

غەربىي يۇرت ئېكسپېدىتسىيەسىگە دائىر كىتابلار

تەكلىماكاندىن ئۆتۈش

مارك ئاۋرېل ستەين (ئەنگلىيە)

تەرجىمە قىلغۇچى : ئايگۈل قادىر، رىزىۋانگۈل نۇرۇللا

شىنجاڭ خەلق نەشرىياتى

图书在版编目(CIP)数据

穿越塔克拉玛干: 维吾尔文 / (英) 斯坦因(Stein, A.) 著; 阿依古丽·卡迪尔, 热孜尧古丽·努如拉译. — 4 版. — 乌鲁木齐: 新疆人民出版社, 2010

(西域游历; 6)

ISBN 978-7-228-12243-1

I. ①穿... II. ①斯... ②阿... ③热... III. 文化遗址 — 考察 — 新疆 — 维吾尔语 (中国少数民族语言) IV. ①K878.04

中国版本图书馆 CIP 数据核字(2010)第108990号

| | |
|------|--------------------------|
| 责任编辑 | 阿布都热合曼·艾白, 阿不都黑力力·阿不都吉力力 |
| 责任校对 | 阿孜古丽·克力木 |
| 封面设计 | 买买提·诺拜提 |
| 出版发行 | 新疆人民出版社 |
| 电 话 | 0991-2827472 |
| 地 址 | 乌鲁木齐市解放南路348号 |
| 邮 编 | 830001 |
| 印 刷 | 新疆新华印刷二厂 |
| 经 销 | 新疆维吾尔自治区新华书店 |
| 开 本 | 880×1230毫米 32开本 |
| 印 张 | 14.75 |
| 版 次 | 2010年7月第1版 |
| 印 次 | 2010年7月第1次印刷 |
| 印 数 | 1—4000 |
| 定 价 | 37.00 元 |



مارك ٹاؤرېل ستەين (1862 — 1943)

مارك ئاۋرېل ستەينىڭ قىسقىچە تەرجىمەھالى

مارك ئاۋرېل ستەين — ئەنگلىيەلىك ئېكسپېدىتسىيەچى،
ئارخېئولوگ، 1862 - يىلى 11 - ئاينىڭ 26 - كۈنى
ۋېنگرىيەنىڭ بۇداپېشت شەھىرىدە تۇغۇلغان. 1904 - يىلى
ئەنگلىيە تەۋەلىكىگە ئۆتكەن. 1880 - يىلى لېپىزىگ
ئۇنىۋېرسىتېتىنىڭ شەرقشۇناسلىق فاكولتېتىدا ئوقۇغان.
1881 - يىلى ھىندشۇناسلىق ۋە ئىرانشۇناسلىق كەسپىنى
مۇكەممەللەشتۈرۈش مەقسىتىدە تىۋېنگېن ئۇنىۋېرسىتېتىدا
بىلىم ئاشۇرۇپ، 1883 - يىلى فىلولوگىيە پەنلىرى بويىچە
دوكتورلۇق ئۇنۋانى ئالغان. 1887 - يىلى ھىندىستانغا كېلىپ،
ھىندىستاندىكى شەرق ئۇنىۋېرسىتېتىدا مۇدىر بولۇپ
ئىشلىگەن. 1888 - يىلى پەنجاب ئۇنىۋېرسىتېتىنىڭ ئارخېپ
مۇدىرلىق ۋەزىپىسىنى قوشۇمچە ئۆتىگەن. 1889 - يىلىدىن
باشلاپ كەشمىردە ئىلمىي تەكشۈرۈشتە بولغان. ئۇ 1 - قېتىملىق
(1900 — 1901 - يىللار) ئوتتۇرا ئاسىيا ئېكسپېدىتسىيەسىدە
خوتەن ۋە نىيە خارابىسىنى ئارخېئولوگىيەلىك قازغان ھەمدە
خوتەندىكى دەندەن ئۆيلۈك خارابىسىدىن قەدىمدە ئوتتۇرا
تۈزلەڭلىكتىن خوتەن پادىشاھىغا ياتلىق قىلىنغان مەلىكە
سۈرەتلەنگەن بىر پارچە رەسىم تاختىسىنى ۋە بىراھمى
پىزىقىدىكى پۈتۈكلەرنى تاپقان. 1901 - يىلى نىيە خارابىسىنى
تەكشۈرۈپ، ئۇنىڭ مىلادىيە 3 - ئەسىرنىڭ كېيىنكى يېرىمىدا

تاشلىۋېتىلگەنلىكىنى دەلىللىگەن. ئۇ ئۆزىنىڭ مۇشۇ ئېكسپېدىتسىيەسى ھەققىدە 1903 - يىلى «قۇمغا كۆمۈلگەن خوتەن خارابىسى» دېگەن سەپەر خاتىرىسىنى، 1907 - يىلى «قەدىمكى خوتەن» دېگەن رەسمىي دوكلاتىنى يازغان.

ستەين 2 - قېتىملىق ئېكسپېدىتسىيەسىدە (1906—1908 - يىللار) خوتەن ۋە نىيە خارابىسىنى قايتا تەكشۈرگەندىن باشقا، يەنە چارقىلىق ۋە كروراندىكى قەدىمىي ئىزلارنىمۇ تەكشۈرگەن. ئۇ دۇنخۇاڭغا بېرىپ ۋاڭ راھىبىتىن گەرزان باھادا 24 ساندۇق پۈتۈك، شايىغا سىزىلغان رەسىم ۋە يىپەك توقۇلما بۇيۇملارنى سېتىۋېلىپ ئەكەتكەن. 1908 - يىلى كەشمىرگە قايتقان. 1921 - يىلى «قەدىمكى خوتەن» دېگەن دوكلاتىنىڭ داۋامى سۈپىتىدە «غەربىي يۇرت ئارخېئولوگىيەسىنىڭ سۈرەتلىك خاتىرىسى» ناملىق بەش توملۇق كىتابنى يازغان. بۇ كىتاب ئۇنىڭ شىنجاڭ ۋە گەنسۇنىڭ غەربىدە ئارخېئولوگىيەلىك تەكشۈرۈش ۋە قېزىش جەريانىدا قولغا كەلتۈرگەن ئومۇمىي نەتىجىلىرىنىڭ تەپسىلىي دوكلاتىدۇر.

ستەين 3 - قېتىملىق ئېكسپېدىتسىيەسىدە (1913—1915 - يىللار) خوتەن، نىيە، كروراننى يەنە بىر قېتىم تەكشۈرگەن ھەمدە دۇنخۇاڭغا قايتا بېرىپ، ۋاڭ راھىب ساقلانغان 570 خىلدىن ئارتۇق «دۇنخۇاڭ پۈتۈكلىرى» نى قولغا چۈشۈرگەن. 1914 - يىلى 8 - ئايدا تۇرپاندىكى قەدىمىي قەبرىلەرنى قېزىپ نۇرغۇن بۇيۇملارنى تاپقان. 1916 - يىلى كەشمىر ئارقىلىق قايتىپ كەتكەن. 1928 - يىلى مۇشۇ قېتىملىق تەكشۈرۈشنىڭ نەتىجىسى سۈپىتىدە «ئوتتۇرا ئاسىيانىڭ كىندىكى» ناملىق دوكلاتىنى يازغان. كېيىن ئۇنى ئۆزگەرتىپ «غەربىي يۇرت ئارخېئولوگىيەسى» دەپ ئاتىغان.

ستەين 4 - قېتىملىق ئېكسپېدىتسىيەسىدە (1930 -

يىلى) سىرناگار دىن ① قەشقەرگە كېلىپ، تۇرپاننى بىر مەزگىل ئايلانغاندىن كېيىن، نەنجىڭ ھۆكۈمىتى ئۇنىڭ تەكشۈرۈشىنى چەكلىگەن. لېكىن، ئۇ بۇنىڭلىق بىلەن بولدى قىلماي، ئوغرىلىقچە نىيە خارابىسىنى تەكشۈرۈپ، ئۆزىنىڭ ئىلگىرىكى تەكشۈرۈشلىرىگە يېڭى مەزمۇنلارنى قوشقان. گەمما، ئۇ بۇ قېتىم ئاساسەن ھېچنېمىگە ئېرىشەلمەي قايتىپ كەتكەن.

ستەينىڭ بىز يۇقىرىدا تىلغا ئېلىپ ئۆتكەن ئەسەرلىرىدىن باشقا، 1933 - يىلى 2 - قېتىملىق ئېكسپېدىتسىيەسى توغرىسىدا يازغان «ئوتتۇرا ئاسىيادىكى قەدىمكى يولدا» ۋە 1921 - يىلى دۇنخۇاڭ توغرىسىدا يازغان «مىنگئۆي: جۇڭگونىڭ غەربىدىكى دۇنخۇاڭ ساڭرامىدىن قېزىۋېلىنغان بۇددا دىنىغا ئائىت رەسىملەر» دېگەن ئەسەرلىرىمۇ بار. ستەين 1938 - يىلىدىن باشلاپ ئىراق، سۈرىيە، ئىئوردانىيە قاتارلىق جايلاردا تەكشۈرۈش ئېلىپ بارغان. ئافغانىستاندىكى ئېكسپېدىتسىيە جەريانىدا كېسىلى قوزغىلىپ قېلىپ، 1943 - يىلى 10 - ئاينىڭ 26 - كۈنى كابۇلدا 82 يېشىدا ۋاپات بولغان.

نەشرىياتىمىز بۇ قېتىم گۇاڭشى پېداگوگىكا ئۇنىۋېرسىتېتى نەشرىياتى تەرىپىدىن نەشر قىلىنغان، ستەينىڭ 2 - قېتىملىق ئېكسپېدىتسىيەسى ئاساسىدا يېزىلغان «غەربىي يۇرت ئارخېئولوگىيەسىنىڭ سۈرەتلىك خاتىرىسى» ناملىق كىتابىدىن ئېلىنغان «تەكلىماكاندىن ئۆتۈش»، «نىيە خارابىسىنى تەكشۈرۈش»، «لوپنۇر قۇملۇقىدىن دۇنخۇاڭغىچە»، «خوتەن بوستانلىقىغا قايتا سەپەر»، «كرورانغا سەپەر» قاتارلىق بەش كىتابىنى نەشر قىلدۇق. بۇ كىتابلاردا ستەينىڭ ئېلىمىزنىڭ گەنسۇ، شىنجاڭ قاتارلىق جايلاردىكى تەكشۈرۈش ئەھۋالى ۋە قولغا كەلتۈرگەن ئىلمىي نەتىجىلىرى تەپسىلىي بايان قىلىنغان

① سىرناگار — ھىندى دەرياسىنىڭ تارماق ئېقىنى جېلۇم دەرياسى ۋادىسىگە جايلاشقان قەدىمكى شەھەر — مۇھەررىردىن.

بولۇپ، پايدىلىنىشقا ئەرزىيدىغان نۇرغۇن تەكشۈرۈش دوكلاتلىرى، ئېكسپېدىتسىيە خاتىرىلىرى ۋە جۇڭگونىڭ غەربىي قىسمىنىڭ تارىخ، مىللەت، دىن، جۇغراپىيەسىگە ئائىت خاتىرىلەر ۋە سۈرەتلىك ماتېرىياللار بار. بۇلار ئوقۇرمەنلەرنىڭ ۋە بۇ ساھەدە ئىزدىنىۋاتقان تەتقىقاتچىلارنىڭ ستەينىڭ گەنسۇ، شىنجاڭ قاتارلىق جايلاردىكى ئارخېئولوگىيەلىك قېزىش خىزمىتى ۋە مەدەنىيەت يادىكارلىقلىرىنى توپلاش ئەھۋالىنى تېخىمۇ چوڭقۇر ۋە ئەتراپلىق چۈشىنىشىگە ياردەم بېرىدۇ.

مۆندەرىجە

- 1 بىرىنچى باب قەدىمكى گۇاجۇغا سەپەر 1
- 1 - بۆلۈم گۇاجۇ بوستانلىقى 1
- 2 - بۆلۈم ئەنشى ئەتراپىدىكى قەدىمكى ئىزلار ھەمدە 2
- 11 شۈەنزاڭنىڭ قاشقوۋۇقتىن ئۆتۈشى 11
- 3 - بۆلۈم چياۋزى ئەتراپىدىكى قەدىمكى 3
- 26 خارابىلىكلەر 26
- 4 - بۆلۈم تۈمەنبۇت جىلغىسىدىكى تاش كېمىرلەر ... 48
- ئىككىنچى باب گەنسۇنىڭ غەربىي شىمال چېگراسى 68
- 1 - بۆلۈم سەددىچىن سېپىلى قوۋۇقىغا بېرىش 68
- 2 - بۆلۈم جيايۇگۈەننىڭ سېپىل تېمى 79
- 3 - بۆلۈم سۇجۇ ۋە ئوتتۇرا بۆلەكتىكى نەنسەن 79
- تېغى 95
- 4 - بۆلۈم گەنجۇدىن ئالتۇن مۇنارغىچە 105
- 5 - بۆلۈم يۈمىن ناھىيەسىدىن ئەتىشىدىكى خەن 105
- دەۋرىگە مەنسۇپ سەددىچىن سېپىلىغىچە 112
- ئۈچىنچى باب قۇمۇل ۋە تۇرپانغا سەپەر 122
- 1 - بۆلۈم شىئەندىن قۇمۇلغىچە: شۈەنزاڭ ئۆتكەن 122
- قۇملۇق 122
- 2 - بۆلۈم قۇمۇلنىڭ تارىخىي ئورنى 135
- 3 - بۆلۈم ئاراتام ۋە لاپچۇق خارابىلىكلىرى 146
- 4 - بۆلۈم تۇرپاندىكى خارابىلىكلەرنى تەكشۈرۈش ... 170
- تۆتىنچى باب قاراشەھەر ۋە ئۇنىڭ ئەتراپىدىكى خارابىلەر... 200
- 1 - بۆلۈم قاراشەھەرنىڭ تارىخىي جۇغراپىيەسى 200
- 2 - بۆلۈم شۇرچۇقنىڭ شىمالىدىكى مىڭئۆي 200

- 213 خارابىسى
- 3 - بۆلۈم مىنگۇي خارابىسىنىڭ غەربىي شىمال قىسمىدىن بايقالغان لاي ھەيكەل ۋە تام
- 240 رەسىملىرى
- 4 - بۆلۈم خورا خارابىسى ۋە تۆمۈر قوۋۇق 275
- بەشىنچى باب كۇچا ۋە كېرىيە دەرياسى ۋادىسىغا سەپەر 290
- 1 - بۆلۈم كورلا ۋە ئۇيەردىكى قەدىمكى ئىزلار 290
- 2 - بۆلۈم ئىنچىكە دەرياسىدىن كۇچاغىچە 297
- 3 - بۆلۈم تەكلىماكاندىن ئۆتۈپ قارادۆڭگە بېرىش ... 305
- ئالتىنچى باب خوتەننىڭ شەرقىي ۋە شىمالىي قىسمىدىكى خارابىلەر
- 320 خارابىلەر
- 1 - بۆلۈم پەرھاد بەگ يايلىقى 320
- 2 - بۆلۈم F. XII ئىبادەتخانا ۋە ئۇنىڭ يىل دەۋرى 335
- 3 - بۆلۈم دامىكۇدىن خوتەنگە سەپەر 347
- 4 - بۆلۈم خوتەننىڭ شىمالىدىكى ئىبادەتخانا
- 359 خارابىلىرى
- يەتتىنچى باب مازارتاغدىن مارالبېشىغىچە
- 375 مازارتاغ قەدىمكى قەلئەسى 375
- 1 - بۆلۈم مازارتاغ قەدىمكى قەلئەسى 375
- 2 - بۆلۈم ئاقسۇ ۋە ئۈچتۈرپاندىن ئۆتۈش 388
- 3 - بۆلۈم تاغ تىزمىسىدىن ھالقىپ ئۆتۈپ كەلىپنىڭ بېرىش 399
- 4 - بۆلۈم تۈمشۈق ۋە مارالبېشىنىڭ شىمالىي قىسمىدىكى قۇملۇق خارابىلىرى 416
- سەككىزىنچى باب خوتەندىن لوندونغىچە
- 438 بۆلۈم خوتەندىكى تەييارلىق 438
- 1 - بۆلۈم خوتەندىكى تەييارلىق 438
- 2 - بۆلۈم قورۇم تاغ تىزمىسىدىن ئۆتۈش 446
- 3 - بۆلۈم قاراقورۇمدىن ئۆتۈپ ئەنگلىيەگە قايتىش ... 461

بىرىنچى باب

قەدىمكى گۇاجۇغا سەپەر

1 - بۆلۈم گۇاجۇ بوستانلىقى

مىڭئۆيىدىن قوزغىلىش

6 - ئاينىڭ 13 - كۈنى، مەن دۇنخۇاڭ شەھىرىدە قىسقا ۋاقىت زىيارەتتە بولدۇم. شۇ يەردىكى جۇڭگو ئەمەلدارلىرىغا رەھمەت ئېيتىمەن، ئۇلارنىڭ مېھماندوستلۇقى ۋە دوستانە ياردىمى خىزمىتىمگە نۇرغۇن قولايلىقلارنى يارىتىپ بەردى. ئۇنىڭدىن كېيىن 12 غاردىن يىغىۋالغان قولىزما ھۆججەت ۋە گۈزەل سەنئەت ئەسەرلىرىنى ئەستايىدىللىق بىلەن ئوراپ - قاچىلاپ، مىڭئۆيىدىن قوزغىلىپ، دۇنخۇاڭنىڭ شەرقىدىكى ئەنشىگە قاراپ يولغا چىقتىم. نۇرغۇن يول ئازابى چېكىپ، نەنسىن تېغى ① تىزمىسىدىكى ئادەمسىز توپىلىق يولنى بويلاپ 55 ئىنگىلىز مىل يۈرگەندىن كېيىن، يول بويىدىكى كىچىك ئۆتەڭ گۇاجۇ ئېغىزىغا يېتىپ كەلدىم. بۇ ئىسىم ئاشۇ قەدىمكى بوستانلىقتىن كەلگەن بولۇپ، گۇاجۇ بوستانلىقىنىڭ ئەڭ جەنۇب تەرىپى دېگەن مەنىدە.

① گەنسۇ ئۆلكىسىنىڭ جەنۇبىدىكى بۇ تاغ تارىختا، بولۇپمۇ ھۇنلار زامانىدا خەنزۇچە تارىخى مەنبەلەردە نەنسىن (南山) دەپ ئاتالغان، چىلىيەنشىن (祁连山) دەپمۇ ئاتالغان. بۇ تاغ چىلىيەن تېغى، چىلەن تېغى، چىلانتاغ ۋە تىلەن تېغى دەپمۇ ئاتىلىۋاتىدۇ. «چىلىيەن» ياكى «تىلەن» ھۈنچە ئىسىم بولۇپ، «تەڭرىگە سېغىنىش» مەنىسىدە قارىلىۋاتىدۇ — مۇھەررىردىن.

يەرلىكلەرنىڭ «سۈتريشنا بۇلىقى» توغرىسىدىكى رىۋايەتلىرى
دوكتور ل . گېرس مەندىكى مىڭئۆيگە مۇناسىۋەتلىك
قوليازما ھۆججەتلەر ئىچىدىن تەرجىمە قىلىپ چىققان
قىممەتلىك بىر پارچە پۈتۈكتە، قۇملۇقنىڭ شەرقىدىكى «ئۈچ
كۈنلۈك» مۇساپىگە جايلاشقان ئاجايىپ سېھىرلىك بۇلاق ھەققىدە
بايان بار. خەن پادىشاھلىقىنىڭ پادىشاھى ۋۇدى زامانىدىكى
«سۈتريشنا سانغۇن» لى گۇاڭلىدىن كېيىن، بۇ بۇلاق
«سۈتريشنا بۇلىقى» دەپ ئاتالغان. لى گۇاڭلى مىلادىيەدىن
بۇرۇنقى 102 ~ 104 - يىللىرى فەرغانە ياكى سۈتريشنا
شەھىرىگە ھۇجۇم قىلغان، بۇ ۋەقە «تارىخىي خاتىرىلەر» دە بەك
داڭلىق. رىۋايەت قىلىنىشىچە، خەن سۇلالىسى دەۋرىدە لى
گۇاڭلىنىڭ قوشۇنى ھەربىي يۈرۈشتە قەھەتچىلىككە ئۇچراپتۇ،
ئۇ تاغ ئىلاھىغا دۇئا - تىلاۋەت قىلغاندىن كېيىن، قىلىچىنى
چىقىرىپ تاغنى ئىككى پارچە قىپتۇ. ئۇ يەردىن شۇ ھامان بۇلاق
سۈيى ئېتىلىپ چىقىپ، غەرب تەرەپكە بىرنەچچە كىلومېتىر
ئېقىپ سېرىق كۆلگىچە كەپتۇ. يەنە بىر رىۋايەتتە
ئېيتىلىشىچە، بىر سانغۇن بۇلاقتىن سۇ ئىچىۋېتىپ،
ئېھتىياتسىزلىقتىن سۇغا چۈشۈپ كېتىپ ئۆلۈپ قاپتۇ.
شۇنىڭدىن باشلاپ، بۇلاق سۈيى ئېقىشتىن توختاپ، پەقەت شۇ
يەردىلا سىرغىپ چىقىدىغان بولۇپ قاپتۇ. شۇنىڭدىن باشلاپ،
نۇرغۇن ئادەملەر بۇلاقتىن سۇ ئىچسە، بۇلاق سۈيى بارغانچە
ئۇلغىيىدىكەن؛ ئاز ئادەملەر سۇ ئىچسە، بۇلاق سۈيى بارغانچە
ئازلاپ كېتىدىكەن. بۇ خىل ھادىسە تا بۈگۈنگە قەدەر
داۋاملىشىۋېتىپتۇ.

«سۈتريشنا بۇتخانىسى» يول بويىغا سېلىنغان بولۇپ،
ۋاقىتنىڭ ئۆتۈشىگە ئەگىشىپ بەك كونا راپ كەتكەن. تامنىڭ
ئۆرۈلۈپ چۈشكەن تاشلىرى بىر تەرەپكە دۆۋىلەنگەن بولۇپ،
يولۇچىلار تۈگە ۋە ئات - ئۇلاغلىرى بىلەن بۇ يەرگە كېلىپ،

ئۆزلىرىنىڭ بەخت - تەلىيى ئۈچۈن دۇئا - تىلاۋەت قىلىشىدۇ.
شەرق تەرەپكە ماڭغاندا گۇاجۇ رايونىغا كىرگىلى بولىدۇ.

قەدىمكى گۇاجۇ بوستانلىقى

گۇاجۇ ئېغىزىدىن غەربىي شىمالغا قاراپ 15 مىل مېڭىپ،
بۈگۈنكى ئەنشىنىڭ مەركىزىي رايونىغا يېتىپ كەلدىم، بۇ يەرنىڭ
ھەممىلا يېرىدە قەدىمكى گۇاجۇ بوستانلىقىغا ئوخشاپ كېتىدىغان
مەنزىرە كۆرۈنۈپ تۇراتتى. بۇ يەردىكى قويۇق دەل - دەرەخلەر،
بىپايان تۈزلەڭلىك نەنسىن تېغىنى ئوراپ تۇرغان ئېگىز - پەس
دۆڭلۈكلەر ئاستىدىن تاكى سۈلې دەرياسىنىڭ قىرغاقلىرىغىچە
سوزۇلغانىدى. بۇ تۈزلەڭلىكتە كەڭ كۆلەمدىكى بوز يەرلەر ھەمدە
ئۆستەڭلەر بىلەن سۇغىرىلىدىغان كىچىك - كىچىك ئۈنۈمسىز
ئېتىزلار ئۆزئارا گىرەلەشكەن بولۇپ، ئىنتايىن قالايمىقان
ئىدى. شياۋۋەن مەھەللىسى بىلەن خۇاڭچۈ ئۆستىڭى ئېغىزىنىڭ
ئارىلىقىدىكى سۈلې دەرياسىدىن باشلاپ، بۇ ئېتىزلار
كۆرۈنمەيتتى. يولدا كۆرگەن تام بىلەن قورشالغان كەنت ۋە بازار
خاراكتېرى شالاڭ ئېتىزلار ۋە ئادەملەر ئولتۇراقلاشقان يېزا -
كەنتلەر بىلەن سېلىشتۇرغاندا خېلىلا كۆپ. ئېيتىشلارغا
قارىغاندا، بۇ كەنت ۋە بازارلارنىڭ كۆپ قىسمى تۇڭگانلارنىڭ
ئۆستۈمتۈت بېسىپ كىرىشى بىلەن خارابىگە ئايلانغانىكەن.
لېكىن، بۇنىڭ ئىچىدىكى ئاز بىر قىسمى ئۈنۈمدىن خېلى
بۇرۇنقى مەزگىلدىلا تاشلىۋېتىلگەن. «توۋڭگۇڭ يېزىسى
(شەكسىزكى، ئۇ سۈلې دەرياسىنىڭ كونا ئېقىنى ئىدى)
ئەتراپىدىكى بىر پارچە كەڭ ۋە ئەگرى جىلغىدىن ئۆتكەندىن
كېيىنكى يول قەدىمكى «گۇاجۇ شەھىرى» گە تۇتىشىدۇ. «گۇاجۇ»
دېگەن بۇ نام پۈتۈن بوستانلىقنىڭ قەدىمكى نامىدىن كەلگەن. بۇ
خاراكتېرنىڭ قورشاش تېمىنىڭ ئۇزۇنلۇقى تەخمىنەن 1/2 مىل،
كەڭلىكى 1/3 مىل بولۇپ، تىك تۆت بۇلۇڭ شەكلىدىكى
چۆرىمە تام قورشاپ تۇراتتى، ئەمما بۇنىڭ ئىچىدە ساقلىنىپ

قالغان ئۆي خارابىلىرى ئىنتايىن ئاز ئىدى. ئېيتىشلارغا قارىغاندا، بۇ يەردە ئىلگىرى ھەربىي ئىشلارغا قوماندانلىق قىلىدىغان «يامۇل» تەسىس قىلىنغان بولۇپ، كېيىنچە دۇنخۇاڭغا يۆتكەلگەنكىن.

شىمالىي قوۋۇقنىڭ سىرتىدا ئۆرۈلۈپ كەتكەن بىر بۇتخانىنى بايقىدىم، ئۇ ھازىرمۇ يەرلىكنىڭ بايرام ئۆتكۈزىدىغان پائالىيەت سورۇنى ئىدى. ئاڭلاشلارغا قارىغاندا، مەزكۇر شەھەر تۇڭگانلار تەرىپىدىن ۋەيران قىلىنغانىدىكىن. شەھەرنىڭ ئىچىدىكى تاشلىۋېتىلگەن يەرلەردىن قارىغاندا، بۇ شەھەرنىڭ ئىلگىرى يېرىمى دېگۈدەك خارابىلىشىپ كەتكەنكىن. مەزكۇر شەھەرنىڭ بوستانلىقتىكى مەركەزلىك ئورنىغا ھەمدە تۆۋەندە تېخىمۇ ئىلگىرىلەپ مۇھاكىمە قىلىنىدىغان ئارخېئولوگىيەلىك ئالامەتلەرگە ئاساسلىنىپ ھۆكۈم قىلساق، ئۇنىڭ بۇرۇن شۈنچىلىك مۇھىم ئورۇندا تۇرۇشى دەل ئۇنىڭ قەدىمكى گۇاچۇننىڭ مەركىزىي رايونى ئىكەنلىكىدىن بولسا كېرەك.

ئەنشى شەھىرى

گۇاچۇ شەھىرىنىڭ غەربىي شىمالىدىكى بۇ ئۈنۈمسىز يەردىن ئۆتۈپ 4 مىل كەڭلىكتىكى چاتقاللىق يولغا كىردۇق، ھەممە يەر شېغىللىق ئىدى، بۇ يەرلەردە ئىلگىرى تېرىقچىلىق قىلىنغانلىقىنىڭ ئازراق ئىزناسىمۇ كۆرۈنمەيتتى. يەنە ئالدىمىزغا ماڭساق، ئەڭ كەڭ يېرى تەخمىنەن 2 مىل كېلىدىغان زىچ تېرىقچىلىق رايونى بولۇپ، ئۇ بۈگۈنكى بوستانلىقنىڭ ئاساسىي قىسمىنى تەشكىل قىلغان، بۇنىڭ شەرق تەرىپىگە جايلاشقان شەھەر دەل بۈگۈنكى «ئەنشى» شەھىرىدۇر. «ئەنشى» دېگەن بۇ ئىسىم (غەربنى قوغدىغۇچى رايون ياكى ئىدارە قىلغۇچى جاي) قانچىلىك جاراڭلىق ئاڭلىنىشى ياكى تالڭ سۇلالىسى دەۋرىدە جۇڭگونىڭ پۈتكۈل غەربىي رايونىنى كونترول قىلىدىغان باش ئورگاننىڭ مەركىزى بولۇشىدىن قەتئىينەزەر،

بۇ يەردىكى بارلىق (1907 - يىلى ئۇ يەنە «ۋىلايەت» ياكى «مۇستەقىل ۋىلايەتلىك شەھەر» دەپ ئايرىلغان) نەرسىلەردە خىزمەتتىكى بىپەرۋالىق، ئالغا باسماي بىر ئىزدە توختاپ قېلىشتەك كەيپىيات ئىپادىلىنىپ تۇراتتى. چۆللەشكە كەتكەن، خارابىلىككە ئايلانغان شەھەر سېپىلىدىن مۇكەممەلەرەك بىر يولنى تېپىش مۇمكىن ئەمەس ئىدى. ئەنشى شۇنى ناھايىتى ئېنىق ئىپادىلەپ تۇرۇپتۇكى، ئۇ ئۆزىنىڭ مۇھىملىقىنى پەقەت گەنسۇ، قۇمۇل ھەمدە شىنجاڭ يولىنىڭ ئىككى ياقىسىدىكى ئۆتەڭلەرنىڭ ئەڭ ئاخىرقى بىرى بولۇشى بىلەنلا ئاخىرلاشتۇرغانىدى. ئەنشى شەھىرىنىڭ غەربىي چوڭ قوۋۇقىدىن چىقىپ، سۇلې دەرياسىدىن نەچچە مىل ماڭغاندىن كېيىن، بۇ سودا يولىنى بويلاپ ئوتتۇرا ئاسىياغا بارىدىغان يولۇچىلارنىڭ كېيىنكى يولى شىمالىي تاغدىكى شېغىللىق قۇملۇق ئىدى. يەنە 12 ئۆتەڭلىك جاپالىق سەپەردىن كېيىن، ئاندىن تېرىلغۇ يەرلەرنى كۆرگىلى بولاتتى.

بوستانلىقنىڭ چەكلىك يەر كۆلىمى ۋە بايلىق مەنبەسى چاتقال باسقان بىپايان تۈزلەڭلىكتىكى بۇ ئاساسلىق بوستانلىقنىڭ ئاشۇ تارقاقلاشقان يېزا - كەنتلىرى تۇڭگانلار كەلتۈرۈپ چىقارغان قورقۇنچلۇق ۋەيرانچىلىقتىن ئاستا - ئاستا ئەسلىگە كەلگەنىدى. نوپۇسنىڭ ئازلىقى نېمە ئۈچۈن ھازىرغىچە ساقلانغان زور مىقداردىكى ئېرىق - ئۆستەڭلەرنىڭ سۇغىرىش ئىشلىرىنى قامدىيالغان ئەھۋال ئاستىدا، ئىلگىرىكى تېرىقچىلىق ئىزلىرى بولغان تېرىلغۇ يەرلەرنىڭ چۆللەشكەن كەتكەنلىكىنى، پاكىر - پاكىر قۇملۇق چاتقاللىرىنىڭ ئۆسۈپ كەتكەنلىكىنىڭ سەۋەبىنى ئېنىق چۈشەندۈرۈپ بېرىدۇ. ئادەملەر كەلتۈرۈپ چىقارغان بۇ سەۋەبلەردىن باشقا، بىز يەنە تۇپراقنىڭ تەبىئىي ئەھۋالىدىنمۇ بۇ قەدىمىي گۇاجۇ بوستانلىقىنى كۆلەم ۋە مۇنبەتلىك جەھەتتە دۇنخۋاڭ بوستانلىقىنىڭ گۈزەللىكى بىلەن

سېلىشتۇرغىلى بولمايدىغانلىقىنىڭ سەۋەبىنى ئاسانلا بىلىپ يېتەلەيمىز. تاغ ئېتىكى بىلەن ئەمەلىي سۇغىرىش سىستېمىسى قۇرۇشقا بولىدىغان دەريا ئارىلىقىنىڭ ئۇزۇنلۇقى 16 مىل، ئاستىنىڭ كەڭلىكى 10 مىل كېلىدىغان ئۈچ بۇرجەكلىك يەر بىلەن چەكلىنىدۇ. يەنە ئايدىڭلاشتۇرۇۋېلىشقا تېگىشلىكى شۇكى، بۇ يەرنى سۇ بىلەن تەمىنلەيدىغان سۇلى دەرياسىنىڭ سۈيى دۇنخۇاڭنىڭكىدەك قولايلىق ئەمەس ئىدى. دۇنخۇاڭ داڭخې دەرياسى سۈيى بىلەن زىچ باغلىنىشلىق بولۇپ، ئۇنىڭ بوستانلىقتىكى ئورنى ناھايىتى ئەۋزەل، يەنى ئۇ چوڭ ھەم مۇنبەت يەلپۈگۈچسىمان ئېقىن چۆكۈندىسىگە جايلاشقان ئىدى.

سۇلى دەرياسىنىڭ سۇغىرىش ئىشلىرى

سۇلى دەرياسىنىڭ سۇغۇرۇلىنىدىغان رايونى بەك چوڭ، دەريانىڭ سۇ مەنبەسىدىكى مۇزلۇقلار كىشىدە چوڭقۇر تەسىر قالدۇرىدۇ. 1907 - يىلى 8 - ئايدا، مەن مۇزلۇقنىڭ قىسمەن جايلىرىنى تەكشۈردۈم. دەريا سۈيى بۇرۇن چاڭما (Changma) نىڭ تۆۋنىدىكى بىپايان شېخىللىق ھەمدە يۈمپىن ناھىيەسى ۋە ئەنشىنىڭ يۇقىرىسىدىكى ئېرىق ئارىسىدىكى ئۇزۇن كەتكەن، قۇرغاق يەرلەرنى بويلاپ ئېقىپ، پارلىنىش ۋە باشقا سەۋەبلەر تۈپەيلىدىن جىق ئازىيىپ كەتكەن. 6 - ئاينىڭ 19 - كۈنى، ئەنشىدىكى ۋاقىتىدا ئۇ يەردىكى دەريا ئېقىنىنىڭ تارىيىپ ئاستا ئاقىدىغان، پايدىسىز بىر ئېقىنىغا ئايلىنىپ قالغانلىقىنى كۆرگەندىم، سۇ ئېقىنىنىڭ كەڭلىكى تەخمىنەن 20 فوت بولۇپ، ئەڭ چوڭقۇر يېرى 2 فوتقىمۇ يەتمەيتتى. لېكىن، مەن يەنە 200 فوت كەڭلىكتىكى قۇرۇق دەريا قىنىسىمۇ كۆردۈم، بۇ كىچىك ئېقىن يىلاندىك تولغىنىپ ئاقاتتى. 15 ~ 20 فوت ئېگىزلىكتىكى چوڭقۇر دەريا بويىدىن قارىغاندا، باش باھاردا تاغدىكى قار - مۇزلار ئېرىشكە باشلىغاندا، سۇلى دەرياسىدا

كەلكۈن ئۇلغىيىپ كېتەتتى. كەچ ياز مەزگىلىدە، سۈلې دەرياسى نەنسەن تاغ ئېتىكى (Suess Range) دىكى چوڭ مۇزلۇقلار ئېرىگەن چاغدا، دەريادىكى كەلكۈن سۈيى يەنە بىر قېتىم شىددەت بىلەن ئۇلغۇياتتى. ناھايىتى ئېنىقكى، بۇنداق ئەھۋال ئېرىق - ئۆستەڭلەرنىڭ رېمونت ئىشلىرىغا ھەمدە ھالقىلىق پەسىللەردىكى سۇ بىلەن تەمىنلەشكە چوقۇم تەسىر كۆرسىتەتتى. بۇ جەھەتتىكى قىيىنچىلىقنى باشقۇرۇش رايونىدىكى ئەمەلدارلارمۇ ئېتىراپ قىلاتتى.

ئەنشىنىڭ نوپۇسى

ئۇلار تەمىنلىگەن ئۇچۇرلاردىن قارىغاندا، ئەنشىنىڭ يەرلىك ئومۇمىي نوپۇسى تەخمىنەن 900 تۈتۈن ئەتراپىدا ئىكەن. بۇ سانلىق مەلۇمات كۆپتۈرۈۋېتىلگەن تەقدىردىمۇ ئۇنىڭ دەريانىڭ ئەڭ يۇقىرىسىدىكى بىرنەچچە كىچىك بوستانلىقتىكى ئاھالىلەرنى (مەسىلەن، شياۋۋەن ۋە جۇپ مۇنار قورغىنى) ۋە دىڭاڭدىكى نىسبەتەن ئاۋاتلاشقان ئاز ساندىكى يېزا - كەنتلەرنىمۇ ئۆز ئىچىگە ئالدىغانلىقىنى ئۈنۈپ قالماسلىقىمىز كېرەك. مەن كېيىن بۇلارنىڭ ئىچىدىكى ئىككى كەنتنى زىيارەت قىلدىم. بۇنىڭدىن قارىغاندا، مۇنداق ھۆكۈمنى چىقىرىش ئىشەنچلىكتەك قىلىدۇ، يەنى گۇاجۇ ئىقتىسادىي بايلىق ۋە مۇھىملىق جەھەتتە، ھەتتا قەدىمكى دەۋردىمۇ روشەن ھالدا دۇنخۇاڭدىن كېيىنكى ئورۇندا تۇرغان.

دۇنخۇاڭ بىلەن بولغان تارىخىي باغلىنىشى

بۇ ھۆكۈمنى گۇاجۇغا مۇناسىۋەتلىك ئىلگىرىكى يازما مەلۇماتلار دەلىللەيدۇ. مەن ئۇ مەلۇماتلارنى چۈشىنىمەن، ئۇلاردا گۇاجۇ بىلەن دۇنخۇاڭنىڭ قويۇق سىياسىي مۇناسىۋىتى ياكى بولمىسا ئۇنىڭ دۇنخۇاڭغا بېقىنىدىغانلىقى كۆرسىتىلگەن.

گەرچە جۇڭگو سالنامىلىرىدىكى گۇاڭجۇغا مۇناسىۋەتلىك ئالاھىدە مەلۇماتلارنى ئاخشۇرۇپ كۆرۈشكە ئامالسىز بولساممۇ، ئەمما مېنىڭ تەكىتلەيدىغىنىم، خەن سۇلالىسى دەۋرىدە دۇنخۇاڭغا قاراشلىق جايلار ناھايىتى روشەنكى گۇاڭجۇنىمۇ ئۆز ئىچىگە ئالاتتى، گۇاڭجۇمۇ ئوخشاشلا يەنە شاجۇ ۋە دۇنخۇاڭغا مۇناسىۋەتلىك بولۇپ، كېيىنكى بىر ھاكىمىيەتنى گەنسۇنىڭ غەربىدىكى بىر يەرلىك ھۆكۈمدار چاڭ جۇن (Chang chun) مىلادىيە 345 - يىلى قۇرغانىدى. «خەننامە» دە خەن سۇلالىسى پادىشاھى ۋۇدى ئىستېلا قىلغان ھەم تەسىس قىلغان ۋىلايەتلەردىن جىۋچۈەن، ۋۇۋېي، جاڭيې ھەمدە دۇنخۇاڭ چېگراسىغا تەۋە جايلارنى ۋە بۇ يەرلەرنىڭ تەشكىللىنىش ئەھۋالىنى خاتىرىلىگەندە، گۇاڭجۇنى ئالاھىدە كۆرسىتىپ ئۆتىگەن. بۇنىڭدىن گۇاڭجۇنىڭ دۇنخۇاڭنىڭ بىر قىسمى ئىكەنلىكىنى ئايدىڭلاشتۇرۇۋېلىشقا بولىدۇ. شۇەنزاڭنىڭ يولغا چىقىشى ھەم ئۇنىڭ ئۇلۇغ ساياھەتتىكى ھېكايىلىرىدە، گۇاڭجۇنىڭ ناھايىتى مۇھىم جاي ئىكەنلىكى تىلغا ئېلىنغان، بۇ مەن كۆرگەن تەرجىمە تارىخنامىلىرىدە گۇاڭجۇنى ئەڭ بۇرۇن تىلغا ئالغان شەخس ھېسابلىنىدۇ. شۇڭا، مەن پۇرسەت ئىزدەپ بۇنى تونۇشتۇرۇشنى مۇۋاپىق كۆردۈم. مىڭئۆيدىكى مىلادىيە 894 - يىلىدىكى بىر خاتىرىدە گۇاڭجۇدىكى بىر ئەمەلدار تىلغا ئېلىنغان، بۇ كىشى مىلادىيە 850 - يىلىدىكى دۇنخۇاڭ رايونىنىڭ ئاتامانى چاڭ يىچاۋنىڭ نەۋرىسى بولۇپ، بۇ كىشىنىڭ ئاكىلىرىنىڭ شاجۇدا ئىكەنلىكى دەلىللەنگەن. بۇ ئىش ئاشۇ مەزگىلدە بۇ ئىككى يەرنىڭ ئوخشاش بىر جەمەتنىڭ باشقۇرۇشىدا ئىكەنلىكىنى ئىسپاتلايدۇ. ئۇنىڭدىن كېيىنكىسى جۇڭگو ئەلچىسى گاۋ جۇخۇينىڭ ئۇدۇنغا ئەلچىلىككە بارغانلىقى (938 - 942 - يىللار) بولۇپ، ئۇ گۇاڭجۇ ۋە شاجۇ ئاھالىسىنىڭ ئاساسەن خەنزۇ ئىكەنلىكىنى، ئۇنىڭ ئۈستىگە

ھەممىسىنىڭ ساۋ جەمەتى (曹氏) دىكىلەرنىڭ ھۆكۈمرانلىقى ئاستىدا ئىكەنلىكىنى بايقىغان.

گۇاجۇنىڭ غەربىي چوڭ يولىدىكى ئورنى

بارلىق بوستانلىقلار نەنسىن تېغىنى بويلاپ شىمالىي تاغ ئېتىكىگە جايلاشقان، ئۇنىڭ ئۈستىگە غەربكە سوزۇلغان يول ئۈستىدە بولۇپ، بۇ دەل جۇڭگونىڭ تارىم ئويمانلىقىغا بولغان سودا ۋە سىياسىتىنى كېڭەيتىشكە قولايلىق ئېلىپ كەلگەن. ناۋادا مۇشۇنداق دۇنخۇاڭغىچە سوزۇلغان تەمىنات ئۆتىشى بولمىغان بولسا، جۇڭگونىڭ ئەلچىلىرى، سودا كارۋانلىرى، يىراققا يۈرۈش قىلغۇچى قوشۇنلار لوپ قۇملۇقىدىكى شورلۇق يەرلەر ۋە قۇملۇقلارنى يېڭىشنىڭ ئىنتايىن جاپالىق ئىش ئىكەنلىكىنى بايقىغان بولاتتى. شۈبھىسىزكى، گۇاجۇ بۇ بوستانلىقنى تۇتاشتۇرۇپ تۇرىدىغان ئارقا تەرەپكە ئورۇنلاشتۇرۇلغان ھالقىلىق جاي بولۇپ، ئۇ خەن سۇلالىسى پادىشاھى ۋۇدى ياساتقان سەددىچىن سېپىلىنىڭ ھامىيلىقى ئاستىدا دەپ قارىلىدۇ. لېكىن، مىلادىيە 73 - يىلى جۇڭگو قۇمۇلىنى ئىگىلەپ، غەربىي يۇرتقا بارىدىغان يېڭى يول لىنىيەسىنى ئاچقاندا، گۇاجۇنىڭ رايون ئەۋزەللىكى تېخىمۇ روشەن ئىپادىلەنگەن.

ئەنشىدىن قۇمۇلغا بارىدىغان يول لىنىيەسىنىڭ مۇھىملىقى

بۇ يول كروران ياكى «يېڭى شىمالىي يول» دىن ئۆتىدىغان يولدىن ئۇزۇن بولۇپلا قالماي، يەنە شىمالىي تاغنىڭ ئەڭ غەربىي رايونىدىكى تەكشۈرۈلمىگەن قاقاسلىقتىن ئۆتەتتى، ئەمما بۇ

① بۇ يەردە تىلغا ئېلىنغان ساۋ جەمەتى دەسلەپكى تاڭ دەۋرىدە ئوتتۇرا ئاسىيا (ئۆزبېكىستان) دىكى ئۆرەنۈپ بەگلىكىدىن ئوتتۇرا ئىقلىمغا كېلىپ پائالىيەت قىلغان ھەم بۇ جايدا نەچچە ئەۋلاد ياشاپ كەلگەن توققۇز جاۋۇپ ئۇيغۇرلىرىدىن ئىدى — مۇھەررىردىن.

يولدا سۇ قىس ئەمەس ئىدى. دەل شۇ سەۋەبتىن، بۇ يول تا
بۈگۈنگىچە ساقلىنىپ كەلگەن، ئۇ گەنسۇ بىلەن شىنجاڭ
ئارىلىقىدىكى ھەر دائىم ئىشلىتىلىدىغان، ئەڭ مۇھىم بولغان
قاتناش لىنىيەسىنى تۇتاشتۇرۇپ تۇرىدۇ، شۇنداقلا مۇشۇ يول
قۇمۇل بىلەن ئەنشىنى بىر - بىرىگە باغلاپ تۇرىدۇ. بۇ يولنىڭ
قۇملۇق بۆلىكى ئەڭ ئاز، كېيىنكى بوستانلىق بىلەن بولغان
ئارىلىقى ئەڭ يېقىن ئىدى. قۇمۇلنىڭ تەبىئىي شارائىتىدىن
ئېيتقاندا، بۇ جاينىڭ باش قورغانلىق رولىنى
شەكىللەندۈرگەنلىكىنى ئېنىق كۆرۈۋالالايمىز. ئوتتۇرا
تۈزلەڭلىك تەرەپتىن قۇمۇلغا قاراپ يولغا چىقىشتا، بىۋاسىتە
ئەنشىدىن ئۆتىدىغان يول دۇنخۇاڭدىن ئۆتىدىغان يولغا قارىغاندا
خېلىلا قىسقا. بۇ بىزگە نېمە ئۈچۈن ئەنشى - قۇمۇل يولىنىڭ
تا بۈگۈنگە قەدەر ئوتتۇرا تۈزلەڭلىك بىلەن ئوتتۇرا ئاسىيانى
ئايرىپ تۇرىدىغان «باياۋان» دىكى ئاساسلىق قاتناش لىنىيەسى
ئىكەنلىكىنىڭ سەۋەبىنى ھەمدە قەدىمكى گۇاجۇ گەرچە يەرلىك
چەكلىمىلىككە ئىگە بولسىمۇ، لېكىن ئۇنىڭ باشلىنىش
نۇقتىسى بولۇشتەك ئالاھىدە مۇھىملىقىنى چۈشەندۈرۈپ
بېرىدۇ. بۇنىڭدىن سىرت، يەنە بىر تەرەپتىكى تەكشۈرۈشنىمۇ
ئۇنتۇپ قېلىشقا بولمايدۇ. بۇ ئەنشى - قۇمۇل يولىنىڭ
بىۋاسىتە جەنۇبقا سوزۇلىدىغان يەنە بىر بۆلىكى بار بولۇپ، بۇ
لىنىيە نەنسىن تېغىدىكى ئەپچىل تاغ ئېغىزلىرىنى بويلاپ ئۈدۈل
سايدام ئېگىزلىكىگە، ئاندىن شىزاڭ ئېگىزلىكى ئارقىلىق لاساغا
تۇتىشىدۇ. بۇنداق بولغاندا، ئەنشىنىڭ ئورنى موڭغۇلىيە بىلەن
شىزاڭنى بىۋاسىتە باغلاپ تۇرىدىغان قاتناش لىنىيەسىدە
بولىدۇ. بۇ نۇقتىدىن ئېيتساق، ئۇ دەسلەپكى دۇنخۇاڭغا ئوخشاش
ئوتتۇرا ئاسىيانىڭ تۆت كوچا يول ئېغىزىدىكى ئورۇنغا توغرا
كېلىدۇ.

2 - بۆلۈم ئەنشى ئەتراپىدىكى قەدىمكى ئىزلار ھەمدە شۈەنزاڭنىڭ قاشقوۋۇقتىن ئۆتۈشى

خەن دەۋرىدىكى سەددىچىن سېپىلىنىڭ خارابىسىنى ئىزدەش
بىز گۇاجۇ ئېغىزىدىن سوزۇلغان يولنىڭ غەرب تەرىپىدە
يىراق - يىراق يەرلەرگە تارقىلىپ جايلاشقان بەزى تۇرلارنى
ئۇچرىتىمىز. ئۆلچىگۈچى رام سىنگ (مەن ئۇنى بۇ تەرەپنىڭ
ئەھۋالىنى ئۇقۇپ كېلىشكە ئەۋەتكەن) دوكلاتىدا، بۇ تۇرلارنىڭ
دەۋرىنىڭ ئۇزۇن ئەمەسلىكىنى ئېيتقان. لېكىن، ئۇ ئەنشىنىڭ
غەرب تەرىپىدىكى تېرىلغۇ رايونغا بېرىش يولىدا، خارابىلىكتە
قەد كۆتۈرۈپ تۇرغان ئىككى تۈرنى ئۇچرىتىپتۇ، قارماققا خېلى
قەدىمىي ئىكەن. 6 - ئاينىڭ 20 - كۈنى، بۇ خارابىلىكلەرنى
تەكشۈرگىنىدە، ئۇلارنىڭ سەددىچىن سېپىلى لىنىيەسىدىكى
قۇرۇلۇش خارابىلىرىگە تەۋە ئىكەنلىكىنى ئىسپاتلايدىغان ھۆكۈم
خاراكتېرلىك ئىسپاتنى بايقىدىم.

تۇر خارابىلىرى

بۇ تۇرلارنىڭ ئەڭ غەربىدىكى بىرى (ئۇ بىزنىڭ ۋاقىتلىق
تۇرالغۇمىز بولغان) ئەنشى شەھىرىنىڭ غەربىي قوۋۇقىنىڭ
سىرتىدىكى بۇتخانىنىڭ غەربىي جەنۇب تەرىپىگە جايلاشقان، تۈز
لىنىيە ئارىلىقى تەخمىنەن 4 مىل كېلەتتى. ئۇ تۇرنىڭ ئورنى
يۇقىرىدا مەن تىلغا ئېلىپ ئۆتكەن كەڭ كەتكەن خارابىلىكتە
بولۇپ، بۇ يەر شەرقتىن غەربكە قاراپ سوزۇلغان گۇاجۇ شەھىرى
بىلەن ئەنشى ئەتراپىدىكى تېرىلغۇ يەرنىڭ ئارىلىقىغا توغرا
كېلەتتى. تۇر شۇنچىلىك ۋەيران بولۇپ كەتكەن بولسىمۇ، ئۇ
يەنە 18 فۇت ئېگىزلىكتە ئىدى، ئاستى تەرىپى خوراپ كەتكەن

بولسىمۇ، تەخمىنەن 14 فوت ئەتراپىدا كېلەتتى. ئۇنىڭ قۇرۇلمىسى باشقا تۈر خارابىلىرىگە ئاساسەن ئوخشايتتى، مېنىڭ قارىشىمچە، قۇرۇلۇش ئۇسۇلى دۇنخۋاڭ قۇملۇقىدىكى تۈر خارابىسىگە ئوخشىشىپ كېتەتتى، بۇمۇ مۇستەھكەم خاڭدالغان توپا قاتلىمىغا توغراق ياغىچى تىرەك قىلىنىپ ياسالغان قۇرۇلۇش ئىدى. گەرچە ئۇنىڭ مەركىزىي قىسمىنى شەرقتىن غەربكە قاراپ شامال يالاپ تېشىۋەتكەن بولسىمۇ، لېكىن يەنىلا يەر يۈزىدە تىك تۇرغانلىقى قۇرۇلۇشنىڭ مۇستەھكەملىكىگە ئەڭ ياخشى ئىسپات بولالايدۇ. نۇر سۇپىسىنىڭ ئاستىدا قارامتۇل كۈل رەڭدىكى بىر قىسىم ساپال پارچىلىرى چېچىلىپ ياتقانكەن، ئۇلارنىڭ ئۈستىدە ئىنچىكە سىزىقچىلار بولۇپ، خەن دەۋرى تىپىغا مەنسۇپ ئىدى، بۇ ساپال پارچىلىرى تۇرلارنىڭ قەدىمىيلىكىنى ئىسپاتلايتتى. ئۇنىڭ جەنۇبىي قىسمىنىڭ تەۋەلىكىدە يەنە بىر پاكىز توپا دۆۋىسى بار بولۇپ، بۇ يەردىنمۇ يۇقىرىدىكىگە ئوخشاش ساپال پارچىلىرى تېپىلغان. بۇ يەردىكى توپا دۆۋىسىنىڭ ئۇزۇنلۇقى تەخمىنەن 32 فوت، كەڭلىكى 0.5 فوت كېلەتتى، كېسەكتىن سېلىنغان تام ئۇلىنىڭ قالدۇقلىرىدىن قارىغاندا، بۇنىڭ تۇرنىڭ بىر قىسمى ئىكەنلىكى ناھايىتى ئېنىق. شامالدا يالىنىپ كەتكەن ۋە زەيلىكنىڭ تەسىرىدىن يالىڭاچلىنىپ قالغان بۇ جايدا، يۇقىرىقى خارابە ۋە يادىكارلىقلاردىن باشقا ھېچقانداق نەرسىنى بايقىمىدۇق.

قەدىمكى سېپىل خارابىلىرى

مەن شەرق تەرەپتىكى تەخمىنەن 1 مىل ئارىلىقتىكى تۇرغا قاراپ ماڭغان ۋاقتىمدا، يۇمشاق سېرىق توپىلىق چاتقاللىق شېغىللىق قۇملۇققا ئۆزگىرىشكە باشلىدى. شېغىللىق قۇملۇقتا شالاڭ يېپىنچا ئۆسۈملۈكلەرلا بار ئىدى، قۇملۇقنىڭ تەخمىنەن يېرىمىغا كەلگەندە، ئاندىن قەدىمىي چېگرا سېپىلىنىڭ تۆپىلىكتىكى قەد كۆتۈرۈپ تۇرغان خارابىسىنى ئېنىق كۆرگىلى

بولاتتى. ئۇنىڭ ئېگىزلىكى تەخمىنەن 4 - 5 فۇت كېلەتتى، شەرق تەرەپتىكى سۇيىغا يېقىن تەرىپىدە بىر ئازگال بار بولۇپ، ئازگالدىن رەتىز توغراق شاخلىرىنىڭ شېخىل ئارىلاش ئوپا ئىچىگە قىستۇرۇلغانلىقىنى كۆردۈق. بۇ تۈر بىر قەدەر ياخشى ساقلانغان، يۇقىرى قىسمىنىڭ ئېگىزلىكى 22 كۋادرات فۇت، تۆۋەن قىسمى تەخمىنەن 17 كۋادرات فۇت كېلەتتى. بۇ تۈرنىڭ ئاستىدىن خەن سۇلالىسى دەۋرىگە تەۋە بەزى ساپال پارچىلىرى تېپىلدى. بۇنىڭدىن سىرت، ئۇنىڭ جەنۇبىغا تەخمىنەن 55 يارد كېلىدىغان بىر تۆپىلىكتىنمۇ ئوخشاش ساپال پارچىلىرى تېپىلدى. بۇ تۆپىلىكنىڭ ئۇزۇنلۇقى 28 فۇت، كەڭلىكى 16 فۇت، يەر يۈزىدىن كۆتۈرۈلگەن قىسمى 8 فۇت ئەتراپىدا كېلەتتى، ئۆگزە قىسمى ۋە يانباغرىنى رەتلەپ - يىغىشتۇرغاندىن كېيىن، قاتلام ھاسىل قىلغان شالاڭ ئوت - چۆپلەردىن باشقا، كۆپ مىقداردا خەن دەۋرى تىپىدىكى ساپال پارچىلىرى تېپىلدى. مۇشۇ ئورۇندىن باشلىغاندا، ھېچقانچە كۈچمەيلا شەرققە يېيىلغان تۈز سىزىق ئۈستىدىكى سېپىل خارابىسىنى پەرق ئەتكىلى بولىدۇ. بۇ سېپىل تۈر ۋە ئەنشىگە بارىدىغان يولنىڭ ئوتتۇرىسىدا بولۇپ، ئوتتۇرىسىدىكى ئارىلىق تەخمىنەن 1.25 مىل كېلەتتى، يۇقىرىقى سېپىل لىنىيەسى بۇ ئارىلىقنىڭ كۆپ قىسمىنى ئىگىلىگەن. بۇ يەر يۈزىنىڭ ھەممىسى قىپقىزىل شېخىللىق ئىدى، خەن دەۋرىگە تەۋە سېپىللار دەل مۇشۇ سەۋەبتىن ساقلنىپ قالغان دەپ ھۆكۈم قىلىشقا بولىدۇ. بۇ يەرلەردىن باشقا يەرلەرنىڭ ھەممىسى چاتقال باسقان سېرىق توپىلىق بولۇپ، ئۇ يەردىكى ئۆسۈملۈكلەر ئېغىر دەرىجىدە ۋەيران بولغان. 1907 - يىل 10 - ئايدا، مەن بۇ يەرنى قايتا زىيارەت قىلغان ۋاقىتتا، ھارۋا يولىنىڭ غەرب تەرىپىدىكى چاتقاللىق خارابىسىنىڭ بىر قىسمىنى سۇ يۇتۇپ كەتكەنلىكىنى بايقىدىم.

تاشيول سەددىچىن سېپىلى لىنىيەسىنى كېسىپ ئۆتدۇ
دۇنخۇاڭ بىلەن گەنشى ئوتتۇرىسىدىكى ئاساسلىق يول
لىنىيەسىنى بەلگە قىلىپ تۇرىدىغان سەددىچىن سېپىلى
لىنىيەسىدە، بىرنەچچە قېتىم رېمونت قىلىنغان تۇر ئۇچرايدۇ،
بۇ تۇر كۈنۈس شەكىللىك بولۇپ، سىرتقى يار ئامنى بىر قەۋەت
تىك تىزىلغان خىمىش ئوراپ تۇراتتى. جەنۇب تەرىپىگە ئۇنىڭغا
يېقىن بىر كۈتۈۋېلىش ئۆيى جايلاشقان بولۇپ، مەركىزىي
رايوندىن باشقا ھەممە رايونلاردا ئاساسەن دېگۈدەك مۇشۇ خىل
قۇرۇلۇش شەكلىنى ئۇچراتقىلى بولاتتى. جۇڭگونىڭ قائىدە -
يوسۇن تەلىپىگە ئاساسەن، ئۇلار يول بويىغا قۇرۇلغان بولۇپ،
ئۆتكەن - كەچكەن ئەمەلدارلارنى كۈتۈۋېلىش ۋە ئۇزۇتۇشقا
ئىشلىتىلگەن. ئۇ يەردىمۇ بەش كىچىك تۈر بار، ئۇلار بىر تۈز
سىزىق ئۈستىگە ئورۇنلاشقان، بۇ جۇڭگو تاشيوللىرىدىكى
ئاساسلىق يول بۆلەكلىرىنى جايلاشتۇرۇش ئۇسۇلى
ھېسابلىنىدۇ. چوڭراق تۇرلار سەددىچىن سېپىلى تېمىنىڭ
لىنىيەسى ئۈستىگە جايلاشقاندى، ئۇ شىمالىي تەرەپتىكى
قەدىمىي تۇر بىلەن بىر تەرتىپتىكى ئارىلىق دائىرىسىدە بولۇپ،
مۇشۇ نۇقتىدىن ئۇنىڭ مەركىزىي قىسمىنىڭ ئىنتايىن قەدىمىي
ئىكەنلىكىنى دەلىللىگىلى بولىدۇ. يەرلىكنىڭ بەزى
ئەنئەنىلىرىنىڭ بۇ نۇقتىغا تەسىر قىلىشى نەتىجىسىدە، ئۇ
سەددىچىن سېپىلى لىنىيەسىنى كېسىپ ئۆتىدىغان يول بويىغا
ياسالغان. جۇڭگونىڭ ئادىتىگە ئاساسلانغاندا، كىشىلەر دائىم
تۇرلارنى بىر مەمۇرىي ئورۇن مەركىزى تۇرۇشلۇق جايىنىڭ
چېگرا بەلگىسى دەپ بىلىدىكەن. يۇقىرىقى قاراش بۇ مەسىلىنى
يېتەرلىك چۈشەندۈرۈپ بەرگەندەك قىلىدۇ. لېكىن، 1914 -
يىلى 4 - ئايدا، مەن ئەنشىنى تەكشۈرۈش پۇرسىتىدىن
پايدىلىنىپ يەنە بىر قېتىم بۇ يەرگە كەلگەندە، تۇرنىڭ ئەتراپىغا
كىچىك، ئاددىي بىر بۇتخانىنىڭ سېلىنغانلىقىنى كۆردۈم. بۇ

بۇتخانىنىڭ ئەمەلدارلارنىڭ مۇراسىم ئېھتىياجى ئۈچۈن ئەمەس، بەلكى يەرلىك كىشىلەرنىڭ ئېتىقادى سەۋەبىدىن سېلىنغانلىقى ئېنىق.

سەددىچىن سېپىلى لىنىيەسىنىڭ ئەنشىنىڭ شەرقىگە قاراپ سوزۇلۇشى بۇ يەردىن يەنە شەرققە قاراپ ماڭساق، ئاشۇ سېپىل لىنىيەلىرىنىڭ ئىزلىرى يۇمشاق، چاتقال باسقان لاتقىلىق ئىچىدە پۈتۈنلەي يوقاپ كېتەتتى. لېكىن، يولغا تەخمىنەن بىر مىل كېلىدىغان يەردە ۋەيران بولۇپ كەتكەن بىر تۈرنىڭ ئاخىرقى ئىزىنى بايقىدىم. ئۇ كىچىك ھەم قاتتىق لاي دۆۋىسى شەكىللىك بولۇپ، تەخمىنەن 8 فوت ئېگىزلىكتە، دىيامېتىرى 5 فوت ئەتراپىدا كېلەتتى. مەن بۇ يەردىن سەددىچىن سېپىلىنىڭ ھېچقانداق ئىزىنى تاپالمىدىم، لېكىن 6 - ئاينىڭ 24 - كۈنى چياۋزىغا ماڭغان ۋاقىتتا، شەرقىي جەنۇب - شەرق يۆنىلىشىدە تەخمىنەن 7 مىل ئەتراپىدىكى جايدا يەنە بىر قېتىم سېپىل لىنىيەسىنىڭ ئىزىنى ئۇچراتتىم. بۇ سېپىل ئىزى تاغ ئېتىكىدىكى شېغىللىققا ئانچە يىراق ئەمەس ئىدى. نېمە ئۈچۈن قەدىمىي سەددىچىن سېپىلى ھازىرقى ئەنشى ئەتراپىدىن يىراق تېرىلغۇ يەرگە ھەمدە قوغدىلىدىغان يەردىن يىراق جايغا سېلىندۇ؟ بىز بۇ مەسىلىگە ئېنىق جاۋاب بېرىشكە ئامالسىز. بەلكىم سۇلې دەرياسى ئېقىنىنىڭ جەنۇبقا ئۆزگەرتكەنلىكى ھەمدە تاشقىن بولۇش سەۋەبىدىن، كىشىلەر سەددىچىن سېپىلىنىڭ يۆنىلىشىنى بوستانلىقتىن ئايرىلىدىغان ئېگىزرەك جايلاردىن تاللىغان بولۇشى مۇمكىن.

ئەنشى ئەتراپىدىكى تاشلاندىق شەھەر خارابىسى بۇ سېپىل ئىزلىرىدىن باشقا، ھازىرقى ئەنشى شەھىرىنىڭ شەرقىي جەنۇبىي يۆنىلىشىگە 1 مىل كېلىدىغان يەردە بىر قىسىم سېپىللىق قەدىمىي شەھەر خارابىسى ئۇچرىدى، يىل

دەۋرى كېيىنرەك بولسىمۇ، لېكىن يەنىلا ئارخېئولوگىيەلىك قىممىتى بار ئىدى. يەرلىك ئەمەلدار ئېن تەيجىننىڭ رىۋايەت تۈسىدىكى چۈشەندۈرۈشىگە ئاساسلانغاندا، نىسبەتەن بۇرۇنقى دەۋرگە تەۋە ئەنشى شەھىرى كۆپ قېتىملىق ئوت ئاپىتىنى باشتىن كەچۈرگەندىن كېيىن، تەخمىنەن 18 - ئەسىرنىڭ ئاخىرى ياكى 19 - ئەسىرنىڭ باشلىرىدا تاشلىۋېتىلگەنكىن. شەھەر ئىچىدە ئازراقمۇ ئىمارەت ئىزلىرى قالمىغاچقا، قاقاس شېغىل دۆۋىسىگە ئوخشايتتى. بۇ سېپىل تاملرى تەخمىنەن 600 ياردلىق چاسا شەكىلدە بولۇپ، خاڭداپ ياسالغان، قېلىنلىقى 15 فوت (1 - رەسىمگە قاراڭ) كېلەتتى. يىل ئىسپاتى ئېنىق ئەمەس. ھەرقايسى نۇقتىلاردىن تەھلىل قىلغاندا، ئۇلار تاكى تاشلىۋېتىلگەنگە قەدەر قايتا - قايتا رېمونت قىلىنغان بولۇشى مۇمكىن.

سېپىلنىڭ شەرقىي تەرىپى (مەلۇم مەنبىدىن ئېيتقاندا، غەربىدىكى ئاز بىر قىسمى يېرىلىپ شىمال تەرەپنىڭ ئاز بىر قىسمى) ئۈزۈلۈپ كەتكەن، يېرىقنىڭ ئىچى شامال ئۇچۇرۇپ



1 - رەسىم ئەنشىنىڭ جەنۇبىدىكى قۇملىشىپ كەتكەن شەھەرنىڭ شەرقىي شىمال بۇلۇڭى ئەتراپىدىكى ئۇپرىغان شەرقىي سېپىل (تېمى)

كەلگەن قۇملار بىلەن توشۇپ كەتكەن. بۇ يېرىقلارنىڭ كۆپ قىسمى يەر ئاستىغا 5 - 6 فۇت ئەتراپىدا ئولتۇرۇشۇپ كەتكەن. 1 - رەسىمدىكى ئەھۋالدىن قارىغاندا، سېپىلنىڭ شەرقىي شىمال دوقمۇشى شامالنىڭ يالىشى بىلەن يەر يۈزى بىلەن تەڭ بولۇپ قالغان.

سېپىل ئۈستىدىكى شامال يالاپ پەيدا قىلغان يېرىقلار بۇ يەردىن شامال كۈچىنىڭ تەسىرىنى كۆرۈۋېلىش تەسى ئەمەس. بۇ خىل كۈچلۈك شامال ئەنشىدە تۆت پەسىلنىڭ ھەممىسىدە چىقىدىكەن، شامال چىقمايدىغان كۈنلەر، ئىنتايىن ئاز بولۇپ، شامال ئۆزىنى توسۇيالمايدىغان ھەرقانداق يەرگىچە بارالايدىكەن. شەرق ياكى شەرقىي شىمال - شەرق يۆنىلىشىگە ئۇرۇلغان شامال شەرق تەرەپتىكى سېپىلنىڭ شامال ئۇرغان، قۇرت - قوڭغۇز ئۇپراتقان تەرىپىنىڭ كۆلىمىنىڭ غەربىي سېپىلنىڭكىگە قارىغاندا، چوڭلۇقىنى ئېنىق چۈشەندۈرۈپ بېرىدۇ. شامال يالاپ ئويۇۋەتكەن ئورەكلەرنىڭ ھەممىسى كاتاي شەكلىدە بولۇپ، ئۆۋەنگە ماڭغانسىرى كىچىكلەپ كەتكەن. شەرقىي سېپىلدىكى شامال يالاپ ئويۇۋەتكەن ئورەكلەر ئوتتۇرا ھېساب بىلەن 13 فۇت چوڭقۇرلۇقتا، سەككىز فۇت كەڭلىكتە، غەربىي سېپىلدىكىلىرى تار ھەم كىچىك بولۇپ، بىرنەچچە دىئۇملا كېلەتتى. بۇ يەردە شامال كۈچى كۈچەيگەن چاغدا قۇملارنى كۆچۈرەتتى، شۇنىڭ بىلەن شامال ئۇرۇپ، قۇرت - قوڭغۇزلار ئۇپراتقان ئورەكلەر تېخىمۇ كەڭ، تېخىمۇ چوڭقۇرلىشىپ كېتەتتى. سېپىلغا ئۇرۇلغان كۆچمە قۇملار سېپىلنىڭ سىرتىدا ئۈنچىلىك قېلىن دۆۋىلىنىپ كەتكەن، ئازراق نېرىسىدىكى شېغىللىقتا يەر يۈزىنىڭ كۆپ قىسمى كۆرۈنۈپ تۇراتتى. لېكىن، شامال پەيدا قىلغان ئورەكلەردىن ئۆتكىنىمىزدە ئەھۋال باشقىچە ئىدى. سېپىلنىڭ غەربىي ياكى شەرقىي دالدىسىدا، قۇم يىغىلىپ 18 - 20 فۇت ئېگىزلىكتىكى

قۇم بارخىنىنى ھاسىل قىلغان. قۇم بارخىنى ساقلاپ قالالمىغان كۆچمە قۇملار ياكى قاتتىق شامال ئۇرۇپ ئۇچۇرۇپ كەتكەن قۇملار پالماڭچ سېپىلنىڭ ئىچكى قىسمىغا ئۇچۇپ كىرىپ، غەربىي سېپىلنى بۇزغۇنچىلىققا ئۇچراتقاندى.

شامالنىڭ شەرق، غەرب تەرەپتىكى سېپىللارغا كۆرسەتكەن تەسىرى ناھايىتى ئېنىقكى، بۇنداق شەرق ۋە غەرب تەرەپتىكى سېپىللارنىڭ شامال يۈزىگە قارىغان قىسمى شامال يالاپ ئويۇۋەتكەن يالغۇز ئورەكلەر بىلەن ئاستا - ئاستا بىرلىشىپ، ئاخىرىدا ۋەيران بولۇشقا باشلىغاندى. مەن يەنە شامال ۋە جەنۇب تەرەپتىكى سېپىللارنىمۇ تەكشۈردۈم، ئۇلارنىڭ يۆنىلىشى شامال يۆنىلىشى بىلەن پاراللېل بولۇپ، ئازراقمۇ بۇزغۇنچىلىققا ئۇچرىمىغانىكەن. ناۋادا بۇ يەردىكى شامال كۈچىنىڭ يىمىرىش تەسىرى ئىزچىل مۇشۇنداق داۋاملىشىدىغان بولسا، يەنە بىرقانچە دەۋردىن كېيىن بۇ خارابىلىك جۇڭگونىڭ قەدىمكى دەۋردىكى ئۆتەڭ - كرورانغا ئوخشاپ قالاتتى. بۇ قەدىمكى شەھەرنىڭ شەرقىي ۋە غەربىي سېپىللىرى ئەمەلىيەتتە ئاللىبۇرۇن يوقاپ كەتكەن، مېنىڭ بۇ يەردە كۆرەلگىنىم پەقەت شىمالىي ۋە جەنۇبىي سېپىلدىن ئىبارەت. ئەمەلىيەتتە، بۇ يەردىكى تەكشۈرۈشلەر بۇ ئالاھىدىلىكنى تۇنجى قېتىم توغرا چۈشەندۈرۈپ بەردى، بۇرۇن بۇ خىل ئالاھىدىلىك قەدىمىي كروران شەھىرىنى زىيارەت قىلغىنىمدا، مېنى ھەيران قالدۇرغانىدى.

ئۆزگىرىشچان يىمىرىش جەريانى

مەن بۇ يەردە شامالنىڭ يىمىرىش جەريانى ۋە نەتىجىسىنىڭ ئۆزگىرىشچان ئامىلى ئىكەنلىكىنىمۇ كۆرسىتىشنى ئويلاۋاتىمەن. كۆرسىتىپ ئۆتۈشكە ئەرزىيدىغىنى شۇكى، بۇ تاشلاندىق قەدىمىي شەھەرنىڭ شەرقىي قوۋۇقىنىڭ ئالدىدىكى يېرىم يۇمىلاق شەكىللىك قىرلىق ئىستېھكامدۇر. ئۇ جۇڭگونىڭ

يېقىنقى دەۋر قورغان قۇرۇلۇشىدا دائىم قوللىنىلىدىغان شەكىل ھېسابلىنىدۇ. گەرچە تام ئۆلىمىنىڭ ئاز بىر قىسمىنى قۇم بورانلار ئۇپرىتىپ يىمىرىۋەتكەن بولسىمۇ، لېكىن باشقا قىسىملىرى ئانچە چوڭ بۇزغۇنچىلىققا ئۇچرىمىغانىدى. ناھايىتى روشەنكى، ئۇنىڭ ئاشۇ يۇمىلاق شەكىلىدىكى سېپىلى كۆچمە قۇملارنى ئىككى تەرەپكە بۆلۈۋېتىدىغان بولغاچقا، شامالنىڭ يىمىرىشىدىن ساقلىنىپ قالغان. يېقىن ئەتراپتىكى يەر ئۈستى شارائىتى شامالنىڭ يىمىرىش دەرىجىسىنى، ھەتتا ئاتموسفېرا ئەھۋالىنىمۇ بەلگىلەپ قويغان، بۇنى دوپو شەھىرى بىلەن سېلىشتۇرۇش ئارقىلىق بىلىش مۇمكىن. كېيىنكىسى ئەنشىنىڭ غەربىي جەنۇبىغا تەخمىنەن ئالتە مىل كېلەتتى. تۇڭگانلار توپىلىشىدىن بۇيان (ئۇنىڭدىنمۇ بۇرۇنراق بولمىغان بولسا) سېپىل پۈتۈنلەي خارابلاشقان، لېكىن سېپىل تېمىدا شامالنىڭ يىمىرگەن ئىزى كۆرۈنمەيتتى. بۇ خىل ھادىسە تۆۋەندە بايان قىلىنىدىغان پاكىت ئاساسىدا تېخىمۇ روشەنلىشىدۇ، يەنى دوپو شەھىرى گەرچە زامانىۋى ئېتىزلار يوق يەرگە جايلاشقان بولسىمۇ، لېكىن شەرق تەرىپىنى نۇرغۇن پاكار ئۆسكەن چاتقاللىقلار قوغداپ تۇراتتى. بۇ چاتقاللىق قەدىمىي شەھەر ئەتراپىدىكى خارابىلىككە تارقالغان بولۇپ، ئۇ كۆچمە قۇمنى توسۇپ تۇراتتى.

شامال ۋەھىمىسىدە قالغان زامانىۋى سېپىللار

كېيىنكى قارىشىمىزنىڭ دەلىلىنى (لېكىن ئەكسىچە مەنىدىكى) بۈگۈنكى ئەنشى شەھىرىنىڭ ئۆزىدىن تېپىش مۇمكىن. بۇ شەھەرنىڭ ئەتراپىدىكى كۆپ قىسىم يەرلەرنى مەلۇم خىلدىكى ئېتىزلار ئوراپ تۇرغان، پەقەت شەھەرنىڭ شەرقىي قىسمىدىلا بىر پارچە كېرەكسىز يەر بولۇپ، ئۈستىدە نېپىز بىر قەۋەت كۆچمە قۇملار بار ئىدى. بۇ قۇملارنىڭ دەريا قىنىدىن ئۇچۇپ كەلگەنلىكىدە، شۇنداقلا ئۆسۈملۈك شالاڭ جايلاردا توختاپ

قالغانلىقىدا گەپ يوق. شۇ سەۋەبتىن، شەرقىي سېپىل تېمىنىڭ رەھىمسىز ئىسسىق شامال — «ئەنشى شامىلى» نىڭ تەسىرىدە غۇلاشقا ئاز قالغانلىقى ئادەمنى قىلچە ھەيران قالدۇرمايتتى. سېپىل ئۈستىنى شامالنىڭ يالاپ كېتىشىدىن ساقلاش ئۈچۈن، كىشىلەر بۇ ئالاھىدە ئورۇنغا مۇستەھكەم تاشتىن غوجا تام ياسىغان، بۇ ئىش تۇڭگانلارنىڭ ئىسيانىدىن كېيىن يۈز بەرگەن بولۇشى مۇمكىن. گەرچە مەزكۇر سېپىلنىڭ ئىچىدە 15 — 20 فوت ئېگىزلىكتىكى قۇم بارخانلىرى شەكىللەنگەن بولسىمۇ، لېكىن بۇ غوجا تام مەلۇم دەرىجىدە شامالنىڭ يالىشىدىن ساقلاپ قالغان. ئەمما، مەسىلىلەر ئارقا - ئارقىدىن چىقىشقا باشلىغان، يەنى سېپىلنىڭ ئۈستى قىسمىدىكى شامال كۈچى ئاجىزلىغان بولسىمۇ، لېكىن شەرق شامىلى ئۇچرىتىپ كەلگەن قۇم - شېغىل سېپىلنىڭ ئاستىنقى قىسمىغا شىددەت بىلەن ئۇرۇلغاچقا، كۆپلىگەن جايلاردىكى تام تۈۋىنى شامالنىڭ يىمىرىشى تۈپەيلى يىقىلايلا دەپ قالغانىدى.

ئەنشىنىڭ شامال ۋە ئاتموسفېرا ئەھۋالى

بۇ يەردە يەنە كۆرسىتىپ ئۆتۈشكە تېگىشلىكى شۇكى، ئەنشى ئەتراپىدىكى شامالنىڭ ئۇپرىتىش كۈچى ھەم كۈچلۈك، ھەم ئۇزاققىچە داۋاملىشىدىغان، ئۇنىڭ ئۈستىگە نۇرغۇن كۆچمە قۇملار بولسىمۇ، لېكىن كۆرگەنلىرىمگە ئاساسلانغاندا، ئۇنىڭ ئەتراپىدىكى يەر يۈزىدىن شامال ئويۇۋەتكەن تىپىك ئىزلارنى كۆرگىلى بولمايتتى، يەنى لوپنۇر چۆللۈكىدە ساقلىنىپ قالغان ياردانلىق ياكى تەكلىماكاننىڭ جەنۇبىي ياقىلىرىدىكى قەدىمىي خارابىلىكلەردە ئېنىق كۆرگىلى بولىدىغان يەر يۈزى ئولتۇرۇشۇپ كېتىش ھادىسىسىنى ئۇچراتقىلى بولمايدۇ. چۈشەندۈرۈشكە مۇمكىن بولىدىغىنى شۇكى، ئۇ خىل شېغىل قاتلىمى (نېپىز ئۈستۈنكى قاتلام ۋە سېرىق توپا قاتلىمىنىڭ ئاستىدا بولىدۇ) ھەمدە يەر يۈزىنى يېپىپ تۇرغان يېپىنچا ئۆسۈملۈكلەر يېپىپ

تۇرغاچقا، كۆپ قىسىم جايلارنىڭ بوشاپ كەتكەن ئۈستۈنكى قاتلىمىنى تولۇق قوغداپ تۇرغان. بۇ يېپىنچا ئۆسۈملۈكلەرنىڭ خۇددى دۇنخۋاڭ بوستانلىقىنىڭ غەربىي چۆللۈكىدىكى ئاشۇ يېپىنچا ئۆسۈملۈكلەرگە ئوخشاش، ئۆزىگە خاس يەرنى قوغداپ تۇرۇش ياكى يەرنىڭ ئويۇلۇپ كېتىشىنىڭ ئالدىنى ئېلىش رولى بار، ئۇلار ئاساسەن يەر ئاستى سۈيى ۋە سۇلې دەرياسىنىڭ ئاندا - ساندا كېلىدىغان سارقىن سۈيى بىلەن ياشىرىپ تۇراتتى. لېكىن، ئۆزۈمنىڭ تەجرىبىسى ھەمدە ئارخېئولوگىيەلىك ئىسپاتلاردىن قارىغاندا، ئەنشى ئەتراپىدىكى ئاتموسفېرا ئەھۋالىنىڭ دۇنخۋاڭ رايونىنىڭكىگە قارىغاندا نەم رەك ئەكەنلىكىگە ئىشىنىدىغان ئاساسىم بار، ئۇنىڭ ئۈستىگە سۇلې دەريا ۋادىسى سۇجۇ رايونىغا يېقىن بولۇپ، دۇنخۋاڭدىن شەرققە قاراپ ئاققان بولغاچقا، بۇ جاينىڭ ئۆتكۈنچى يامغۇر مىقدارى يەڭگىل ۋە مۇقىم ھالدا ئېشىشقا باشلىغانىدى.

گۇاڭجۇنىڭ تارىخىي جۇغراپىيەسى

ئەنشىدە ھايات بولۇپ قالغان مەزگىلدىكى بىۋاسىتە تەكشۈرۈشلەردىكى ئاساسەن، بۇ يەرگە مۇناسىۋەتلىك بەزى قەدىمىي يادىكارلىقلار ۋە بۇ جاينىڭ قەدىمىي جۇغراپىيەسىگە ئائىت ماتېرىياللارنى يىغدىم. شۇڭا، مەن قەدىمىي گۇاڭجۇ بوستانلىقىنىڭ تارىخىي جۇغراپىيەسىگە مۇناسىۋەتلىك مەلۇماتلارنى تەكشۈرۈپ ئىسپاتلىماقچى بولدۇم. ئۇ مېنىڭ بىردىنبىر چۈشىنىدىغان ھەم ئالاھىدە قىزىقىدىغان ماتېرىيالم ھېسابلىنىدۇ. چۈنكى، بۇ ماتېرىياللار شۈەنزىڭدىن كەلگەن بولۇپ، ئۇنىڭ ھاياتىدىكى ئەسلىشكە ئەرزىيدىغان بىر ئىش بىلەن زىچ مۇناسىۋەتلىك ئىدى. مېنىڭ كۆرسىتىدىغىنىم شۈەنزىڭنىڭ ئىمپېرىيە چېگراسىدىن خەتەرگە تەۋەككۈل قىلىپ غەربىي يۇرتقا قاراپ يولغا چىققانلىقىدۇر. بۇ ئۇلۇغ نوم ئەكەلگۈچىنىڭ «ھاياتىم» ناملىق كىتابىدا ئۇنىڭ قانداق خىيال ۋە مەقسەتتە لياڭ

جۇدىن (ۋاقتى تەخمىنەن مىلادىيە 629 - يىللارنىڭ ئاخىرلىرىغا توغرا كېلىدۇ) ماڭغانلىقى، يەنە قانداق قىلىپ گۇاجۇغا بارغانلىقى يېزىلىدۇ. غەربىي يۇرتقا بارىدىغان يولنى ئىزدەشتە، بۇ ھەزرەت باشقىلاردىن: «بۇ يەردىن شىمالغا قاراپ 50 چاقىرىم ماڭغاندىن كېيىن خۇلۇ دەرياسى ئۇچرايدۇ، بۇ دەريانىڭ ئاستى كەڭ، ئۈستى تار بولۇپ، سۇ ئۇلۇغ ھەم چوڭقۇر، ئۆتمەك تەس. يۇقىرىسىدا قاشقوۋۇق بولۇپ، ئۇ چوقۇم بېسىپ ئۆتۈشكە تېگىشلىك يول، يەنى غەرب چېگراسىنىڭ بوغۇزى ئىدى. قوۋۇق سىرتىنىڭ غەربىي شىمالىدا يەنە بەش تۈر بار، ئۇ يەردە تۈر ساقلىغۇچىلار ئولتۇراقلاشقان، ھەرقايسىسىنىڭ ئارىلىقى 100 چاقىرىم كېلەتتى، ئوت - چۆپ ۋە سۇ يوق، بەش تۈرنىڭ نېرسى باغايان قۇملۇقى، ئىمۋىرغول چېگراسى» بىلەن تۇتىشىدىغانلىقىنى.

شۈەنزىڭ گۇاجۇدىن يولغا چىققان

مەن چوقۇم جۇلىئاننىڭ «خاتىرىسى» دە بايان قىلىنغان تەسىرلىك ھېكايىنى نەقىل كەلتۈرۈشۈم كېرەك. بۇ ھېكايە بىزگە شۇنى ئېيتىپ بېرىدۇكى، بۇ سەمىمىي تاۋاپچى خاسىيەتلىك چۈشى ۋە بېشارىتىنىڭ ئىلھامى ھەمدە يەرلىك مەنسەپدارنىڭ رازىلىق بىلدۈرۈشى بىلەن (ئۇ ئادەم شۈەنزىڭنىڭ ساداقىتىدىن تەسىرلىنىپ، بىر كۆزىنى قىسىپ، بىر كۆزىنى يۇمۇش ئۇسۇلىنى قوللىنىپ، شۈەنزىڭنىڭ چېگرادىن چىقىشىغا يول قويغان) مەھكىمىنىڭ چەكلەش بۇيرۇقىدىن ئۆزىنى قاچۇرۇپ، خەۋپ - خەتەرگە قارىماي چېگرادىن چىقىپ، ۋەھىملىك چوڭ قۇملۇققا كىرىپ كەتكەن. بۇ يەردە ھەممىمىزنى قىزىقتۇرىدىغىنى، ئەينى ۋاقىتتىكى قاشقوۋۇقنىڭ جايلاشقان ئورنى ھەمدە شۈەنزىڭ ھېكايىسىدە تىلغا ئېلىنغان قەدىمىي گۇاجۇ دىيارى ۋە قۇملۇغا بارىدىغان يول ھەققىدىكى ئۇچۇرلاردىن ئىبارەت. خاتىرىلەرگە ئاساسلانغاندا، شۈەنزىڭ

سەپىرىدە «مىنگەن ئېتى يەنە ئۆلۈپ قېلىش»، «سودا ئارقىلىق بىر ئانقا ئېرىشىش، لېكىن يول كۆرسىتىپ، ياردەم بېرىدىغان ئادەمنىڭ بولماسلىقىدىن قىيىنلىش» ئەك ئەھۋاللارغا يولۇققان. غوز يىگىتى «ئۇنى بەش تۇردىن ئۆتكۈزۈپ قويغان» ھەم «غەرب يولىغا پىششىق، ئىۋىرغولغا 30 قېتىمدىن ئارتۇق بېرىپ كەلگەن» بىر ياشانغان غوز كىشىنى تونۇشتۇرۇپ قويغان، بۇ مويىسىپت كىشى: «ئۇستازنىڭ ئىشلىرى خەيرلىك ئىشتۇر، مېنىڭ ئېتىمنى مىنىپ ماڭايلا، بۇ ئات ئىۋىرغولغا 15 قېتىمدىن ئارتۇق بېرىپ - كەلگەن بولۇپ، يولنى پىششىق بىلىدۇ» دېگەن. شۇنىڭ بىلەن شۇەنزىڭ «ئاتنى دەرھال ئالماشتۇرغان»، «غوز يىگىت بىلەن يېرىم كېچىدە سەپەرگە چىقىپ» ئىۋىرغولغا يۈرۈپ كەتكەن («ئولۇغ مېھر - شەپقەت ئىبادەتخانىسى ئۈچ ئاغىلىق راھىب كالاملار تەرجىمىھالى»غا قارالسۇن، جۇلىئاننىڭ ئەسەرلىرى ئىچىدە بۇ كىتابنىڭ تەرجىمىسى بار، تۆۋەندىمۇ ئوخشاش. - خەنزۇچىغا تەرجىمە قىلغۇچىدىن). بۇ ھېكايە بىزگە بۇ نوم ئەكەلگۈچىنىڭ قۇملۇقتىن قۇتۇلۇپ چىققانلىقىنىڭ سەۋەبىنى چۈشەندۈرۈپ بېرىدۇ. بۇ ھېكايىنىڭ كۆپ قىسمى ئۇنىڭ مىنگەن ئېتىنىڭ شۇ جايىنى تونۇش ئەھۋالى ۋە ھېسسىياتى بىلەن مۇناسىۋەتلىكتۇر. بۇنداق قۇملۇق شارائىتىغا ئادەتلەنگەن ئاتنىڭ يەرلىك ئەھۋالغا بولغان بىۋاسىتە سېزىمىنىڭ يۇقىرى بولىدىغانلىقىنى ئىلگىرى خېلى كۆرگەندىم.

شۇەنزىڭ سۆلى دەرياسىدىن ئۆتكەن

شۇەنزىڭ قاتارلىقلار «يېرىم كېچىدە دەريا بويىغا يېتىپ كەپتۇ، يىراقتىن قاشقوۋۇقنى كۆرۈپتۇ، يۇقىرىغا 10 چاقىرىم ماڭغاندىن كېيىن، قىرغاقنىڭ ئىككى يېقى كېڭىيىپتۇ (10 فۇت)، قىرغاقنىڭ يېنىدا چىنارزارلىق بار ئىكەن، غوز يىگىت

ياغاچنى ئۈشتۈپ كۆۋرۈك قىلىپ، ئوت - چۆپەر بىلەن دەريانى تولدۇرۇپ ئاتنى ئۆتكۈزۈپتۇ. ھەزرەت دەريادىن ئۆتكىنىگە خۇش بوپتۇ ۋە ھاردۇق چىقىرىپ ئارام ئاپتۇ». ھەزرەت دەريا بويىدا ئارام ئالغاندىن كېيىن، مېڭىۋېرىشنى خالىمىغان بۇ ياش يىگىت بىلەن خوشلىشىپتۇ، بۇ ساياھەتچى بىرىنچى تۇرغا قاراپ يالغۇز يۈرۈپ كېتىپتۇ. تۆۋەندىكى باب، بۆلۈملەردە بىز ئۇنىڭ ئىش - ئىزلىرى توغرىسىدا توختىلىمىز، ئۇنىڭ ئۈستىگە، ئۇ ماڭغان يولنىڭ بۈگۈنكى سودا كارۋىنى ماڭدىغان ئەنشى بىلەن قۇمۇل ئوتتۇرىسىدىكى يولغا يېقىنلىقىغا تولۇق ئىشىنىدىغان ئاساسىمىز بار ①.

شۈەنزاڭنىڭ «ھاياتىم» ناملىق كىتابىدىكى شۇ جايدا مۇناسىۋەتلىك ماتېرىياللار

يۇقىرىقى بىر بۆلۈك بايان ھەمدە شۈەنزاڭنىڭ بۇرۇن يىغقان شۇ جايدا مۇناسىۋەتلىك ئۇچۇرلىرىغا ئاساسلىنىپ، بۇ جاينىڭ يەرلىك تەزكىرىسىگە مۇناسىۋەتلىك تۆۋەندىكى ماتېرىياللارغا ئېرىشەلەيمىز: گۇاجۇ شەھىرىدىن يولغا چىقىپ، قۇمۇلغا بارىدىغان يولغا بېرىشتا ئاۋۋال شىمالغا 50 چاقىرىم مېڭىپ، خۇلۇ دەرياسىغا يېتىپ بارىدۇ. بۇ يەردە قاشقوۋۇقنىڭ تۈرلىرى بار ئىدى. بۇ يەردىن باشلاپ يول غەربىي شىمالغا بۇرۇلۇپ، قۇمۇلۇق ئەتراپىغا كىرىدۇ. شۈەنزاڭ چېگرادىن چىقىشقا رۇخسەت ئالمىغاچقا، نازارەت قىلغۇچىلاردىن ئۆزىنى قاچۇرۇشقا مەجبۇر بولغان. ئۇ ئاللىبۇرۇن رۇخسەت قىلىنغان دائىرىدىن چىقىپ كەتكەن بولۇپ، كۆزەتكۈچىلەر تەرىپىدىن ئۈشتۈمۈتۈ بايقىلىپ قالسا، مەنئى قىلىشقا ئۇچرايتتى. شۇڭلاشقا، ئۇ كېچىسى گۇاجۇدىن يولغا چىقىپ، يېرىم كېچىدە قاشقوۋۇقنىڭ ئۈستى تەرىپىگە 10 چاقىرىم كېلىدىغان يەردىكى دەريا بويىغا يېتىپ بارغان. شۇ يەردىن كىشىلەرگە تۇيدۇرماي دەريادىن ئۆتۈپ

① ئۈچىنچى بابنىڭ 1 - بۆلۈمىگە قاراڭ.

كەتكەن. ئاشۇ يەردىن باشلاپ، ئۇ ئەڭ يېقىن ئەتراپتىكى تۇرغا بارىدىغان يولنى تاللىۋالغان، بۇ دەل بىز ئۇنىڭ «ھاياتىم» ناملىق كىتابتا كۆرگەنگە ئوخشاش، ئۇ 80 چاقىرىملىق يولنى بېسىپ بولغاندىن كېيىن، ئاندىن ھېلىقى تۇرغا يېتىپ كەلگەن.

«ھاياتىم» ناملىق كىتابتا خاتىرىلەنگەن مۇساپە توغرا

ئاتالمىش خۇلۇ دەرياسى پەقەت سۇلې دەرياسىنى كۆرسىتىدۇ. گۇاچۇ شەھىرى خارابىسىنىڭ جايلاشقان مەركىزىي ئورنى ھەمدە ساقلىنىپ كەلگەن رىۋايەتلەرگە ئاساسلىنىپ، گۇاچۇنىڭ ئالڭ دەۋرىدە مۇھىم ئورۇندا تۇرىدىغانلىقىنى مۆلچەرلىمەك تەس ئەمەس. ئۇ ھازىر قۇمۇلغا بارىدىغان يول بىلەن سۇلې دەرياسى كېسىشىدىغان نۇقتىغا جايلاشقان بولۇپ، شىمالىي تۈز سىزىققا 8 مىل كېلىدىغان يەردە ئىدى. ناۋادا بىز سۇلې دەرياسىنىڭ دەريا قىنىنى شۈەنزىڭ دەۋرىدە شىمالغا تەخمىنەن 2 مىل ئاغقان دەپ پەرەز قىلساق (رام سىنگىنىڭ قىياسىدا بىر كونا دەريا قىنىنىڭ بارلىقى كۆرسىتىپ ئۆتۈلگەن)، بۇنداق بولغاندا «ھاياتىم» دېگەن كىتابتا تىلغا ئېلىنغان «50 مېتىر ئارىلىقتا» دېگەن ھۆكۈمگە تېخىمۇ يېقىنلىشىدۇ. چۈنكى، ئوتتۇرا ئاسىيادىكى تەجرىبىلىرىم ئىسپاتلىدىكى، ئادەتتە ئوتتۇرا ھېساب بىلەن شۈەنزىڭنىڭ مۆلچەرىدىكى 5 چاقىرىم يول ئەمەلىيەتتە 1 مىلغا باراۋەردۇر. سۇلې دەرياسىدىن قۇمۇلغا بارىدىغان يول ئاستا - ئاستا شەرقىي شىمال يۆنىلىشىگە قاراپ ئۆزگىرىدۇ. ئەڭ ئاخىرىدا دىققەت قىلىشىمىزغا ئەرزىيدىغان بىر نۇقتا، شۈەنزىڭنىڭ قوۋۇقتىن ئۆتۈپ تۇرغا بارغۇچە بولغان مۇساپىسى 80 چاقىرىم بولۇپ، بۇ سانلىق مەلۇمات بىلەن يۇقىرىدا تىلغا ئېلىپ ئۆتكەن كونا دەريا قىنى ۋە بەيدۇننى ئوتتۇرىسىدىكى 16 چاقىرىم ئارىلىق بىردەك ئىدى. بەيدۇننى ھازىرقى سودا يولىغا جايلاشقان بولۇپ، بۇرۇن بىز تۇنجى قېتىم ئاياغ باسقان جاي ئىدى، ئۇ يەردە بۇلاق سۈيى بار ئىدى.

3 - بۆلۈم چياۋزى ئەتراپىدىكى قەدىمكى خارابىلىكلەر

نەنسەن تاغ تىزمىسىنىڭ ئەڭ چەت ياقلىرىدىن ئۆتۈش
1907 - يىلى 6 - ئاينىڭ 24 - كۈنى، مەن شامال كۆپ
چىقىدىغان قاقاس شەھەر ئەنشىدىن شەرقىي جەنۇب
يۆنىلىشتىكى ئېگىز تاغلىق رايونغا قاراپ يۈرۈپ كەتتىم. ئۇ
يەردىكى يازلىق جۇغراپىيەلىك ئېكسپېدىتسىيە خىزمىتىنى
باشلاشتىن بۇرۇن، يولدا نەنسەن تېغىنىڭ چەت قىسمىغا
چايلاشقان ئىككى يەردىكى خارابىلىكنى زىيارەت قىلدىم.
ئاڭلاشلارغا قارىغاندا، بۇ خارابىلىكلەرنىڭ ئارخېئولوگىيەلىك
قىممىتى بار ئىكەن. مېنىڭ ئەڭ مۇھىم نىشانىم چياۋزى
يېزىسىنىڭ جەنۇب تەرىپىگە چايلاشقان بىر كونا شەھەر
خارابىلىكى بولۇپ، ئەنشىدىكى تۈركىي تىلدا سۆزلىشىدىغان بىر
مۇسۇلمان سودىگەر بۇرۇن مېنى بۇ يەر توغرىسىدا ئەڭ دەسلەپكى
ئۈچۈر بىلەن تەمىنلىگەنىدى. ئۇنىڭ ھەممىسى زۆرۈر ھەم ئەڭ
قوپال ئىزنالاردىن ئىبارەت ئىدى. بىز نەنسەن تېغىنىڭ چەت
ياقلىرىدىكى كەڭ ھەم ئوت - چۆپ ئۈنمەيدىغان ئېدىرلىقتىن
ئۆتكەندىن كېيىن، تاغ ئېتىكىدىكى خۇاڭچۈكۈ كەنتىنىڭ جەنۇب
تەرىپىگە يېقىنلاشتۇق، مەن ئۇ يەردە تۇنجى قېتىم قىسقا ھەم
ئىزناسى ئېنىق بولغان قەدىمكى سەددىچىن سېپىلى ئىزىنى
بايقىدىم. ئۇ ماڭا بۇ بۆلەك سېپىلنىڭ، يەنى سەددىچىن سېپىلى
لىنىيەسىنىڭ ئەنشىدىن سىرتقا قاراپ سوزۇلغان بۆلۈكى
ئىكەنلىكىگە ھەقىقىي ئىشەندۈردى.

چياۋزىنىڭ ئورنى

چياۋزى كەنتى بۇ ئەتراپتىكى رايونلارنىڭ ئىچىدىكى ئەڭ
مۇھىم رايون ھېسابلىنىدۇ. ئۇ كىچىك بىر بوستانلىق بولسىمۇ،

لېكىن ئىنتايىن مۇنبەت، سۇ ۋە ئوت - چۆپ مول، كەڭ تۈزلەڭلىككە جايلاشقان. بۇ تۈزلەڭلىك كەڭتاشا دەريا ۋادىسىنىڭ ئاستى قىسمىغا جايلاشقان. ھالبۇكى، بۇ دەريا ۋادىسى نەسەن تېغىنىڭ ئەڭ چەت ياقىلىرىدا ئۇچرايدىغان ئىككى تاغلىق رايوننى ئايرىپ تۇراتتى. يېزا سىرتىغا تارقالغان ئاز ساندىكى ئادەملەرنى قوشقاندا، چياۋزى كەنتىدە جەمئىي 200 گە يېقىن ئائىلىلىك بار ئىدى. بىر بۆلۈك قورۇق تام بۇ يېزىنىڭ ئاساسىي قىسمىنى ئوراپ تۇراتتى، بۇ جايدا يەنە نۇرغۇنلىغان بۇتخانا ھەم ئىمارەتلەرمۇ بار بولۇپ، ھازىر ئۇلارنىڭ كۆپ قىسمى غۇلاپ چۈشۈپ كەتكەن. بۇ ئىزلار تۇڭگانلار توپىلىڭى بۇ يەرگە بۇزغۇنچىلىق سېلىشتىن بۇرۇن بۇ بوستانلىقتا نۇرغۇنلىغان ئاھالىلەرنىڭ ئولتۇراقلاشقانلىقىنى ئېنىق كۆرسىتىپ تۇرىدۇ. بۇ جاي پەقەت ئەلۋەك بۇلاق سۈيىگە تايىنىپ ئۆز مەۋجۇتلۇقىنى ساقلاپ كەلگەن. بۇ بۇلاقلار بوستانلىقنىڭ جەنۇبىي ۋە غەربىدىكى كەڭ كەتكەن سازلىقلارغا تارقالغان بولۇپ، شۇ يەردىن يەر يۈزىگە ئېتىلىپ چىققاندى.

چياۋزى دەرياسى ۋادىسىدىكى ئوتلاق

يېتەرلىك سۇ مەنبەسى ئۈنۈملۈك سۇغىرىش شارائىتىنى ھازىرلىغان بولۇپ، كىشىلەرنىڭ تېرىلغۇ ئىشلىرىغا قولايلىق ياراتقان. بۇلاق سۈيى 150 كىۋادرات مىل يەرنى گۈزەل ئوتلاققا ئايلاندۇرغانىدى. بۇ جىلغا بۇرۇنقى ئاشۇ چارۋىچىلىق ۋە يېرىم چارۋىچىلىق بىلەن شۇغۇللىنىدىغان باشقا مىللەتلەرنىڭ (مەسىلەن، توخىلار ۋە ھۇنلار) كۆڭلىدىكىدەك قىشلىققا ئايلانغان. ئۇلار بۇ يەردە چارۋىچىلىق قىلاتتى، بۇ ھالەت تاكى خەنزۇلار گەنسۇ ۋە غەربىي قىسىمغا ئىلگىرىلەپ، ئۇلارنى شەرق تەرەپكە قوغلىۋەتكەنگە قەدەر داۋاملاشقان. تىبەت، ئۇيغۇر ۋە تاڭغۇتلارمۇ بۇرۇن بۇ يەرنىڭ ئەۋزەل تەبىئىي شارائىتىدىن بەھرىمەن بولغان، ئۇلار بۇ بوستانلىق بىلەن جەنۇب تەرەپتىكى

تېخىمۇ ئېگىز دەريا ۋادىسىدىكى چارۋىچىلىق رايونىدىن چىن قەلبىدىن رازى بولۇشقان، شۇڭا ئۇلار بۇ جايلارنى ئۇزۇن مەزگىلگىچە ئىشغال قىلىۋالغان. لېكىن خەنزۇلارنىڭ قەلبىدە چارۋىچىلىق تۇرمۇشىغا بولغان بىزارلىق چوڭقۇر يىلتىز تارتقان بولغاچقا، ئۇلار بۇ مۇنبەت ئوتلاقتىن ۋاز كېچىپ، ئىشلەتمەسلىككە رازى ئىدى.

تۇڭگان ۋە تاڭغۇتلارنىڭ تاجاۋۇزچىلىقى ۋە بۇلاڭچىلىقىدىن ئىبارەت پاجىئەلىك ئۆتمۈشنىڭ ئۇلارنىڭ كۆڭلىدە ئىزچىل ساقلىنىپ كەلگەنلىكى ئۇلارنىڭ چارۋىچى قوشنىلىرىغا نىسبەتەن بىر خىل ئەنئەنىۋى قورقۇش پىسخىكىسىنى شەكىللەندۈرگەن بولۇپ، بۇ يەردىن ئۈنۈملۈك پايدىلىنالايدىغان ئادەملەرنىڭ مەزكۇر يەرگە كېلىشىدىن ئۇلار ئىنتايىن ئېھتىيات قىلغان. نەنسىن تاغ تىزمىسىنى بويلاپ گەنجۇ قاتارلىق جايلارغا سوزۇلغان تاغ ئېتەكلىرىدە يەنە بەزى كىچىك قىشلاقلار بايقالدى، بۇ خىل جۇغراپىيەلىك ئەھۋالنى بۇ يەردە تەكىتلەپ ئۆتۈشمىزگە ئەرزىيدۇ. ناۋادا پۈتكۈل رايون دۇنخۇاڭنىڭ غەربىي ھەمدە سۈلې دەرياسىنىڭ شىمالىي تەرىپىدىكى چۆل - باياۋان بىلەن ئوخشاش دەپ قارالسا ياكى تارىم ئويمانلىقىدىكى پەقەت سوغۇرۇشقا تايىنىپ ۋە جاپالىق تېرىقچىلىق قىلىش ئارقىلىق ئىنسانلارنىڭ ھاياتلىقىنى ساقلاپ قالغان بوستانلىققا ئوخشاش دەپ قارالسا، تەبىئىي شارائىت نۇقتىسىدىن، بۇ كۆچمەن چارۋىچىلارنىڭ بۇ يەرنى ئۇزاققىچە ئىگىلەپ تۇرالىشى مۇمكىن ئەمەس ئىدى.

سويىڭ شەھىرى خارابىسىنىڭ تەبىئىي ئالاھىدىلىكى

مەن «قەدىمكى شەھەر» دەپ دوكلات قىلىنغان ئۇ يەرنىڭ تەبىئىي ئالاھىدىلىكىنىڭ ئىنتايىن قىزىقارلىق ئىكەنلىكىنى بايقىدىم. خارابىلىك ھەقىقەتەن چوڭ بولۇپ، مەلۇم مەنىدىن ئېيتقاندا، ئىنتايىن كۈچلۈك ئىلھاملاندۇرۇش رولىغا ئىگە

ئىدى. بۇ خارابە شەرقتىن غەربكىچە بولغان ئۇزۇنلۇقى تەخمىنەن 5 مىل، جەنۇبتىن شىمالغىچە بولغان كەڭلىكى 3 مىلدىن ئارتۇق (شەرقىي بۆلەك) كېلىدىغان جايلارغا تارقالغان. قورۇق تام سېلىنغان چياۋزى يېزىسىنى بويلاپ جەنۇبقا مېڭىپ، 1 مىل ئۇزۇنلۇقتىكى ئېتىزدىن ئۆتكەندىن كېيىن، 3 مىل كەڭلىكتىكى سازلىققا جايلاشقان بۇلاقتىكى باراقسان بولۇپ كەتكەن يېپىنچا ئۆسۈملۈكلەر بەلبېغىغا يېتىپ كېلىمىز. يۇلغۇن ئۆسۈپ كەتكەن قۇم بارخىنى بۇ يېپىنچا ئۆسۈملۈك بەلبېغىنىڭ جەنۇبىي گىرۋىكىگە جايلاشقان. خارابىلىك ئاشۇ تەرەپكە سوزۇلغان بولۇپ، بىر قىسمىنى شامال يالاپ كەتكەن يەنە بىر قىسمى يۇلغۇن ۋە قومۇشلار ئۆسكەن قۇم بارخانلىرىنىڭ ئاستىغا كۆمۈلۈپ قالغان. ئالدى تەرەپكە 1 مىل ماڭغاندىن كېيىن، ئالدىدا پەيدا بولغان مەنزىرە خوتەندە كۆرگەن تاتىنى ئەسلەتتى، مەن ناھايىتى ئېنىق كۆرۈنۈپ تۇرغان بىر خارابىلىك ئارىسىدا تۇراتتىم. بۇ رەتسىز چاسا شەكىلدىكى قورۇق تاملىق كىچىك شەھەر ئىدى، ئۆز - ئارا تۇتاشقان شىمالىي تام بىلەن غەربىي تامنىڭ بەزى جايلىرى ئېغىر دەرىجىدە بۇزۇلغانىدى. چياۋزى كەنتىدىكى ئادەملەر بۇ خارابىلىكنى «سوياڭ شەھىرى» دەپ ئاتىشاتتى.

خارابە ئەتراپىدىكى شامالدا يىمىرىلىپ كەتكەن يەرلەر شەھەرنىڭ شەرقىي ۋە غەربىي شىمال يۆنىلىشىگە 3 - 4 مىل كېلىدىغان ئورۇندىكى شالاڭ يەرلەردىن لايىدىن ياسالغان بەزى مۇنار ۋە قورۇق تاملارنى كۆرگىلى بولاتتى. پۈتۈنلەي يىمىرىلىپ كەتكەن ئولتۇراق ئۆيلەردىن بەزى قېلىن ساپال پارچىلىرى بايقالدى، بۇ ئىزلار بۇ يەرنىڭ بىر مەزگىل ئاھالە زىچ ئولتۇراقلاشقان رايون ئىكەنلىكىنى كۆرسىتىپ بېرىدۇ. كونا بوستانلىقتىكى تېرىلغۇ يەرلەر بەلكىم خېلى يىراق جايلارغىچە سوزۇلغان بولۇشى مۇمكىن. پۈتكۈل خارابىلىك مۇنبەت ۋە

تەكشى سېغىز توپىلىق يەرگە تارقالغان بولۇپ، بۇ سېغىز توپىلىق يەر جەنۇب تەرەپتىكى تاغ يانباغرىدىن ئېقىپ كەلگەن لاي ۋە تاش دۆۋىلىرىگىچە سوزۇلغان. ئۇنىڭدىن كېيىنلا تۈمەنبۇت جىلغىسىغا بارىدىغان يولدا، قۇم - شېغىللىق يوللارنىڭ بارلىقىنى كۆردۈم. سۇ كەملىك سەۋەبىدىن يېپىنچا ئۆسۈملۈكلەر بىلەن قاپلانمىغان سېغىز توپىلىق يەر شەرق شامىلىنىڭ كۈچلۈك يىمىرىشىگە ئۇچرىغان. بۇ خىل شامال سۈلي دەرياسى ئويمانلىقىدىكى شەرقتىن غەربكىچە بولغان ئېدىرلىق ۋە يېرىقلار ئارقىلىق بىر يىلنىڭ تۆت پەسلىدە توختىماي چىقاتتى، بۇ يەردە لوپنۇر چۆللۈكىنىڭ كروران ئەتراپىدىكى يارداڭلىق يەر شەكلىنىڭ شەكىللىنىش جەريانى قايتا نامايان بولاتتى، پەقەت يارداڭنىڭ كۆلىمى كىچىكلەپ قالغانىدى، خالاس. ئارىلىقى 2 ~ 5 فۇت كېلىدىغان تېپىز جىلغا بىزگە تۆۋەندىكى ئەمەلىيەتنى چۈشەندۈرۈپ بېرىدۇ: يەر يۈزى ۋە يېپىنچا ئۆسۈملۈكلەرنىڭ يوقالغىنىغا 1000 يىلچە بولغان بولۇشى مۇمكىن. يەنە بىر تەرەپتىن، بۇ جاينىڭ يەر يۈزىدىكى سېغىز توپىنىڭ قېلىنلىقىمۇ چەكلىك بولۇپ، مېنىڭ بايقىشىمچە دەل مۇشۇ سەۋەبتىن سېغىز توپىلار پۈتۈنلەي يىمىرىلىپ تۈگىگەندىن كېيىن، ئاستىدىكى ئۇششاق تاش، شېغىل قاتلاملىرى كۆرۈنۈپ قالغان. ئەسلىدىكى نۇرغۇن شېغىللار ئوراپ تۇرغان دۆڭلۈك قۇملىرى ناھايىتى يىرىك بولۇپ، شامالنىڭ يىمىرىشىگە ئاسانلىق يارىتىپ بەرگەن. يىمىرىلىپ كەتكەن كەڭ سېغىز توپىلىق شەرققە قاراپ سوزۇلغان بولۇپ، كۆزگە ئالاھىدە چېلىقىدۇ. قاراپ باقساق، ھەممە يەردىكى ساپىبىرىق قۇم ۋە كونا بوستانلىق ئىچىدىكى چاتقالار قۇم بارخانلىرىنى ساقلاپ قېلىشتا مۇھىم رول ئوينىغان. مەن بايان قىلىپ ئۆتكەندەك، سېپىلنىڭ ئىچىدىكى چوڭ تامنىڭ قوغداش رولى بولغاچقا، كۆچمە قۇم يىغىلىپ يوغان قۇم بارخىنى ھاسىل قىلغان.

قەدىمكى سۇغرىش ئىزلىرى

مېنىڭ بۇ جايلاردىكى تەكشۈرۈشمۇ ھېلىلا بايان قىلىپ ئۆتكەن تەبىئىي ئەھۋال بىلەن مۇناسىۋەتلىك بولۇپ، شەھەرنى ھەمدە ئەتراپتىكى ئېتىزلارنى سۇ مەنبەسىنى تەمىنلەپ كېلىۋاتقان ھەقىقىي ئەھۋالنى ئىسپاتلاپ بېرىشىمگە ئىمكانىيەت يارىتىپ بەردى. جەزملەشتۈرۈشكە بولىدۇكى، ھازىرقى چىياۋزى بوستانلىقىنى تەمىنلەۋاتقان سۇ بۇلاقلار جايلاشقان سارلىقتىن كەلگەن ئەمەس، ئازراق كۆزەتسەكلا بارلىق بۇلاق ئورنىنىڭ تاشلاندىق خارابە رايونىنىڭ يەر تەكشىلىكىدىن تۆۋەنلىكىنى بايقايمىز. ساھىلىدىكى بىر - بىرىگە تۆتىشىپ كەتكەن نەچچە مىل كېلىدىغان مۇز دۈمبەل جىنسلىرى بىلەن قاپلانغان سويىڭ شەھىرىدىن باشلاپ دۆڭلۈكنىڭ ئاستى تەرەپلىرىگىچە بولغان ئارىلىقتا بىرەر دەريا ئىزىنى كۆرگىلى بولمايدۇ. ئەمما، مەن شەرق تەرەپتىكى شامال يېمىرىپ كەتكەن يەردىن بۇ قېتىم تەكشۈرمەكچى بولغان مەنزىلىدىكى قەدىمكى شەھەر خارابىسىگە بارغاندا، شەرقىي جەنۇبقا سوزۇلغان، شېغىل بىلەن قاپلانغان تاغ ئومۇرتقىسى مېنى ئۆزىگە مەپتۇن قىلىۋالدى. ئارزۇ قىلغىنىمدەك، ئۇ يەردە بىر قەدىمىي ئۆستەڭ بار ئىدى. ئېرىقنىڭ قىرغىقى ۋە ئۈستى يەنىلا ناھايىتى ئېنىق بولۇپ، پەرقلەندۈرگىلى بولاتتى، سۇ تاغ ئېتىكىدىن ئېقىتىپ كەلگەن قۇم ۋە شېغىللار ۋاقىتنىڭ ئۆتۈشى بىلەن دەريا قىنىنىڭ ئۆرلىشىگە تەسىر كۆرسەتكەن، بۇ بىزنىڭ خوتەندىن ئەنشىگە بارىدىغان ھەربىر بوستانلىقتا كۆرگىنىمىزگە ئوخشاپ كېتەتتى. ئۆستەڭگە سۇ كەلمىگەن ۋاقىتلاردا، نۇرغۇن چۆكۈندىلەر ئۆستەڭنى قوغداپ شامالنىڭ تەسىرىدىن ساقلاپ قالغان. سۇغرىش توختىغاندىن كېيىن، بۇنداق شامال ئۆستەڭنىڭ ئىككى يېقىدىكى يەرنى ئۈزلۈكسىز يالاپ كەتكەن. شۇنداق قىلىپ، ئۆستەڭنىڭ ئۈستى قىسمى ساقلىنىپ قېلىپ،

ئىككى تەرەپتىكى يىمىرىلىپ كەتكەن يەردىن تەخمىنەن 10
12 فۇت ئېگىزلىپ كەتكەن.

قەدىمىي ئۆستەڭ لىنىيەسى

ئۆستەڭ لىنىيەسى بىرقانچە تارماق ئۆستەڭلەرگە ئايرىلغان بولۇپ، بىر تاشلاندىق بۇتخانا بىلەن ئارىلىقى 1 مىل كېلىدۇ. بۇ يەردىن 4 مىل ئەتراپتىكى ئۆستەڭلەرنىڭ ھەممىسىنى قەدىمكى شەھەرنىڭ شەرقىي جەنۇب تەرىپىدىكى بىر لاي دۆۋىسىنىڭ ئەتراپىغا قەدەر ئېنىق كۆرگىلى بولىدۇ. مۇشۇ يەردىن باشلاپ، ئۆستەڭ لىنىيەسى يارداڭ بولۇپ كەتكەن يەرگىچە پۈتۈنلەي غايىب بولغان.

قۇرغاقلىشىشنىڭ بېشارىتى

شۇنداقتىمۇ، تەخمىنەن يېرىم مىل كەڭلىكتىكى يىمىرىلىپ كەتكەن يەرنىڭ جەنۇبىي قىسمىدا بارغانسېرى ئاشكارىلىنىپ، يۇقىرى كۆتۈرۈلۈۋاتقان تاش ئۇۋاقلرى ۋە شېغىل دۆۋىلىرىنى ئۇچراتقىلى بولىدۇ، ئەمما بۇ يەردىن ئۆستەڭ لىنىيەسىنىڭ ئىزىنى ئۇچرىتىش مۇمكىن ئەمەس. لېكىن، شەرقىي جەنۇب يۆنىلىشكە قاراپ، ئاق لايدىن شەكىللەنگەن بىر تىك يار لىنىيەسىنىڭ بارلىقىنى كۆردۈم، بۇ بەلكىم قۇرۇپ تاش ئۇۋاقلرى ۋە شېغىللار ئارىسىغا سىڭىپ كەتكەن دەريا قىنى بولۇشى مۇمكىن. ئۇنىڭ جەنۇب تەرىپىگە ئەڭ يېقىن ئارىلىقتىكى دۆڭلۈكنىڭ ئۈستىدە، بىر كەڭ جىلغا بولۇپ، بۇ مېنى دەريا سۈيى يەنە بىر ئېگىز تاغ تىزمىسىدىن ئېقىپ ئۆتكەندە توسۇلۇپ قالغانىكەن، دېگەن ئويغا كەلتۈردى. كېيىنكى تەكشۈرۈشلىرىمدە مەلۇم بولغاندەك، بۇ تاغنىڭ ئېگىزلىكى 12 مىڭ فۇتتىن يۇقىرى ئىدى، ئۇنىڭدا مەڭگۈلۈك يىغىلىپ قالغان قار بولمىسىمۇ، خالىغان ۋاقىتتا زور مىقداردىكى نەملىكنى قوبۇل قىلالايتتى. بۇ ئېقىن ھازىر چىياۋزىنىڭ شەرق تەرىپى ۋە شەرقىي جەنۇب تەرىپىدىكى سازلىق

رايوندا يەنە پەيدا بولدى. لېكىن، يەر يۈزى شارائىتىدىن قارىغاندا، ھازىرقى يەر ئۈستى سۈيى قەدىمىي بوستانلىقنى سۇغىرىشقا يەتمەيتتى. ئومۇميۈزلۈك ياكى قىسمەن دائىرىدە ساقلىنىپ قېلىش نوقتىسىدىن، بۇ رايوندىكى ئېنىق ئىسپاتلار قۇرغاقلىشىشنىڭ ئىزلىرىنى كۆرسىتىپ تۇراتتى. بۇ مەسىلە خارابىلىقنى تەكشۈرۈپ ئېرىشكەن پاكىتلارنى باشقىچە قىممەتكە ئىگە قىلدى.

سويال شەھىرىنىڭ سېپىلى

مەن تىلغا ئېلىپ ئۆتكەن سويال شەھىرى خارابىسىدىن باشلاپ بۇ ئىزلارنى تەسۋىرلەپ ئۆتمەن. خاگدىلىپ، چۆرىدەپ سېلىنغان سېپىل تېمى تۆت تەرەپلىك كۆرۈنىدۇ. بۇنىڭ ئىچىدە شىمالىي سېپىلنىڭ سىرتقى تەرىپى تەخمىنەن 670 يارد، جەنۇبىي سېپىل 493 يارد، باشقا ئىككى تەرىپى 650 يارد ئۇزۇنلۇقتا. سېپىلنىڭ قېلىنلىقى ئوخشاش ئەمەس، سېپىل تۈۋىنىڭ سىرتقى قېلىنلىقى تەخمىنەن 20 ~ 30 فوت ئەتراپىدا، سېپىل بۇلۇڭىدا يۇمىلاق شەكىلدىكى قىرلىق ئىستېھكام بار، قىرلىق ئىستېھكامنى ئارىسىدىكى رەتسىز ئارىلىق تاملارنى بويلاپ ماڭساق، ئارىلىق تامنىڭ ئۈستىدە يەنە بىر چاسا شەكىللىك قىرلىق ئىستېھكامنى كۆرىمىز. ساقلىنىپ قالغان شىمالىي ۋە غەربىي قوۋۇق ئەتراپىدا بىر خىل چاسا شەكىلدىكى مۇداپىئە ئىستېھكاملىرى بار. بۇگۈنكى كۈندە جۇڭگونىڭ شەھەر دەرۋازىلىرىنىڭ سىرتقى تەرىپىدە كۆرگىلى بولىدىغان، ئەمما دائىم يېرىم يۇمىلاق شەكىلدە ياسىلىدىغان ئىمارەتلەرگە ئوخشايدۇ. سېپىلنىڭ غەربىي جەنۇب بۇلۇڭى ئىچكىرى جايلاشقان بولۇپ، ئۇ يەردە بىر كىچىك چۆرىمە تاملىق ئىمارەت بار، ئۇ بىر ئىچكى ئىستېھكام بولۇشى مۇمكىن. جەنۇب، شىمال تەرەپلەردىمۇ ئىچكى تام ئىزلىرى بار، ئەمما ئۇلار ئېغىر دەرىجىدە بۇزۇلغان بولۇپ، ئالاھىدىلىكىنى پەرقلىندۈرۈش مۇمكىن ئەمەس.

قوش شەرقىي سېپىل

مەزكۇر شەھەرنىڭ بىر ئالاھىدىلىكى شۇكى، ئۇنىڭدا ئىچكى - تاشقى شەرقىي سېپىلى بار، ئىككىسىنىڭ ئارىلىقى 200 يارد بولۇپ، تەكشى ئەمەس، ئىچكى سېپىلنىڭ خېلى ئۇزۇن بىر بۆلىكىدە يىمىرىلىش سەۋەبىدىن يېرىق ھاسىل بولغان.

شەرقىي سېپىل ۋە ئۇنىڭ شامالدا خوراش ئۈنۈمى

2 - رەسىمدە سويانگ شەھىرىدىكى ئىچكى شەرقىي سېپىلنىڭ مەنزىرىسى كۆرسىتىلگەن بولۇپ، قۇم - بوراننىڭ تەسىرىنى ئېنىق كۆرگىلى بولىدۇ، بۇ ئەنشىنىڭ غەربىي جەنۇب تەرىپىدىكى تاشلاندىق شەھەرنىڭ ئەھۋالىغا ئوخشاپ كېتىدۇ①. ئىچكى سېپىل ئۇزۇن مۇددەت يىمىرىلگەن بولسىمۇ، ئاساسىي بۆلىكى يەنىلا ساقلىنىپ قالغان، شۇنداقلا بەزى قىرلىق ئىستىھكاملارنى ھەمدە، ئوتتۇرا قىسىمدىكى شەھەر قوۋۇقىنىڭ ئورنىنى يەنىلا پەرق ئەتكىلى بولىدۇ. ئۇ سىرتقى تەرەپتىكى شەرقىي سېپىل بىلەن ئوخشىمايدۇ، كېيىنكىسى شەرق شامىلىنىڭ يىمىرىشكە بەرداشلىق بېرەلمىگەچكە، كۆپ قىسىم جايلىرى ئاللىبۇرۇن تۈپتۈز بولۇپ كەتكەن. پەقەت باشقا يەردىن ئېغىر دەرىجىدە بۇزۇۋېتىلگەن بىر پەس سېپىل لىنىيەسىنى تاپتۇق. شۇنداق بىر پاكىت باركى، سىرتقى تەرەپتىكى شەرقىي سېپىل يىمىرىلىش بىلەن بىر ۋاقىتتا، ئىچكى تەرەپتىكى شەرقىي سېپىلنى قوغداپ قېلىش رولىنى ئۆتىگەن. بىز كېيىنكىسىنىڭ نىسبەتەن ياخشى ساقلىنىپ قالغانلىقىغا قاراپ، ئۇنى كېيىن سېلىنغان دەپ مۇقەررەر كېسىپ ئېيتالمايمىز. شۇنداق بولسىمۇ، بۇنى ھازىرقى ئەنشى شەھىرىنىڭ شەرقىي سېپىلىدا كۆرگەنلىرىمگە بىرلەشتۈرۈپ ئويلاپ باقسام، مەندە

① مۇشۇ بابنىڭ 2 - بۆلۈمىگە قاراڭ.



2 - رەسىم سوياف شەھىرىنىڭ بۇرۇنقى شەرقىي سېپىلى، ئىچكى قىسمىدىكى شامال يالىغان كامار، شەرقتىن كۆرۈنۈشى

تەبىئىيلا مۇنداق بىر قاراش پەيدا بولدى: سوياف شەھىرىنىڭ ئىچكى شەرقىي سېپىلى كېيىنرەك ياسالغان، ئەينى مەزگىلدە سىرتقى سېپىل ئاستا ھەم توختاۋسىز سوققان قۇم - بورانلارنىڭ تەسىرىدىن قايتىدىن ياساپ ئەسلىگە كەلتۈرۈشكە ياكى مۇداپىئە سېپىلى ئورنىدا ئىشلىتىشكە بولماي قالغان. ئىچكى سېپىلنىڭ ئورنىغا يېقىن شىمالىي شەھەر قوۋۇقى ھەمدە تام بۇلۇڭىدىكى يېرىم يۇمىلاق شەكىلدىكى قىرلىق ئىستېھكامدىن قارىغاندىمۇ، بۇ ھۆكۈمنى قوللاشقا بولىدىغاندەك تۇرىدۇ.

شىمالىي سېپىل ۋە جەنۇبىي سېپىلنىڭ ساقلىنىش ئەھۋالى ئەنئىنىدىكى تەكشۈرۈشتىن مەلۇم بولدىكى، قەدىمكى شەھەرنىڭ شىمالىي ۋە جەنۇبىي سېپىللىرى ئازراق بۇزغۇنچىلىققا ئۇچرىغان، بىرەر يەرنىڭ پۈتۈنلەي ئۆرۈلۈپ كەتكىنىنى كۆرگىلى بولمايدۇ. شامال ئاساسەن شەرق تەرەپتىن كەلگەن، شۇنداقلا جەنۇبىي - شىمالىي سېپىللار مۇشۇ يۆنىلىشكە سوزۇلغان بولغاچقا، ساقلاپ قېلىنىش مۇمكىنچىلىكى تۇغۇلغان، بۇمۇ كروران قەدىمىي شەھىرىنىڭ ئەھۋالىنى يەنە بىر ئېنىق چۈشەنچە بىلەن تەمىنلىگەن.

شامالدا تەدرىجىي يىمىرىلىش

شەرقىي سېپىلنىڭ دالدىسىدا، كۆچمە قۇملار قورۇق سېپىلنىڭ ئىچىدە يىغىلمۇۋەرگەچكە، غەربىي سېپىل قوغدىلىپ قالغان، گەرچە ئۇنىڭ چوققىسى يىمىرىلىشكە باشلىغان بولسىمۇ، بۇزۇلۇپ كېتىشىنىڭ ئالدى ئېلىنغان، قورۇق سېپىلنىڭ غەربىي شىمال بۇلۇڭىدا سېغىز توپىدىن ياسالغان بىر تۈر بار، ئۇنىڭ تۆۋەن قىسمىدا كېسەكتىن سېلىنغان ئۆگزىلىك كارىدور بار. تۈر تەخمىنەن 30 فوت ئېگىزلىكتە. شۇبھىسىزكى، ۋاقىتنىڭ ئۆتۈشى بىلەن بۇ يېرىقلار بارغانچە چوڭقۇرلاشقاندا، شامال ئۇرۇپ يېرىقنىڭ ئىچىنى قۇم بىلەن توشقۇزۇۋەتكەن. بۇ قۇملار غەربىي تەرەپتىكى يېرىق سېپىلىنى سىيپاپ ئۆتكەن ۋاقىتتا سىرتقى سېپىل بەكرەك يىمىرىلىپ كەتكەن، بۇ چاغدا سېپىل ئىچكى قاتلاملىرىغىچە يىمىرىلگەن بولۇپ، يېرىمى قۇم بارخانلىرى ئاستىغا كۆمۈلگەن بۇ يەر تاتىغا ئايلىنىپ قالغانىدى، پەقەت شىمالىي سېپىل بىلەن جەنۇبىي سېپىلنىڭ ئىزنالىرىلا بۇ يەردە قورۇق تاملىق، ئەتراپى خەندەكلەر بىلەن قورشالغان سېپىلنىڭ قەد كۆتۈرۈپ تۇرغانلىقىنى ئىپادىلەپ تۇراتتى.

خارا بىلىكنىڭ ئىچكى قىسمى

بۇ جەرياننىڭ دەسلەپكى باسقۇچىنى كۆرسىتىپ ئۆتۈشمۇ ئىنتايىن قىزىقارلىق. ئىچكى - تاشقى سېپىللارنىڭ ئارىسىدىكى قۇملار ئىنتايىن نېپىز بولۇپ، توپا دۆۋىلىرى ۋە يىمىرىلىپ كەتكەن ئولتۇراق ئۆي ئەتراپلىرىغا تارقالغانىدى. بۇ يەرنىڭ يەر يۈزىدىن قەدىمكى ساپال پارچىلىرىنى، ياغاچ كۆمۈر تىپىدىكى ئۇششاق يادىكارلىقلارنى ئۇچراتقىلى بولىدۇ، ئەمما تام سىرتىدىكى پۈتۈنلەي يىمىرىلىپ تۈگمگەن يەردىن بۇنداق زور مىقداردىكى ئۇششاق يادىكارلىق پارچىلىرىنى ھەرگىز ئۇچراتقىلى بولمايدۇ. سېپىلنىڭ سىرتىدىكى يۇلغۇنلارنىڭ كۆپ

قىسمى ئاللىبۇرۇن قۇرۇپ كەتكەن، يۇلغۇنلۇق قۇم بارخانلىرى پارچىلىنىشقا ۋە تۈزلىنىشكە باشلىغانىدى. ئىچكى شەرقىي تارمىنىڭ كەينىدىكى قورۇق تام ئىچىدە يەنە كۆپلىگەن يۇلغۇنلۇق قۇم دۆۋىلىرى بار بولۇپ، ئۈستىدە ياپيېشىل چاتقالار ئۆسكەن، غەربىي تامغا يېقىنلاشقانسېرى بۈك - باراقسان ئۆسكەن ياۋا تېرەك ۋە جىگدە دەرەخلىرى ئۇچرايدۇ. كۆپ قىسىم جايلاردىكى كۆچمە قۇم دۆۋىلىرى 6 ~ 10 فوت ئېگىزلىكتە ئىدى. پەقەت بىر قىسىم جايلاردا ساپال پارچىلىرى (بىر قىسىم فارفۇر قاچا - قۇچىلار ۋە سىرلانغان قوپال ساپال پارچىلىرى) ۋە تاڭ دەۋرىگە خاس برونزا پۇللارنى ئۇچراتقىلى بولىدۇ. بۇ جايلاردا بىر قەدەر چوڭ ئەخلەت دۆۋىلىرى بولۇپ، بۇلار غۇلاپ چۈشكەن ئىمارەتلەرنىڭ كېسەكلىرى بولۇشى مۇمكىن، بۇلارنىڭ ھەممىسى كۆچمە قۇمنىڭ ئۈستىدە ئىدى سېپىلنىڭ غەرب تەرىپىدە، سىرتقى تەرىپى قورۇق تام بىلەن قورشالغان تام (ئۇنىڭ بەلگىسى بولسا بىر قەدەر ئۇششاق تام ئىزلىرىدىن ئىبارەت) نىڭ ئىچى ۋە سىرتىدا نۇرغۇن چاتقال ۋە قومۇشلار ئۆسكەن بولۇپ، بۇنىڭدىن بۇ جايدا يەر ئاستى سۈيىنىڭ بارلىقىنى پەرەز قىلالايمىز. ئۇ بەلگىم يۇقىرىدا تىلغا ئېلىنغان شەھەرنىڭ غەربى ۋە جەنۇبىدىن ئېقىپ ئۆتىدىغان قورۇق دەريا قىنىدىن چىققان سۇ بولۇشى، جەنۇب تەرەپتىكى ئۈچىنچى ئېگىزلىكتىن كەلگەن بولۇشى مۇمكىن.

ئىگىلىۋېلىنىش سۇڭ دەۋرىگىچە داۋاملاشقان

فارفۇر قاچا - قۇچىلار ۋە سىرلانغان ساپال پارچىلىرى، شۇنداقلا مەن تۇنجى قېتىم بۇ خارابىلىكنى تەكشۈرگەندە توپلىغان پۇللار، بۇ كىچىك شەھەر ۋە ئەتراپتىكى رايونلارنىڭ مۇقىم يىل دەۋرىنىڭ سۇڭ دەۋرىگىچە (ناۋادا تېخىمۇ كېيىن بولمىغاندا) تۇتىشىدىغانلىقىنى ئېنىق چۈشەندۈرۈپ بېرىدۇ. بۇ پاكىتلار ھەمدە يېپىنچا ئۆسۈملۈك ئۆسۈۋاتقان جايدا ئاسانلا

بۇزغۇنچىلىققا ئۇچرايدىغان خارابىلىكنىڭ ۋەيرانە بولغان ھالىتى يەردە سىستېمىلىق قېزىش ئېلىپ بېرىشنىڭ ئەقىلگە سىغمايدىغانلىقىنى ئېنىق چۈشەندۈرۈپ بېرىدۇ.

قورۇق تام ئىچىدىكى كۆپ قىسىم جايلارغا قېلىن كۆچمە قۇم تارقالغان بولۇپ، ئۇ مەزگىللەردە يېتەرلىك ئىشچىلارنى ياللاپ ئىشلىتىش ئىنتايىن تەسكە توختايتتى. مانا بۇلارنىڭ ھەممىسى مېنىڭ قېزىش ئىشلىرىمنى خېلىلا ئارقىغا سۈرۈۋەتتى. قورۇق تامنىڭ غەربىي جەنۇب بۇلۇڭىدىكى ئېگىز يەرگە جايلاشقان قۇملۇق يەر يۈزىدىكى توپا دۆۋىلىرىنى سىناق تەرىقىسىدە قېزىپ كۆرگەندىن كېيىن، تۇرالغۇغا ئوخشاپ كېتىدىغان بىر خارابىلىك ئاشكارىلاندى. بۇ تۇرالغۇ بىر يادىكارلىق ئۇۋاقلرى دۆۋىسى ئۈستىگە سېلىنغان. پارچە - پۇراتلار دۆۋىسىدە پۈتۈنلەي كۆيۈپ كەتكەن ياغاچ ماتېرىياللار، سۇنۇپ كەتكەن كېسەكلەر ھەمدە چارۋا مال تېزەكلىرى بار ئىدى. بۇنىڭدىن باشقا، يەنە باشقىچە ئىزلارمۇ بولۇپ، بۇلار قەدىمىي شەھەر ئىمارەتلىرى تاشلىۋېتىلگەندىن كېيىن زور ئوت ئاپىتىگە ئۇچرىغانلىقىنى ئىپادىلەپ تۇرىدۇ.

كىشىلەر يېقىنقى يىللاردىمۇ بۇ خارابىگە كېلىپ تۇرغان

شۇنداقتىمۇ، بۇ قەدىمىي شەھەر بىراقلا تاشلىۋېتىلمىگەن، بەلكى پەيدىنپەي تاشلىنىپ كېتىش جەريانىنى باشتىن كەچۈرگەندەك كۆرۈنىدۇ. بۇ قاراش تۆۋەندىكى پاكىت ئاساسىدا ئوتتۇرىغا قويۇلغان: تېپىلغان كونا پۇللار ئىچىدىكى ئەڭ قەدىمىيىسى جىن (Chin) سۇلالىسىدىكى بىر پادىشاھنىڭ دەۋرىگە (1156 - 1161 - يىللار) تەۋە بولۇپ، يەنە ئاز مىقداردىكى فارفۇر قاچا - قۇچا پارچىلىرى بايقالغان، خوبسون (霍布森) ئەپەندى بۇ فارفۇر قاچا - قۇچا پارچىلىرىنىڭ دەۋرىنى 17 - ئەسىرگە تەۋە، دېگەن قاراشقا مايىلراق. خارابىلىك بىلەن چىياۋزى كەنتى ئارىلىقىنىڭ يېقىنلىقىنى نەزەردە تۇتقاندا،

كۆزىتىش ۋە قېزىش جەريانىنى تاماشا قىلىش ئۈچۈن كەلگەن چياۋزى كەنتىدىكى ئاھالىلىرىدىن ئاڭلىغان بىر قاراش توغرىدا قىلىدۇ. ئۇلارنىڭ ئەسلەپ بېرىشىچە، شىمالىي تەرەپتىكى ئوتلاققا پاكار ئاتلارنى باقىدىغان چارۋىچىلار بولۇپ، ھەمىشە ئاز ساندىكى بىرقانچە تاشلاندىق ئىمارەتنىڭ ئىچىگە كىرىپ، قىش پەسلىنىڭ سۆڭەكتىن ئۆتكۈدەك سوغۇقىدىن پاناھلىنىدىكەن. بۇ ئىمارەتلەر روشەن ھالدا كېيىنكى مەزگىلگە تەۋە بولۇپ، ئەينى ۋاقىتتا يەنىلا قەد كۆتۈرۈپ تۇرغانىكەن. ئىسپاتلار شۇنى چۈشەندۈرىدۇكى، بۇ تاشلاندىق قەدىمىي شەھەرنىڭ ھەتتا ھازىرمۇ بىر قىسىم ۋاقىتلىق ئاھالىلىرى بار بولۇپ، بۇلارنىڭ ھەممىسى سېلىترا يىغىۋالدىغان ئادەملەر بولۇشى مۇمكىن. بۇرۇنقى ئىمارەت توپىسى ئىچىدىن مۇشۇنىڭغا ئوخشاش سېلىترالارنى ئۇچراتقىلى بولىدۇ. كىشىلەر ماڭا كۆرسەتكەن غەربىي تام تۈۋىدىكى كىچىك مورىلارنىڭ ھەممىسىنى ئاشۇ سېلىترا كولىغۇچىلار كولاپ چىقارغان.

ياغاچ ھەيكەل

گەمە ئۆي شەكلىدىكى تۇرالغۇنىڭ ئالدىدىكى لايدىن ياسالغان ئىبادەتخانا (دەۋرى خېلى كېيىن) نىڭ ئىچىدىن ھەمدە ئىمارەت ئەخلىتى دۆۋىسىدىن، ماڭا ھەمراھ بولغان سەۋىيەلىك بىر كىچىك ئەمەلدار بىر خىل قىزىقارلىق قەدىمكى بۇيۇمنى تېپىۋالدى. ئۇ ياخشى ئويۇلغان بىر ياغاچ ھەيكەلنىڭ يۇقىرى بىلىكى (3 - رەسىمگە قاراڭ) بولۇپ، ئۇ چوڭلۇقى ئادەمچىلىك بولغان ھەيكەلنىڭ بىر قىسمى بولۇشى مۇمكىن. ئۇنىڭ يۇقىرىقى بۆلىكى تېپىز قاپارتما ئويما بولۇپ، ئىككى يۈرۈش كىيىمدىكى بېزەك نەقىشلەرنى ئىپادىلەيدۇ. نەقىشنىڭ بىر قىسمى ئۆسۈملۈك نەقىشى بولۇپ، بۇ بىزگە قەندەھرنىڭ بېزەك



3 - رەسىم ياغاچ ھەيكەلنىڭ يۇقىرى بىلىكى

نەقىشلىرىنى ئەسلىتىدۇ. بۇ نەقىشتە تۆت گۈل بەرگى ماندارغا ئوخشاش گۈل غۇنچىسى بار ئىدى. نىيە ۋە كروراندىن قېزىپ چىقىرىلغان ياغاچ ھەيكەللەرنى كۆرگەنلىكىمىز ئۈچۈن، بىز بۇ خىل نۇسخغا خېلى پىششىق بولۇپ قالغاندۇق. بۇ نەرسىلەر مېنىڭ قولۇمغا يەتكۈزۈلگەندە، ئۈستىدە يەنىلا ئوچۇق رەڭ ئىزناسىنىڭ بارلىقىنى كۆردۈم. بۇ ھەيكەلنىڭ يىل دەۋرى جەزمەن تاڭ دەۋرىدىن بۇرۇن. ئەپسۇسلىنارلىقى شۇكى، ھېچقانداق بىر ئىز ئۇنىڭ ئەسلى قېزىلغان ئورنىنى ئىپادىلەپ بېرەلمىدى. شۇنداقتىمۇ، ئۇ سويالڭ شەھىرىنىڭ ئىچىدىكى تۆپىلىك ۋە كۆچمە قۇمنىڭ ئاستىدىكى تاتى تىپىدىكى كىچىك ئۇۋاقچىلارلا بولۇپ قالماستىن، بەلكى ئارخېئولوگىيەلىك قىممىتى مول بولغان نەرسىلەرنىڭمۇ كۆمۈلۈپ ياتقانلىقىنى تولۇق چۈشەندۈرۈپ بېرىدۇ. ئەمما، بۇلارنى سىستېمىلىق رەتلەپ چىقىشقا نۇرغۇن ۋاقىت ھەم كۈچ كېتىدۇ، ئەلۋەتتە.

قورۇق تاملىق قەبرىستانلىق

شەھەردىن چىقىپ غەربىي شىمالغا قاراپ مېڭىپ، شەھەرنىڭ غەربىي شىمال بۇلۇڭىغا تەخمىنەن 1000 يارد كېلىدىغان جايغا كەلگەندە خاڭداپ سېلىنغان ئىككى چوڭ ئىمارەت تۆپىلىكى دىققىتىمنى تارتتى. يىراقتا تۇرۇپ قارىسىڭىز، ئۇلار كىچىك قورغانغا ئوخشايتتى. ئەمما، يېقىن كېلىپ كۆزەتسىڭىز، شىمالىي تەرەپتە سىرتقى تەرىپى ئېغىر بۇزۇلغان قورۇق تاملىق

خارا بە بار بولۇپ، ئۇنىڭ ئۆزگىچە شەكلى مېنى دەرھال جەلپ قىلىۋالدى. ئىنتايىن ياخشى قوپۇرۇلغان بۇ توپا تامنىڭ قېلىنلىقى 20 فوت بولۇپ، ئۇ ھازىرمۇ خېلى ئېگىز ئىدى. ئۇ ھەر تەرىپى 70 فوت ئەتراپىدىكى مۇستەھكەم چاسا شەكىللىك ئىمارەتتىن تەركىب تاپقان بولۇپ، مەخسۇس لايىھەلەنگەن كىرىش ئېغىزى ياكى پەلەمپەينى، كۆرگىلى بولمايدۇ. تامنىڭ بىرلەشكەن قىسمىدىن بىر يېرىق شەكىللەنگەن بولۇپ، بۇ يېرىق بىلەن بۇ غەلىتە ئىمارەتنىڭ ئىچىگە كىرگەندىن كېيىن، دەسلەپتە بۇنىڭ نېمىگە ئىشلىتىلىدىغان ئىمارەت ئىكەنلىكىنى ئىزدەيمەن دەپ بىھۇدە ئاۋارە بوپتىمەن. كېيىن بىر قىسىم يېرىلغان ياغاچ تاختايلاغا دىققەت قىلدىم، ئۇلار قۇملۇققا چېچىلغان بولۇپ، قورۇق تامنىڭ يېرىمىنى ئىگىلىگەن. ياغاچ تاختاينىڭ ئۇزۇنلۇقى بىر جەسەت ساندۇقىنىڭ ئۇزۇنلۇقى بىلەن ئوخشاش. بۇلۇڭدىكى قۇمنى سىيرىۋەتكەندىن كېيىن يۇقىرىقىدىكىگە ئوخشاش بىر ياغاچ تاختاينى بايقىدىم، ئۇ يەنىلا ئۆز جايىدا بولۇپ، ئىچىدە ناھايىتى چىرىپ كەتكەن بىر ئىسكىلىت بار ئىكەن. ناھايىتى ئېنىقكى، بۇ ئېگىز تاملار قەبرىستانلىقنى قوغداش ئۈچۈن قوپۇرۇلغان. ئۇلار ئۇزۇن ۋاقىت شامالنىڭ يىمىرىشىگە تاقابىل تۇرۇپ كەلگەن بولسىمۇ، لېكىن قۇم ۋە «بايلىق ئىزدىگۈچى»لەرنىڭ تاجاۋۇزچىلىقىنى توسۇپ قالالمىغان. مەن مەزكۇر قورۇق تامنىڭ ئەسلىدىكى كىرىش ئىشىكىنىڭ قەيەردىلىكىنى جەزملەشتۈرەلمىدىم. ئەتراپتىكى يەر يۈزىنى كۆچمە قۇم ئۇچۇرۇپ، ھېچنېمىسى قالماي ئېچىلىپ قالغانىدى، ئارقىدىنلا يىمىرىلىشكە باشلىغانىدى. تەكشۈرۈشتىن قارىغاندا، بۇ قورۇق تامنىڭ ئىچى بىر قەبرىستانلىق ئورنىدا ئىشلىتىلگەن. لېكىن گۈرنىڭ ئىچىدە ئادەملەرنىڭ ئۇششاق جەسەت سۆڭەكلىرىدىن باشقا ھېچنېمە قالمىغانىدى.

سوپاڭ شەھىرىنىڭ شەرقىدىكى قەدىمىي بۇددا مۇنارى خارابىلىكتىكى ئەڭ كۆزنى قاماشتۇرىدىغان ئىمارەت ئەڭ نەپىس، ئەڭ گۈزەل بېزەلگەن چوڭ تىپتىكى بۇددا مۇنارىدۇر. مۇنارنىڭ بىر قىسمى ئادەم كۈچىگە تايىنىپ سېلىنغان، يەنە بىر قىسمى يىمىرىلىپ كەتكەن تۆپىلىكتىن شەكىللەنگەن بولۇپ، سوپاڭ شەھىرىنىڭ سىرتىدىكى شەرقىي تامغا 1 مىلمۇ كەلمەيدۇ. ئۇنىڭ جەنۇب قىسمى 4 - رەسىمدە كۆرسىتىلگەندەك بولۇپ، 5 - رەسىمدە كۆرسىتىلگىنى ئۇنىڭ غەربىي جەنۇب تەرىپى ئىدى، شىمالىي ۋە شەرقىي شىمال يۆنىلىشتە بىر قاتار كىچىك بۇددا مۇنارلىرى بار ئىدى. بايلىق ئىزدىگۈچىلەر بۇددا مۇنارنىڭ ئۈستى تەرىپىنى كولاپ يوغان ئورەك چىقىرىپ قويغان بولۇپ، بۇ بۇددا مۇنارىنى ئېغىر دەرىجىدە بۇزغۇنچىلىققا ئۇچراتقان. بۇنىڭدىن سىرت، ئەسلىدە سىرتقى تامنى ئوراپ تۇرىدىغان قىلىن، قانتىق، سېرىق لاي بۇزۇۋېتىلگەچكە، مەن كۆرۈلگەن ۋاقىت ئىچىدە بۇددا مۇنارىنى توغرا ئۆلچەپ چىقىشىم ئەسكە توختىدى. مەن ئارتقان سۈرەتلەردىن شۇنى كۆرۈۋېلىشقا بولىدۇكى، بۇ بۇددا مۇنارى شەكىل ۋە ئىسپات جەھەتتىن، مەن ئارىم ئويمانلىقىدا تەكشۈرگەن بۇددا مۇنارلىرىدىن روشەن پەرقلىنىدۇ.

ئېنىقكى، بۇ مۇنار بىر قەدەر كېيىنكى دەۋر تىپىغا ۋەكىللىك قىلىدۇ. ئۇنىڭ ئەڭ تۆۋەنكى ئاساسىي سۇپا قىسمى چاسا شەكىلىدە كۆرۈنىدىغان بولۇپ، كۆپ قىسمىنى پارچە نەرسىلەر كۆمۈپ تاشلىغان، ئىككىنچى قەۋىتى دۈگىلەك بولۇپ، كۆيۈنكى قىر ھالىتىدە ئىدى ئېگىزلىكى 15 فۇتتىن يۇقىرى بولۇپ، يۇمىلاق شەكىلدىكى مۇنار گەۋدىسىنى كۆتۈرۈپ تۇرىدۇ. ئۇنىڭ ئۈستىدىكى ئۈچىنچى قەۋەت سىلىندىر شەكىلىدە بولۇپ، گۈمبەزسىمان چوققىسى ئاساسەن تۈپتۈز بولۇپ كەتكەن. ئۈستىدىكى خىشتىن سېلىنغان بىر قاتار چوڭ كۈنلۈكسىمان



4 - رەسىم سوياف شەھىرىنىڭ شەرقىي قىسمىدىكى ئاساسىي مۇنار خارابىسىنىڭ جەنۇبتىن كۆرۈنۈشى



5 - رەسىم سوياف شەھىرىنىڭ شەرقىي قىسمىدىكى تاشلۇپتىلگەن بۇتخانا ۋە بۇددا مۇنار خارابىسى، غەربتىن جەنۇبقا قارىغاندىكى كۆرۈنۈشى

ئۆگزىلەر ئالاھىدىرەك بولۇپ، ئىنئايىن نەپىس بولسىمۇ، ئەمما نىسبەت ھاسىل قىلالىمىغان. بۇددا مۇنارنىڭ ئومۇمىي ئېگىزلىكى قارماققا 40 فۇتتىن يۇقىرىدەك كۆرۈنىدۇ، ئۇل قىسمىنىڭ دىئامېتىرى تەخمىنەن 27 فۇت ئىدى. مېنىڭ بۇ پۈتۈن مۇنارغا بولغان تەسىراتىم: ئۇ سۇڭ دەۋرىنىڭ ئاخىرقى ئەزگىللىرىگە تەۋە ياكى گەنسۇ ھەمدە غەربىي رايونلارغا تاشخۇتلار ياكى غەربىي شيا ھۆكۈمرانلىق قىلغان دەۋرگە (11 - 13 - ئەسىرلەر) تەۋە بولۇشى مۇمكىن. ئەمما، ئىشەنچلىك خەۋەرلەرگە قارىغاندا، مەيلى بۇ يەردىكى ياكى تۇرپان ۋە قارا شەھەرنىڭ «شىكشىم مىڭئۆي»دىكى مەلۇم ئوخشاشلىققا ئىگە بۇددا مۇنارلىرى بولسۇن، بۇلارنىڭ يىل دەۋرىنى يەڭگىللىك بىلەن بېكىتىشكە ھازىرچە ئاجىزمىز.

«بايلىق ئىزدىگۈچى»لەر قازغان لايدىن ياسالغان ئۇششاق مۇنارلار بۇ يەردە ھېچقانداق بۇيۇم ساقلىنىپ قالمايغان. «بايلىق ئىزدىگۈچى»لەر مۇنارنىڭ ئىچىنى قېزىپ باققان بولسا كېرەك. بۇلارنى قېزىلغان ئۆڭكۈرلەردىن كۆرۈۋالالايمىز. پەلەمپەينىڭ شىمالىي باقىسىغا ئورنىتىلغان، دىئامېتىرى تەخمىنەن 10 ~ 12 فۇت ئەتراپىدىكى ئالتە دانە كىچىك بۇددا مۇنارمۇ «بايلىق ئىزدىگۈچى»لەرنىڭ كۆزىدىن قېچىپ قۇتۇلالمايغان، بەزى بۇددا مۇنارلىرى مۇشۇ سەۋەبتىن پۈتۈنلەي ۋەيران بولغان. قەد كۆتۈرۈپ تۇرغان مۇنارنىڭ ئىچىدە 2 فۇتقىمۇ يەتمەيدىغان كىچىك بىر ھۇجرا بار. بۇلارنىڭ ئىچىدىكى ئىككى بۇددا مۇنارى ھۇجرىسىدا سېغىز توپىدىن ياسالغان يۈزدىن ئارتۇق كىچىك بۇددا مۇنارى مودېللىرى بايقالغان بولۇپ، بۇلارنىڭ شەكلى خادىلىقتىكى بۇتخانىدىن بايقىغانلىرىم بىلەن پەرقلىنمەيدۇ. ئۇششاق ياغاچ بۇيۇملارنىڭ كۆپ قىسمى سىرتقا تاشلىۋېتىلگەن بولۇپ، ئازدۇر - كۆپتۇر ئۇيرىغان، پۈتۈنلەي ساق



6 - رەسىم

7 - رەسىم

8 - رەسىم

سېغىزدىن ياسالغان كىچىك بۇددا مۇنارلىرى

ئەۋرىشكىلەرمۇ ساقلىنىپ قالغان، بۇلاردىن ئۇلارنىڭ ئاز ساندىكى ئەۋرىشكىلەرگە تەقلىد قىلىنغانلىقى ئىپادىلىنىپ تۇرىدۇ. بۇ ئەۋرىشكىلەر ئىچىدىكى ئەڭ ئەھمىيەتلىكى 6 - رەسىمدىكىسى بولۇپ، ئۇ راۋاق بۇددا مۇنارنىڭ تەكشىلىك قۇرۇلمىسىنى ئىنتايىن توغرا ئىپادىلەپ بەرگەن ئۇنىڭ ئاساسلىق ئۆلچىمىدە پەلەمپەي ۋە كىرىپىت شەكلىدىكى تۆت تال بىلەك بار، لېكىن ئۇستى قۇرۇلمىسىنىڭ ئىنچىكە قىسىملىرى ساقلىنىپ قالمىغان. 7 - رەسىمدە مۇنارنىڭ ئاساسلىق ئالاھىدىلىكى ساقلىنىپ قالغان بولۇپ، ئۇ نىسبەتەن توم قېلىپتا ياسالغان. ئەمما، 8 - رەسىم خادىملىقتىكى ئادەتتىكى مودېللارغا ئوخشاش ئالاھىدىلىكىنى ئىپادىلەپ تۇرىدۇ.

ساپال قاچا ۋە ھەيكەل پارچىلىرى

ئاساسىي بۇددا مۇنارنىڭ جەنۇبىي تەرىپىدىكى سۇپا بۆلىكىدە بۇرۇن بىر بۇتخانا سېلىنغاندەك كۆرۈنىدۇ. لېكىن، ئۇل قىسمىغىچە ۋەيران بولۇپ كەتكەن، بۇ بەلكىم ئۇنى قۇرۇلۇش ماتېرىيالى قىلىپ ئىشلەتكەنلىكىدىن بولسا كېرەك. بۇ بۇتخانىنىڭ مەۋجۇتلۇقىنى زور مىقداردىكى قاتتىق يېشىل ساپال پارچىلىرى بىلەن ئىسپاتلاش مۇمكىن، بۇ ساپال



9 - رەسىم قاپارتما نەقىشلىك ساپال پارچىسى 10 - رەسىم ھەيكەل پارچىلىرى

پارچىلىرىنىڭ ئۆگزە كاھىشىغا تەۋە ئىكەنلىكىنى ئېنىق كۆرۈۋالغىلى بولىدۇ. ئۇنىڭ ئەۋرىشكىسى 9 - رەسىمدە كۆرسىتىلگەندەك قېلىپتا قاپارتما نەقىشلىك ھالەتتە ياسالغان، ئۈستىدىكى بەزى يەرگە قاناتلىق ئەجدەھاننىڭ سۈرىتى چۈشۈرۈلگەن. 10 - رەسىمدىكىسى ئېمال سىر بىلەن سىرلانغان، قوشۇمچە ئىشلىتىدىغان ھەيكەل پارچىلىرى بولۇپ، بۇلار بۇتخانىلاردىكى تامنى بېزەشكە ئىشلىتىلگەن بولۇشى مۇمكىن.

بۇنىڭغا ئوخشايدىغان يەنە بىر قوپالراق ساپال ھەيكەلنىڭ بىلىكى بار بولۇپ، بۇمۇ ئوخشاشلا ئېمال سىر بىلەن سىرلانغان. بۇ يەردە كۆرسىتىپ ئۆتىدىغىنىم، 1914 - يىلى مەن نارخوتتىكى (قارا بالىقنى كۆرسىتىدۇ - خەنزۇچىغا تەرجىمە قىلغۇچىدىن) بىر بۇتخانىدىن (تاڭخىت خانلىقى دەۋرىگە تەۋە بولۇشى مۇمكىن) مۇشۇنىڭغا ئوخشىشىپ كېتىدىغان ئۆگزە ۋە تاملارنى بېزەيدىغان نۇرغۇن يېشىل سىرلىق كاھىشلارنى بايقىغانىدىم. مەن بۇتخانىنىڭ شەرقىي جەنۇب قىسمىنى ئازراق تازىلىغان (ئۇ يەردىن بەزى تاملارنىڭ ئىزلىرىنى كۆرگىلى بولاتتى) بولساممۇ، ئاقىۋەتتە ھېچنېمىنى بايقىيالمايدىم.

يەر يۈزىدىكى پارچە - پۇرات نەرسىلەر

مەن بۇ يەردە تەكشۈرگەن بەزى باشقا ئىمارەت ئىزلىرى ناھايىتى ئاددىي بولۇپ، ئۇلار ئاساسلىقى ئاز ھەم ئېنىق

(1) مۇشۇ بابنىڭ 4 - بۆلۈمىگە قاراڭ.

بولمىغاچقا، ئۇلارنىڭ يىل دەۋرىنى ئېنىق بېكىتىشكە ئاجىزلىق قىلدۇق. ئەتراپتىكى توپا دۆۋىسى (بۇ يەردىن قەدىمكى سوغىرىش لىنىيەسىنى كۆرگىلى بولىدۇ)دىن ① شىمالغا قايتقاندا تاتى يەرلەردىن ئۆتتۈم، ئۇنىڭ جەنۇبتىن شىمالغىچە ئارىلىقى تەخمىنەن 3 مىل كېلىدۇ. پۈتكۈل مۇساپىدە قارامتۇل، كۈل رەڭ ۋە قىزىل لايدىن ياسالغان نۇرغۇن ساپال پارچىلىرى يەر يۈزىدە چېچىلىپ ياناتتى.

پۇل جەھەتتىكى خرونولوگىيەلىك ئىسپاتلار

مەن قەدىمىي شەھەر ۋە ئۇنىڭ ئەتراپىدىكى رايونلار توغرىسىدىكى خرونولوگىيەلىك ئىسپاتلارنى كۆرسىتىپ ئۆتتۈم، ئۇ يەردىن يىغىۋېلىنغان ساپال پارچىلىرى ئۇنىڭ ۋاقتىنىڭ تاڭ ۋە سۇڭ دەۋرىگە تەۋە ئىكەنلىكىنى ئېنىق ئىسپاتلاپ بەردى. تولۇقلاپ ئۆتۈشكە تېگىشلىكى، پۇل جەھەتتىكى تېخىمۇ ئېنىق ئىسپات بۇ قاراش بىلەن تامامەن بىردەكلىككە ئىگە ئىدى. باھالاپ چىقىلغان 38 دانە مىس پۇل (يارماق) ياكى مىس پۇل پارچىلىرى ئىچىدىكى 25 دانىسىنىڭ ئۈستىدە «كەييۈەن» دېگەن ئويما يېزىق بار ئىدى. بۇ خىل ئويما يېزىق ئەڭ بۇرۇن تاڭ سۇلالىسى پادىشاھى گاۋزۇ دەۋرىدە (618 — 627) قوللىنىلغان، لېكىن تاڭ دەۋرىدىكى نۇرغۇن پۇللاردىمۇ بۇ خىل ئويما يېزىق ئۇچرايدۇ، ئېشىپ قالغان بىر دانە يارماق «چيەنيۈەن يارمىقى» بولۇپ، ئۇنىڭ يىل دەۋرى مىلادىيە 758 — 760 - يىللارغا توغرا كېلىدۇ؛ ئىككى دانە يارماق سۇڭ سۇلالىسى دەۋرىگە تەۋە؛ ئۇنىڭدىن باشقا 10 دانە بەش جۈلۈق يارماق بار، بۇلارنىڭ ئىچىدىكى بىرى سۈي سۇلالىسى دەۋرى (581 — 618) گە تەۋە. باشقىلىرىنىڭ يىل دەۋرى نىسبەتەن بالدۇر.

① ئەسلى ئەسەر مۇشۇنداق. — تۈزگۈچىدىن.

4 - بۆلۈم تۈمەنبۇت جىلغىسىدىكى تاش كېمىرلەر

تاشقا سېپەر

چياۋزى كەنتىدە ئازراق توختىغاندىن كېيىن، جەنۇب تەرەپتىكى تاغلىق رايونغا ماڭدىم. ئەڭ ئاۋۋال ياپېشىل ئوت - چۆپلەر ئۆسكەن بىر تۈزلەڭلىكتىن ئۆتتۈم، بۇ يەردە تېخى ئېچىلمىغان چوڭ بىر پارچە يايلاق بار ئىكەن. ئارقىدىنلا تاشقا يېتىپ كەلدىم. بۇ بوستانلىقنىڭ كۆلىمى چياۋزىدىكى بوستانلىق بىلەن ئوخشاش ئىدى، لېكىن دېھقانلارنىڭ ئۇرالغۇلىرى كۆپ ھەم تارقاق ئىكەن، سۇغىرىشقا ئىشلىتىلىدىغان سۈيى نەنەنە تېغىدىكى قار - مۇزلاردىن ھاسىل بولغان دەريادىن كېلىدىكەن، بىر قىسمى شەرقىي جەنۇب ئەتراپىدىكى ئېدىرلىق ئېتىكىدىن ئېتىلىپ چىققان بۇلاق سۈيى ئىكەن. ناھايىتى ئېنىقكى، دەل مۇشۇ بۇلاقنىڭ مەنبەسى خېلى بۇرۇنلا كىشىلەرنىڭ شەرقىي جەنۇبتىكى 5 مىل كېلىدىغان جايدا پائالىيەت ئېلىپ بېرىشىغا ئىمكانىيەت يارىتىپ بەرگەن. ئۆلچەپ - سىزغۇچىنىڭ دېيىشىچە، ھازىر ئۇ يەردە پەقەت بەزى توپا دۆۋىلىرىلا بار بولۇپ، ئۇ مۇزلۇق ئېقىتىپ كەلگەن لاي ۋە تاشلارنىڭ دۆۋىسىگە سېغىز توپىدىن سېلىنغان قەدىمىي خارابىلىكتەك كۆرۈنىدىكەن.

«كېچىك مىڭتۆي» تاش كېمىر ئىبادەتخانىسى

تاشدا يۇقىرىدا تىلغا ئېلىپ ئۆتكەن تاشيول لىنىيەسىنى ئۇچراتتۇق، بۇ يول ئەنشى، شىمالىي شىنجاڭ ۋە موڭغۇلىيەدىن كېلىدىغان ھەمدە سايدام ئېگىزلىكىدىن ئۆتۈپ شىزاڭغا بارىدىغان يول بىلەن تۇتاشتۇرۇۋېتىلگەن. ئەتىسى 10 مىلدىن ئارتۇق يول يۈرگەندىن كېيىن تاشى دەرياسىنىڭ سول قىرغىقىغا يامىشىپ چىقتۇق، چوڭقۇرلاۋاتقان دەريا قىنىنىڭ



11 - رەسىم تاشنىڭ يۇقىرىسىدىكى كىچىك مىڭئۆي تاش كېمىرلىرى، غەربتىن شىمالغا قارىغاندىكى كۆرۈنۈشى

ئۈدۈلىدىكى قورام تاشلىق تىك قىيادا تەخمىنەن ئۈندەك كىچىك تاش كېمىر بار ئىكەن (11 - رەسىمگە قاراڭ)، «كىچىك مىڭئۆي» دېگەن ئىسىم مۇشۇنىڭدىن كېلىپ چىققانكەن. بۇ ئىسىم مۇ دەل جايىدا قويۇلغان. چۈنكى، بۇ تاش كېمىرلەر ئىچىگە سىزىلغان تام رەسىملىرىنىڭ كۆپ قىسمى ئېغىر دەرىجىدە بۇزۇلغان بولسىمۇ، ئۇلارنىڭ ئاساسىي مەزمۇنى ۋە ئۇسلۇبى دۇنخۋاڭ مىڭئۆيلىرىدىكى ئاشۇ كىچىك تىپتىكى تاش كېمىرلەردىكى تام رەسىملىرىگە ئىنتايىن ئوخشاش، كېيىنكىسىنىڭ يىل دەۋرى تاڭ سۇلالىسىنىڭ ئاخىرى ۋە ئۇنىڭدىن كېيىنكى دەۋرلەرگە توغرا كېلىدۇ. كۆلىمى 16 فۇتتىن ئاشىدىغان بىر مۇ تاش كېمىر يوق بولۇپ، ئۇلارنىڭ كۆپ قىسمى ئاران 10 ~ 12 فۇت ئەتراپىدا، ھازىرغىچە ساقلىنىپ قالغان يۇلما سۇۋاق لاي ھەيكەللەردىن قارىغاندا، بارلىق تاش كېمىرلەرنىڭ ھەممىسى رېمونت قىلىنغان.

تاشى دەرياسى جىلغىسىدىكى «قورغان»
بۇ يەردە ئەستايىدىل تەكشۈرۈش ئېلىپ بېرىشنىڭ

زۆرۈرىيىتى يوقلۇقىنى نەزەرگە ئېلىپ، كىچىك مىڭئۆيىنىڭ يۇقىرىسىدىكى دەريا سۈيى ئېقىپ ئۆتىدىغان سىرتقى جىلغىنى داۋاملىق كەزدۈق، بۇ جىلغا ئەگرى - توقاي بولۇپ، مەنزىرىسى خۇددى رەسىملەردىكىدەكلا ئىدى. تاشدىن 15 مىل يۇقىرىغا ساڭخاتىدىن كېيىن، ئىككى تەرەپتىكى ھەرە چىشى شەكىللىك تىك يار ئارىسىدىكى يول بارغانسېرى تارلىشىشقا باشلىدى، قارىماققا ئىنتايىن قەدىمىي غايەت زور تاش تام جىلغىنىڭ ئاستى تەرىپىدە تىك نۇرغاندەك كۆرۈنەتتى. تەخمىنەن 250 يارد ئېگىزلىكتىكى تىك يانباغرىدىن شەرق تەرەپتىكى جىلغىغا قارىدۇق. بۇ مۇھىم قاتناش يولىنى توسۇش ئۈچۈن لايىھىلەنگەن تەرتىپلىك «قورغان» (Chiusa) بولۇپ، دائىم جەنۇب تەرەپتىن ئۆشتۈمۈتۈت تاجاۋۇز قىلىپ كىرىدىغانلار دەل مۇشۇ يول ئارقىلىق شىمال تەرەپتىكىلەرگە تەھدىت سالاتتى. بۇ خىل ئۆشتۈمۈتۈت تاجاۋۇز قىلىپ كىرىش تاكى 1894 - يىلىغىچە ئۇدا يۈز بېرىپ تۇرغان، تۇڭگان توپىلاڭچىلىرىنىڭ تاشىغا قىلغان ئۆشتۈمۈتۈت تاجاۋۇزىمۇ بۇ نۇقتىنى ئېنىق ئىسپاتلاپ بېرىدۇ. تاش شەھەر ھەمدە بۇ تاغلىق رايونلارنىڭ باشقا جايلىرىدا قۇرۇلغان ئۆزگارا ئوخشىشىپ كېتىدىغان مۇداپىئە ئىستېھكاملىرى ئۈچۈن ياسالغان يوللارنى قوشقاندا، شۇنى پەرەز قىلىدىمكى، سۇجۇدىن دۇنخۇاڭغا بارىدىغان قەدىمىي قاتناش لىنىيەسىدىكى خەنزۇلار ئولتۇراقلاشقان مەھەللىلەر بۇرۇن چوقۇم سايدام ئېگىزلىكى ۋە چوڭقۇر جىلغىدىكىلەرنىڭ ئۆشتۈمۈتۈت تاجاۋۇزچىلىقىغا ئۇچرىغان، بۇ خىل ئۆشتۈمۈتۈت تاجاۋۇزچىلىق شىمالىي ۋە غەربىي چوڭ قۇملۇقتىكى غۇزلارنىڭ تاجاۋۇزچىلىقىدەكلا كۆپ بولغان بولۇشى مۇمكىن.

تۈمەنپۈت جىلغىسىدىكى تاش كېمىرلەرگە قاراپ يۈرۈش
بۇ جىلغىنىڭ يۇقىرى تەرىپىدىكى دەريا ۋادىسى ئازراق
كېڭىيىشكە باشلىغان بولسىمۇ، يەنىلا قاقاس ھالەتتە ئىدى.

تەخمىنەن 2 مىل ماڭغاندىن كېيىن، يۇقىرىغا ماڭىدىغان يول دەريانىڭ ئوڭ قىرغىقىدىكى كىچىك ئويمانلىققا تۇتىشىدۇ. بۇ يەردە چاتقال ۋە دەل - دەرەخلەر ئۆسكەن بولۇپ، «ئېشەكمەدىكى پەشتىقى» دېيىلىدىكەن. بۇ يەردە دەريا يولىدىن باشقا يەنە ئىنتايىن چوڭقۇر، كىرمەك تەس بىر جىلغا بار. جىلغىنىڭ ئىككى تەرەپ يانتۇلۇقى گەرچە ئۇزۇنغا سوزۇلغان بولسىمۇ، ئەمما پەيدىنپەي يۇقىرى كۆتۈرۈلگەن، جىلغا شۇ چايدىن كېڭىيىپ كەڭ ھەم قۇرۇق قاقشال ھالەتتىكى شېغىللىق تۆپىلىكنى ھاسىل قىلىپ، جەنۇبقا يۈزلەنگەن چەت ياقىدىكى ئۈچىنچى بىر ئېگىزلىكنى پەيدا قىلغان. مېنىڭ قارىشىمچە، ئېشەكمەدىكى پەشتىقىغا ئوخشاش مۇشۇنداق مۇنبەت يەر (ئۇ قاقاسلىق ھەم شېغىللىق چۆل - باياۋاننى، يېتەرلىك چارۋىچىلىق مەيدانى ۋە يېقىلغۇ مەنبەسى بىلەن تەمىنلىگەن) تۈمەنبۇت جىلغىسىدىكى تاش غارلارنى ئەۋزەل شارائىت بىلەن تەمىنلىگەن. دەريا ۋادىسىنىڭ ئوڭ قىرغىقىدىكى ئاستا - ئاستا ئېگىزلەۋاتقان شېغىل سايلىقتىن يۇقىرىغا قاراپ تەخمىنەن 4 مىل ماڭغاندىن كېيىن، دەريا جىلغىسىغا جايلاشقان ھېلىقى يەرگە يېتىپ كېلىپ، بىر جىلغىنىڭ ئىچىگە كىرىدۇ. بۇ جىلغا ئارقىلىق ھېچقانداق كۈچمەستىنلا ھېلىقى بۇددا دىنى خارابىسىگە بارغىلى بولاتتى. ئەمما، دۇنخۇاڭدا ئېرىشكەن ئۇچۇرلىرىم مېنى ئەندىشىگە سالدى، بۇ يەردىكى تاش غار ئىبادەتخانىلىرىنى كۆلەم ۋە مۇھىملىق جەھەتتە دۇنخۇاڭدىكى مىڭئۆيلەر بىلەن ھەرگىز سېلىشتۇرۇشقا بولمايتتى. ئۇنىڭ كۆلىمىنىڭ كىچىكلىكىنى ناچار مۇھىت كەلتۈرۈپ چىقارغاندەك قىلىدۇ. ئۇ مەندە كۈچلۈك تەسىر قالدۇردى.

تۈمەنبۇت جىلغىسىدىكى تاش كېمىرلەرنىڭ ئەھۋالى
 جىلغىنىڭ ئاستى قىسمىنىڭ كەڭلىكى ئارانلا 200 يارد
 بولۇپ، ئېگىزگە ئۆرلىگەنسىمۇ جىلغا شۇنچە تارايىدۇ. تاش

قەلئەنىڭ يۇقىرىسىدىكى قارلىق تاغدىن ئېقىپ چۈشكەن دەريا سۈيى جىلغىنى بىرنەچچە تىك يارغا بۆلۈۋەتكەندى. تاش غارلار مۇشۇ تىك يارلارغا قېزىلغان بولۇپ، 1/4 مىلدىن ئارتۇق يەرگىچە سوزۇلغان. جىلغىنىڭ ئاستى قىسمىدىكى بىر پارچە تار مېۋىلىك باغ ۋە تېرىلغۇ يەر 100 فۇت ئېگىزلىكتىكى قىيا تاش ۋە كۈستى تەرەپتە قېزىلغان قاپقارا غارلارنى تېخىمۇ گەۋدىلەندۈرۈپ، يەنىمۇ ئېگىز كۆرسىتىپ تۇراتتى. بىر كىچىك ئېرىق مېۋىلىك باغ ۋە تېرىلغۇ يەردىن ئېقىپ ئۆتەتتى، تىك يانتۇ يەرلەرنىڭ ھەممىسىدە ئۇپراپ كەتكەن تاش پارچىلىرى بولۇپ، يۇقىرىقى ئېگىز پەشتاققىچە سوزۇلغانىدى. پەقەت شېغىللار بىلەن ئوشقان دەريا قىنىدىن ئېقىۋاتقان دەريا سۈيىنىڭ شىر - شىر ئاۋازىلا، بۇ قاقاسلىققا ھاياتىي كۈچ بېغىشلاۋاتقانداك قىلاتتى. بۇ دەريا سۈيى شەرقىي جەنۇب تەرەپتىكى تاشلىقتىن ئېقىپ چىققان، بۇ مەنزىرە خىلۋەت ھەم جىمجىت تاغ ئېتىكى ئاستىدىكى كىچىك ئۆيمانلىق بىلەن بىللە



12 - رەسىم تۈمەنبۇت جىلغىسىدىكى دەريا قىرغىقىنىڭ ئوڭ تەرىپىدىكى تاش غار ئىبادەتخانىسى، شەرقتىن غەربكە قارىغاندىكى كۆرۈنۈشى

بىر خىل گارمونىيەلىك كارتىننى شەكىللەندۈرگەن. گەرچە تاش كېمىرلەرنىڭ ئىچكى قىسمى خېلى بۇرۇنلا ئېغىر ۋەيرانچىلىققا ئۇچرىغان بولسىمۇ، لېكىن ئوڭ قىرغاق تىك ئېگىزلىكتىكى ئۈستى ئوچۇق ھۇجرىدا يەنىلا نۇرغۇن بۇت تەكچىلىرى ۋە بۇددا مۇنارلىرى ماقلانغان (12 - رەسىمگە قاراڭ) بولۇپ، قارىغاندا خېلى ياخشى رېمونت قىلىنغاندەك قىلاتتى. بۇلار تاش كېمىردىكى ئۈچ تويىن مۇخلىسىنىڭ يېقىملىق ئىپادىسى بىلەن قوشۇلۇپ، ئورتاق بىر خىل دىنىي كەيپىياتنى نامايان قىلغانىدى.


جەنۇب تەرەپتىكى ئېگىز تاغ جىلغىسىدىن ھەمدە ئېگىزلىك رايونىدىن كەلگەن موڭغۇللارنىڭ ئېتىقادى ۋە ساداقەتمەنلىك بىلەن سەدىقە بېرىشى نەتىجىسىدە ئىبادەتخانا ياخشى قوغدىلانغان ۋە رېمونت قىلىنغانىدى. بۇ ئۈچ نەپەر تويىن مۇخلىسى ئۆزلىرىنى بۇ ئىبادەتخانىنى قوغداۋاتقىلى 30 يىلدىن ئارتۇق ۋاقىت بولدى، دەپ قارايدىكەن، لېكىن ئۇلار ئۆزلىرى قوغداۋاتقان جاينىڭ تارىخى توغرىسىدا ھېچ نەرسىنى بىلمەيدىكەن. كۆپلىگەن بېشارەتلەردىن قارىغاندا، ئىبادەتخانا تۈپرىكىنىڭ ئۈنۈمسىزلىكى ۋە خىلوۋەت ئورۇنغا جايلاشقانلىقى سەۋەبىدىن تۇڭگانلارنىڭ ئۈستۈمۈت تاجاۋۇزچىلىقىدىن قۇتۇلۇپ قالغان.

ئوڭ قىرغاقنىڭ ئاستىدىكى تاش كېمىرلەر تۈمەنبۇت جىلغىسىدىكى تاش كېمىرلەرنىڭ كۆلىمى كىچىك بولسىمۇ، لېكىن ئۇنىڭدىكى ئاساسلىق ئىمارەتلەرنىڭ جايلىشىشى ۋە بېزىلىش سەنئىتى يۇقىرىدا ئېيتىپ ئۆتكەن مىڭئۆيلەرنىڭ ئادەتتىكى تىپلىرىغا ئەڭ يېقىن كېلىدۇ. كېيىنكىسىنىڭ دەۋرى تەخمىنەن مىلادىيە 9 - 10 - ئەسىرلەرگە توغرا كېلىدۇ. 12 - رەسىمدىن كۆرۈۋېلىشقا بولىدۇكى، دەريانىڭ ئوڭ قىرغىقىدىكى تاش غارلار ئىككى

قەۋەتكە بۆلۈنگەن بولۇپ، ئاستىنقى قەۋىتى بىر يانتۇلۇقتا كولانغان، دەريا قىنىدىن تەخمىنەن 20 فوت ئېگىزلىكتە ئىدى، ئۈستۈنكى قەۋىتى ئۆۋەنكى قەۋەتتىن تەخمىنەن 50 ~ 60 فوت ئېگىزلىكتىكى گورىزونتال سىزىق ئۈستىگە كولانغان. تۆۋەن قەۋىتى بەش ئاساسلىق غاردىن تەشكىل تاپقان بولۇپ، شەرقىي جەنۇب تەرەپتىن باشلانغان. ئۇلارنىڭ ئىچىدىكى بىرىسىدە ئولتۇرغان ھالەتتىكى ناھايىتى زور بىر بۇت بار بولۇپ، ئېگىزلىكى يۇقىرىقى بىر قەۋەتكە تەڭ كېلىدۇ، ئۇ X VII نومۇرلۇق كېمىر بىلەن تۇتىشىدۇ. يەنە بىر كېمىرنىڭ ئىچىدە نېرۋانا بۇنىنىڭ چوڭ سۈرىتى بار بولۇپ، ئومۇمىي ئۇزۇنلۇقى 30 فوت كېلىدۇ. بۇ ئىككى مەرتىۋىلىك بۇت تۈمەنبۇت جىلغىسىدىكى باشقا يۇلما سۇۋاق لاي بۇتلارغا ئوخشاش، ھەممىسىلا كەڭ كۆلەملىك رېمونت قىلىنىپ ئەسلىگە كەلتۈرۈلگەن، شۇنىڭ بىلەن بۇ مەرتىۋىلىك بۇتلارنىڭ ھازىرقى قىياپىتى بارلىققا كەلگەن تۆۋەن قەۋەتتىكى بەش غارنىڭ ئالدىغا ئايۋان چىقىرىلغانلىقتىن، يورۇقلۇق توسۇلۇپ قالغان ئۇنىڭ ئۈستىگە يېقىلغان كۈجە ھەم شامالارنىڭ ئىسى تۈپەيلى تۇخۇم پېچى بىلەن تەڭشەلگەن رەڭ ۋە بوياق تام رەسىملىرىنى كۆزىتىش ئىنتايىن تەس ئىدى. چوڭراق بېزەش تاختىسىدىكى رەسىملەردە ئىپادىلەنگىنى يەنىلا بۇت ۋە بۇدساتۋا ئوبرازلىرى بولۇپ، چاسا رامكىنىڭ ئىچىگە سىزىلغان، بۇ خىل چاسا رامكا يۇمىلاق ياكى ئېللىپس شەكىلىدىكى ئۆسۈملۈك نەقىشى چۆرىدەپ تۇرىدۇ. مېنىڭچە، بۇ رەسىملەرنىڭ بىر قىسمى شىزاڭچە ئۆسۈلۈپنىڭ تەسىرىگە ئۇچرىغان. ئاستىنقى قەۋەتتىكى ئاساسلىق كېمىرلەر يېڭى تام رەسىملىرىنى ئۆز ئىچىگە ئالدىغان بەش - ئالتە كىچىك كېمىر بىلەن قوشۇلۇپ، بۈگۈنكى كۈندە بۇددا راھىبلىرى ۋە تاۋاپ قىلغۇچىلارنى ئەڭ قىزىقتۇرىدىغان ئورۇن بولۇپ قالغاندەك تۇرىدۇ.

ئوڭ قىرغاقنىڭ ئۈستىدىكى كېمىرلەر

ئۈستى قەۋەتتىكى كېمىرلەر تاغ جىنىسى ئۈستىدىكى پەلەمپەيلەرنى قېزىش ئارقىلىق ياسالغان. بۇ قەۋەتتىكى بەزى كىچىك غارلار بۇددا راھىبلىرىنىڭ ئۆيى قىلىنغان، 12 - رەسىمنىڭ ئوڭ تەرىپىدە ئاشۇ كىچىك كېمىرلەرنى كۆرۈۋالغىلى بولىدۇ. لىڭشىپ تۇرغان بىر كۆۋرۈك ئارقىلىق، چوڭقۇر تىك يار يېرىقلىرىدىن ھالقىپ ئۆتۈش ھەمدە ئالدى ئورۇلۇپ چۈشكەن غار ئارقىلىق ئاددىيلا ياسالغان كارىدۇرغا كەلدۇق. ئۇنىڭدىن كېيىن بىر يۆنىلىشتە قېزىلغان كېمىر ئىبادەتخانا X ~ XI نىڭ شىمالىي چېتىگە يېتىپ كەلدۇق، بۇ غارلارنىڭ ھەممىسى ئوخشاش بىر گورىزونتال سىزىق ئۈستىگە جايلاشقان. بارلىق كېمىرلەر چاسا شەكىلىدىكى بىر ساراي ۋە چاسا شەكىلگە



13 - رەسىم تۈمەننۇت جىلغىسى II V X دىكى ئالدىنقى زالىنىڭ غەربىي شىمالىي تېمى ۋە شەرقىي شىمالىي تېمىدىكى رەسىملەر

يېقىنراق بىر نەچچە سارايدىن تەركىب تاپقان بولۇپ، يان تەرىپىنىڭ ئۇزۇنلۇقى 20 فۇتتىن 32 فۇتقىچە ئىدى، ساراينىڭ كەڭلىكى بىلەن ماس كېلىدىغان ئالدى ھۇجرا ئوتتۇرا ھال چوڭقۇرلۇقتا بولۇپ، ئۇنىڭ بىلەن ساراي قىسقا ھەم كەڭ بىر يول ئارقىلىق تۇتىشىپ تۇرىدۇ. ئېگىز پېشايۋان ياكى سىرتقى ئايۋاننىڭ مۇكەممەل ساقلانغان يېرىنىڭ چوڭقۇرلۇقى 20 ~ 30 فۇت بولۇپ، قۇياش نۇرى ۋە ھاۋا ئېگىز ھەم تىك ياردىن كىرىدىكەن، 12 - رەسىمدىن ئۇلارنىڭ ئېغىزىنى كۆرگىلى بولىدۇ. بۇ ئىبادەتخانىلار ئەسلىدە قىيا تاشنىڭ ئالدى تەرىپىگە ھاك لاي بىلەن يۆلەپ سېلىنغان يوللار ئارقىلىق تۇتىشىپ تۇرىدىكەن، ئۆرۈلۈپ چۈشكەن، مېڭىش ئىمكانىيىتى بولمىغان كارىدوردىن كېيىنكى مەزگىلدە قىيا تاشنى يۈزۈپ ئالدى ھۇجرا بىلەن تۇتىشىدىغان قوپال بىر يول چىقىرىلغان. بۇنى بۇزۇلۇپ كەتكەن نام رەسىمىدىن كۆرۈۋالغىلى بولىدۇ (13 - رەسىمگە قاراڭ). بارلىق ئىبادەتخانىلارنىڭ جايلاشتۇرۇلۇش جەھەتتىكى بۇ خىل ئوخشاشلىقى، ئۇلارنىڭ مۇئەييەن بىر لايىھەگە ئاساسەن ياسالغانلىقى، ئۇنىڭ ئۈستىگە ۋاقىت جەھەتتىمۇ ئۈنچىلىك پەرقلەنمەيدىغانلىقىنى چۈشەندۈرىدۇ. بۇ نوقتىدىن، ئۇلارنىڭ بىرەش ئۇسلۇبىنىڭمۇ ئوخشاشلىقىنى كۆرۈۋېلىشقا بولىدۇ.

تام رەسىملىرىنىڭ تېمىسى

بارلىق تاش كېمىرلەردىكى تۇخۇم يېلىمى ئىشلىتىپ سىزىلغان تام رەسىملەر ئۇسلۇب جەھەتتە دۇنخۋاڭ مىڭئۆيىدىكى تام رەسىملەرگە ئوخشىشىپ كېتىدۇ. كارىدورنىڭ بىر يېنىدىكى تامغا ئەرلەرنىڭ ھەيكىلى چىقىرىلغان بولۇپ، ئۇچىسىغا تۇتۇق قىزىل رەڭلىك نىمچە، بېشىغا كەڭ زىغىزلىق قارا دوپپا كىيگۈزۈلگەن. يەنە بىر تەرەپكە بىر قاتار ئايالچە ھەيكەللەر چىقىرىلغان بولۇپ، ئۇلارغا كەڭ يەڭلىك كىيىم كىيگۈزۈلگەن، چاچلىرى ئىنتايىن نەپىس زىننەتلەنگەن، يۇمىلاق بۆكلىرىنىڭ

ئەتراپىغا گۈل غۇنچىلار قىستۇرۇلۇپ، لېنتا تاقالغان. دۇنخۇاڭدىكى مىڭئۆيلەرنى تەكشۈرۈش ئارقىلىق، بىز بۇ تام رەسىملىرىنىڭ 10 - ئەسىردە دۇنخۇاڭ رايونىدا سودا بولغان كىيىم - كېچەكلەرنىڭ نۇسخىسى بىلەن مۇناسىۋەتلىك ئىكەنلىكىنى ئېنىق ئايدىڭلاشتۇرۇۋالالايمىز. سەدىقە بۇيۇملىرىنى كۆتۈرۈشۈپ تۇرغانلارنىڭ رەسىملىرى ساراينغا كىرىدىغان ئېغىزنىڭ ئىككى تەرىپىدىكى تامغىمۇ سىزىلغان بولۇپ، ئۇلار دۇنخۇاڭدىكى مىڭئۆينىڭ بەزى كېمىرلىرىدىكى تام رەسىملىرىنىڭ تىپىغا ئوخشىشىپ كېتىدۇ، تام رەسىملەردە ئىپادىلەنگىنى ئەر - ئايال سەدىقە بەرگۈچىلەرنىڭ پوتىرتى ئىدى. ساراي ۋە ئالدى ھۇجرىدىكى ئاملارغا ھەشەمەتلىك ھەم پۈزۈر كىيىنگەن، كۈنلۈك ئاستىدا كېتىۋاتقان بىرقاتار چوڭ بۇدساتۋالارنىڭ ھەيكىلى سىزىلغان (14 - رەسىمگە قاراڭ) ياكى ھەر خىل بېزەكلىك كۆرۈنۈشلەر سىزىلغان بولۇپ، ئۈستىگە ئوخشىشىپ كېتىدىغان بۇددا ساماۋى قەسىرلىرى مەنزىرىسى (13 - رەسىمگە قاراڭ) چۈشۈرۈلگەن، ئۈستىدىن باشقا بۇدداى



14 - رەسىم تۈمەنبۇت جىلغىسى VIII دىكى ئالدى زالىنىڭ شەرقىي شىمالىي تېمى ۋە غەربىي شىمالىي تېمىدىكى رەسىملەر

بۇدساتۋالار ئارىغا ئېلىۋالغان كۆرۈنۈشمۇ بار (14 - رەسىم) ئىدى. شۇنداقلا چوڭ ئىپتىكى مەنچۈشىرى بۇدساتۋا ۋە سەمەنتەبەدەر بۇدساتۋالارنىڭ رەسىملىرىمۇ بار. بۇ خىل بېزەكچىلىك ئۇسلۇبىنى گەۋدىلەندۈرىدىغان ئاز ساندىكى ئۆلگىلىك رەسىملەرنى دۇنخۇاڭدىكى مىڭئۆيگە مۇناسىۋەتلىك تام رەسىملىرى بىلەن سېلىشتۇرغاندا، ئۇلارنىڭ ئۇسلۇب جەھەتتە ئوخشىشىپ كېتىدىغانلىقىنى كۆرۈۋالالايمىز. ئوخشاش ئەھۋال ئاشۇ خىل غەلىتە «مەنزىرە» رەسىمىدە ئىپادىلىنىپ چىققان، مەن يۇقىرىدا تەسۋىرلەپ ئۆتكەندەك، بۇ خىل رەسىمنى دۇنخۇاڭ مىڭئۆيىدىكى Ch. X VI تامدىن كۆرۈۋالغىلى بولىدۇ، بۇ يەردىكى مىڭئۆينىڭ ئىككى سارىيىنىڭ ئارقا تېمىدىن يەنە بىر قېتىم ئوخشاش ماتېرىيال ۋە تەپسىلاتلار بايقالدى.

خەنزۇ يېزىقى، قەدىمكى ئۇيغۇر يېزىقى، تىبەت يېزىقىدىكى بېغىشلىمىلار

XII كارىدورنىڭ سول تەرىپىدىكى رەڭسىز يولما سۇۋاق بىلەن بېزەلگەن تامغا نۇرغۇن خەنزۇ يېزىقى، قەدىمكى ئۇيغۇر يېزىقى ھەمدە تىبەت يېزىقىدىكى بېغىشلىمىلار يېزىلغان بولۇپ، يەنە بىر يېرىدە ئەرەب يېزىقىمۇ ئۇچرايدۇ. خەنزۇ يېزىقىدىكى يىلنامە خاتىرىلەنگەن ئاشۇ قىسمىنى جياڭ بەگمگە كۆپەيتكۈزۈۋالدىم، بۇ ئەڭ ئاخىرقى بىر موڭغۇل پادىشاھىنىڭ جىشۇن ۋە جىجىڭ يىللىرىدا ھۆكۈم سۈرگەنلىكىنى (مىلادىيە 1330 - 1333 - يىللار، 1341 - 1368 - يىللار) ئىسپاتلاپ بېرەتتى. يېقىن ئارىلىقتىكى كىچىك غار XIII دىكى رەسىملەر پۈتۈنلەي تۈپەن دىنىنىڭ تام رەسىملىرى ۋە لاي ھەيكەللىرىگە ئۆزگەرتىلگەن. ساداقەتمەن تۈپەن دىنى مۇخلىسلىرى بىر بۇلۇڭغا بىر دۆۋە يولما لاي ھەيكەل بېزەك تاختىسىنى قويغان بولۇپ، ئۇلارنىڭ ھەممىسى بىر قېلىپتىن چىققان، ئۈستىگە بۇت تەكچىسىدە ئېتىكاپتا ئولتۇرغان مەبۇد سىزىلغان. ئاڭلاشلارغا

قارىغاندا، ئۇلار يېڭىدىن ھاك لاي سۈرۈلۈشتىن بۇرۇن بىر تامدىن يۆتكىۋېتىلگەنكەن. ئەمەلىيەتتە، مەن 1914 - يىلى گەنجۇنىڭ جەنۇبىدىكى ئات تۇپىقى ئىبادەتخانىسى (马蹄寺)دىكى تاش كېمىر ئىبادەتخانىسىنىڭ بىر غارىدا مۇشۇنىڭغا ئوخشاش كېمىر بېزىكىنى بايقىغانىدىم، بۇ ئىبادەتخانىنىڭ دەۋرىنى سۇڭ دەۋرىگىچە سۈرۈشكە بولىدۇ. بۇ بېزەك تاختايلارنىڭ بۇنچىلىك كىچىك بولۇشىغا كەلسەك (تەخمىنەن 2.3×1.5 دىيۈم)، ئۇلارنىڭ بىر خىل ھۆرمەت بۇيۇملىرى قىلىپ ئىشلىتىلگەنلىكىنى قىياس قىلىش مۇمكىن.

X VI قەسىردىكى تام رەسىملەر

X VI غاردىكى قەسىردە ئىنتايىن يۇقىرى ماھارەت بىلەن سىزىلغان تام رەسىمى بار، ئەمما يورۇقلۇق بەك سۇس بولغاچقا، مەن ئۇلارنى سۈرەتكە تارتىشقا ئامالسىز قالدىم. پاسىل تامنىڭ ھەربىر يۈزىگە نەرسىنىڭ ئىككى پارچە مەنزىرىسى چۈشۈرۈلگەن تام رەسىملەر سىزىلغان، شەرق تەرەپتىكى ئارقا تامدا بىر خىل «مەنزىرە» رەسىمنىڭ قىسمى بىر تەرىپى ساقلىنىپ قالغان. قەسىرنىڭ كىرىش ئېغىزىغا تۇتىشىدىغان سول تەرەپتىكى تام رەسىملىرىدىن بايقالغان قەدىمكى ئۇيغۇر يېزىقى (ياكى موڭغۇل يېزىقى؟)، تىبەت يېزىقى ۋە خەنزۇ يېزىقىدىكى بېغىشلىمىلارنىڭ ھەممىسىدە دېگۈدەكلا يىلنامە يوق ئىكەن. يۇقىرىدا تىلغا ئېلىپ ئۆتكەن X VII ئىبادەتخانا قەسىرىدە ئېتىكاپتا ئولتۇرغان كاتتا بۇت ھەيكىلىنىڭ ئۈستۈنكى قىسمى ساقلانغان بولۇپ، ساپ ئالتۇن يالىتىلغان باش قىسمىدىن يېقىندىلا قايتىدىن رېمونت قىلىنغان ئىزنىڭ بارلىقىنى كۆرۈۋالغىلى بولىدۇ. 13 - رەسىم ئالدىنقى زالىنىڭ سول (ياكى غەربىي شىمال تەرىپى) تەرىپىدىكى تامغا قايتىدىن تەقلىد قىلىپ سىزىلغان بېزەك نەقىشلىك رەسىمدە شىرغا مىنگەن مەنچۈشىرى بۇدساتۋانىڭ رەسىمى ھەم چوڭ، ھەم جانلىق سىزىلغان، ئۇنى ئىككى بۇدساتۋا ھەمپايە




15 - رەسىم تۈمەنبۇت جىلغىسى كىمىرىدىكى VIII X ئىچكى ساراغا كىرىدىغان ئى. -
 غىزىدىكى تام رەسىملەر ۋە پىلاستىر بۇت، بىر قىسمى قايتا رېمونت قىلىنغان

قىلىۋاتقان كۆرۈنۈشتە ئەكس ئەتكەندى، ئۇدۇلدا سەمەنتەبەدەر
 بۇدساتۋانىڭ رەسىمى بار ئىدى.

VIII X غاردىكى ھەيكەل ۋە تام رەسىملەر

بۈتكۈل بىر قاتاردىكىلەرنىڭ ئىچىدە VIII X ئىبادەتخانا ئەڭ
 چوڭى بولۇپ، نۆۋەندە ئۇنىڭ ئەھۋالىنى ئەتراپلىق بايان قىلىپ
 ئۆتىمىز. قەسىرنىڭ ئومۇمىي كۆلىمى 38×32 فۇت بولۇپ،
 تاغ جىنىسىغا كولانغان مەركىزىي تۈۋرۈكنىمۇ ئۆز ئىچىگە
 ئالىدۇ. تۈۋرۈكنىڭ ئۇلى 20 فۇت، 4 دىيۇم ئۇزۇنلۇقتا، 18 فۇت
 كەڭلىكتە، ئۇنىڭ تۆت تەرىپىنىڭ ھەر بىرىدە بىردىن ئۇيۇق بار.
 ئۇيۇقنىڭ ئىچىدە ئېتىكاپتا ئولتۇرغان بىر كاتتا بۇت بولۇپ،
 15 - رەسىمدىن ئۇنىڭ كۆپ قىسمىنىڭ ئاللىبۇرۇن قايتا
 رېمونت قىلىنغانلىقىنى كۆرۈۋالغىلى بولىدۇ. ئۇنىڭ ئىككى
 تەرىپىگە قويۇلغان ھىمايە قىلغۇچى سىياقىدىكى ئىككى يۇلما
 لاي ھەيكەل ئاللىبۇرۇن بۇزۇۋېتىلگەن، ئەمما ئۇيۇقنىڭ ئىككى

تەرىپىدە يەنە باشقا ئىككى پارچە رەسىم بار. بۇنىڭدىن باشقا ئۇيۇققا يېقىن بۇددا رەسىمدىكى چوڭ يالقۇنلۇق ئوت نەقىشكە بۇددا مۇخلىسلىرىنىڭ ئىككى پارچە رەسىمى سىزىلغان، قەسىرنىڭ تېمى سەككىز پارچە رەسىم بىلەن بېزەلگەن، ھەربىر پارچىسىدا بىر بۇت بولۇپ، ئۇلارنى ھىمايە قىلغۇچى ئىككى بۇدساتۋا ھەيكىلى ئارىسىغا ئېلىۋالغان، ئۇلار بېشىدا نۇر چەمبىرىكى بار كىچىك بەش قاتار ھەيكەلنىڭ مەركىزىگە جايلاشقان ئىدى. كىيىم - كېچىكى ۋە ئارقا كۆرۈنۈشىنىڭ ئۆزگىرىشىنى ھەر خىل رەڭلەردىن (قارامتۇل سۆسۈن ۋە سۆسۈن يېشىل) پايدىلىنىپ ئىپادىلىگەن. شەرقىي تام ۋە بۇلۇڭدىكى كۆرۈنۈشلەردە، ھەشەمەتلىك بېزەلگەن بۇددا رەسىملىرى سىزىلغان ھەمدە خىلمۇخىل قىياپەتلەردە تەسۋىرلەنگەن. ئۇلارنىڭ ئوتتۇرىسىدا مايتىرى بۇددا بار ئىدى. ئوخشىشىپ كېتىدىغان گۈل ۋە مېۋە كۆتۈرۈۋالغان بۇدساتۋا رەسىملىرى سارايدىن ئالدى ھۇجرىغا كىرىدىغان يولغا 7 فۇت كېلىدىغان پاسل تامغا سىزىلغان. بۇ خىل رەسىملەر ئالدى ھۇجرىدىكى چوڭراق تاملاردىمۇ بار بولۇپ چوڭ - كىچىكلىكى ئادەملەر بىلەن تەڭ ئىدى، بۇنى 14 - رەسىمدىن كۆرۈۋالغىلى بولىدۇ. ئالدى ھۇجرىدىكى تامنىڭ يۈزى 29 فۇت ئۇزۇنلۇقتا، 10.5 فۇت كەڭلىكتە بولۇپ، ھەربىرىنىڭ ئۈستىدە بېزەلگەن بىردىن كۆرۈنۈش بار بولۇپ، ئۇنىڭغا سۆسۈن تەنلىك بۇت سىزىلغان، بۇ بۇت ئۆت قاتار بۇدساتۋانىڭ ئوتتۇرىسىدىكى مۇقەددەس سۈپىدا ئولتۇرغان (14 - رەسىمنىڭ سول تەرىپى). بۇتنىڭ ئالدىدىكى سۇپا (16 - رەسىمگە قاراڭ) ئۈستىگە رەڭلىك داستىخان يېپىلغان، ئۇنىڭ ئۈستىگە ئۈستى يېپىلغان چوڭ بىر تەخمىنە قويۇلغان بولۇپ، ئۇ چىرايلىق بېزەلگەن ئىككى كۆمۈرەكنىڭ ئوتتۇرىسىغا ئېلىنغان. كېيىنكىسى كۆيدۈرۈلگەن توپا رەڭلىك تەخسىگە ئوخشىتىپ سىزىلغان بولۇپ، ئۇنىڭ چىرايلىق شەكلى تۇچتىن ياسالغان كونا «ئاپتۇۋا» (Aptabas) غا ئىنتايىن



16 - رەسىم تۈمەنبۈت جىلغىسى كېمىرىدىكى VIII X ئالدى خانىنىڭ غەربىي شىمال تېمىدىكى تام رەسىملەر

ئوخشايدۇ. بۇ خىل نەرسىنى تارىم ئويمانلىقىدىكى ھەممە ئادەم بىلىدۇ. ئۇ 19 - ئەسىرنىڭ ئوتتۇرىلىرىغىچە داۋاملاشقان بولۇپ، ئاساسلىقى خوتەندە ياسىلىدۇ. كۆمۈرەك ۋە تەخسىلەردىكى قارا رەڭلىك ئىزنالارنى رەسىمگە تارتىپ چىقىرىش مۇمكىن ئەمەس ئىدى. مېنىڭچە، ئۇلار بىر خىل ئۆتمە - قاپارتما ئويمانچىلىقنىڭ ئۈنۈمىنى چىقىرىشنى ئويلىغان، بۇ قەدىمكى خوتەننىڭ سېرىق مىس قاچىلىرىدىكى بىر خىل ئالاھىدىلىك ھېسابلىنىدۇ. ئەڭ ئاخىرقىسى كارىدوردىكى تام رەسىملەر بولۇپ، چوڭقۇرلۇقى 20.5 فوت، كەڭلىكى 9 فوت 4 دىيۈم، سىزلىغىنى يۇقىرىدا تىلغا ئېلىپ ئۆتكەن ئاشۇ خىلدىكى تېۋىنغۇچىلار تىزمىسىدىن ئىبارەت.

ئوڭ قىرغاقتىكى باشقا كېمىرلەر

باشقا ئىبادەتخانىلار ئادەمنىڭ دىققىتىنى ئانچە تارتالمايدۇ. ئۇلارنىڭ كۆپچىلىكى ناھايىتى كىچىك بولۇپ، خىرە يورۇقلۇق چۈشۈپ تۇرىدىكەن، بولۇپمۇ X IX دىكىسى شۇنداق ئىكەن. بۇ كېمىرنىڭ قەسىرىدىكى پاسىل تامدا بېزەلگەن ئەرەش ئوردىسىنىڭ رەسمى بار ئىكەن، ئارقا تامدا چوڭ تىپتىكى «مەنزىرە» رەسمى سىزىلغان. قەسىرنىڭ كىرىش ئېغىزىنىڭ ئوڭ تەرەپ تېمىغا بىر تېۋىنغۇچىنىڭ بىر يان تەرىپى سىزىلغان بولۇپ، ئېگىز - پەس يېزىلغان توققۇز دانە براھىمى يېزىقى بار ئىكەن. بۇ قىزىقارلىق ئىسپاتلار بۇ ئىبادەتخانىلارنىڭ ئۈدۈن ئىلى ئىشلىتىلىشتىن توختاشتىن بۇرۇن سېلىنغانلىقىنى دەلىللەپ بېرىدۇ. غار X X - XII X نىڭ ئالدى ھۇجرىسى ياكى كارىدوردىكى تاملاردا بەزى خەنزۇچە بېغىشلىمىلار بار بولۇپ، يىل دەۋرى مىلادىيە 1332 - يىلى، 1353 - يىلى، 1357 - يىلى ۋە 1367 - يىللارغا توغرا كېلىدۇ. ئەڭ ئاخىرقى بىر غار XIII X دا خەنزۇچە بېغىشلىمىلار ئىنتايىن كۆپ، ھەممىسى جىجىڭ يىللىرىغا (1341 - 1368 - يىللار) غا تەۋە بولۇپ، بۇ يۈەن سۇلالىسىنىڭ ئاخىرقى باسقۇچلىرىغا يېقىن كېلىدۇ. قىزىقارلىق يېرى، كارىدوردىكى تېۋىنغۇچىلار سۈرىتىنىڭ ئۈستىدىكى قاينام ھاسىل قىلغان نەقىشلەر بولۇپ، يوقىرىدىكى ئىسپاتلارغا ئاساسلانغاندا، مېنىڭچە ئاخىرقى تىپتىكىسى ئۇيغۇر يېزىقىغا مەنسۇپ بولسا كېرەك.


سول قىرغاقتىكى تاش كېمىر ئىبادەتخانىلىرى

سول قىرغاقتىكى دەريا ۋادىسىنىڭ ئۈۋەن قىسمىدىن 60 ~ 80 فوت ئېگىزلىكتە بولۇپ، قاتار تىزىلغان جەمئىي 10 كېمىر بار (17 - رەسىمگە قاراڭ). ئۇنىڭدىكى ئىمارەتلەرنىڭ

ئورۇنلاشتۇرۇلۇشى ئوڭ قىرغاقتىكى كېمىرلەرگە ئاز - تولا ئوخشايدۇ، پەقەت كارىدور تارراق بولۇپ، بۇ قىسىمنى بەلكىم قىيا تاش يۈزىنىڭ ئۆرۈلۈپ چۈشكەنلىكى كەلتۈرۈپ چىقارغان بولۇشى مۇمكىن. بۇ تاش كېمىردىكى تام رەسىملەر قوپال سىزىپ چىقىلغان بولۇپ، قېلىپ ئىشلىتىلگەنلىكىنى بىلىۋېلىش ئاسان. بۇ نۇقتىنى كېمىرنىڭ قالايمىقان تىزىلىشى بىلەن بىرلەشتۈرگەندە، نىسبەتەن كېيىنرەك كۈلەنغان جاينىڭ ئىزىنى بىلىۋالغىلى بولىدۇ. شەرقىي جەنۇب تەرەپتىكى بىرىنچى قاتار كېمىرلەردىكى (I ~ VI) تام رەسىملىرىنىڭ ئاساسلىق مەزمۇنى يۇقىرىدا تەسۋىرلەپ ئۆتكەن ئوڭ قىرغاق كېمىردىكى تام رەسىملىرىدىن كۆپ پەرقلەنمەيدۇ. 18 - رەسىمدە ئىپادىلەنگىنى II ئىبادەتخانىنىڭ جەنۇب تەرىپىدىكى پاسىل تام بولۇپ، ئۇنىڭ ئۈستى تەرىپىگە بىر خىل «مەنزىرە» رەسىمى سىزىلغان. شۇنىڭ بىلەن بىللە، بۇ يەردە يەنە ئاشۇ خىلدىكى مەركىزىي تۈۋرۈك قۇرۇلمىسىنى كۆردۈق، بۇ خىل قۇرۇلما VI



17 - رەسىم ئۈمەنبۇت جىلغىسى دەريا قىرغىقىنىڭ سول تەرىپىدىكى تاش كېمىر ئىبادەتخانىسى، شىمال تەرىپىدىن قارىغاندىكى كۆرۈنۈشى



18 - رەسىم تۈمەنبۇت جىلغىسى غارى II دىكى ئىچكى سارىينىڭ شەرقىي جەنۇب تېمىدا ئىپادىلەنگەن رىۋايەتلىك نام رەسىمى

Ch. X دە بۇت تەكچىسىنىڭ ئارقىسىغا چىمىلدىق بىلەن يوشۇرۇپ قويۇلغان. 18 - رەسىمدىكى II دىكى كېمىر قەسىرنىڭ تېمىدىكى تۇشۇڭ قىيا تاش يۈزىنىڭ گۈمۈرۈلۈشى تۈپەيلى پەيدا بولغان بولۇشى مۇمكىن. بۇ خىل گۈمۈرۈلۈش كارىدورنى بۇزۇۋەتكەن ھەم ئەتراپتىكى غار ئارىلىقىدىن ئالدى ھۇجرىغا بارىدىغان ئۆتۈشمىنى خەتەرلىك ھالەتكە كەلتۈرۈپ قويغان.

غەربىي قىرغاق كېمىرلىرىدىكى يىلنامىلىك بېغىشلىمىلار دىققەت قىلىشقا ئەرزىيدىغىنى، بۇ بىر قاتار كېمىرنىڭ يىل دەۋرى كېيىنرەكتەك قىلىدۇ، بۇنى كېمىرلەرنىڭ ئىچىدىكى بىر قىسىم خەنزۇچە بېغىشلىمىلارنىڭ يىل دەۋرىدىن ئىسپاتلاشقا بولىدۇ. بۇ بېغىشلىمىلار يۈەن سۇلالىسىنىڭ ئاخىرقى مەزگىللىرىگە توغرا كېلىدۇ، ئۇلار بۇ غارنىڭ 14 - ئەسىرنىڭ

ئىككىنچى چارىكىدىن بۇرۇن قىزىلغانلىقىنى ئىسپاتلاپ بېرىدۇ. VII كېمىر بىر يېگانە ئىبادەتخانا بولۇپ، قارىماققا دەۋرى بىر قەدەر كېيىن ھەم ئومۇميۈزلۈك رېمونت قىلىنغانىكەن. ئۇنىڭ ئۈستىدىكى ئېگىز تىك يارغا بىر گۈرۈپپا كېمىرلەر (رەت نومۇرى VIII ~ X) جايلاشقان بولۇپ، ئۇنىڭدىكى تام رەسىملەرنىڭ دەۋرىمۇ مېنىڭچە خېلى كېيىن، بەزىلىرىنىڭ ئورنىغا ئاللىبۇرۇن ھازىرقى زامان تويىن دىنى تام رەسىملىرى ئالماشتۇرۇلغان. لېكىن X كېمىر (ئالدى ھۇجرىدا يەنە بەزى ئىپتىدائىي تېۋىنغۇچىلارنىڭ رەسىمى ساقلانغان)دا، بىر بۆلەك يىلنامىلىك بېغىشلىمىلار بولۇپ، جياڭ بېگىم بۇ يىلنامىنى تەي دىڭ (泰定، مىلادىيە 1324 ~ 1328 - يىل) دەپ ئوقۇدى.

تاش كېمىرنىڭ قىزىلغان دەۋرى

بۇ خارابىلىك توغرىسىدىكى مۇھاكىمىنى بىرنەچچە جۈملە بىلەن ئاخىرلاشتۇرۇشۇمۇ مۇمكىن. جياڭ بېگىمنىڭ بايانىدىن تۆۋەندىكىدەك خۇلاسەنى چىقاردىم: تام رەسىمنىڭ بىر تەرىپىگە يېزىلغان خەنزۇچە بېغىشلىمىلارغا ئاساسەن تۈمەنبۇت جىلغىسىغا جايلاشقان تاش كېمىر ئىبادەتخانىسى ئىچىدىكى ھېچقانداق بىر كېمىرنىڭ قىزىلغان يىل دەۋرىنى بېكىتىشكە بولمىدى. ئوڭ قىرغاقتىكى كۆپ قىسىم غارلارنىڭ يېزىلىش سەنئىتى جەھەتتىكى ئالاھىدىلىكىدىن قارىغاندا، بىز يۇقىرىدا تىلغا ئېلىپ ئۆتكەن دۇنخۋاڭ مىڭئۆيىدىكى 10 - ئەسىرگە تەۋە كېمىرلەر بىلەن ئاساسىي جەھەتتىن ئوخشاش دەۋردە قىزىلغان. تاڭغۇت يېزىقىدىكى بېغىشلىمىلارنىڭ كەم بولۇشى بەلكىم ناھايىتى ئەھمىيەتكە ئىگە بولسا كېرەك. لېكىن، VIII X غاردىكى قەدىمكى ئۇيغۇر يېزىقىدىكى بېغىشلىمىلاردىن باشقا، يەنە قەدىمكى ئۇيغۇرچە قاينام شەكىللىك بېزەكلەردىن ھازىر تىلغا ئېلىپ ئۆتكەن يىل دەۋرىنى مۆلچەرلەپ چىقىش ناھايىتى ئاسان. يىلنامىلىك خەنزۇچە بېغىشلىمىلار (ئۇلار يۈەن سۇلالىسىنىڭ

ئاخىرقى مەزگىللىرىدە مەزكۇر ئىبادەتخانىنى تاۋاپ قىلغۇچىلار قالدۇرۇپ كەتكەن تام رەسىملىرى) بۇ تاش كېمىر ئىبادەتخانىسىنىڭ يىل دەۋرىنى مىلادىيە 14 - ئەسىرنىڭ دەسلەپكى مەزگىللىرىگىچە قىياس قىلىش ئىمكانىيىتىنى ھازىرلاپ بېرىدۇ، XI X غاردىكى براھمى يېزىقىدىكى بېغىشلىمىلار تاش كېمىر ئىبادەتخانىسىنىڭ يىل دەۋرىنى تېخىمۇ ئالدىغا سۈرىدۇ. ئەلۋەتتە، زىيارەتچىلەر ئاشۇ تام رەسىملىرىنى قالدۇرۇپ كەتكەن دەۋردىن خېلى ۋاقىت ئۆتكەن بولغاچقا، ئۇلارنىڭ دەۋرىنى ئېنىقلاشقا ئامالسىزىمىز. ھەر جەھەتتىن قارىغاندىمۇ، بۇلارنىڭ ھەممىسى بۇ خارابىلىكنىڭ ئەينى ۋاقىتتا داڭلىق ئىسرىقخانا ئىكەنلىكىنى ئىسپاتلاپ تۇرۇپتۇ. بۇ يەنە كىشىلەرنىڭ جۇڭگونىڭ تارىخى كىتابلىرىدىن بۇ خارابىلىككە مۇناسىۋەتلىك بەزى ماتېرىياللارنى تېپىش ئۈمىدىنىڭ بارلىقىنىمۇ چۈشەندۈرۈپ بېرىدۇ. تاش كېمىر ئىبادەتخانىسىنىڭ خىلۋەت تاغدىكى ئورنى ھەمدە ھازىرقى ساقلىنىش ھالىتىدىن قارىغاندا، ئىشەنچلىك ھالدا شۇنداق خۇلاسە چىقىرىشقا بولىدۇ: ئۇ دۇنخۋاڭ ئەتراپىدىكى مىڭئۆي خارابىلىرىگە قارىغاندا ھالاكەت خاراكتېرلىك بۇزغۇنچىلىققا ئازراق ئۇچرىغان. ئەمما، بۇ يەردىن بۇددا دىنى نوم - سۇترالىرىغا مۇناسىۋەتلىك يادىكارلىقلارنى ئەسلا ئۇچراتقىلى بولمايدۇ.

ئىككىنچى باب

گەنسۇنىڭ غەربىي شىمال چېگراسى

1 - بۆلۈم سەددىچىن سېپىلى قوۋۇقىغا بېرىش

نەنسەننىڭ غەربىي قىسمىدىكى جۇغراپىيەلىك تەكشۈرۈش 1907 - يىلى 7 - ئاينىڭ 3 - كۈنى، تۈمەنبۇت جىلغىسىدىن يولغا چىقىپ، نەنسەننى بويلاپ غەربىي قىسىم ئېگىز تاغلىق رايونىدىكى ئېكسپېدىتسىيەنى باشلىۋەتتىم. تەكشۈرۈش ئارقىلىق توپا داۋانىنىڭ غەربىدىكى نەنسەننىڭ شۇ يەردىكى دەريا ۋادىسىنىڭ تەبىئىي شارائىتىغا توسقۇنلۇق قىلغانلىقىنى جەزملەشتۈردۈم. تاش دەرياسىنىڭ مەنبەسىدە ئۈچ بۇرجەكسىمان ئازگال بولۇپ، گەرچە ئۇلار ئاساسلىق دەريا ئېقىنىغا يېقىن بولسىمۇ، لېكىن قاقاسلىق ئىدى. ئاشۇ يەردىكى بىر يەر بۇرۇن بىر مەزگىل ئىشلىتىلگەندەك قىلاتتى، يەنى ئۇ تاشتىن قوپۇرۇلغان تاشلاندۇق قورغان ئىدى. خارابىلىك تاشتىن چۆرىمە تام قىلىپ قوپۇرۇلغان بولۇپ، تەخمىنەن 180 فوت ئەتراپىدا ئىدى. ئۇ يەردە مۇداپىئە رايونى بولغاندىن باشقا، بىر بۇلۇڭدا كۆزەتخانىمۇ بار ئىدى. ئۇنىڭدىن جىلغىنىڭ ئۈستىنى كۆزەتكىلى بولاتتى، جەنۇب تەرەپتىكى ئېگىز تاغدىن چۈشكەن يوللار مۇشۇ جايدا ئۇچرىشاتتى. بۇ خارابىلىكنىڭ دەۋرى قارماققا ئۇزۇن ئەمەس ئىدى، لېكىن ئۇ ھەربىي ئىشلاردا مۇھىم قىممەتكە ئىگە بولغان بولسا كېرەك.

چاڭما دەرياسى بوستانلىقى ۋە ئۇنىڭ شەرقىدىكى تاغلىق يەرلەر قاقاس تاشلىق ياكى شېغىللىق ئېگىزلىكتىن ئۇدا شەرققە قاراپ 50 مىل ماڭغاندىن كېيىن، چاڭمادىكى ئاۋات بوستانلىققا كەلدۇق، ئۇ سۇلې دەرياسى ئۆتمىدىغان كارىدور — نەنسەن تېغى تىزمىسى ئارقىلىق قاشقوۋۇق ناھىيەسىگە بارىدىغان جىلغىدىن 7000 فوت ئېگىزلىكتە ئىدى. ئەمما، دەريا ئۆتمىدىغان ئەڭ ئېگىز جاي ئۆتۈش مۇمكىن بولمايدىغان جىلغا ئىدى. ئۇ 19 ~ 20 مىڭ فوت ئېگىزلىكتىكى چاڭماننىڭ جەنۇبىغا جايلاشقان ئاساسىي تاغ تىزمىسى بولۇپ، مېڭشىقا بولىدىغان يول يوق ئىدى. تۆۋەنگە سوزۇلغان قىيالىقنىڭ ئۈستۈنكى بۆلىكىدىكى قاقاسلىقتا يەر ئۈستى سۈيىمۇ ئىنتايىن كەمچىل ئىدى. شۇڭا، چاڭما ئانچە مۇھىم جاي ھېسابلانمايتتى. ھازىر ناھايىتى ياخشى پەسىل بولسىمۇ، لېكىن بىز سۇلې دەرياسىنىڭ شەرقىدىكى تاغلىق يولدىن ئۆتكەندە ئىچىملىك سۇدىن ناھايىتى قىيىنالىدۇق. كۆرسىتىپ ئۆتۈشكە ئەرزىيدىغىنى، ئۆستەڭ جىلغىسى تاغ ئېغىزىدا ئۆتەڭ خارابىلىكىدىن ئېككىنى بايقىدىم. ئۇلار دەريا ۋادىسىدىكى يولدىن قوغدىنىش ئۈچۈن ئىشلىتىلگەن بولۇپ، ھازىرقى سۇ بار جاينىڭ ئەتراپىدا ئىدى. مانا بۇ ئەمەلىيەت بۇ كىچىك ئۆتەڭلەر سېلىنغاندىن كېيىنكى قۇرغاقلىشىشقا ئىسپات بولالايدۇ، دەپ قارايمەن.

توپا داۋان ئەتراپىدىكى ھاۋا كىلىماتى ئۆزگىرىشى بەيياڭخې دەرياسىنىڭ سىرتىدىكى شېغىللىق ئېگىزلىكتىن يۇقىرىغا قاراپ توپا داۋانغا كەلگەندە، كۆرۈنەرلىك ئۆزگىرىش يۈز بەردى. بۇ تاغ ئېغىزى نەنسەن كارىدورىدىن ئۆتمىدىغان ئاشۇ تاغ ئېغىزلىرىنىڭ ئەڭ غەربىدىكى بىر تاغ ئېغىزى ئىدى، بۇ يەرگە تۇتىشىدىغان كەڭ دەريا ۋادىسى بۈك - باراقسان غوت - چۆپ ۋە گۈل - چېچەكلەرگە پۈركەنگەن بولۇپ، ئادەمگە ئالپىس

تېخىدىكى يېپىنچا ئۆسۈملۈكلەرنى ئەسلىتەتتى. بۇ ھاۋا كىلىماتىدا روشەن ئۆزگىرىش بولغانلىقىنىڭ دەسلەپكى ئىپادىسى ئىدى. بۇ خىل ئەھۋالنى كېيىن نەنسەن تاغ تىزمىسىنىڭ شەرقىي جەنۇب تەرىپىدە كۆزەتتۈق، ئاشۇ تاغ ئېتىكىنىڭ شىمالىي قىسمىنىڭ كىلىماتى ناچارراق ئىدى. شۇ تاپتا بىز ئاسىيانىڭ كىندىك رايونى بولغان تارىم ئويمانلىقى ھەم ئۇنىڭ ئەتراپىدىكى سۇسىز رايونلارغا ۋەكىللىك قىلىدىغان چوڭ قۇرغاقچىلىق رايونىنىڭ شەرقىي جەنۇب چېگراسىنى ئارقىمىزدا قالدۇرۇپ، جۇڭگونىڭ ئەڭ غەربىي قىسمىغا كىردۇق. ئۇ گەرچە تىنچ ئوكياندىن خېلى يىراق بولسىمۇ، ئەمما ئادەمگە نەملىك دەرىجىسىنىڭ ئاللىبۇرۇن ئۆزلىگەنلىكىنى ھېس قىلدۇرۇپ تۇراتتى.

جىايۇگۈەن ئەتراپىدىكى تەبىئىي چېگرا پاسىلى

مۇھىمى شۇكى، بىز ئاسىيانىڭ ئىككى چوڭ بەلۋاغىنىڭ دەل مۇشۇ جايدا ئۇچرىشىدىغانلىقىنى ئېنىق تونۇپ يەتتۇق. چۈنكى، يېقىنقى 500 يىلدىن بۇيان، بۇ جۇغراپىيەلىك پاكىت بۇرۇن ئوتتۇرا ئاسىياغا كىرىدىغان غەربتىكى ئاساسلىق ئېغىز ھېسابلىنىدىغان بۇ جايعا تەسىر كۆرسەتكەن. مېنىڭ كۆرسىتىۋاتقىنىم داڭلىق جىايۇگۈەن بولۇپ، قەدىمىي قاشقوۋۇقنىڭ ھازىرقى زاماندىكى نامايەندىسى ئىدى، ئۇ توپا داۋان دەريا ۋادىسىنىڭ چىقىش ئېغىزىغا 25 مىل كېلەتتى. بۇ يايپىشىل تاغ جىلغىسى بىلەن غەرب تەرەپتىكى قاقاس نەنسەن تېغى ئوتتۇرىسىدا شەكىللەنگەن پەرق بىر سەيياھنىڭ غەربتىن شەرقىي يۆنىلىشكە قاراپ جىايۇگۈەنگە كىرگەن ۋاقىتتىكى كەچۈرمىشلىرىگە ئوخشاش ئىنتايىن ئۆزگىرىشچان ئىدى. ئاشۇ ۋاقىتتا ئاشۇ سەيياھ بىپايان شېغىللىق ئوتلاقنى كېسىپ ئۆتۈپ، سەددىچىن سېپىلىغا ھەمدە جىايۇگۈەن ئارقىلىق ئۇنىڭ ئىچىدىكى بىر قاتار مۇنبەت يەرلەرگە بارغان.

سەددىچىن سېپىلىنى تۇنجى قېتىم كۆرۈش

7 - ئاينىڭ 18 - كۈنى كەچتە، سەددىچىن سېپىلىنى تۇنجى قېتىم كۆردۈم، ئەينى ۋاقىتتا توپا داۋاندىن چۈشۈپ نەنسەن تاغ تىزمىسىدىكى شامالدا يىمىرىلىپ كەتكەن يەرلەرنى بويلاپ، شەرق تەرەپتىكى كىچىك كەنت داخەنجۇاڭغا ئاتلىق يېتىپ كەلدىم. شىمالىي نەرەپتە، ئادەم ئاياغ باسمىغان شېغىللىق بار ئىدى. بۇ شېغىللىق 12 ~ 15 مىل كەڭلىكتە بولۇپ، قار بىلەن قاپلانغان نەنسەن تېغى چېگراسى بىلەن ئادەمنى قورقۇنچقا سالىدىغان قاقاسلىقنى بىر - بىرىدىن ئايرىپ تۇراتتى، قاقاسلىق جاي بىلەن نەنسەن تېغى پاراللېل بولغاچقا، بېشىن تېغىدا شەرقىي جەنۇب تارماق تاغ تىزمىسىنى ھاسىل قىلغان ئىدى. مەن 8000 فوت ئېگىزلىكتە تۇرۇپ پەسكە قارىغىنىمدا، بۇ بىپايان ۋادىنى بويلاپ شەرققە يۈزلەنگىنىمدە، كۆز ئالدىمدا ھەممە نەرسە نامايان بولدى. يىراقتىكى شېغىللىق ساھىلىنىڭ چەت ياقىسى بېيىداخې دەرياسىنىڭ سۇ بۆلگۈچ چوققىسى بولۇپ، ۋادىنىڭ شەرقىي تەرىپىنى ھاسىل قىلغاندەك كۆرۈنەتتى. مۇشۇ يۆنىلىشنى بويلاپ قارساق، كەچكى شەپەق ئاستىدا چاقناۋاتقان، گامىدا كۆرۈنۈپ، گامىدا كۆرۈنمەيدىغان ئۇزۇن كەتكەن ئۇپۇق سىزىقى - سەددىچىن سېپىلى لىنىيەسىنى كۆرىمىز. مېنىڭ ئۇ يەر بىلەن بولغان ئەڭ يېقىن ئارىلىقىم 20 مىلدىن كۆپرەك كېلەتتى. ساپ ھاۋادا نۇر قايتۇرۇۋاتقان تۇرلارنىڭ ئىزىنى كۆرگىلى بولاتتى. ئۇلار گورىزونتال سىزىق ئۈستىدە غايىب بولاتتى. بۇلاردىن باشقىسى بىپايان زېمىن ئىدى. ئۇ گەنسۇنىڭ مۇنبەت جايلىرى بولۇپ، ياپېشىل ئېتىزلىق بىلەن دەل - دەرەخلەر ئۆز ئارا تۇتىشىپ، كۈل رەڭ قاقاسلىق بىلەن قىزىل رەڭ قاقاسلىقنى ئايرىۋەتكەنىدى. بۇ، جۇڭگودىكى ئاتالمىش «شەنخەيگۈەننىڭ غەربىدىكى، جىيايۈيگۈەننىڭ شەرقىدىكى

جايلار» نىڭ قانداق مەنىدە ئىكەنلىكىنى ھەمدە نېمە ئۈچۈن قوۋۇقنىڭ بۇ يەرگە سېلىنغانلىقىنى تونۇتتى.

جيايۇگۈەن بازىرىغا بېقىنىلىشىش

مەن تاڭ سەھەردە، داخەنجۇاڭدىكى قورغانغا ئوخشاپ كېتىدىغان كىچىك ئۆتەڭنى كۆزدىن كەچۈردۈم (19 - رەسىمگە قاراڭ). بۇ جاي جيايۇگۈەننىڭ ئالدىنقى قاراۋۇلى بولۇش سۈپىتى بىلەن، بىر قىسىم ئەسكەرلەر ئۇ يەردە تاغ ئېتىكىدىكى يولغا كۆزەتچىلىك قىلاتتى. ئۇنىڭدىكى غايەت زور تۈر ھەمدە ئۇنىڭ ئەتراپىغا سېلىنغان تاملارنىڭ يېرىمى ئاللىبۇرۇن تۈپتۈز بولۇپ كەتكەنىدى، ئۇ خۇددى قەدىمكى دەۋردىكى خەن سۇلالىسى سېپىلىنىڭ قانداق ھالەتتە ئىكەنلىكىنى تەسۋىرلەپ بەرگەندەك كۆرۈنەتتى. بىز شۇ كۈنى ئۇزۇن يول يۈرۈپ قىپپاش جىلغىدىكى يالڭاچ شېغىللىق سايدىن ئۆتۈپ، چوڭ يولدىكى مەلۇم بىر نۇقتىغا يېتىپ كەلدۇق، بۇ جاي جيايۇگۈەننىڭ غەربىگە تەخمىنەن 4 مىل كېلەتتى. بارلىق سېپىل ۋە مۇھىم ئورۇنلارنىڭ سايسى كۈندۈزدە كىشىنى ھەيران قالدۇرۇپ،



19 - رەسىم جيايۇگۈەن غەربىي جەنۇب نەنسىن تېغىنىڭ سىرتىدىكى تاغ باغرىغا جايلاشقان داخەنجۇاڭ تۇرى ۋە ئۆتەڭ

كۆزنى قاماشتۇرىدىغان نۇر سىزىقى ئارىسىدا تۇيۇقسىز يوقاپ كېتەتتى، ئۇلارنىڭ ئورنىدا بىز ئالدىدا تىلغا ئالغان ئۇزۇن كەتكەن قاقاسلىقنىڭ شەرقىي تەرىپى پەيدا بولاتتى، ئۇ شىمالىي تەرەپتىن بۇ قىياش ئويمانلىقىنى ئوراپ تۇراتتى. ھەرە چىشىسىمان تاغ ئومۇرتقىسىنى تار كەتكەن دەريا تۇمشۇقى ئىككىگە بۆلۈۋەتكەندى، ئۇ تاغ تىزمىلىرىنىڭ ھەرقايسى دەۋرلەردە ئەنشى ۋە ئوتتۇرا ئاسىياغا بارىدىغان يولىدىكى غايەت زور تەبىئىي يېپىق توسالغۇ ئىكەنلىكىنى تولۇق كۆرسىتىپ تۇراتتى. بۇ تاغ ئېتىكىنى بويلاپ ماڭغاندا، ئۈچ ئۆنەڭلىك مۇساپە بار ئىدى. بىز ماڭغان چوڭ تاشيولنىڭ ئورنىدىن ئانچە يىراق بولمىغان يەردە، خاۋشەنكۇ (بۈگۈنكى شياكو) دەپ ئاتىلىدىغان جايدىكى بىر كىچىك دەريا ۋادىسى نەنسىن تېغىدىن كەلگەن يەر ئاستى سۈيىنى ئۆزىگە تارتىپ، بۇ جايدا يەر يۈزىگە ئېقىپ چىققان ھەمدە تاغنىڭ شەرق، جەنۇب تەرىپىنى ئايرىۋەتكەن. تاغ ئاستىدىكى بەزى تۇرلار ئادەملەرنىڭ بۇ جاىغا يېقىنلىشىشنى توسۇش ئۈچۈن سېلىنغانىدى. جىيايۈگۈەنگە تۇتىشىدىغان تار ئۇلاغ يولىدا مېڭىۋاتقىنىدا ئۆزۈمنى تارىخنىڭ بېتىدە مېڭىۋاتقاندەك ھېس قىلىدىم، چۈنكى، دەل مۇشۇ گەتمۇ بىلەن ئەنشىنى ۋە دۇنخۇاڭنى بىۋاسىتە تۇتاشتۇرۇپ تۇرىدىغان قولايلىق قاتناش لىنىيەسى 2000 يىلدىن بۇيان جۇڭگونىڭ غەربىي يۇرتتىكى بارلىق ئىشلىرىنى، جۈملىدىن ھەربىي، سىياسىي ۋە سودا ئىشلىرىنى ۋۇجۇدقا چىقارغان ئىدى.

جىيايۈگۈەندىكى قورغان ۋە سېپىل

تۈز، ئەمما ئۈزلۈكسىز ئۆرلەۋاتقان شېغىللىقتىن 4 مېل ماڭغاندىن كېيىن، كەڭ كەتكەن تاغ ئومۇرتقىسى چوققىسىغا چىقتۇق. ئۇنىڭ شەرق تەرىپى تاغ چوققىسىدىن تەخمىنەن 80 ~ 100 فوت كېلىدىغان پەستىكى تۈزلەڭلىكتە بولۇپ، ئۇ



20 - رەسىم جىايۇگۈەننىڭ جەنۇبىدىكى قەدىمكى «سەددىچىن سېپىلى»، نەنەن تېغى دۆڭلۈك ئەتراپىدىن كۆرۈنۈشى

يەردە جىايۇگۈەن بازىرى بار ئىدى. غەربىي قوۋۇقتىكى ياغاچتىن ياسالغان ئەڭ چوڭ مۇنار (20 - رەسىمگە قاراڭ) 2 مىل يىراقتىنلا دىققىتىمنى تارتتى. ئۇنىڭغا تېخىمۇ يېقىن يەردە، سېغىز توپىدىن ياسالغان سېپىل بار ئىدى، ئۇ «جۇڭگو»دىن ئىبارەت بۇ چوڭ زېمىننى مۇداپىئە قىلىپ، ئىككى تەرەپكە قاراپ ئىچكىرىلەپ كەتكەنىدى. جەنۇب تەرەپتىن قارىغاندا، سېپىلنىڭ 6 مىل ئەتراپىدا ئۆزىراپ، تاكى بېيىداخې دەرياسى ياكى گەنسۇ دەرياسى ئەتراپىدىكى نەنەن تېغىنىڭ كۆپۈنكى يۈزىنىڭ تاغ باغرىغىچە سوزۇلغانلىقىنى كۆرەلەيمىز (21 - رەسىمگە قاراڭ). ئۇزاققا ماڭماستىنلا شىمالىي پۈتۈنلۈكتىكى سېپىل بىز تۇرغان تاغ ئومۇرتقىسىنىڭ كەينىدە قالدى. يەنە تەخمىنەن 4 مىل ماڭغاندىن كېيىن، ئۇنىڭ سىزىقچىلىرى قايتىدىن يەنە چاقناشقا باشلاپ، خاۋشەنكۈ جىلغىسىنىڭ شەرقىي شىمالىي بۆلىكى ئۈستىدىكى شېغىل تاشلىق دۆڭلۈككە يېتىپ باردى. تاغ ئومۇرتقىسىدىن شەرق تەرەپكە قارىغاندا، ئۇزۇنغا سوزۇلغان بىپايان تۈزلەڭلىكنى، ئېتىز - ئېرىق ۋە ياپپىشىل دەرىخەلەرنىڭ گەنسۇغىچە سوزۇلغانلىقىنى كۆرەلەيسىز.

مۇداپىئە ئورنىنىڭ ئەۋزەللىكى

پايدىلىق ئېگىزلىكنىڭ چېتىدە تۇرۇپ، شۇنى ئاسانلا پەرەز قىلالايمىز: ئەگەر بىر نۇقتىنى بۇ تەبىئىي يولغا توسقۇنلۇق قىلىپ، غەرب تەرەپتىن نەنسىن تاغ ئېتىكىدىكى تېرىلغۇ رايونىغا ھېچكىمنى كىرگۈزمىگەن، دەپ ئويلىساق، باشقا ھەرقانداق بىر جاي بۇ يەردەك مۇداپىئەگە مۇۋاپىق كەلمىگەن بولاتتى. باشقا جايلارغا نىسبەتەنمۇ بۇنداق كەڭ، قار يىغىلغان تاغ ئېتىكى بىلەن بېيىشەن قۇملۇقى ئوتتۇرىسىدىكى قىيپاش ئويمانلىقنى ساقلاپ قېلىش مۇمكىنچىلىكى بولمايتتى. بۇ يۆنىلىشنىڭ ئىككى تەرىپىنىڭ كەڭلىكى 8 مىلغىمۇ يەتمەيتتى، ھەر تەرىپىدە تەبىئىي توسۇق بار ئىدى، چەتۇب تەرىپىدە بېيىداخې دەرياسى بار ئىدى. شىمالىي تەرىپى تىك بولۇپ، ئەمەلىيەتتە ماڭغىلى بولمايدىغان تاغ ئومۇرتقىسى ئىدى. بۇ خىل بېكىنىۋېلىش، پاسسىپ مۇداپىئە سىياسىتى (ئۆزىمىز بىلگەن تارىخىي بىلىملەرگە ئاساسلانغاندا، بۇ خىل سىياسەت جىيايۇگۈەننىڭ سېلىنىشى بىلەن باشلانغانىدى) نۇقتىسىدىن ئېيتقاندا، ئالدى تەرىپى بۇنداق ئوپۇچۇق لاي ۋە قۇرۇق شېغىللىق چۆل (غەربكە 20 مىلچە سوزۇلغان) ھەمدە ئارقا



11 - رەسىم جىيايۇگۈەننىڭ جەنۇبىدىكى قەدىمكى «سەددىچىن سېپىلى»، نەنسىن تېغى ئېدىرلىقى ئەتراپىدىن كۆرۈنۈشى

نەرىپىدە مول بايلىق مەنبەسى بولغان بۇ رايون ئىنتايىن ماس كەلگەن بولۇپ، روشەن ئەۋزەللىككە ئىگە ئىدى.

سېپىل لىنىيەسى

ئەمما، بىز كۆز ئالدىمىزدىكى ئەۋزەل يەر شەكلىنى ئويلاشقنىمىزدا، ئۇنىڭ ئۈستىگە بۇ نۇقتىنى توسقۇنلۇق نۇقتىسى قىلىپ تاللىغنىمىزدا، پەقەت ئاشۇ تاغ ئومۇرتقىسى ئۈستىدىكى پارقراپ تۇرىدىغان، ئارخېئولوگىيەلىك نۇقتىدىن كۆزىتىشكە ئەرزىيدىغان بىر نەرسىنى بايقايمىز. گەرچە ئۇ بىزدىن يىراق بولسىمۇ، لېكىن ناھايىتى ئېنىق كۆرۈنەتتى. ئۇ كۆز ئالدىمدىكى سېپىل لىنىيەسى بىلەن (ئۇ ئاساسەن غەربىي شىمالغا يۈزلەنگەن بولۇپ، خاۋشەنكۇ دەريادىن چىقىش ئېغىزى ھېسابلىناتتى) ئوخشىشىپ كەتمەيتتى، يىراقتىن شەرقىي شىمال يۆنىلىشكە سوزۇلغان باشقا بىر سېپىل ۋە تۈر لىنىيەسىنى كۆرگىلى بولاتتى، ئۇلار ياخشى ساقلانمىغان بولسىمۇ، ئەمما ئىزنالىرى ناھايىتى روشەن ئىدى. مەن بارلىق كىتاب ۋە خەرىتىدە (مەيلى جۇڭگونىڭ ياكى ياۋروپانىڭ بولسۇن)، گەنسۇنىڭ شىمالىي چېگراسىدىكى سەددىچىن سېپىلىنىڭ ئاخىرقى نۇقتىسىنى ساقلاپ قالغانلىقىنى، ئۇنىڭ ئورنىنىڭ سۇجۇنىڭ غەربىي قىسمىدىكى نەنسەن تېغىنىڭ ئالدى تاغ ئېتىكىدە، دەپ كۆرسىتىلگەنلىكىنى تولۇق چۈشىنىمەن. سەددىچىن سېپىلى ئادەمگە چوڭقۇر تەسىر قالدۇرىدىغان لىنىيە بولۇپ، ئەگرى - بۈگرى كەتكەن، ئەمما كۆرگىلى بولىدىغان سېپىل تېمى غەربىي جەنۇب ۋە شەرقىي شىمال يۆنىلىشكە يۈزلەنگەن بولۇپ، جىيايۇگۈەننىڭ ئىككى تەرىپىدىن سوزۇلۇپ، سېپىل توسۇقىغىچە داۋاملاشقانداك قىلمايتتى. ئۇنىڭ ئوڭ بۇلۇڭى بىلەن كېيىنكىسى ئۆزئارا تۇتاشقانىدى ھەمدە ئۇنىڭ شىمالىي بۆلىكىدىكى ئوخشاش ئارىلىققا ئاساسەن جىيايۇگۈەن

تۇتاشتۇرۇلغانىدى. بۇ ئىككىسى ئوخشاش بولمىغان دەۋردىكى قۇرۇلۇش بولۇشى ياكى باشلىنىشتىلا ئوخشاشمىغان مەقسەتتە ياسالغان بولۇشى مۇمكىن.

قوۋۇق

جىيايۇگۈەن جۇڭگونىڭ ئوتتۇرا ئەسىر قاتناش لىنىيەسىدىكى مۇھىم قوۋۇق ھېسابلىنىدۇ. ئۇنىڭ ساقلانغان ۋاقتى ئانچە ئۇزۇن ئەمەس، يەرلىك كىشىلەرنىڭ قارىشىغا ئاساسلانغاندا، جىيايۇگۈەن چىڭ سۇلالىسى پادىشاھى چىيەنلۇڭ زامانىسىدا (مىلادىيە 1736 — 1796) ياسالغان ئىدى، مەنمۇ مۇشۇ خىل قاراشنى قوللايمەن. بىر تەرەپتىن قارىغاندا، ئۇ ماڭا قاشقوۋۇقنىڭ قەدىمكى دۇنخۇاڭ شىپاڭ توشمىسىدىكى رولىنى ئەسلىتىشى، ئەمما ئۇلارنىڭ ياسالغان دەۋرى ۋە ئارقا كۆرۈنۈشى ئوخشاش ئەمەس ئىدى. ئۇنىڭ سېپىل تېمى چاسا شەكىلدە ئىدى. تامنىڭ ئۈستىدە ھەرە چىشىسىمان توسۇق بولۇپ، بۇلارنىڭ ھەممىسى ناھايىتى ياخشى رېمونت قىلىنغانىدى (20 - رەسىمگە قاراڭ). كەڭ كەتكەن بىر پۈتۈن كوچا شەرقتىن غەربكە قاراپ قىرلىق ئىستېھكامنى كېسىپ ئۆتكەنىدى. بىر - بىرلەپ سېلىنغان ئۈچ سېپىل قوۋۇقى غايەت زور قىرلىق ئىستېھكام ھەمدە ئىچكى قىسىمدىكى مۇداپىئە ئەسلىھەلىرىنى كېسىپ ئۆتۈپ، ئاندىن يۇقىرىدا بىز ئېيتىپ ئۆتكەن يولغا تۇتاشقانىدى. مەن سېپىل ئىچىدىكى ئۆيلەرنىڭ مەھكىمە يامۇلى ۋە ئون نەچچە ئادەم تۇرغىلى بولىدىغان كىچىك گازارما رايونىدىن باشقا، كۆپ قىسىم جايلىرىنىڭ ئاللىبۇرۇن خارابىلىككە ئايلىنىپ كەتكەنلىكىنى كۆردۈم. ئەمما، بۇ قوۋۇقنىڭ سىياسىي جەھەتتىكى مۇھىملىقىنى، چىيەنلۇڭ زامانىسىدا خاندانلىقنىڭ سۈر - ھەيۋىسىنى ھەقىقىي نامايان قىلغان غەربتىكى مۇھىم ئېغىز ئىكەنلىكىنى ھېس قىلدىم.


چېگرا مۇداپىئە تەكشۈرۈش پونكىتى

شۇ مەزگىلگە كەلگەندە، جىايۇگۈەنمۇ ئۆزىنىڭ بۇ يەردىكى مەلۇم دەۋرلىك ھەربىي ئىشلار قىممىتىنى يوقاتقاندى. ئۇنىڭ مۇھىملىقى پەقەت چىڭ سۇلالىسىنىڭ دۆلەت ئىچىدىكى مەمۇرىي چېگرا مۇداپىئەسىنىڭ قاراۋۇلخانىسى قىلىپ ئىشلىتىلگەنلىكى بىلەن گەۋدىلەنگەنىدى. چىڭ سۇلالىسى پادىشاھى كاڭشى مەزگىلىدىكى ئوتتۇرا ئاسىياغا كېڭەيمىچىلىك قىلىش سىياسىتى 17 - ئەسىرنىڭ ئاخىرقى مەزگىللىرىدىن ئىلگىرىلا جۇڭگو ھەربىي قوشۇنىنىڭ غەربىي قىسىم چېگرانى قوغداش ۋە ساقلاش دائىرىسىنى يىراقتىكى گۇاجۇ ۋە دۇنخۇاڭ رايونلىرىغىچە كېڭەيتىشكەن. بىز تۆۋەندە مۇھاكىمە قىلىنىدىغان تارىخىي خاتىرىلەردىن مىڭ سۇلالىسىدىن بۇيان جىايۇگۈەننىڭ قانداق قىلىپ «قوۋۇق سىرتى» دىن كەلگەن ئات - ھارۋىلارنى تەكشۈرىدىغان پونكىت بولغانلىقىنى كۆرۈۋالالايمىز. چىڭ سۇلالىسى پادىشاھى چيەنلۇڭ مەزگىلىدىكى شىنجاڭنى قايتۇرۇۋېلىش بۇ قاتناش باشقۇرۇش پونكىتىنىڭ ئىشلىتىلىشى ۋە رولىغا تەسىر يەتكۈزگەن. شۇنداق بولسىمۇ، ئۇنىڭ ئاساسلىق ئالاھىدىلىكى تا بۈگۈنگىچە ساقلىنىپ قالغان، جىياڭ بەگىم ھازىرمۇ غەربىي قوۋۇقنىڭ ئىچكى قىسمىغا جايلاشقان ئاشۇ كىچىك تەكشۈرۈش پونكىتىنى ئېنىق ئايرىيالايدىكەن، ئۇ يەردە شىنجاڭغا بارىدىغان ياكى قايتقان يولۇچىلار چوقۇم ئۆزلىرىنىڭ يول خېتىنى بېجىرىشى كېرەك ئىكەن. جىياڭ بەگىم ئاشۇ يەردىن 17 يىلنىڭ ئالدىدا ئۆتكەن ئىكەن. ھازىرقى جىايۇگۈەن يەنىلا بىر تاموژىنىنىڭ ئالاھىدىلىكىنى ساقلاپ قالغان بولۇپ، ئوتتۇرا تۈزلەڭلىككە توشۇلىدىغان بارلىق ماللارنىڭ ھەممىسى بۇ يەردە باج تاپشۇرىدىكەن.

2 - بۆلۈم جىايۇگۈەننىڭ سېپىل تېمى

جىايۇگۈەننىڭ غەربىدىكى سېپىل تېمى

جىايۇگۈەن قوۋۇقى ئىككى تەرەپتىكى (جەنۇب ۋە غەربىي شىمال يۈزى) سېپىل تېمى بىلەن قورشىلىپ، بىر پارچە مۇكەممەل تۈسۈقنى ھاسىل قىلغان. سېپىل تېمىنىڭ ياخشى ساقلانغىنىغا قارىغاندا، ئۇنىڭ يىل دەۋرىنى ھازىرقى قوۋۇقلار بىلەن ئوخشاش دېيىشكە بولاتتى، بۇ قوۋۇق رېمونت قىلىنغاندا ئومۇميۈزلۈك ئەسلىگە كەلتۈرۈلگەن بولۇشى مۇمكىن. تەكشۈرۈش ئارقىلىق ئۇنىڭ خەن دەۋرىدىكى قاشقوۋۇقنىڭ سېپىل تېمىدىن كونا ئىكەنلىكىنى بىلدىم. ئۇ جىايۇگۈەن سېپىلىنىڭ شەرقىي شىمال بۇلۇڭىدىن سېلىنىشقا باشلىغان، ئۇنىڭ ئۈستىگە تىك تاغ دۆڭلۈكىنىڭ شەرقىي تەرىپىدىكى خاۋشەنكۇ دەرياسى ۋادىسىدىن تۆۋەنگە سوزۇلغانىدى. سېپىل تېمى خاڭداپ ياسالغان بولۇپ، تام ئۇلىنىڭ قېلىنلىقى 11 فوت، ئېگىزلىكى 12 فوت ئىدى، چوققىسىدا تەخمىنەن 4 فوت ئېگىزلىكتىكى غوجا تام بار ئىدى. تۈر تامنىڭ ئىچىدە بولۇپ، ئۆزئارا ئارىلىقى تەخمىنەن 1.5 مېتىر كېلەتتى. قوۋۇققا ئەڭ يېقىن تۈرنىڭ تەكشىلىك خەرىتىسى (22 - رەسىمگە قاراڭ)نىڭ ئۇزۇنلۇقى 36 فوت، كەڭلىكى 33 فوت كېلەتتى. تۈرنىڭ چوققا قىسمىدا تەخمىنەن 6 فوت ئېگىزلىكتىكى كۆزىتىش ئۆشۈكى بار ئىدى، بۇلۇڭغا سېلىنغان بۇ كۆزىتىش ئۆيىمۇ مۇشۇ شەكىلدە ئىدى. تۈرنىڭ بىر تەرىپىدىكى تامدا قوش رەتلىك ئويۇقچە بولۇپ، ئۇ كۆزەتكۈچىنىڭ ئارغامچا بىلەن تۇرغا چىقىپ - چۈشۈشىدە ئىشلىتىلگەن. تۈرنىڭ ئەتراپىدا بىر تۇپا چۆرىمە تام بولۇپ، ئېگىزلىكى ئاساسىي سېپىل تېمىنىڭ قېلىنلىقىنىڭ يېرىمىغا توغرا كېلەتتى. ئۇنىڭ ئىچكى قىسمىدا بىر پارچە خارابىلىك بولۇپ، تۈرنى ۋە بۇ سېپىل تېمىنى



22 - رەسىم جىياۋگۈەننىڭ شىمالىي قىسمىدا ھازىرغىچە ساقلىنىپ قالغان پاسىل تامنىڭ ئىچكى قىسمىدىكى نۇرنىڭ تەكشىلىك خەرىتىسى

ساقلاۋاتقان ئەسكەرلەر دەل ئاشۇ يەردە تۇراتتى. بۇنداق بولغاندا، ھەربىر تۈر خۇددى خەن دەۋرىدىكى سەددىچىن سېپىلىغا ئوخشاش، بىر يىغىلىش نۇقتىسى رولىنى ئۆتەپ، زۆرۈر ئەھۋالدا مۇداپىئە مەقسىتىگە يەتكىلى بولاتتى.

سېپىل تېمىنىڭ غەربىي شىمال قىسمى ۋە ئاخىرقى نۇقتىسى سېپىل تېمىنىڭ سىرتقى تەرىپىدىكى 1 ~ 2 فۇلۇڭ (ئەنگلىيىنىڭ ئۇزۇنلۇق بىرلىكى بولۇپ 1/8 مىل ياكى 201.167 مېتىرغا توغرا كېلىدۇ) — خەنزۇچىغا تەرجىمە قىلغۇچىدىن) غا پەتمەيدىغان جايدا ئايرىۋېتىلگەن ئۈچ تۈر بار ئىكەن، بۇ تۈرلەر چوڭ بولسىمۇ، لېكىن ھازىرقى كېسەكلەرگە ئوخشايدىغان كېسەكتىن سېلىنغان ھەمدە غەربكە سوزۇلغان ئېگىزلىك ئاستىدىكى تاغ تۇمشۇقىغىچە تارقالغان. سۇپا ئاستىنىڭ ئۇزۇنلۇقى تەخمىنەن 40 فۇت، ئېگىزلىكى 30 فۇت بولۇپ، ئەتراپىنى چاسا شەكىللىك ئاكوپ ئوراپ تۇرىدىكەن. بۇ سۇپىلارنىڭ تاغدىن چۈشكەن چىلغىنىڭ ئەتراپىدىكى مۇداپىئە ئىستېھكاملىرىنى كۆزىتىشكە ئىشلىتىلگەنلىكى ناھايىتى ئېنىق، لېكىن ئۇلار بىلەن باشقا جايلارنى ئۈنچىلىك ئەتراپلىق كۆزەتكىلى بولمايتتى. ئەتراپتىكى ئۈچىنچى تۈرغا تەخمىنەن 1

مىل كېلىدىغان جايدا، سېپىل تېمى خۇاڭساۋىيەنىڭ كەنتىگە تۇناشقاندى. بۇ كەنت سېپىلنىڭ ئارقا تەرىپىنى تېخىمۇ گەۋدىلەندۈرگەن بولۇپ، خاۋشەنكۇ جىلغىسىنىڭ ئېغىزىغا جايلاشقاندى. سېپىل تېمى يەر تېرىشقا ئىنتايىن ماس كېلىدىغان بۇ جايىنى ھەمدە ئۇنى سۇ بىلەن تەمىنلەپ كەلگەن كىچىك دەريانى كېسىپ ئۆتۈپ، يەنە يېرىم مىل سوزۇلۇپ، سول قىرغاقتىكى قورام تاش تۇمشۇقىغىچە يېتىپ كەلگەن. شۇ چاغدىكى سېپىللار دەريا جىلغىسىدىن 200 فوت ئېگىزلىكتە بولۇپ، ئۇنىڭدىن چۈشىدىغان يولدىكى قىيا تاشلارنى تىك كېسىپ مېڭىشقا بولمايدىكەن. سېپىل مۇشۇ يەردىن باشلاپ قوپۇرۇلغان بولۇپ، ئۇنىڭ يان تەرىپى تەبىئىي ۋادىدا ساقلىنىپ قالغان. تاش - شېغىللىق دۆڭلۈك (بۇ تاغ ئومۇرتقىسى ھەمدە قوشۇمچە تاغ قاتلىمى) ئۈزلۈكسىز غەربىي شىمال يۆنىلىشىگە قاراپ سوزۇلغان، ئۇنىڭ ئېگىزلىكىنىڭ تۈز سىزىق لىنىيەسى بىلەن بولغان ئارىلىقى تەخمىنەن 10 مىلدىن 9200 فوتقىچە، بۇ بۆلەك ئارىلىقتىكى سىرتقا يۈزلەنگەن جايلار قاقاس چۆللۈك ھەمدە تىك قىيا بولۇپ، ئۆتكىلى بولمايدىغان توسالغۇنى پەيدا قىلغان، شۇڭلاشقا باشقا ھەرقانداق مۇداپىئەنىڭ ھاجىتى يوق ئىدى.

خاۋشەنكۇ دەرياسى ۋادىسىنى قامال قىلغان سېپىل

چۈشىنىكسىز يېرى شۇكى، قانچىلىغان كىشىلەر يۇقىرىدا تەسۋىرلەپ ئۆتكەن ئاساسىي سېپىلنىڭ سىرتىغا جايلاشقان خاۋشەنكۇ دەريا ۋادىسىدىكى ئۈچ بۆلۈك شەكلىدىكى يەرنىڭ مۇداپىئە قىلىنىشىغا كۆپرەك قىزىققاندۇ؟ خۇاڭساۋىيەنىڭ جەنۇبىدىكى باغ - ھويلىلارنىڭ ئەتراپىدىن باشلاپ، بىر بۆلەك تارماق سېپىل غەربىي جەنۇب تەرەپكە يۈزلەنگەن، ھەتتا تىك تاغ تۇمشۇقلىرىغىچە سوزۇلغان. بۇ تاغ تۇمشۇقى ئوڭ تەرەپتە دەريا ئېقىنىنىڭ چىقىش ئېغىزىنى توسقاندى، سېپىل دەل مۇشۇ

يەردە ئاخىرلاشقان بولۇپ، بۇ تەرەپتىكى تىك قىيالاردىن ئۆتۈشمۇ ئوخشاشلا ئىنتايىن تەس ئىدى. مەن مەزكۇر جاينىڭ تۆۋەن قىسمىدىكى تېرىشقا بولىدىغان كىچىك دەريا ۋادىسىدا تەخمىنەن 1 مىل ماڭغاندىن كېيىن، دەريا ۋادىسى تارىيىشقا باشلىدى، ئۇنىڭ كەڭلىكى تەخمىنەن 200 يارد ئەتراپىدا ئىدى. جىايۇگۈەن قوۋۇقىنىڭ ئاساسىي سېپىلنىڭ گۈنگۈرە تېمىنى دەريا ۋادىسى ئوراپ تۇرغان بولۇپ، قەدىمىيلىكى كۆرۈنمەيتتى، چۈنكى ئۇنىڭ ئۈستىدىكى نۇرغۇن كۆزىتىش تۈشۈكلىرى ئوت ئېچىش قورالى ئۈچۈن ئېچىلغانىدى. بۇ بۆلەك سېپىلنىڭ ئوتتۇرا قىسمىنىڭ دەريا سۈيى تەسىرىدىن بۇزۇلغانلىقىنى ھېسابقا ئالمىغاندا، ئومۇمىيۈزلۈك ياخشى ساقلانغان. سېپىل غوجا تامنىڭ غەربىي جەنۇبىغا، يەنى دەريا ۋادىسى تەرەپكە يۈزلەنگەن، بۇنداق قىلىشنىڭ مەقسىتى ئۆز - ئۆزىدىن چۈشىنىشلىك. تىك ياردىكى قىيا تاشلارنىڭ ئىككى تەرىپى 300 ~ 400 فوت ئېگىزلىكتە بولۇپ، ئېگىزلىكتىكى چوققىيىپ تۇرغان چوڭ - كىچىك تاشلارنىڭ ھالىتى بىلەن ئوخشاش ئىدى، بۇ خاۋشەنكۈ جىلغىسى جايلاشقان يەردىكى يېپىق سېپىلنى مۇكەممەل ساقلاپ قالغان. بۇنداق بولغاندا، ئاساسىي تامنىڭ سىرتقى تەرىپىگە جايلاشقان خۇاڭساۋىيىنىڭ تېرىقچىلىق رايونىنى ساقلاپ قالغىلى بولاتتى، بەلكى ئۇ كېيىنكىلەرنىڭ قوغدىنىشىغا قولايلىق يارىتىش ئۈچۈن ياسالغان بولۇشى مۇمكىن.

قارىمۇقارشى يۆنىلىشتىكى ئىككىنچى يول سېپىل ئەمما، كىشىنى گاڭگىرىتىپ قويدىغان بىر پاكىت شۈكى، جىلغىنىڭ يۇقىرىسىغا نەچچە يۈز يارد كېلىدىغان جايدا بەزى ئىنتايىن قەدىمىي سېپىل ئىزنالىرى بار ئىدى، بۇلار سۇ ئۈزۈلمەيدىغان يەرنىڭ ئىككى تەرىپىگە سېلىنغانىدى. بۇلارمۇ دەريا جىلغىسىدىن ئۆتىدىغان يولنى قامال قىلىش ئۈچۈن

ياسالغان، ئەمما ئادەمنى ئەجەبلەندۈرىدىغىنى شۇكى، ئۇنىڭ غوجا تام يۈزىنىڭ شەرقىي شىمال يۆنىلىشىگە، يەنى دەريا ۋادىسىنىڭ تۆۋەن تەرىپىگە قارىغانلىقى ئىدى. ئىككىنچى يول سېپىل گەرچە ناھايىتى چوڭ سېلىنغان بولسىمۇ، ئەمما بىرىنچى سېپىلغا قارىغاندا بەكرەك بۇزغۇنچىلىققا ئۇچرىغان. ئۇ خاڭداپ ياسالغان بولۇپ، ئاستى قىسمىنىڭ قېلىنلىقى 11 فوت كېلەتتى، ئۇنىڭ ئۈستىدە بىر قەۋەت مۇستەھكەم قورام تاش بولۇپ، بىر قەۋەت چىمئوت بىلەن قاپلانغانىدى. سېپىلنىڭ ئەڭ ئېگىز يېرى يەنىلا 11 فوت كېلەتتى. غوجا تامنىڭ قېلىنلىقى تەخمىنەن 2 فوت، ئېگىزلىكى 3 فوت بولۇپ، ئۈستىدە كۆزىتىش تۆشۈكى يوق ئىدى. ھىندىستاننىڭ غەربىي شىمال چېگراسى ياكى بەزى دۆلەتلەرنىڭ فېئوداللىق ئىدىيەسىنىڭ تەسىرىگە ئۇچرىغان مەلۇم رايونلىرىدىكى بەزى جىلغىلاردا، ئېگىز دۆڭلۈكلەرگە جايلاشقان، ئۈدۈل قارشىپ تۇرىدىغان ئىككى مۇداپىئە نۇقتىسى لايىھەلەنگەن ئەھۋاللارمۇ بار ئىكەن. ئەمما، بۇ يەردە، يەنى جۇڭگونىڭ غەربىي شىمال چېگرا رايونىدا، بۇنداق چۈشەندۈرۈش پۈت تىرەپ تۇرالمىتى. شۇ سەۋەبتىن، مۇشۇ خىل قارىمۇقارشى مۇداپىئە لىنىيەسىنىڭ ئۆزئارا يېقىنلىقى جۇڭگوچە ئالاھىدىلىكتىن كەلگەن، بۇ مۇقەررەر ھالدا باشتىلا بىر مەسىلىگە ئايلانغان.

شەرقىي شىمالدا ئۇچراشقان سېپىل لىنىيەسى

نۆۋەتتە ئۇنىڭ مۇمكىنچىلىكى توغرىسىدىكى جاۋابىمنى ئوتتۇرىغا قويۇشتىن بۇرۇن، جىيايۇگۈەن توغرىسىدىكى ئەتراپلىق تەكشۈرۈشۈمنى تونۇشتۇرۇپ ئۆتىمەن، چۈنكى ئۇ يەردە مەن كىشىنى گاڭگىرىتىپ قويىدىغان يەنە بىر خىل ھادىسىنى بايقىدىم. مېنىڭ كۆزدە تۇتقىنىم، جىيايۇگۈەنگە يېقىنلاشقاندا تۇنجى بولۇپ كۆزۈمگە چېلىققان ھېلىقى سېپىل ئىدى، ئۇ يېقىنقى زاماندىكى شەھەر قوۋۇقى سېپىلىدىن باشلانغان ھەمدە

تىك بۇلۇڭ ھالەتتە شەرقىي شىمال يۆنىلىشكە يۈزلەنگەن. قوۋۇقنىڭ شىمالىي تەرىپىدىكى سېپىلنى قوغدايدىغان بىرىنچى تۇر بار يەردىكى قوۋۇققا 1.5 مىل كېلىدىغان جايدا، ئوخشىمايدىغان سېپىل لىنىيەسىنىڭ بىرلەشكەن ئورنىنى بايقىدىم، بۇ ئىز ئېغىر دەرىجىدە بۇزغۇنچىلىققا ئۇچرىغان، بۇ بەلكىم ئەڭ بۇرۇن ياسالغان سېپىللارغا ئىسپات بولالىشى مۇمكىن، بۇ تام خۇددى جىيايۇگۈەنگە ئوخشاش خاڭداپ ياسالغان بولۇپ، ئۇنىڭ تۆۋەن قىسمىنىڭ قېلىنلىقى 8.5 ~ 9 فۇت، كېيىنكىسىنىڭ قېلىنلىقى 11 فۇت كېلەتتى. ئۇنىڭ ئېگىزلىكى غوجا تام قىسمىنى ھېسابقا ئالمىغاندا تەخمىنەن 8 فۇت كېلەتتى. ئەمما، ئېغىر دەرىجىدە بۇزۇلغان. غوجا تامنىڭ بۇ يەردە ساقلىنىپ قالغان ئېگىزلىكى پەقەت 1 فۇتلا كېلەتتى. سېغىز توپا قاتلىمىنى تەكشۈرۈپ روشەن بىر ئوخشاشلىقنى بايقىدىم: جىيايۇگۈەندىكى قوۋۇق سېپىلىنىڭ خاڭدالغان قەۋىتىنىڭ قېلىنلىقى 4 ~ 5 دىيۈم كېلەتتى، بۇ يەردىكى تىك بۇلۇڭ ھالەتتە ئۆزئارا تۇتىشىپ كەتكەن، نىسبەتەن قەدىمىي بولغان سېپىلنىڭ خاڭدالغان قاتلىمىنىڭ قېلىنلىقى 10 ~ 11 دىيۈم كېلەتتى.

شەرقىي شىمال سېپىلنىڭ غولاپ چۈشۈش ئەھۋالى

بۇ سېپىلنىڭ يۆنىلىشى غەربىي جەنۇب — شەرقىي شىمال تەرەپكە يۈزلەنگەن بولۇپ، كېيىن تەكشۈرگەن ماتېرىياللاردا ئىپادىلەنگىنىگە ئوخشاش، ئۇنىڭ كۆپ قىسىم جايلىرى يىمىرىلىپ، يوغان — يوغان يېرىقلار پەيدا بولۇپ قالغان. ئەمما، بۇ يەردە تەكشۈرگەن سېپىل ئىچىدە، يېرىق ئېغىزىنىڭ ئومۇمىي ئۇزۇنلۇقى بىلەن قەد كۆتۈرۈپ تۇرغان سېپىلنىڭ بىر قىسمى ئوخشاش چوڭلۇقتا بولسىمۇ، مەن ھېچقانچە كۈچىمەيلا سېپىلنىڭ ئورۇنلاشتۇرۇش ئەھۋالىنى پەرقلەندۈرۈپ چىقتىم. تۈپتۈز سېپىل لىنىيەسىدىن باشقا، لىنىيەنى بويلاپ سېلىنغان

تۈردىنمۇ ئۇنىڭ ئۈزىراپ كەتكەنلىكىنى ناھايىتى ئېنىق كۆرگىلى بولاتتى.

شەرقىي شىمال سېپىلدىكى تۈر

بۇ تۈرلارنىڭ ئارىلىقى تەخمىنەن 1.5 مىل كېلەتتى، مەن بۇ يەردە تەكشۈرگەن ئىككى تۈرنىڭ ئاساسىي قىسمى 25 ~ 26 فوت، ھازىرقى ئېگىزلىكى 20 ~ 22 فوت كېلەتتى. ئۇلار خاڭداپ ياسالغان، خاڭداغان قاتلىمىنىڭ قېلىنلىقى ئۇلارنى قوغداش ئۈچۈن سېلىنغان تامنىڭ قېلىنلىقى بىلەن ئوخشاش. ئەمما، پەلەمپەينىڭ ئۈستى تىك تىزىلغان كېسەك بىلەن رېمونت قىلىنغان بولۇپ، بۇ ئاخىرقى دەۋردىكى سېپىل قۇرۇلۇشىنىڭ تىپىك ئۇسلۇبى ھېسابلىنىدۇ. تېرىقچىلىق رايونى بۇ سېپىلنىڭ ئاستى ھەمدە يۇقىرىدا تىلغا ئېلىپ ئۆتكەن چوڭ يېرىقنىڭ ئەتراپىدىكى جايلاغىچە سوزۇلغان. ئۇلار بۇ مۇداپىئە لىنىيەسىنىڭ غۇلاپ چۈشكەن قىسمىنىڭ تېخىمۇ بۇرۇنقى دەۋرگە چېتىلىدىغانلىقىنى ئېنىق ئىسپاتلاپ بېرىدۇ. شۇنىڭ بىلەن بىللە، يېقىن ئەتراپتىكى كىشىلەرنىڭ سۇغىرىش ئېھتىياجىدىن ھاسىل بولغان نەم ھاۋا ئۇلارغا تەسىر كۆرسىتىپ، بۇزۇلۇش جەريانىنى تېزلىتىۋەتكەن بولۇشى مۇمكىن.

يېماۋەندىكى سېپىلنىڭ شىمالىي تۇمشۇقى

بىز مېنزۇلاردىن پايدىلىنىپ جىيايۇگۈەندىن يېماۋەنگىچە بولغان سېپىل لىنىيەسىنى ناھايىتى ئېنىق كۆرسىتىپ چىقالايمىز. بۇ يەردىن يېماۋەندىكى چوڭ قەلئەگە ئوخشاپ قالدىغان قۇرۇلۇشنى كۆرەلەيمىز. بۇ قۇرۇلۇش سېپىلنىڭ تىك ئەگمە تەرىپىدە بولۇپ، ئاڭلىشىمىزچە، بىر مۇھىم ئېغىزنى قوغداشقا ئىشلىتىلگەنكەن، قۇمۇلدىن بىۋاسىتە كېلىدىغان بىر يول ئاشۇ ئېغىزدىن ئۆتەتتى. 1914 - يىلى تاشيول بويىدىكى

قاقاسلىقنىڭ شىمالىي تەرىپىدىكى سۇلې دەرياسىنى بويلاپ سۇجۇغا بارىدىغان ۋاقىتتا، بۇ خىل قاراشنىڭ مۇمكىنچىلىكىنى، يەنى ئۇنى ناھايىتى توغرا بايقىغانلىقىمنى ئىسپاتلىدىم. شۇنىڭ بىلەن بىللە، مەن يەنە بېيداخى دەرياسىنىڭ سۇيى بىلەن تېرىقچىلىق قىلىدىغان رايوننىڭ ئۈزلۈكسىز ھالدا يېمىۋەن ھەمدە ئۇنىڭ سىرتىدىكى جايلارغىچە كېڭەيگەنلىكىنى ئىسپاتلىدىم، بۇ ئەمەلىيەت ناھايىتى ئېنىق ھالدا سېپىلنىڭ مۇشۇ جايىدىن باشلاپ شىمالغا سوزۇلغان، ئادەمنى ھەيران قالدۇرىدىغان ئەگىم ئىكەنلىكىنى چۈشەندۈرۈپ بېرىدۇ.

سۇجۇ ۋە گەنجۇغچە سوزۇلغان سېپىل

يېمىۋەندىكى، سېپىلنىڭ قۇرۇلمىسى ۋە بۇزۇلۇش ئەھۋالىنىڭ جىيايوگۈەننىڭ ئەتراپىدىكى بىلەن ئوخشايدىغانلىقىنى بايقىدىم. سېپىل لىنىيەسى مۇشۇ جايىدىن باشلاپ شەرقىي جەنۇبقا يۈزلىنىپ، چوڭ بىر سائىلىق يەرنى بويلاپ، ئۈدۈل گەنجۇ شەھىرىنىڭ شىمالىغا تەخمىنەن 7.5 مىل كېلىدىغان جايغىچە سوزۇلغانىدى. بۇ جاي شىنچېڭزى كەنتىگە يېقىن ئىدى. مەن 1907 - يىلى 7 - ئاينىڭ 26 - كۈنى گەنجۇدىن يولغا چىقىپ، يېڭىدىن تاپقان بۇ بۆلەك سېپىلنى نىشانلاپ يەنە بىر قېتىم تەكشۈرۈش ئېلىپ باردىم. مەن ئۇ يەردىكى سېپىل خارابىلىرىنىڭ جىيايوگۈەن ئەتراپىدىكى سېپىل بىلەن ئوخشاش تۈرگە تەۋەلىكىنى، ساقلىنىش ئەھۋالىنىڭمۇ ئوخشاشلىقىنى بايقىدىم. شۇ يەردىن باشلىنىپ شەرققە يۈزلەنگەن سېپىل گەنجۇنىڭ شىمالىي تەرىپىنى بويلاپ ئۆزىراپ كەتكەنىدى. 1907 - يىلى 9 - ئايدا، گەنجۇدىن قايتقان ۋاقىتىدا، بۇ سېپىلنىڭ گەنجۇ بوستانلىقىنىڭ شەرقىي شىمال بۆلىكى ئەتراپىدىكى بېيداخى دەرياسى ياكى گەنجۇ دەرياسىنىڭ سول قىرغىقىغىچە سوزۇلغانلىقىنى تەكشۈرۈپ ئىسپاتلىدىم. ئەنئەنىۋىي كەنتى ئەتراپىدىكى دەريانىڭ ئوڭ قىرغىقى

يېڭىدىن باشلانغان بولۇپ، ئۇ يەنە گەنجۇغا بارىدىغان چوڭ يولنىڭ جەنۇب تەرىپىنى بويلاپ، شەرقىي شىمال يۆنىلىشىگە قاراپ پاكار قاقاس تاغ ئېتەكلىرىگىچە سوزۇلغانىدى. مۇشۇ يەردىن باشلاپ سېپىل لىنىيەسى چوڭ قاتناش لىنىيەسى بىلەن پاراللېللىقنى ساقلاپ قالغان ھەمدە گەنجۇ دەرياسىنىڭ ئوڭ تەرىپىنى بويلاپ جايلاشقان.

خەن دەۋرىدىكى مۇداپىئە قورغانغا ئوخشاشمايدىغان سېپىل بۇ يەردە مۇھاكىمە قىلىنىدىغان مەسىلە ئەڭ ئالدى بىلەن مەزكۇر سېپىلنىڭ ئىشلىتىلىشى ۋە مەنبەسىگە چېتىلىدۇ، ئۇنىڭدىن قالسا ئۇنىڭ جىيايۇگۈەندىكى ھازىرغىچە ساقلىنىپ قالغان قوۋۇق بىلەن بولغان مۇناسىۋىتىدۇر. بۇ يەردە ئالدىنقى مەسىلىگە ئېنىق، ئىشەنچلىك جاۋاب بەرمەكچى بولسام، ئۇنداقتا بۇ 1914 - يىلى مۇشۇ رايوننى تەكشۈرگەندە ئېرىشكەن زور نەتىجىلىرىمگە باغلىق بولىدۇ. بۇرۇن باشقىلارنىڭ تۈرتكىسىدە چىقارغان ئاشۇ پەرەزگە ئوخشاش، ئۇلار خەن سۇلالىسىدىكى سەددىچىن سېپىلنىڭ سۇلې دەرياسى چوڭ ئەگمىسىدىن باشلانماي، شەرقىي جەنۇب يۆنىلىشىنى بويلاپ جىيايۇگۈەن ۋە گەنجۇغا سوزۇلغانلىقىنى ئىسپاتلىدى. ئەمەلىيەتتە، تېخىچە داۋاملاشقان بىر خارابە لىنىيەسى دەسلەپتە شەرق تەرەپكە قاراپ خۇخەيزى ياكى يېڭپەن بوستانلىقىنىڭ سىرتىغىچە سوزۇلۇپ، دەل ئەنشى - گەنجۇ تاشيولىنىڭ شىمالىي تەرىپىگىچە يېتىپ بارغان. ئۇ مۇشۇ يەردىن باشلاپ، يىراق گەنجۇ دەرياسى ۋە گەنجۇ دەرياسى ئۇچرىشىدىغان ماۋمۇدىن باشقا شەرقىي شىمال رايونى ئۆزئارا تۇتاشتۇرغان. بۇ بايقاش گەنجۇدىن سۇجۇغىچە بولغان چوڭ يولنى بويلاپ جايلاشقان بۇ داڭلىق سېپىل لىنىيەسىنىڭ جۇڭگونىڭ ئەڭ بۇرۇن گەنسۇ ۋە غەربىي رايونى بويىنىدۇرغان ۋاقىتتا بەلگىلىگەن چېگرا سىزىق لىنىيەسى ئەمەلىيەتتىكى ھەم خەن سۇلالىسى پادىشاھى ۋۇدى زامانىسىدا كېڭەيتكەن سېپىل

ئەمەسلىكىنى ئەڭ ياخشى ئىسپاتلاپ بېرىدۇ. ئۇنىڭ يىل دەۋرىنىڭ تېخىمۇ كېيىنلىكى مۇقەررەر، ھەر خىل ئارخېئولوگىيەلىك ۋە تارىخىي ئىسپاتلار شۇ يەردىكى يول باشلىغۇچىلارنىڭ قاراشلىرىنى، يەنى بۇ سېپىلنىڭ مىڭ سۇلالىسى دەۋرىدە ياسالغانلىقىنى قۇۋۋەتلەيدۇ.

مىڭ دەۋرىدە چېگرانىڭ قىلىنىشى

نۇرغۇن تارىخىي مەلۇماتلار مىڭ سۇلالىسى (1368 - يىلى) قۇرۇلغاندا سىياسەتتە پۈتۈنلەي ئۆزگىرىش بولغانلىقىنى، ئۇ ۋاقىتتا مىڭ سۇلالىسىنىڭ مۇستەبىت تۈزۈمىنى قوللىنىپ، جۇڭگونىڭ غەربىي چېگراسى بىلەن چەت ئەلنىڭ مۇناسىۋىتىنى پۈتۈنلەي ئۈزۈۋەتكەنلىكىنى ئىسپاتلايدۇ. بۇنداق بېكىتمىچىلىك سىياسىتى سەددىچىن سېپىلىنى ياساشتا يەر شەكلىدىكى بارلىق ئىستراتېگىيەلىك مەنپەئەتكە ئېتىبارسىز قارالغانلىقىنى، ئۇنىڭ سېپىل لىنىيەسىنىڭ پەقەت ئەڭ ئاسان مۇداپىئە قىلىدىغان جايلارغا ياسالغانلىقىنى چۈشەندۈرىدۇ. بۇ تەرىپى خەن دەۋرىدىكى سەددىچىن سېپىلىغا ئوخشىمايدۇ. بىز بۇنىڭدىن بۇ سەددىچىن سېپىلىنىڭ جايلاشقان ئورنى توغرىسىدىكى چۈشەنچىنى دەرھاللا تاپالايمىز. سېپىل ھەمىشە ئادەملەر ئولتۇراقلاشقان رايون ياكى چوڭ يولغا يېقىن جايلارغا، ھەتتا ھەربىي تەكشۈرۈش نۇقتىسىدىن پەرقلىق جايلارغا سېلىنغان. مۇشۇ نۇقتىغا ئاساسلىنىپ، بىزمۇ جىنتا ۋە ماۋمۇغا ئوخشاش بوستانلىقنىڭ خارابىلىككە ئايلىنىشىنىڭ سەۋەبىنى چۈشەندۈرۈپ بېرەلەيمىز، ناۋادا ئۇلارنىمۇ سەددىچىن سېپىلىنىڭ ئىچىگە سۆرەپ ئەكىرىدىغان بولساق، ئۇ يەرنى قوغداش ۋە تىزگىنلەشتىن سۆز ئاچقىلىمۇ بولمايدۇ. ھالبۇكى، بۇ سېپىل دەل جىيايۈگۈەندە ئاخىرلاشقان. مىڭ سۇلالىسى دەۋرىدە، جىيايۈگۈەن ئالاھىدە جاي ھېسابلىناتتى، بۇ ئاشۇ غەرب سەيياھلىرىنىڭ ئېيتقانلىرى بىلەن بىردەك بولۇپ، ھەر يىلى ئوتتۇرا ئاسىيادىن «ئوتتۇرا

تۈزلەڭلىككە» كىرىشكە رۇخسەت قىلىنىدىغان ئاز ساندىكى ئەلچى ۋە سودا ئەترەتلىرىنىڭ جۇڭگو چېگراسىغا كىرىشىگە ئىجازەت بېرىشتىن بۇرۇن، ھەممىسى بۇ يەردە تەپسىلىي تەكشۈرۈلەتتى.

مىڭ سۇلالىسىدىكى سەددىچىن سېپىلىغا نەزەر
بۇ سېپىل مىڭ سۇلالىسى دەۋرى ئالاھىدىلىكىگە ئىگە بولۇپ، بۇنى مەن سېپىل لىنىيەسىنى بويلاپ ئېلىپ بارغان ئارخېئولوگىيەلىك تەكشۈرۈش ئارقىلىق تېخىمۇ ئېنىق ئىسپاتلايمەن. ئۇنىڭ ئېغىر دەرىجىدىكى بۇزۇلۇش ئەھۋالىنى جىيايۇگۈەن ئەتراپىدىكى ياخشى ساقلانغان سېپىلغا سېلىشتۇرغاندا، پۈتۈنلەي غۇلاپ چۈشكەندەك كۆرىنەتتى. مېنىڭچە، ئۇنىڭ يىل دەۋرىنى چىڭ سۇلالىسى دەۋرىگىچە، يەنى يېقىنقى ئىككى - ئۈچ ئەسىرگىچە سۈرۈشكە بولمايدۇ. يەنە بىر تەرەپتىن، ئۇ قومۇش ئارىلاشتۇرۇلۇپ خاڭداپ (بۇ خىل ئۇسۇل بۇرۇن خەن دەۋرىدىكى سەددىچىن سېپىلىنى مۇستەھكەملەش ئۈچۈن ئىشلىتىلگەن) سېلىنغان سېپىل بولۇپ، كۆپ ئەسىرلەر بۇرۇن ياسالغان بولسا، 23 - رەسىمىدىكىگە ئوخشاش ئېگىزلىكتە ناھايىتى ئاسانلا شامال ۋە نەم ھاۋانىڭ تەسىرىگە ئۇچرىغان بولاتتى. ھاۋا رايىنى ئويلاشقاندا (بىز شەرقىي جەنۇب يۆنىلىشىنى بويلاپ گەنجۇ ۋە لياڭجۇغا بارىدىغان سەددىچىن سېپىلىغا يۈرگەن ۋاقىتتا، يول بويى ھاۋانىڭ بارغانسېرى ئەملىشىپ كېتىۋاتقانلىقىنى بايقىدۇق)، بۇمۇ سەددىچىن سېپىلىنىڭ ئەڭ دەسلەپتە مىڭ سۇلالىسىدە ياسالغانلىقى توغرىسىدىكى پەرەزگە ماس كېلەتتى. 1420 - يىلىدىكى شاھرۇخ (Shah - Rukh) ئەلچىلىرىنىڭ بايانىغا ئاساسلانغاندا، ئاشۇ چاغدا جىيايۇگۈەننىڭ غەربىي چېگراسىدىكى تەكشۈرۈش پونكىتى سېلىنىپ بولغان بولۇپ، بۇلارغا ئاساسەن بىز تەكشۈرۈۋاتقان بۇ سېپىلنىڭ ئاشۇ



23 - رەسىم شىنچېڭزى ئەتراپىدىكى، سۇجۇننىڭ شىمالىدىكى قەدىمىي سېپىلى

مەزگىلىدىمۇ بارلىقى توغرىسىدا خۇلاسە چىقىرايلىمىز. ئۇنىڭ سۇلالىسى دەۋرىدە قۇرۇلغان بولۇپ، 1420 - يىلىغىچە بولغان 50 يىل ئىچىدە سەددىچىن سېپىلىنى سېلىش ۋە ئۇنى باشقۇرۇش توغرىسىدىكى تۈزۈمنىڭ مۇكەممەللىشىشى نۇقتىسىدىن ئېيتقاندا، بۇلار ناھايىتى تولۇق بىلىنەتتى.

جىيايۇگۈەن مۇداپىئە لىنىيەسىنىڭ مەنبەسى

يەنە بىر مەسىلە بىز ئاللىبۇرۇن تەكشۈرگەن سېپىل بىلەن جىيايۇگۈەن يولى ئەتراپىدىكى سېپىل ئوتتۇرىسىدىكى مۇناسىۋەت مەسىلىسىدۇر. ئاۋۋالقىسى، جەنۇبتا بېيىداخې دەرياسىنىڭ سول قىرغىقىدىن باشلىنىپ، شىمالدا خاۋشەنكۇ جىلغىسىغا يېتىپ بارىدۇ. ھازىرقى ساقلىنىش ئەھۋالىدىن قارىغاندا، كېيىنكىسىنىڭ يىل دەۋرى ئالدىنقىسىنىڭكىدىن خېلىلا كېيىن، ئۇنىڭ ئۈستىگە تۈزۈلۈشمۇ ئوخشاش ئەمەس. كاڭشى خان مەزگىلىدە (1662 - 1723 - يىللار) يولغا قويۇلغان ئالغا ئىنتىلىش سىياسىتى ئەڭ ئاخىرىدا شىنجاڭنى قايتۇرۇۋېلىشقا ئۆرتكە بولغانىدى. مىڭ سۇلالىسى مەزگىلىدىكى ئۇزۇنغا

سوزۇلغان چېگرا مۇداپىئە لىنىيەسىنىڭ كۆپ قىسمى ئاللىبۇرۇن خارابىلىككە ئايلىنىپ كەتكەنىدى. مۇشۇ پەيتتە، جىيايۇگۈەنگە سېلىنغان يەنە بىر مۇداپىئە لىنىيەسى ئۇنىڭ ئورنىنى ئالغانىدى. ئۇ غەربتىكى چوڭ يولنى قامال قىلىپ تۇراتتى، ۋەزىيەتتە ئوساتتىن ئۆزگىرىش بولسا، ھەربىي ئىشلارغىمۇ ئىشلەتكىلى بولاتتى. 1697 - يىلىدىن بۇرۇن، چېگرا قورغىنى بۇلۇڭقىر ۋە دۇنخۇاڭ ئەتراپىغا كېڭەيگەن غەربىي شىمالدىكى كۈچلۈك جۇڭغار (Dzungar) ياكى ئوپرات (Elent) قەبىلىلىرىنىڭ تاجاۋۇزچىلىق خەتىرىگە ئۇچرىغان بولسىمۇ، ئەمما 1757 - يىلىغا قەدەر ئۇلار ئومۇميۈزلۈك يوقىتىلغان، چىڭ سۇلالىسى ھۆكۈمىتىنىڭ پۈتكۈل شىنجاڭ رايونىدا ئۆز ھوقۇقىنى يۈرگۈزۈشىگە ئەگىشىپ ئۇلارنىڭ بۇ يەردىكى تەسىر كۈچى ئومۇميۈزلۈك يوقىتىلغان.

خاۋشەنكۈ جىلغىسىدىكى قوش سېپىل تېمىنىڭ چۈشەندۈرۈلۈشى مەن ئوۋەن خاۋشەنكۈ ئېغىزىدىكى ئايرىم جىلغىنىڭ ئوتتۇرا قىسمىنى كېسىپ ئۆتكەن، يۈزمۇيۈز تۇرغان ئىككى يول سېپىل تېمى توغرىسىدا توختىلىمەن. بۇ يەرنىڭ نىسبەتەن تۆۋەندىكىمۇ ئاخىرقى دەۋرلەرگە تەۋە سېپىل تېمى بولۇپ، ئۇنىڭ غوجا تام يۈزى غەربىي جەنۇب تەرەپكە قارىغان، بۇنىڭ جىيايۇگۈەننىڭ ئەتراپىدىكى مۇداپىئە ئىستىھكاملىرى ئىكەنلىكى ناھايىتى ئېنىق بولۇپ، خۇاڭساۋيىڭنىڭ سىرتقى قىسمى بىخەتەرلىك ئىمكانىيىتىگە ئىگە قىلغان. مېنىڭچە، ئۈستىدىكىرەك قەدىمىي سېپىلنى (يۈزى شەرقىي شىمالغا قارىغان) تۆۋەندىكىچە چۈشەندۈرۈش مۇمكىن: ئۇ جىيايۇگۈەننىڭ غەربىدىكى چوڭ يولنى قوغدايدۇ. ھەتتا مىڭ سۇلالىسى دەۋرىدە، جۇڭگو غەربكە بارىدىغان مۇشۇنداق يولنى ئۆتەڭ تەسىس قىلىپ قوغدىغان. شاھرۇخ ئەلچىلىرى جىيايۇگۈەندىكى جۇڭگو چېگراسىغا يېتىپ بېرىشتىن بۇرۇن، «قۇملۇق» تىكى بىر قانچە

يەردە جۇڭگو ئەمەلدارلىرىنىڭ قوبۇل قىلغانلىقىنى تىلغا ئالدى. يەنە بىر تەرەپتىن، بىز بېتۇدې گوئېسنىڭ خاتىرىسىدىن ئۇنىڭ ئاشۇ دەۋردە قۇمۇل ۋە گەنجۇ يولىدىكى خەتەر سەۋەبىدىن، مۇشۇنداق قوغداشنى نەقەدەر ئارزۇ قىلغانلىقىنى كۆرۈۋالالايمىز. بۇنىڭدىن سىرت، يۇقىرىدىكى ئۆتەڭلەر بىلەن ئوخشاش مەقسەتتە سېلىنغان تۇرلارمۇ بار ئىدى، ئۇلار خەن سۇلالىسى دەۋرىدە، كروران يولىنىڭ دۇنخۋاڭ كۆزەتخانىسىدىن باشلانغان بۆلەكلىرىنىڭ سىرتىغىچە رېمونت قىلغان. شۈەنزىڭ قاشقوۋۇقتىن چىققاندىن كېيىن ئاشۇ يوللاردىن مېڭىشقا مەجبۇر بولغانىدى. ناۋادا خاۋشەنكۇ جىلغىسىمۇ مىڭ سۇلالىسى دەۋرىدە سېپىل ئارقىلىق قامال قىلىنغان بولسا، جىيايۇگۈەن چېگرا دەرۋازىسىنىڭ سىرتىدىكى مەلۇم دائىرە ئىچىدە بۇ يول بىخەتەر بولاتتى، ھېچبولمىغاندا شىمالدىن كېلىدىغان تاجاۋۇزچىلىقتىن ساقلىنىپ قالغىلى بولاتتى. چۈنكى، بەيياڭ دەرياسىنىڭ سۈيى خۇخەيزى ئويمانلىقىدا شەكىللەندۈرگەن جىلغىغا بېرىشتىن بۇرۇن، شىمالىي تەرەپتىكى تىك تاغدىن ماڭىدىغان يولمۇ يوق ئىدى.

جىيايۇگۈەن توغرىسىدىكى دەسلەپكى خاتىرىلەر

جىيايۇگۈەن ۋە سەددىچىن سېپىلىنى تەكشۈرگەندىن كېيىن، ئەمدى بىز غەرب سەيياھلىرىنىڭ بۇ قوۋۇق توغرىسىدىكى خاتىرىلىرىنى كۆرۈپ باقايلى. ماركو پولو شاجۇدىن سۇجۇغا بېرىش يولىدا چوقۇم جىيايۇگۈەندىكى تار ئېغىزدىن ئۆتكەن، لېكىن ئۇ خارابىلىك ھەققىدە ھېچقانداق خاتىرە قالدۇرمىغان. بۇنى بىز ئاسانلا چۈشىنىۋالالايمىز، چۈنكى بىز بۇ ھەقتە توختالغان. ماركو پولو بۇ يەردىن ئۆتكەندە جىيايۇگۈەننىڭ خېشى كارىدورىنىڭ ئەڭ غەربىي چېگراسىنى ئوراپ تۇرۇدىغان سېپىلى تېخى ياسالمىغانىدى. مىلادىيە 938 - يىلى، جۇڭگونىڭ خوتەنگە ئەۋەتكەن بىر ئەلچىسى «تيەنمىن» دەپ ئاتىلىدىغان تار بىر

ئېغىزنىڭ بارلىقىنى، ئۇنىڭ ئورنىنىڭ گەنجۇنىڭ غەربىگە 100 مىل كېلىدىغانلىقىنى تىلغا ئېلىپ ئۆتكەن. بۇ جاي جىيايۇگۈەندىكى تار ئېغىزنى كۆرسىتەتتى. ئەمما، يۈەن سۇلالىسى ھاكىمىيىتى مەزگىلىدە بۇ جايدا بىر قاراۋۇلخانا بولغان. قۇبلاي خان دەۋرىدە، جۇڭگو سىرتقا ئىشكىنى ئېچىۋېتىپ، غەرب بىلەن بولغان مۇناسىۋەتنى ساقلاپ قالغان مەزگىللەردە، بۇ قاراۋۇلخاننىڭ ھېچقانداق ئەھمىيىتى قالمىغانىدى.

شاھرۇخنىڭ ئەلچىلىرى «قاراۋۇل» دىن ئۆتكەن ھالبۇكى، شاھرۇخنىڭ ئەلچىلىرى 1420 - يىلى مۇشۇ يەردىن ئۆتكەندە ئەھۋالدا پۈتۈنلەي ئۆزگىرىش بولغانىدى. ئەلچىلەر نۇرغۇن سودىگەرلەرنىڭ ھەمراھلىقىدا 25 كۈندە قۇمۇلنىڭ بېرىسىدىكى چوڭ قۇملۇقتىن ئۆتكەن. «جۇڭگو چېگراسى» غا ئاز قالغاندا، جۇڭگو ئەمەلدارلىرى ئۇلارنى داغدۇغىلىق كۈتۈۋالغان. «ئۇلار قاراۋۇل (karaul) دەپ ئاتىلىدىغان مۇستەھكەم قورغانغا بارغان، بۇ قەلئە بىر جىلغىنىڭ ئوتتۇرىسىدا بولۇپ، تاشيول جىلغىنىڭ ئوتتۇرىسىدىن ئۆتكەن. ئۇلارغا ئۇ يەردە داۋاملىق يۈرۈش رۇخسەت قىلىنىشتىن ئىلگىرى، ئىسىملىرى خاتىرىلىۋېلىنغان. ئۇلار سۇجۇغا بارغاندا، شەھەر قوۋۇقىدىكى تۇرالغۇغا ئورۇنلاشتۇرۇلغانىدى». ھېنرى يۇل بۇ يەردە تىلغا ئېلىنغان تۈركىي تىلدا «قاراۋۇل» (مەنىسى: كۆزىتىش پونكىتى) دېگەن مەنىنى بىلدۈرۈدىغان جاينىڭ جىيايۇگۈەننى كۆرسىتىدىغانلىقىنى ئېيتقان، بۇ تەرىپىدىن گۇمانلىنىشقا بولمايدۇ، ئەلۋەتتە. بۇ ئەينى ۋاقىتتا ئاشۇ يەردىكى «قورغان» نىڭ ھازىرقىلىرى بىلەن ئازدۇر - كۆپتۈر ئوخشىشىدىغانلىقىنى چۈشەندۈرۈپ بېرەتتى.

بۈسبەك خاتىرىلىگەن جىيايۇگۈەن

بىر يېرىم ئەسىر بولماي، بىز قىتانلارغا مۇناسىۋەتلىك بولغان قىزىقارلىق ھېكايىلەرنىڭ ئىچىدىن مەزكۇر چېگرا

مۇداپىئە ئۆتىشىگە مۇناسىۋەتلىك بىر دوكلاتقا ئېرىشتۇق،
 ئۇنى جىسلىپىلى بۇسبېك (Gislen le Busbeq)
 (چارلىس Charlesv، 5 - نىڭ پورتى، 1555 - 1562،
 porte، غا ئەۋەتكەن ئەلچىسى) جاھان كېزىپ يۈرگەن بىر تۈرك
 مۇسۇلماندىن ئاڭلىغانىكەن. بۇ ئەقىللىق ۋە چېچەن «تۈرك
 سەرگەردانى» بىلەن بىر سودا ئەترىتى پارس چېگراسىدىن يولغا
 چىقىپ، يىراق يەردىكى قىتانغا ساياھەتكە بېرىپتۇ. «ئۇلار نەچچە
 ئاي يول يۈرۈپ، ھالىدىن كېتەي دېگەندە بىر جىلغىغا يېتىپ
 كەپتۇ، بۇ جىلغا قىتان ئېلىنىڭ مۇھىم يول ئېغىزى ئىكەن.
 پادىشاھلىقنىڭ كۆپ قىسمى ئىچكى قۇرۇقلۇق بولۇپ، ئۇزۇن
 كەتكەن ئوڭغۇل - دوڭغۇل، تىك يارلىق تاغ بۇ يەرنى ئوراپ
 تۇرىدىكەن، تار يولىدىن باشقا ماڭغىلى بولىدىغان ھېچقانداق يەر
 يوق ئىكەن. پادىشاھنىڭ بۇيرۇقىغا ئاساسەن، بۇ يولنىڭ ئىچىگە
 بىر قەلئە سېلىنىپتۇ. ئۇ يەردە سودىگەرلەردىن: «ئېلىپ
 ماڭغىنىڭ قانداق نەرسە، قەيەردىن ئەكەلدىڭ، سىلەر قانچە
 ئادەم؟ دېگەندەك سوئاللار سورىلىدىكەن. ئۇلار جاۋاب بېرىپ
 بولغاندىن كېيىن، لەشكەرلەر يەنە بىر تۇرغا سىگنال
 يوللايدىكەن. ئەگەر كۈندۈزى بولسا تۈتەك ياقىدىكەن، كەچ بولسا
 ئوت ياقىدىكەن. شۇنداق قىلىپ، خەۋەر بىرنەچچە سائەتتىن
 كېيىن قىتان پادىشاھىغا يەتكۈزۈلىدىكەن، باشقىچە
 ئالاقىلەشكەندىمۇ، بىرنەچچە كۈن ۋاقىت كېتىدىكەن، پادىشاھ
 ئوخشاش ئۇسۇلىدا ئۇلارغا بۇيرۇق يەتكۈزىدىكەن، ياكى بولمىسا
 ھەممىسىنىڭ ئۆتۈشىگە رۇخسەت قىلىدىكەن، ياكى بولمىسا
 قىسمىنىڭ ئۆتۈشىگە رۇخسەت قىلىدىكەن، ياكى بولمىسا
 ھەممىسىنىڭ كېچىكىپ ئۆتۈشىگە رۇخسەت قىلىدىكەن...». بۇ
 بۆلەكتىكى خاتىرە پەرقلق ئەھمىيەتكە ئىگە، ئۇ جىايۇگۈەننىڭ
 ئورنىنى ئىنتايىن توغرا كۆرسەتكەن ھەمدە مىڭ سۇلالىسىنىڭ
 چېگرانى كونترول قىلىش تۈزۈمىنى چۈشەندۈرۈپ بەرگەن.

تۇرنىڭ ئىشلىتىلىشى چېگرا سېپىلىدىكى تۇرنىڭ ئەينى ۋاقىتتا ئىنتايىن ياخشى ساقلانغانلىقىنى ئىسپاتلايدۇ.

3 - بۆلۈم سۇجۇ ۋە ئوتتۇرا بۆلەكتىكى نەنسەن تېغى

خەن سۇلالىسى ئىستېلاسىدىن كېيىنكى سۇجۇنىڭ مۇھىملىقى جىيايۇگۈەندىن يولغا چىقىپ، 7 - ئاينىڭ 23 - كۈنى سۇجۇ شەھىرىگە يېتىپ كەلدىم. تارىخىي خاتىرىلەرگە ئاساسلانغاندا، ئۇ ئىنتايىن مۇھىم جايلارنىڭ بىرى ئىدى. نەنسەن تېغىنى تەكشۈرۈش سەۋەبلىك، ئۇ يەردە ئالتە كۈن تۇرۇپ قالدىم، شۇڭا ئۇ يەرنىڭ ئەھۋالىنى چۈشىنىش پۇرسىتىگە ئېرىشكىنىمدىن ئىنتايىن خۇشال بولدۇم. ئالدىنقى مەزمۇندا خەن سۇلالىسى پادىشاھى ۋۇدىنىڭ نەنسەن تېغىنىڭ شىمالىدىكى ئېدىرلىق رايونلارنى ئىستېلا قىلغاندىن كېيىن، جىيۇچۈەن ۋىلايىتىنى تەسىس قىلىپ، يېڭىدىن بېسىۋالغان رايونلارنى تەشكىللىگەنلىكىنى، ئۇنىڭ پايتەختىنىڭ ھازىرقى سۇجۇ ئىكەنلىكىنى تىلغا ئېلىپ ئۆتكەندىم. مەن يەنە دۇنخۇاڭنىڭ ئىچى - سىرتىدىكى مۇھىم جايلارنىڭ سېپىلىنىڭ مۇستەھكەم ۋە ئۇزۇنغا سوزۇلغانلىقىنى ھېس قىلدىم، بۇ قەدىمكى مۇداپىئە قورغانى توغرىسىدىكى پۈتۈكتىن ئېرىشكەن ئىسپات ئىدى.

سۇجۇنىڭ يېزا ئىگىلىك مەھسۇلاتلىرى ۋە سودىسى بېيىداخې دەرياسى ھەم ئۇنىڭ ئېقىنلىرى (ئۇنىڭ سۈيى نەنسەن تېغىدىكى ئۈچ قارلىق تاغدىن كېلەتتى) دىن كەلگەن يېتەرلىك سۇ بۇ رايوندىكى تېرىقچىلىق كۆلىمىنى كېڭەيتكەندى. مانا مۇشۇنداق ئەۋزەللىك سۇجۇنى جۇڭگونىڭ غەربىدىكى مۇھىم جايغا ئايلاندۇرغاندى، بۇنداق ئەۋزەللىك خەن دەۋرىدىن تارتىپ تا ھازىرغىچە داۋاملىشىپ كەلگەندى، 1877 -

يىلىدىكى شىنجاڭنى غەلبىلىك قايتۇرۇۋېلىش ئۇرۇشىغىمۇ دەل سۇجۇدا تەييارلىق قىلىنغان. تۇڭگانلار توپىلىقى سەۋەبلىك نوپۇس ئازلاپ كەتكەن بۇ رايون قايتىدىن نوپۇس كۆچۈرۈلگەندىن كېيىن ھەربىي قوشۇنى ۋە غەربىي شىمالدىن ئۆتۈشتىكى بازىسى بولغان مۇھىم جايغا ئايلانغانىدى. سۇجۇ يەنە ئوتتۇرا ئاسىيا يىپەك يولىدىكى جۇڭگو مەھسۇلاتلىرىنى ئالماشتۇرۇدىغان جاي بولغاچقا، ناھايىتى مۇھىم رولغا ئىگە ئىدى. ھەتتا جۇڭگونىڭ بۇ قەدىمىي يولى ئۆزگەرگەن بۈگۈنكى كۈندىمۇ سۇجۇ يەنىلا ناھايىتى گۈللەنگەن شەھەر ھېسابلىنىدۇ. مانا مۇشۇنداق ئەۋزەللىك بولغاچقا، موڭغۇلىيەنىڭ غەربىي جەنۇب رايونلىرىنىڭ كۆپ قىسىم ئېھتىياجى دەل مۇشۇ يەر ۋە گەنجۇدا تەمىنلەنەتتى.

نەنسەن تاغ تىزمىسىدىكى چوڭ دەريا ۋادىسى

بىز بىر قاتار گۈزەل، كەڭرى كەتكەن ئېگىز دەريا ۋادىلىرىدىن ئۆتتۇق. بۇ ۋادىلاردا پامىر ئېگىزلىكىدىكى ۋادىلارغا ئوخشاش يېپىنچا ئۆسۈملۈكلەر نىسبەتەن مول ئىدى. مەن دەۋاتقان چوڭ ۋادىنى كارىدور (خېشى كارىدورى) نىڭ يېنىدىكى نەنسەن تېغى، تاۋلىشەن تېغى، تاۋلىپنەنسەن تېغى ھەمدە سۈلې جەنۇبىي تېغى قاتارلىق قارلىق تاغلار ئوراپ تۇرغان ئېگىزلىك ئايرىپ تۇراتتى، ئۇلار سۇجۇ دەرياسى، گەنجۇ دەرياسى ھەمدە سۈلې دەرياسىنىڭ سۈيىنى بىر ئېقىنغا يىغاتتى. بۇ ۋادىلار تەخمىنەن 11 مىڭ فوت ئېگىزلىكتىن باشلاپ توۋەن قىسمىدىكى چوڭ ئويمانلىقنى ھاسىل قىلغانىدى، ئوتلاق بىلەن قوشقاندا، ئۇ يان تەرەپتىكى تاغلىق رايونغا سوزۇلغانىدى. ئاشۇ ئېگىزلىكتە ھەمدە دېڭىز يۈزىدىن تەخمىنەن 13 مىڭ فوت ئېگىزلىكتىكى ۋادىدا يازلىق چارۋىچىلىق مەيدانى شەكىللەنگەنىدى. بۇ ئوتلاق مەن پامىردا كۆرگەن ھەرقانداق ئوتلاقتىن گۈزەل ھەم مۇنبەت ئىدى. بۇ ئوتلاقنىڭ كۆلىمىنى توۋەندىكى سانلىق مەلۇماتلار بىلەن مۆلچەرلەپ چىققىلى بولىدۇ:

بەيداخې دەرياسىنىڭ ئۈستۈنكى ئېقىنىدىكى كەڭ كەتكەن دەريا ۋادىسىنىڭ تۈز سىزىق ئارىلىقىنىڭ ئۇزۇنلۇقى 70 مىلدىن كەم ئەمەس، كەڭلىكى 12 مىل ياكى ئۇنىڭدىنمۇ ئارتۇق، ئەمما گەنجۇ دەرياسىنىڭ ئۈستۈنكى ئېقىنىنىڭ ئەتراپى تېخىمۇ كەڭ ئىدى.

ئېگىز ۋادىدىكى زور كۆلەملىك چارۋىچىلىق مەيدانى نەم ھاۋا رايى تۈپەيلى بۇ دەريا ۋادىلىرىدا زور مىقداردىكى ئوتلاقلار پەيدا قىلغان، ئۇلار ئەنشى ۋە دۇنخۇاڭنىڭ جەنۇبىدىكى قاقاس تاغلىق رايونلاردىن روشەن دەرىجىدە پەرقلىنەتتى. بۇ خىل نەم كارىدورنىڭ ھاۋا يېنىدىكى نەنسىن تېغى قار سىزىقىدىن ئۆتكەچكە، شەرقىي شىمال تۆپىلىكىمۇ مول يېپىنچا ئۆسۈملۈكلەر بىلەن قاپلانغانىدى. 1907 - ۋە 1914 - يىللىرى ماياڭخې (بۇ ئاھاڭ تەرجىمىسى بولۇپ، بۈگۈنكى ماياڭخې دەرياسىنى كۆرسىتىدۇ - خەنزۇچىغا تەرجىمە قىلغۇچىدىن) دەرياسىنىڭ شەرقىدىن گەنجۇ ھەمدە ئۇنىڭ سىرتىدىكى ئويمانلىقلارغا كىرىپ قىلغان تەكشۈرۈشلىرىمىزدە دەريا ۋادىسىدىكى مول ۋە مۇنبەت ئوتلاقلارنى ھەمدە بىپايان ئورمانلىقنى ئۇچراتقانداق. بۇ خىل ھاۋا رايى ئۆزگىرىشنىڭ ئىقتىسادقا تەسىر كۆرسىتىدىغانلىقىنى بورۇنلا تەكىتلىگەن ئىدىم. گەنجۇنىڭ جەنۇبىي قىسمىدىكى تاغ ئېتىكى رايونىدا، بۇنداق چېگرا ئايرىش سىزىقى ئىنتايىن روشەن بولۇپ، چېگرا سىزىقىنىڭ سىرتىدىكى جايلاردا سۇغىرىش ئارقىلىق يەر تېرىش ھاجەتسىز ئىدى، چۈنكى ئۇلار پۈتۈنلەي يامغۇرغا تايىنىپ تېرىقچىلىق قىلاتتى.

نەنسىن ئوتلىقىغا ئېتىبارسىز قاراش مۇشۇ يەردىكى كىشىنى زوقلاندۇرىدىغان تەبىئىي شارائىتلارغا ئوخشاش، نەنسىن تېغى چوڭ ۋادىسىدىكى گۈزەل ئوتلاققا پۈتۈنلەي ئېتىبارسىز قارالغان. ياز پەسلىدە بۇ تاغلىق

رايونلاردا كۈرمىگەن ئات، كالىلار ئوتلىيالايتتى، بۇ يەر ئالەي تېغى ۋە ئوتتۇرا ۋە غەربىي تەڭرىتاغنىڭ داڭلىق ئوتلاقلىرىغا ئوخشاشلا، باتۇر كۆچمەن چارۋىچى مىللەتلەرگە نىسبەتەن كۈچلۈك جەلپ قىلىش كۈچىگە ئىگە ئىدى. ئەمما، بىر يىلنىڭ ئىچىدىكى ئەڭ ئىللىق پەسىلدە، بۇ يەرگە ئادەم كەلمەيدىكەن. بۇ جايدىكى ئۈچ ھەپتىلىك جاپالىق ساياھەتتە، تەخمىنەن 320 مىل ماڭغانىدۇق، بۇ يەرگە كېلىپ ئالتۇن چايقايدىغان ئاز ساندىكى تۇڭگانلاردىن باشقا ھېچقانداق ئادەمنى ئۇچراتمىدۇق. ئالتۇن چايقاش ئورنى تەخمىنەن 14 مىڭ فۇت ئېگىزلىكتە بولۇپ، كەلكۈن تۈسىسى ۋە گەنجۈ دەرياسى سۇ بۆلگۈچ چوققىسىنىڭ ئەتراپىدا ئىكەن.

ئوتتۇرا تۈزلەڭلىكنىڭ سىياسىتى بۇ خىل ئېتىبارسىزلىقنى چۈشەندۈرۈپ

بەردى

ئىرق ھەم سىياسەتنىڭ ئەمەلىيلىكى نۇقتىسىدىن بىرلەشتۈرۈپ ئۇلارغا ئېتىبارسىز قارىغانلىقىنى چۈشەندۈرگىلى بولاتتى، خەنزۇلارنىڭ چارۋىچىلىق تۇرمۇشىنى ياقتۇرماستىن توغرىسىدا بۇ يەردە قايتا توختالمايمىز. بۇ خىل ئەنئەنە ئىزچىل ھالدا ئوتتۇرا ئاسىيا تارىخى ۋە مەدەنىيىتىگە تەسىر كۆرسىتىۋاتقان مۇھىم ئامىللارنىڭ بىرى ھېسابلىناتتى، ئۇ مۇقەررەر ھالدا كۆچمەن چارۋىچى مىللەتلەرنىڭ ئۆز مەنپەئىتى ئۈچۈن نەنەن تېغى جىلغىسىدىكى ئاشۇ ئوتلاقلىرىدىن پايدىلىنىشىنى توسۇپ قالغان. يەنە بىر تەرەپتىن، خەنزۇلار ئۇزاق يىللاردىن بۇيان شىمالىي چوڭ ئوتلاقتىكى قوشنىلىرىنىڭ — ھۇنلار، تۈركلەر، موڭغۇللار ياكى جەنۇب تەرەپتىكى تىبەتلەرنىڭ ھۇجۇمىغا ئۇچراپ كەلگەچكە، بۇ تەجرىبىلەردىن ساۋاق ئېلىپ، كۆچمەن چارۋىچى مىللەتلەرنىڭ ۋادىدا مەۋجۇت بولۇپ تۇرۇشىغا قاراپ تۇرمىغان. گەنسۇغا ئوخشاش شىددەت بىلەن كېڭىيىۋاتقان جايلار جۇڭگو كۈچىنىڭ ئوتتۇرا ئاسىيادىكى مۇھىم دەستىكى

ھېسابلىناتتى. شۇ سەۋەبتىن بارلىق تارىخىي دەۋرلەردە، جۇڭگونىڭ چېگرا رايون سىياسىتىنىڭ بىۋاسىتە پايدىسى كۆچمەن چارۋىچى مىللەتلەر (مەيلى قايسى ئۇرۇقتىن بولسۇن)نى بۇ تاغ رايونىنىڭ سىرتىدا قالدۇرۇپ قويغان. لېكىن، بەزى سىياسىي ئېھتىياج تۈپەيلى، بۇ تاغلىق رايونلار تەرتىپكە سېلىناتتى. تۇڭگانلار ئەڭ ئاخىرقى قېتىم توپىلاڭ كۆتۈرگەندىن كېيىنكى ئەھۋال مۇ دەل مۇشۇنداق ئىدى.

نەنسىن تېغىنىڭ شىمالىي ئېدىرلىقىدىكى چارۋىچى قەبىلە ئەمما، ئۇزۇندىن بېرى يولغا قويۇلۇۋاتقان سىياسەتتە ئادەمگە غەلىتە تۇيغۇ بېرىدىغان زىددىيەت مەۋجۇت ئىدى. مەن تاغدىن چۈشۈپ گەنجۇغا بارىدىغان ۋاقىتىدا، يېرىم خەنزۇلاشقان موڭغۇل بارگاھىدىكىلەرنى ئۇچراتتىم، ئۇلار شاخى بىلەن لىيۈەنخې ئوتتۇرىسىدىكى ئورمانلىق ئوراپ تۇرغان ئېگىزلىكتە پادا باقىدىكەن. شۇ ۋاقىتتا ئۇلارنىڭ نوپۇسى، مال - تۇياقلىرىنىڭ سانى، ئىشلىتىشكە بولىدىغان ئوتلاق ۋە كۆپ خىل يەر يۈزى ئەۋزەللىكى سېلىشتۇرمىسىنىڭ روشەن ھالدا كىچىكلىكىگە دىققەت قىلدىم. ئۇلارنىڭ يىلقا بېقىش ئۇسۇلىنى «بېقىپ كۆندۈرۈش» دەپ ئاتىدىم. ئەمما، ئۇلارنىڭ مەۋجۇت بولۇپ تۇرۇشى بىلەن ھازىرقى ئەھۋالى قارىماققا جۇڭگونىڭ بۇ رايوندىكى چېگرا مۇداپىئە سىياسىتىنىڭ يۈزەكى چۈشەندۈرۈلۈشىدەك كۆرىنەتتى، مەن بۇ توغرىسىدا پەقەت ئاخىرىغا بارغاندا ئاندىن ئېنىق چۈشەنچىگە ئىگە بولدۇم. ئۇنى پولكوۋنىڭ ماننېرھېم (C. G. E. Mannerheim) نىڭ ئەسىرىنى ئوقۇغاندىن كېيىن چۈشەندىم، مەزكۇر كىشى فىنلاندىيەنىڭ داڭلىق ئەمەلدارى ئىدى. ئۇنىڭ ماقالىسىدە مۇنداق يېزىلغانىدى: بۇ يەر كىچىك بولۇپ، ھازىر تېز سۈرئەتتە ئولتۇراقلىشىۋاتقان قەبىلىنىڭ يازلىق بارگاھى ئىدى. بۇ قەبىلىدىكى كىشىلەر ئۆزلىرىنى سېرىق ئۇيغۇر دەپ ئاتايدىكەن،

ئۇلار موڭغۇل دىئالېكتىدا سۆزلىشىدىكەن. 17 - ئەسىردىكى جۇڭگو دائىرىلىرى ئۇلارنى ئاڭلىق ھالدا «سېپىل سىرتى» دىن گەنسۇنىڭ چېگرا رايونىغا كۆچۈرۈپ كەلگەن. بۇنىڭدىن مەقسەت، «غۇز» ياردەمچىلىرىگە ئېرىشىپ، غەربىي شىمالدىن كېلىدىغان جۇڭغارلارنىڭ ھۇجۇمىغا تاقابىل تۇرۇش ئىكەن. سېرىق ئۇيغۇرلار ئۆزلىرىنى سارو ئۇيغۇرلىرىنىڭ كىچىك ئىجتىمائىي تۈپى بىلەن زىچ مۇناسىۋىتى بار دەپ قارايدىكەن. بۇ قەبىلىلەر بىر خىل تۈركىي تىلدا سۆزلىشەتتى، ئۇلار بىرنەچچە چارۋىچىلىق رايونلىرىدىن يىغىلغان. بۇ قەبىلىلەر شېخىللىق ئۆزلەشكەن ئوت - چۆپى بار جايلارغا تارقالغان. مەزكۇر ئۆزلەشكەن سۇجۇ - گەنجۇ چوڭ يولىنىڭ جەنۇب تەرىپىگە، شۇاڭجىڭزى بىلەن گاۋتەي بوستانلىقىنىڭ ئارىسىغا تارقالغان.

توخرىلارنىڭ قەدىمكى مەھەللىسى

بۇ قەبىلىلەرنىڭ كېلىپ چىقىشى، ئۇزۇق ئالاھىدىلىكى ھەمدە نۆۋەتتىكى ھالىتى توغرىسىدا پەقەت گېنېرال مانىرھېمنىڭ ئىرق تارىخىغا ئائىت داڭلىق ئەسىرى بولسىلا بېتەرلىك. بۇ يەردە بىزنى قىزىقتۇرىدىغىنى، ئۇلارنىڭ جۇڭگونىڭ ئوتتۇرا ئاسىيانى ئىستېلا قىلىش جەريانىغا تۈرتكە بولغان زامانىۋى قىستۇرما رەسىمىنىڭ بولغانلىقىدا. جۇڭگو ئوتتۇرا ئاسىيادىكى سىياسىي مەنپەئەتنىڭ تۈرتكىسىدە، قار قاپلاپ تۇرىدىغان نەنسىن تېغى ئېتىكىدىكى بۇ «كارىدور» (رىتتېر خېلى ئۇزۇندىن بۇيان بۇ يەرنى شۇنداق ئاتاپ كەلگەن) نى بويلاپ ئىشغال قىلغاندىن كېيىنمۇ، بۇ جەريان توختىماستىن داۋاملاشقان. جۇڭگودىكى بىر پارچە تارىخىي خاتىرىدە، مۇشۇنىڭغا مۇناسىۋەتلىك بىۋاسىتە ئىسپات بار. ئۇ گەرچە مىلادىيە 10 - ئەسىردىكى ئىشقا ئالاقىدار بولسىمۇ، ئەمما ئۇنىڭ ئەڭ دەسلەپكى دەۋرىدىن بۇرۇنقى ئومۇميۈزلۈك ئەھۋالىنى

چۈشەندۈرۈپ بېرىشكە ياردىمى بار. گاۋ جۇخۇي تەسۋىرلەپ مۇنداق دەيدۇ: مىلادىيە 938 - يىلى جۇڭگو ئەلچىسى بۇ چېگرانى بويلاپ خوتەنگە بارىدىغان ۋاقىتتا «لياڭجۇدەن غەربكە 500 چاقىرىم ماڭغاندىن كېيىن گەنجۇغا بارغان، گەنجۇ ئۇيغۇر (uigurs ياكى hui - ho) لارنىڭ پايتەختى ئىدى. نەنسىن تېغىدىن 100 نەچچە چاقىرىم كېلىدىغان يەر خەن دەۋرىدىكى توخىلارنىڭ قەدىمكى يۇرتى ئىدى، ئۇ يەردە ساتارلار (سارت) دەپ ئاتىلىدىغان باشقا بىر مىللەت بار بولۇپ، ئۇلار يۈنجۈيى ئۇرۇقىدىكىلەرنىڭ ئەۋلادلىرى ھېسابلىنىدۇ» (يېڭى بەش دەۋر تارىخى) 74 - جىلدىدىن ئېلىندى - خەنزۇچىغا تەرجىمە قىلغۇچىدىن).

گەنسۇنىڭ چېگرا رايونلىرىدا ئولتۇراقلاشقان ساتار قەبىلىسى گاۋجۇخۇي بۇ يەردە تىلغا ئېلىپ ئۆتكەن ساتارلار غەربىي تۈركلەرنىڭ بىر قەبىلىسىدۇر، ئۇلار تاڭ دەۋرىنىڭ دەسلەپكى مەزگىللىرىدە باركۇل (Barkul) نىڭ شەرقىدە ئولتۇراقلاشقان، 808 - يىلىدىن كېيىن گەنسۇنىڭ شىمالىي چېگراسىنى قوغداش ئۈچۈن، بۇ يەرگە كۆچۈرۈلگەن. گاۋ جۇخۇينىڭ بۇ يەردە ساتارلارنى تىلغا ئېلىشى بىزگە، ئۇلارنىڭ بىز تېز سۈرئەتتە تەكشۈرگەن تاغلىق رايوننى مەلۇم مەزگىل ئىگىلىۋالغانلىقىدىن ئېنىق بېشارەت بەردى. ئۇلار شۇ مەزگىللەردە گەنجۇنى ئىگىلىۋالغان ئۇيغۇرلارغا تەۋە ئىدى، ئەمما بىزگە نىسبەتەن ئېيتقاندا تارىخىي ئەھمىيەتكە ئىگە بولغىنى شۇكى، گاۋ جۇخۇي دەۋرىدىكى يەرلىك رىۋايەتلەردە نەنسىن تېغىدىكى ئاشۇ دەريا جىلغىلىرى ۋە ئېگىزلىكلەرنىڭ بۇرۇن خەن دەۋرىدىكى توخىلارنىڭ مال - چارۋا باقىدىغان يېرى ئىكەنلىكى تىلغا ئېلىنغان. سىماچىيەن «تارىخىي خاتىرىلەر» دىكى بىر مۇھىم بۆلەكتە، توخىلار - لياڭجۇ ۋە دۇنخۇاڭ ئارىلىقىدىكى بارلىق رايونلارنىڭ ئىلگىرىكى خوجىسى - ھۇنلار تەرىپىدىن مەغلۇپ

قىلىنىپ، مىلادىيە 2 - ئەسىرنىڭ ئالدى - كەينىدە ھىندى دەرياسىغا كۆچۈرۈۋېتىلگەن سىكتايىلارغا ئوخشاش ئامۇ دەرياسى قاتارلىق جايلارغا كەڭ كۆلەملىك كۆچكەندە، كۆچمىگەنلەردۈر، ئۇلار نەنەنە تېغىدىكى چاڭلارنى ساقلاپ قالغان، نامى توخرى، دېگەن مەلۇماتنى بەرگەن.

كېيىنكى خەن ھەمدە كېيىنكى مەزگىللەردىكى توخرىلار بىز «كېيىنكى خەننامە»دىن توخرىلارنىڭ شىننىڭ رايونىغا تارقالغان چاڭ ۋە تىبەت قەبىلىلىرىنىڭ تۇرۇشلۇق جايىدا پاناھلانغاندىن كېيىن، خەن سۇلالىسىگە بويسۇنغانلىقىنى چۈشەندۈرۈپ. ئۇ ۋاقىتتا، يەنى مىلادىيە 121 - يىلى ھۇنلار گەنسۇدىن قوغلاپ چىقىرىلغان، توخرىلارنىڭ بىر قىسمى شۇنىڭدىن كېيىنلا ئۆزلىرىنىڭ گەنجۇدىكى كونا ماكانىغا قايتقانىدى. مىلادىيە 189 - يىلى، ئوخشاش بىر تارىخىي كىتابتا توخرىلار ئارىسىدىكى بىر مەيدان ئاسىيلىق تىلغا ئېلىنغان، ئۇلار گەنجۇ ئەتراپىدا ئولتۇراقلاشقان بولۇپ، ئوتتۇرا تۈزلەڭلىكنىڭ ئۆزلىرىگە قاراتقان ھۆكۈمرانلىقىغا قارشىلىق كۆرسەتكەن. خەن سۇلالىسىنىڭ بىر قىسىم توخرىلارنى ئۆز يۇرتىغا قايتۇرۇپ كېلىشتىكى مەقسىتى بىلەن، كېيىن بۇ رايونغا ساتار، سالا ۋە سېرىق ئۇيغۇرلارنى ئورۇنلاشتۇرۇشتىكى مەقسىتى ئوخشاش بولۇپ، بۇ يەرنىڭ مۇداپىئەسىنى غايەت زور ھەربىي كۈچ بىلەن تەمىنلىگەن. ئەمما، توخرىلارنىڭ باشقا بەزى خارابىلىكلىرى روشەنكى غەرب تەرەپكە يېقىن تاغ ئىچىدە ساقلانغان. «ۋېي سۇلالىسىنىڭ قىسقىچە تارىخى» دىكى مىلادىيە 239 - ، 265 - يىللىرىدىكى خاتىرىدە توخرىلارنىڭ قالدۇقلىرى تىلغا ئېلىنغان، تىبەت قان سىستېمىسىغا تەۋە بولغان قەبىلىلەر دۇنخۇاڭدىن پامىرغا سوزۇلغان «نەنەنە تېغى» دا ئولتۇراقلاشقان. 939 - يىلى، گاۋ جۇخۇي دۇنخۇاڭنىڭ غەربىدىكى قاقاس تاغلىق ئىچىدىكى جۇڭيۈن قەبىلىسى

چېگراسىدىن ئۆتكەندە، «جۇڭيۈنلەرنىڭ توخىرلاردىن قالغان ئۇرۇق» ئىكەنلىكى توغرىسىدىكى رىۋايەتنى ئېنىق خاتىرىلىگەن. ئۇلار باتۇر، ئۇرۇشقا ماھىر، گۇاجۇ ۋە شاجۇ كىشىلىرىنىڭ ھەممىسى ئۇلاردىن ئىنتايىن قورقىدۇ، دەپ تەسۋىرلىگەن.

نەنسەن تېغىدىكى ئوتلاقنىڭ مۇھىملىقى

بۇ يۈزەكى تارىخىي خاتىرىلەرنىڭ بۇ رايوننىڭ مۇھىملىقىنى ئىسپاتلاشتا ياردىمى چوڭ. ئوتتۇرا قىسىمدىكى نەنسەن تېغى دەريا ۋادىسى ۋە ئېگىزلىكتىكى كىشىگە ياقىدىغان تەبىئىي شارائىت، لياڭجۇ ۋە سۇجۇ رايونلىرى تارىخىدىمۇ ئوخشاشلا مۇھىم ئورۇن تۇتقانىدى. ناۋادا ئۇ يەردىكى كەڭ كەتكەن يازلىق چارۋىچىلىق مەيدانى بولمىغان بولسا، كارىدورنىڭ يېنىدىكى نەنسەن تاغ ئېتىكى ۋە شىمالغا يېقىن قۇرغاق، شېغىللىق جايلار ئارىسىدىكى تار تېرىقچىلىق رايونى تارىختىكى بىر قاتار كۆچمەن چارۋىچى مىللەتلەر — ئۇيسۇن، توخىر، ھۇن، تىبەت، ئۇيغۇر، تاڭغۇت ھەمدە موڭغۇللارنىڭ ئالدىنقى ئوبىيكتىغا ئايلىنىپ قالمىغان بولاتتى.

«كارىدور» نىڭ يان تەرىپىدىكى نەنسەن تېغى

دەرۋەقە، ئوتتۇرا تۈزلەڭلىككە (ئەڭ دەسلەپتە مۇشۇ يەرنى بېسىۋالغاندىن تارتىپ تا ھازىرغىچە 2000 يىلدىن ئارتۇقراق ۋاقىت ئۆتتى، ئۇنىڭ ئۈستىگە ئۇ ئىزچىل ھالدا كۆچمەن چارۋىچى مىللەتلەرنىڭ تاجاۋۇزىنى «كارىدور» نىڭ سىرتىدا توسۇشقا كۈچ چىقاردى) نىسبەتەن، بۇ رايوننى قوغدىمىسا زادىلا بولمايتتى. ئۇلار بەلكىم ئاشۇ تاغلىق رايونلارنىڭ تەبىئىي شارائىتى بىلەن ھېسابلاشمىغاندۇ، بۇ تاغلىق رايونلار «كارىدور» غا موھتاج ئىدى، چۈنكى «كارىدور» ئوتتۇرا ئاسىيانىڭ سودا ۋە سىياسىي ئىشلىرى ئۈچۈن بىخەتەر داغدام يول ھېسابلىناتتى. جەنۇب تەرىپىدىكى ئېگىز تاغنىڭ قىممىتى دەل ئۇنىڭ بىر تەبىئىي توسۇق

بولغانلىقىدا ئىپادىلىنەتتى، شۇ سەۋەبتىن ئۇ غەرب تەرىپىدىكى چوڭ يولغا يان تەرەپتىن قوغداش رولىنى ئوينىغان. مەن مۇشۇ تۈسۈقتىن ئۆتىدىغان بارلىق يوللارغا دىققەت قىلىپ باقتىم، كۆپىنچىسى يولغا ھەمدە دەريا ۋادىسىنىڭ ئېغىزى ماس كېلىدۇ. غان تۇرلار، «قىبرە» ياكى ھەربىي پونكىتتىكى قوغدىنىش ئورۇندى. لىرىغا تەسىس قىلىنغانىدى، بۇ تا بۈگۈنگە قەدەر كىشىلەرنىڭ بۇ ئورۇنغا ئېتىبار بەرگەنلىكىنى ئىسپاتلايدۇ.

نەنەن تېغىدىكى شىمالىي تۆپىلىكنىڭ ئاستىدىكى قىشلىق ئوتلاق شۇنداق بولسىمۇ، ئەگەر مۇۋاپىق ھاۋا رايى شارائىتىدا ئوتتۇرا قىسىمدىكى نەنەن تېغىدا زور مىقداردا يېپىنچا ئۆسۈملۈكلەر بولمىغان، تېرىقچىلىق رايونىنىڭ يېنىدىكى زور مىقداردىكى قىشلىق ئوتلاقنىڭ ئەۋزەل شارائىتى بولمىغان بولسا، يەر كۆلىمى نىسبەتەن چەكلىك بولغان كۆچمەن چارۋىچىلارغا نىسبەتەن بۇ يەرنىڭ ئۈنچىلىك زور جەلپ قىلىش كۈچى بولمىغان بولاتتى. بۇ يەر شۇنىڭدىن تارتىپ، ئۇلارنىڭ ئىچىدىكى ئاز بىر قىسىم مىللەتلەرنىڭ بىر قاتار تارىخىي مەزگىللەردىكى ئاساسلىق پائالىيەت رايونى بولۇپ قالغان. كۆپ خىل جۇغراپىيەلىك ئامىللارنىڭ ئۇنىۋېرسال تەسىرىدە، بىز يۇقىرىدا تىلغا ئېلىپ ئۆتكەن قىشلىق ئوتلاق نەنەن تېغى كارىدورىنىڭ جەنۇبىدىكى تاغنىڭ شىمالىي ئېتىكىدىكى ئېدىرلىق ياكى مۇھىمراق دەريا ئېقىنىنىڭ تۆۋەنكى دەريا ۋادىسىغا كەڭرى تارقالغان. ئۇ تاغ ئېتىكىنىڭ كۆپ قىسىم جايلىرىغا، ھەتتا 1914 - يىلى مەن تەكشۈرگەن زەنجىرسىمان قاقاسلىق تاغ ئېگىزلىكىگە يېقىنلىشىدۇ. بۇ خىل رەتكە تىزىلىش لىنىيەسىدىكى قاقاسلىق تاغ تېرىقچىلىق رايونىنىڭ شىمالىي تەرىپىگە جايلاشقان بولۇپ، ئالاتاغ ۋە بېيشەننى تۇتاشتۇرۇپ تۇرىدۇ.

تارىختىكى «كارىدور» نى تاللىشى كۆرىشى

مەن جۇغراپىيەلىك ئالاھىدىلىككە ئاساسلىنىپ بۇرۇن ئىخچام قىلىپ كۆرسەتكەندەك، تارىخ بىزگە ئېيتىپ بەرگەن ئوتتۇرا تۈزلەڭلىكنىڭ تەسىر كۈچى كىرىشتىن بۇرۇن ئۇيسۇنلار، توخىرلار ھەمدە ھۇنلارنىڭ مۇشۇ رايون ئۈچۈن قىلغان ئۇرۇش - تاللىشىدىن بىز زادى نېمىنى چۈشىنەلەيمىز؟ ناۋادا بىز ئوتتۇرا تۈزلەڭلىكتىكىلەرنى ئوتتۇرا ئاسىيا ۋە غەربكە تۇتىشىدىغان يولنى ئاچقان دەپ توغرا باھا بەرسەك، ئۇنداقتا بۇ كۆچمەن چارۋىچىلارنىڭ بۇ جايغا بولغان تالاش - تارتىشىنىڭ بۇرۇن جەزمەن پات - پات يۈز بېرىپ تۇرغانلىقىنى كۆرۈۋالالايمىز.

4 - بۆلۈم گەنجۇدىن ئالتۇن مۇنارغىچە

گەنجۇ ۋە ئۇنىڭ جۇغراپىيەلىك ئەۋزەللىكى

8 - ئاينىڭ 27 - كۈنى گەنجۇغا يېتىپ كەلدىم، بۇ ئەڭ شەرقىي قىسمىدىكى چېگرا ھېسابلىنىدۇ. گەنجۇ بىپايان مۇنبەت تۈزلەڭلىكنىڭ ئوتتۇرىسىغا جايلاشقان، گەنجۇ دەرياسى ياكى خېخې دەرياسى ھەمدە غەرب تەرەپتىكى ئىككى تارماق ئېقىن بۇ يەرنى زور مىقداردىكى سۇ مەنبەسى بىلەن تەمىنلەيدىكەن، ئۇنىڭ ئورنىدىن ئېلىپ ئېيتقاندا، بۇ شەھەر باشقا جۇغراپىيەلىك ئەۋزەللىكلەرگىمۇ ئىگە. گەرچە ئۇنىڭ دېڭىز يۈزىدىن ئېگىزلىكى (دېڭىز يۈزىدىن تەخمىنەن 5100 فوت ئېگىز ھاۋا كىلىماتىغا ئىگە) سۇجۇ بىلەن ئاساسىي جەھەتتىن ئوخشاش بولسىمۇ، ئەمما ئۇ يەرنىڭ ھاۋاسى ئادەمگە ناھايىتى ياقتۇ. ياز پەسلىدە بۇ جايدا تېخىمۇ كۆپ يامغۇر ياغىدۇ، ئەمما قىش ۋە ئەتىياز پەسلىدە شىمالىي تەرەپتىكى قۇملۇقتىن كەلگەن قەھرىتان سوغۇقنىڭ ھۇجۇمىغا ئۇچرايدۇ. كېيىنكى بىر خىل

گەۋزەللىكىنى گەنجۇ دەرياسىنىڭ سول قىرغىقىدىكى قاقاس ئېگىزلىك تەمىنلىگەن بولۇشى مۇمكىن. بۇ ئېگىزلىك دەريانىڭ چوڭ ئايانما قىسمىدىن شەھەرنىڭ شىمالىي تەرىپىگە قاراپ سوزۇلغان، ئۇنىڭ ئەڭ شەرق قىسمىنىڭ ئېگىزلىكى 9000 فوت كېلىدۇ. ئەمما، ئىنتايىن مۇھىم ئەمەلىيەت شۇكى، گەنجۇ دەرياسىنىڭ تاغدىن سۇ چىقىش ئېغىزىدىكى دەريا قىرغىقى لىنىيەسىنىڭ شەرق تەرىپىدە بىر تاغ ئېتىكى بەلبېغى بولۇپ، ئۇ يەردىكى تەبىئىي مۇنبەت يانتۇلۇقنى سۇغارمايمۇ تېرىغىلى بولىدۇ.

گەنجۇ ۋە ئۇنىڭ مەركىزىي ئورنى

گەنجۇ بىر ئالاھىدە ئورۇننى ئىگىلىگەن، نەنسىن تاغ تىزمىسىنىڭ شىمالىي ئېتىكىگە جايلاشقان «كارىدور» ئۇنىڭ باشقا قىسىملىرىنى بىر - بىرىگە باغلاپ تۇرىدۇ، بۇ ئالاھىدە ئورۇندىن قارىغاندا، ئۇ جەزمەن مۇھىم مەمۇرىي ۋە سودا مەركىزى ھېسابلىنىدۇ. گەنجۇ سۇجۇ بىلەن لياڭجۇنىڭ ئوتتۇرىسىغا جايلاشقان، بۇ ئىككى يەر ئوخشاشلا نۇرغۇنلىغان ئاھالىنى باقالايدۇ. غەربىي جەنۇب يۆنىلىشتە گەنجۇ يەنە شىننىڭ بىلەن بىۋاسىتە تۇتىشىدۇ. ئۇ شىزاڭغا بارىدىغان ئالدىنقى قاراۋۇل بولۇپ، بۇ يەردە تاغ ئېغىزىنى كېسىپ ئۆتىدىغان، دائىم ئىشلىتىلىدىغان بىر يول بار، بۇ يول ئارقىلىق داتۇڭخې (Tatung River) دەرياسى ۋادىسىغا بارغىلى بولىدۇ، بۇ خۇاڭخې دەرياسىنىڭ تارماق ئېقىنى (خۇاڭشۈي دەرياسىنىڭ تارماق ئېقىنى - خەنزۇچىغا تەرجىمە قىلغۇچىدىن). بۇ يول لياڭجۇ ۋە غەربىي جەنۇبتىكى تاغ تىزمىسىنى كېسىپ ئۆتىدىغان بىردىنبىر قاتناش لىنىيەسىنى ھاسىل قىلىپ، ئوتتۇرا تۈزلەڭلىكنىڭ گەنسۇغا ھۆكۈمرانلىق قىلىشىدا ئىنتايىن ئۈنۈملۈك رول ئوينىغان. ئاخىرىدا كۆرسىتىپ ئۆتۈشكە تېگىشلىكى، مەيلى سۇجۇ، لياڭجۇ بولسۇن بۇ ئىككى شەھەر

ئاسانلا شىمالدىكى كۆچمەن چارۋىچىلارنىڭ پاراكەندىچىلىكىگە ئۇچرىسىمۇ، گەنجۇ شىمالىي تەرىپىدىكى قالايمىقان چوقچىيىپ تۇرغان ئېگىزلىكلەر ۋە چەكسىز كەتكەن قۇملۇقلار ئارقىلىقمۇ ھەرقانداق بىر بىۋاسىتە ھۇجۇمدىن قۇتۇلۇپ قالايدۇ.

«قاراسۇ بەگلىكى» خارابىسى

گەنجۇنىڭ غەرب تەرىپىدىكى ئاساسىي قوۋۇقنىڭ غەربىي شىمالى يۆنىلىشىدىكى تۈز سىزىق لىنىيەسىگە تەخمىنەن 6 مىل كېلىدىغان يەردە (ئۇ يەر يەننى كەنتىنىڭ سىرتىدا) يول بىر يۇقىرى تەرىپىدە شالاڭ چاتقالار ئۆسكەن، قىسمەن جايلىرى قۇم بارخانلىرى بىلەن قاپلانغان بىپايان بەلباغقا كىرىپ كېتىدۇ، بۇ يەردە شامالدا يىمىرىلگەن بىر جاي بولۇپ، جەنۇب — شىمال ئۇزۇنلۇقى 3 مىلدىن كۆپرەك، كەڭلىكى 2 مىل كېلىدۇ، ئۈستى كىچىك ساپال پارچىلىرى، قاتتىق خىشقا ئوخشاش نەرسىلەر بىلەن قاپلانغان بولۇپ، شىنجاڭدا كۆرگەن مۇنارغا ئوخشايدۇ. بۇ خارابىلىك «قاراسۇ بەگلىكى» دېگەن نام بىلەن مەشھۇردۇر، ئەنشىدىكى ۋاقتىمدا قەدىمىي يادىكارلىقلار سودىسى قىلىدىغان دوستۇم لى ئەپەندى ماڭا بۇ يەردىن ئوخشىمىغان تۈردىكى قەدىمىي يادىكارلىقلار چىققانلىقىنى دېگەندى. بەزىدە بۇ قەدىمىي يادىكارلىقلار گەنجۇغا ئېلىپ كېلىنىپ، يىغىپ ساقلىغۇچىلارغا بېرىلىدىكەن. بۇ جاينىڭ شەرق تەرىپىنى بويلاپ 25 ~ 30 فۇت ئېگىزلىكتىكى قۇم بارخانلىرى دۆۋىلىنىپ كەتكەن بولۇپ، ئۇنىڭ يەر يۈزىدە مەۋجۇت بولۇپ تۇرغان ھەرقانداق بىر خارابىلىكنى پۈتۈنلەي يېپىۋېلىشى مۇمكىن ئىدى. ئەمما، ئېگىز قۇم بارخانلىرىدىن سىرت، ھەممىلا يەردە دېگۈدەك شامالدا يىمىرىلگەن 1~3 فۇت ئەتراپىدىكى كىچىك تۆپىلىكلەر بولۇپ، ئۇلارنىڭ ئۈستىدە قېلىن ساپال ۋە خىش پارچىلىرى چېچىلىپ ياتاتتى.


خارابىلىكتىكى قورۇق تام

قېپقالغان زور مىقداردىكى ساپال پارچىلىرىدىن قارىغاندا، بۇ

خارا بىلىكىنىڭ تاشلىۋېتىلگەن دەۋرى ئۈنچىلىك كېيىن ئەمەس، مەن يەر يۈزىدىكى كۆرگىلى بولىدىغان خارا بىلىكىنى يەنىمۇ ئىلگىرىلەپ تەكشۈرگەندىن كېيىن، بۇ ھۆكۈمنى تېخىمۇ ئېنىق ئىسپاتلىدىم. تەخمىنەن 60 كىۋادرات يارد كېلىدىغان جايدا كېسەك بىلەن سېلىنغان بىر كىچىك قەلئە بولۇپ، ئېگىز قۇم بارخانلىرىنىڭ شەرقىگە بىراق ئەمەس ئىكەن، ئۇنىڭ يېرىمىنى قۇم تۈزلىۋېتىپتۇ. بۇنىڭدىن باشقا، مەن چوڭ يولنىڭ غەربىي جەنۇب تەرىپىگە تەخمىنەن 1 مىل كېلىدىغان جايدا 300 يارد كېلىدىغان بىر قورۇق تامنى بايقىدىم (24 - رەسىمگە قاراڭ)، ئۇ شەكىل ۋە تۈزۈلۈش جەھەتتە ئاشۇ «شەھەرلەر» گە ئوخشىشىپ كېتىدۇ.

شامالدا يىمىرىلىشنىڭ تەسىرى

بۈگۈنگىچە مۇشۇ چەت - ياقا يەرنى بويلاپ سېلىنغان كۆپ قىسىم يېزا - كەنت ۋە بازارلارنىڭ ھەممىسى ئۈنىڭدىن بالدېلىنىشقا ئىنتىلىدۇ. تامنىڭ ئۈستى قىسمىنىڭ قېلىنلىقى تەخمىنەن 8 فۇت، ئېگىزلىكى 20 فۇت كېلىدۇ، شەرقىي شىمال بولۇشىدا بىر غايەت زور چاسا شەكىللىك مۇنار بار، شەرقىي تام



24 - رەسىم گەنجۇ قاراسۇ بەگلىكى خارا بىلىكىنىڭ شەرقىي جەنۇب ئۈچىدىكى تاشلاندىق تام، غەربتىن شىمالغا قارىغاندىكى كۆرۈنۈشى

ئىچىدىكى كۆچمە قۇم دۆۋىسىنىڭ قېلىنلىقى 11 فۇتىن ئارتۇق بولۇپ، خۇددى ئەنئىدە كۆرگىنىمىزگە ئوخشاش، ئۇمۇ ئاساسلىق شامالنىڭ شەرق تەرەپتىن كېلىدىغانلىقىنى ئىپادىلەيدۇ. ناھايىتى ئېنىقكى، كۆچمە قۇم گەنجۇ دەرياسىنىڭ قىسمىدىن بۇ يەرگە كەلگەن، بۇ ئەتراپتىكى دەريا قىسمىنىڭ كەڭلىكى 2 مىل كېلىدۇ.

بايقالغان نەرسىلەر

شۇنىڭ بىلەن بىر ۋاقىتتا، شەرقىي ئامدا تەكشۈرگەن كىچىك يېرىقلار مەزكۇر يەرنىڭ شامالدا يىمىرىلىش دەرىجىسىنىڭ ئەنشى رايونى بىلەن ئوخشاش ئىكەنلىكىنى ئىسپاتلاپ بېرىدۇ. قورۇق تامنىڭ ئىچىدە كۆپ مىقداردىكى خىش پارچىلىرى بار بولۇپ، بۇ ئۆي ئۆلى بارلىقىنىڭ بەلگىسى ئىدى. شۇڭا تىك بۇلۇڭلۇق كېسىشمە يولنى ھازىرمۇ ئېنىق پەرقلەندۈرگىلى بولىدۇ. ناھايىتى ئېنىقكى، بارلىق ئىمارەت خاراپىلىكلىرى يېقىن ئەتراپتا ئولتۇراقلاشقان ئادەملەرنىڭ بۇزغۇنچىلىقىغا ئۇچرىغان، ئۇلارنىڭ كۆزلىگىنى ئىچىدىكى قۇرۇلۇش ماتېرىياللىرى ئىدى. قورۇق تامنىڭ ئىچىدە كۆپ مىقداردا فارفور بۇيۇملارنىڭ پارچىلىرى بار بولۇپ، بۇ يەر ۋە باشقا جايلاردىن يىغىۋېلىنغان ئەۋرىشكىلەرنىڭ كۆپ قىسمى تىك سۇلالىسى دەۋرىگە مەنسۇپ. مەزكۇر تاتىنىڭ شىمالىي گىرۋىكىگە يېقىن جايدا ئۈچىنچى قورۇق تام بار بولۇپ، ئۇنىڭ چوڭ - كىچىكلىكى كېيىنكىسى بىلەن ئاساسەن ئوخشىشىپ كېتىدۇ، ئۇنىڭ ئۈستىگە تامنىڭ گەۋدىسى ئوخشاشلا ياخشى ساقلانغان. ئۇنىڭ غەربىي تېمىدىكى شامالدا يىمىرىلگەن يەر يۈزىدىن «كەييۈەن» دېگەن خەت چۈشۈرۈلگەن تاڭ دەۋرىگە مەنسۇپ بىر دانە يارماق يىغىۋېلىندى. لى ئەپەندىنىڭ قاراسۇ بەگلىكىدە تاڭ دەۋرىگە ئائىت مېتال بۇيۇملار بايقالدى، دېگەن گېپىنى ھەمدە مەن ئۇ يەردىن ئىلغىۋالغان قوپال ساپال

پارچىلىرى ۋە قارغۇر بۇيۇملارنىڭ ئىچىدە خوپسون ئەپەندىنىڭ تەھلىل قىلىپ، بەزى بۇيۇملارنى سۇڭ دەۋرىگە مەنسۇپ دېگەنلىكىنى كۆزدە تۇتۇپ، نۆۋەندىكىدەك خۇلاسگە كەلدىم: خارابىلىك شۇ ۋاقىتتا بەلكى ئۇنىڭدىمۇ بۇرۇنقى ۋاقىتتا باشقىلار تەرىپىدىن ئىگىلىۋېلىنغان، ئۇنىڭ تاشلىۋېتىلگەن ۋاقتى مىڭ سۇلالىسىنىڭ ئاخىرقى مەزگىللىرىدىنمۇ كېيىن. مەن يەنە قوشۇمچە شۇنداق خۇلاسگە كەلدىمكى، خارابىلىك رايونىدا كەڭ چېچىلىپ ياتقان، يۇقىرى ھارارەتتە پىشۇرۇلغان خىش پارچىلىرى قۇرۇلۇش ماتېرىيالى بولماستىن، بەلكى قەبرىستانلىققا ئىشلىتىدىغان بۇيۇم بولۇشى مۇمكىن.

دەريانىڭ شىمالىدىكى مىڭ سۇلالىسىگە مەنسۇپ سەددىچىن سېپىلى بىر قورۇق تام قاراسۇ بەگلىكىنىڭ شىمالىدىكى مۇنبەت تېرىلغۇ رايونىدىن ئۆتكەن. بۇنىڭدىن شۇنى مۇئەييەنلەشتۈرۈمىزكى، دەريا سۈيى ئوڭ قىرغاقنى بويلاپ شىمالغا سوزۇلغان قاقاس تاغ ئېتىكى ئارىسىدىكى تار تېرىلغۇ رايونىنىمۇ بېسىپ ئۆتىدىكەن، بۇ يەردە مىڭ سۇلالىسى دەۋرىدىكى چېگرا قاراۋۇل لىنىيەسىگە مۇناسىۋەتلىك تۈر لىنىيەسى بار ئىكەن. 1914 - يىلى، مەن دەريانىڭ ئوڭ قىرغىقىنى بويلاپ مېڭىپ، مىڭ سۇلالىسى دەۋرىدىكى سېپىل خارابىسىنى نەق مەيداندا ئىزدەپ تېپىپ، بۇ بىر بۆلەكنى ئىسپاتلىغانىدىم. سەل كېيىنكى مەزگىللەرگە مەنسۇپ سەددىچىن سېپىلى لىنىيەسى ئوڭ قىرغاقتىكى تار تېرىلغۇ يەرلەرگىچە سوزۇلغانىدى، ئۇنىڭ ئىزناسىنى شياڭجاۋ كەنتىگىچە بولغان جايلاردىن تاپقىلى بولاتتى، بۇ ئىز ئاشۇ جايدىن دەريانى كېسىپ ئۆتۈپ غەربكە قاراپ كېتىدىكەن.

گاۋتەيدىن سۇجۇغا بارىدىغان چوڭ يول
گاۋتەي دېگەن بۇ جايدا بەزى مەدەنىيەت يادىكارلىقلىرى ۋە

قەدىمكى ئىزلار بار، ئۇ يەنە مەلۇم رايون خاراكتېرلىك مۇھىم جاي. بۇ يەردىكى يول نەنسىن تېغىدىكى مۇزلۇق ساھىللار ۋە گەنجۇ دەرياسىدىن ئۆتىدىغان قاقاس تاغ ئوتتۇرىسىدىكى تېرىقچىلىق رايونىدىن ئۆتىدۇ، ئىككىسى تۇتىشىدىغان جايدىكى تېرىقچىلىق رايونى بەك تارىپ كەتكەن بولۇپ، 5 مىلغىمۇ يەتمەيدۇ. خۇاچياڭزىغا بارغاندىن كېيىن، يول تېرىقچىلىق رايونىدىن ئايرىلىپ، گەنجۇ دەرياسى ۋە بەينەنخېدىكى سالىق يەر ئوتتۇرىسىدىكى قاقاس شېغىل ئېگىزلىكتىن ئۆتۈپ، بىپايان چاتقاللىق ۋە قومۇشلۇق ساھىلىغا كىرىپ كېتىدۇ. بۇ ساھىلنىڭ شەرقتىن غەربكىچە بولغان تۈز لىنىيەلىك ئارىلىقى 40 مىل ئەتراپىدا. بۇرۇن بۇنداق چوڭ يەرنىڭ ئىنتايىن قىممەتلىك جاي ھېسابلانغانلىقى مۇقەررەر، بۇ يەر قىشلىق چارۋىچىلىق مەيدانى قىلىشقا تولمۇ ماس كېلەتتى. يولدىن مىڭ سۇلالىسى دەۋرىدىكى چېگرا مۇداپىئە لىنىيەسىدىكى تۈر ۋە سەددىچىن سېپىلىنى ناھايىتى ئېنىق كۆرگىلى بولىدۇ، يولنىڭ شىمالىي تەرىپى پاكار، تەكشى ئېگىزلىك ئىدى. 9 - ئاينىڭ باشلىرىدا مەن بۇ قەدىمىي يولنى بويلاپ ماڭغاندا، خوتەندىن ماي قاچىلاپ كېلىپ، بۇ يەردىن گەنجۇ ۋە لەنجۇغا كېتىۋاتقان تۈگە، ئېشەكلىك سودا كارۋانلىرىغا يولۇقۇپ، ئۇلارغا ناھايىتى قىزىقىپ قالغانىدىم. بۇ ئەھۋال، ماڭا ماركوپولو دەۋرى، شۇنداقلا ئۇنىڭدىن بۇرۇنقى تېخىمۇ قەدىمىي دەۋرنى ئەسلەتتى.

ئالتۇن مۇنارنى كېسىپ ئۆتكەن مىڭ دەۋرىدىكى سەددىچىن سېپىلى شۇاڭجىڭزى (جۇپقۇدۇق) نىڭ يول ياقىسىدىكى ئۆتەڭدىن غەربىي شىمال يۆنىلىشكە قاراپ يۈرۈپ كەتتىم. مەقسىتىم ئالتۇن مۇناردىن باشقا جايلارنى تەكشۈرۈش ئىدى. ئالتۇن مۇنارغا بارىدىغان يولدا، مەن مىڭ سۇلالىسى دەۋرىدىكى سەددىچىن سېپىلى لىنىيەسىدىن ئۆتتۈم، بىۋاسىتە تۈرنى تۇتاشتۇرۇپ تۇرىدىغان قۇرۇلمىنىڭ جىيايۇگۈەننىڭ شەرقىي

شمالى ھەمدە سۇجۇنىڭ شىمالىي تەرىپىدىكى ئۆزۈم كۆرگەن ئاشۇ سەددىچىن سېپىللىرى بىلەن ئوخشايدىغانلىقىنى تەكشۈرۈپ ئىسپاتلىدىم. ① سەددىچىن سېپىلى يېنىدىكى پاكارراق ئېگىزلىكنىڭ چوققىسى تۇتاشقان جايدىمۇ تۇر بولۇپ، بۇ مۇداپىئە سىستېمىسىنىڭ بىر قىسمىنى شەكىللەندۈرگەنىدى. بېيىداخې دەرياسى ياكى سۇجۇ دەرياسىدىن باشلاپ كېلىنگەن ئۆستەڭ سۇلىرى بىلەن ئالتۇن مۇناردىكى بوستانلىق سۇغىرىلاتتى. بېكىنىمچىلىك سىياسىتى يولغا قويۇلغان مەزگىللەردە، بۇ بوستانلىق سەددىچىن سېپىلىنىڭ سىرتىدا قالدۇرۇلغانىدى. ئەمما ناھايىتى ئېنىقكى، بۇ يەردىكى ئاھالىلەر يۇقىرىدا بايان قىلغانغا ئوخشاپ كېتىدىغان يوللار ئارقىلىق تاجاۋۇزچىلىققا ۋە ئازاب - ئوقۇبەتكە دۇچار بولۇشتىن ساقلانماقچى بولغان. چۈنكى، مەن تېرىقچىلىق رايونىنىڭ جەنۇبىي ۋە شەرقىي چېتىدىن ئېغىر دەرىجىدە خارابىلەشكەن سېغىز توپا تامىنى ئۇچراتتىم، تام بۇ تېرىقچىلىق رايونىنى چۆرىدەپ سېلىنغانىدى.

5 - بۆلۈم يۈمىن ناھىيەسىدىن ئەنشىدىكى خەن دەۋرىگە مەنسۇپ سەددىچىن سېپىلىغىچە

سۇجۇدىن يۈمىن ناھىيەسىگە بارىدىغان چوڭ يول سۇجۇغا قايتقاندىن كېيىن يۈمىن ناھىيەسىگە بارىدىغان يولنى بويلاپ سەپىرىمنى باشلىۋەتتىم. بۇ چوڭ يول قەدىمكى دەۋردىمۇ ئوتتۇرا تۈزلەڭلىك بىلەن دۇنخوئاڭ ۋە غەربىي يۇرتنى تۇتاشتۇرۇپ تۇرىدىغان ئاساسلىق قاتناش لىنىيەسى ئىدى. لېكىن، ئۇ يەردە ھېچقانداق قەدىمىي ئىزنى ئۇچراتمىدىم.

① مۇشۇ بابنىڭ 2 - بۆلۈمىگە قاراڭ.

جيايۇگۈەن بىلەن يۈمىن ناھىيەسى ئوتتۇرىسىدىكى يول بويىغا جايلاشقان ئۆتەڭنىڭ ئەتراپىدا كىچىك تېرىقچىلىق رايونى بار، ئېگىزلىكنى توغرىسىغا كېسىپ ئۆتىدىغان بۇ تاغلىق رايوننىڭ يەر ئۈستى سۈيى ئىنتايىن ئاز بولغاچقا، بۇ كىچىك تېرىقچىلىق رايوننىڭ ھېچقانداق تىلغا ئالغۇچىلىكى يوق ئىدى. بىز جيايۇگۈەننىڭ غەربىي شىمالىغا جايلاشقان ئاشۇ تاشلىق تاغقا دىققەت قىلدۇق. بۇ تاغ يولىنى بويلاپ سوزۇلۇپ، بۇ يولنى شىمالىي تەرەپتىن قوغداش رولىنى ئوينىغان.

شىمالغا تېخىمۇ يانداشقان خەن دەۋرىدىكى سەددىچىن سېپىلى بۇ ئېگىزلىكتىن پىيادە مېڭىشتىن باشقا ھەرقانداق ئۇسۇلدا ئۆتكىلى بولمايتتى. بەيياڭخې دەرياسى ۋە چىجىنخې دەرياسى كېسىشكەن جايدىكى ئىككى جىلغىمۇ قوغدىنىشقا ناھايىتى باب ئىدى. دەل مۇشۇ تەبىئىي توسۇقنىڭ مۇستەھكەملىكىگە قاراپ، دەسلەپتە، مەن بۇ يەر خەن سۇلالىسى دەۋرىدىكى ئۆتكەل مۇشۇ يەردە ئىكەن، دېگەن خاتا چۈشەنچىگە كېلىپ قالغانىدىم. ئەمەلىيەتتە، خەن سۇلالىسى دەۋرىدىكى قوغدىنىش لىنىيەسى تاغنىڭ شىمالىدىكى تۇتاش كەتكەن ئويمانلىقلارغا جايلاشقانكەن. ۋاقت ۋە قاتناش قوراللىرىنىڭ چەكلىمىسى سەۋەبىدىن، تاكى 1914 - يىلىغا كەلگەندە، ئاندىن ئۇ يەرلەرنى زىيارەت قىلدىم. دەل شۇ ۋاقىتتا، مەن سۇلى دەرياسىدىن سۇجۇ دەرياسىغا بارىدىغان ھەم گەنجۇ دەرياسى قوشۇلىدىغان جايدىكى خەن دەۋرىگە مەنسۇپ سەددىچىن سېپىلى خارابىسىنى بايقىدىم.

12 دۆڭنى تەكشۈرۈش

بۇ قېتىملىق ئەنشىگە قايتىش سەپىرىمدە، يۇقىرىدا تىلغا ئېلىپ ئۆتكەن خەن دەۋرىدىكى سەددىچىن سېپىلىنىڭ باشلىنىش نوقتىسىنىڭ قەيەردە ئىكەنلىكىنى ئوڭۇشلۇق ئېنىقلىۋالدىم.

9 - ئاينىڭ 20 - كۈنى، يۈمىن ناھىيەسىگە بېرىشتا، سۈلەي دەرياسى بىلەن چىجىنخې دەرياسىنى ئايرىپ تۇرىدىغان جايدىكى پۈتۈنلەي قاقاس ئېگىزلىكتىن ئۆتتۈم، يىراقتىنلا بېيىشەن تېغى ئېدىرلىقىدىكى بىر قاتار كەنتلەرگە دىققەت قىلدىم. ئوبرۇچېف (M. obrucheff) 1894 - يىلىدىكى ساياھەت خەرىتىسىدە، ئاشۇ رايوننىڭ ئەتراپىغا جايلاشقان تۇر خارابىلىكلىرىگە بەلگە قويۇپ چىققانىدى، ئۇنىڭ ئۈستىگە بۇ كەنتلەرنىڭ ئىسمى ئۆزگىچە بولۇپ، «ئون دۆڭ» («ئونىنچى تۇر»، «ئون ئىككى دۆڭ») («ئون ئىككىنچى تۇر») دەپ ئاتىلاتتى، بۇ ئىسىملار ناھايىتى ئېنىقكى ئاشۇ تۇرلارنى كۆرسىتىدۇ. ئەتىسى يۈمىن ناھىيەسىدىن شىمالغا سەپەر قىلدىم، مەقسىتىم ئەھۋالنى ئوبدانراق چۈشىنىش ئىدى، ئاتلىق 16 مىل ماڭغاندىن كېيىن، بىز ئۆستەڭ سۈيى ۋە سۈلەي دەرياسى بېسىپ كەتكەن، قومۇش ئۆسكەن ئويمانلىقتىن ئۆتۈپ ئون ئىككى دۆڭ كەنتىگە يېتىپ كەلدۇق.

خەن دەۋرىدىكى سەددىچىن سېپىلى ۋە تۇر

ئون ئىككى دۆڭدىكى ئېتىز - ئېرىقلارنى سۇ بىلەن تەمىنلەيدىغان دەريانىڭ سول قىرغىقىنىڭ ئۈستىدە تار دۆڭلۈك بولۇپ، ئۇ يەردىن قاقاس كەتكەن بېيىشەن تېغىنى كۆرگىلى بولاتتى. تاغدا رەتلىك تىزىلغان تۇر بار ئىدى، بەزىلىرى ئىنتايىن ئېغىر بۇزغۇنچىلىققا ئۇچرىغان، بەزىلىرى قايتىدىن رېمونت قىلىنغان، ئەمما بارلىق تۇرنىڭ كونا ئۆلى بار ئىدى. ئون ئىككى دۆڭ ئۈستىدىكى تۇرلارنىڭ ئەڭ شەرق تەرەپتىكى بىرىنىڭ يۈز قىسمى قوپال خىش بىلەن تولۇق رېمونت قىلىنغان، كۆپ قىسىم جايلاردىكى خىشلار بۇرۇن خاڭداغان قاتلامنىڭ ئىچىدە ساقلانغان. ئەمما، ئۇنىڭ تۆۋەن قىسمى تاغ ئومۇرتقىسى ئاستىدىكى كىچىك بىر قەلئەگە جايلاشقان بولۇپ، قارىماققا ئىنتايىن قەدىمىي كۆرۈنىدۇ، 10 فۇت قېلىنلىقتىكى سېغىز توپىدىن ياسالغان ئىنتايىن قېلىن، مۇستەھكەم بۇ تام

42 × 52 فوت ئارىلىققىچە چۆرىدەپ سېلىنغانىدى، ئۇ كىشىلەرگە قەدىمكى يۈمىندىكى كىچىك قەلئە T . X VI نى ئەسلىتىدۇ. ئەڭ ئەھمىيەتلىكى شۇكى، ئۇنىڭمۇ ئوخشاشلا «كىچىك مۇداپىئە بارگاھى (小防盤)» دېگەن يەرلىك نامى بار. تاغ ئومۇرتقىسىنى بويلاپ غەربكە تەخمىنەن يېرىم مىل ماڭغاندىن كېيىن، ۋەيران بولغان ئىككىنچى تۇرغا يولۇقتۇم. ئۇ گەرچە ئېغىر دەرىجىدە يىمىرىلگەن بولسىمۇ، لېكىن يەنىلا بىر خىل روشەن قەدىمىيلىك ئىپادىلىنىپ تۇراتتى. ئۇنىڭدا خەن سۇلالىسى دەۋرىدىكى سېپىل تاملارغا ئوخشاپ كېتىدىغان قومۇش قاتلىمى بار بولۇپ، 12 ~ 14 دىيۈم قىلىپ ئايرىلىپ خاڭدالغان قاتلامنى ئايرىۋەتكەن. ئۇنىڭ ئاساسىي قىسمى 19 ~ 20 فوت بولۇپ، دۇنخۇاڭدىكى سەددىچىن سېپىلىدىكى كۆپلىگەن تۇرلارغا ئوخشايدۇ، پەقەت تەخمىنەن 14 فوتنىڭ يۇقىرىسىلا ئۆرۈلۈپ چۈشكەن. ئۈچىنچى تۈرنى مۇشۇ تاغ ئومۇرتقىسىنىڭ ئەڭ غەرب تەرىپىدىكى 1 مىل يىراقلىقتىن بايقىدىم، ئۇ تېخىمۇ ئېغىر دەرىجىدە بۇزۇلغان بولۇپ، پەقەت 8 فوتچە كېلىدۇ، ھەتتا ئېشىپ قالغان قىسمىمۇ شامالدا يىمىرىلىپ ئۆتمىتۈشۈك بولۇپ كەتكەن، بۇ تۈرنىڭ ئىچىدە نېپىز قومۇش قاتلىمى بولۇپ، خاڭدالغان قاتلىمنىڭ ئايرىلىپ كەتكەنلىكىنى ئېنىق كۆرۈۋالغىلى بولىدۇ.

قەدىمىي سېپىل ئىزى

تۇرغا يېقىن جايدىكى تاغ ئومۇرتقىسىدىكى تۆپىلىكتە (ئومۇرتقىسىنىڭ چوققىسى پەقەت 15 ~ 25 فوت كېلىدۇ، ئەتراپتىكى يەر يۈزىدىن تەخمىنەن 30 فوت ئېگىزلىكتە) تۇنجى قېتىم يېرىم سىلىتسىيەلەشكەن يۇلغۇن ۋە ياۋا تېرەك شاخلىرىنى كۆردۈم. ئۇلار بۇ تاغ ئومۇرتقىسى ئۈستىگە دۆۋىلەنگەن، ئەمما بۇ يەردە دەرەخ ئۆسمەيتتى، شۇ سەۋەبتىن كىشىلەر بۇلارنىڭ سېپىل ياساش ئۈچۈن ئىشلىتىلگەنلىكىنى

دەرھال پەرز قىلالايدۇ. دۇنخۇاڭنىڭ شىمالى ۋە غەربىدىكى سېپىل تامللىرى مۇشۇ خىل ئۇسۇلدا ياسالغان. تېخىمۇ يېقىن بېرىپ كۆزەتسەك، بۇ تۈرنىڭ غەربكە تەخمىنەن 40 مىل كېلىدىغان تاغ ئومۇرتقىسىنىڭ چوققىسىدىكى سېپىل تامللىرىنىڭ يەنىلا ئۆز ئورنىدا ئىكەنلىكىنى كۆرەلەيمىز. يېپىشقاق توپا - شېغىل ئۇۋاقللىرى قاتلىمىنىڭ ئارىسىغا شاخچىلار قىستۇرۇلغان، بۇ دۇنخۇاڭنىڭ سىرتىدىكى سەددىچىن سېپىلى يۆنىلىشىنى بويلاپ كۆرگەن ئەھۋاللار بىلەن ئوپومۇئوخشاش. بۇ يەرگە ئىشلەتكەن ماتېرىياللار قوپال بولغاچقا، سېپىل تېمىنىڭ ئاستى قىسمى قېلىن سېلىنغان، ئۇنىڭ ئەسلىي ئورنىدىكى ئۇلىنىڭ قېلىنلىقى 15 فۇتچە كېلىدۇ، توپا - شېغىل ئۇۋاقللىرى بىلەن قاپلانغان 300 يارد كېلىدىغان تاغ ئومۇرتقىسى دائىرىسىدە بۇ خارابىلىكنى ئازدۇر - كۆپتۇر كۆرگىلى بولىدۇ. بۇ سېپىل تامللىرى تاغ ئومۇرتقىسىنىڭ ئاستى تەرىپىدىكى شورلۇق تۈزلەڭلىككە سوزۇلغان ھەمدە ئەڭ ئاخىرىدا شۇ يەردە يوقاپ كەتكەن. ئۇ يەر دائىم سۇلې دەرياسىدىن كەلگەن كەلكۈننىڭ ھۇجۇمىغا ئۇچرايدۇ. بەزى چاغلاردا شىمال تەرەپتىكى بېيىشەن تېغىنىڭ بەلگىسى بولغان ئېگىزلىكتىن كەلگەن كەلكۈننىڭ ھۇجۇمىمۇ ئۇچرايدۇ.

شەرققە سوزۇلغان سېپىل

غەربىي شىمال تەرەپتىن 3 مىل ئېگىزلىكتە بىر تۈر قەد كۆتۈرۈپ تۇراتتى. بۇ تۈرغا يېقىن كەلگەندىن كېيىن، مەن داۋاملىشىپ كەلگەن سېپىل لىنىيەسىنى كۆردۈم. ئون ئىككى دۆڭنىڭ شەرقىدىكى خۇخەيزى بوستانلىقىدىكى سېپىل لىنىيەسىنى تەكشۈردۈم. ئاندىن چوڭ بىر قۇملۇق خارابىسىنى بېسىپ ئۆتۈپ، ماۋمۇ ئەتراپىدىكى سۇجۇ دەرياسىنىڭ تۆۋەن ئېقىنىغا كەلدىم. خۇخەيزىنىڭ يەنە بىر ئىسمى يىڭپەن (ھەربىي گازارما) ئىدى. ئون ئىككى دۆڭ بىلەن خۇخەيزى ئوتتۇرىسىدىكى

سېپىل بۆلمىكى بۈگۈنكى كۈندىمۇ موڭغۇللار ۋە باشقىلار ئىشلەتكەن يول بىلەن ئازدۇر - كۆپتۈر پاراللېل بولۇپ، ئۇ ئادەملەر ئەنشى - قۇمۇل چوڭ يولىنىڭ شەرق تەرىپىدىكى بېيىشەن تېغىدىن ئۆتۈپ، بىۋاسىتە قۇمۇلغا بارغان. قۇمۇل تەرەپتىن مۇشۇ يولنى بويلاپ ساياھەت قىلىپ كەلگەن ئادەملەرگە نىسبەتەن ئېيتقاندا، ئون ئىككى دۆڭ گەنسۇ چېگراسىدىكى ئادەملەر ئولتۇراقلاشقان جاي ھېسابلىنىدۇ. شۇ سەۋەبتىن، قەدىمكى دەۋرلەردە بۇ يەردىمۇ بىر «قوۋۇق» بولغان بولۇشى مۇمكىن. ئەمما، بۇ ئەمەلىيەتتە «قاشقوۋۇق» نامىنىڭ كېيىن ئۆزگىرىپ، بۈگۈنكى يۈمىن ناھىيەسى بولۇشى مۇمكىن مەركىزىنىڭ نامىغا ئايلانغانلىقىنى ئېنىقلاشقا ياردىمى بارمۇ - يوق؟ بۇ مەسىلە كېيىن مۇھاكىمە قىلىنىدۇ.

سەنداۋگۇدىن بۆلۈڭجى يولىغىچە

ئون ئىككى دۆڭدىن يولغا چىقىپ، سەنداۋگۇ كەنتى گەتراپىدىكى ھازىرقى زامان تاشيولىغا قايتتىم، مەزكۇر كەنت يۈمىن ناھىيەسىنىڭ غەربىي شىمال تەرىپىگە جايلاشقان.

سۈلې دەرياسىنىڭ شىمالىي قىرغىقىدىكى سېپىل

9 - ئاينىڭ 22 - كۈن بۆلۈڭجىغا يېتىپ كەلدىم، يول بويىدىكى چوڭ بىر پارچە يەرنى سۈلې دەرياسىدىن ئېقىپ چىققان سۇ بېسىپ كەتكەندى، بۇنىڭدىن باشقا يەنە غەرب تەرەپتىكى شېغىللىق مۇزلۇق ساي ئاستىدا يىغىلغان بۇلاق سۈيىمۇ مەن ئۇرغان يەرگە ئاستا ئېقىپ كەلمەكتە ئىدى. تاشلىۋېتىلگەن چوڭ بىر پارچە ئېتىز ھازىر يەنە چاتقاللىققا ئايلانغان بولۇپ، تاكى چىداگۇ (يەتتە جىلغا) غىچە باراتتى، ئۇلارنى تۇڭگانلار توپىلىڭى كەلتۈرۈپ چىقارغان. بۇنىڭدىن سىرت، يەنە بىر بىپايان ئوتلاق بار بولۇپ، بىر پارچە سازلىق ئۇ يەردىن ئۆتكەن ھەمدە بۇ مۇنبەت يەرنى بىر گۈزەل چارۋىچىلىق

مەيدانغا ئايلىندۇرغان، ئۇنىڭ ئاشۇ كۆچمەن چارۋىچىلارنى ئۆزىگە جەلپ قىلىۋالغانلىقى مۇقەررەردۇر. يول ئۆتۈشىدىن ئېگىزلىكتە تۇرۇپ شىمالغا قارىغىنىدا، يىراقتىكى بىر لىنىيەگە تىزىلغان تۇرنىڭ كۆلەڭگىسىنى كۆردۈم، ئۇلار سۇلى دەرياسىنىڭ ئەڭ چوڭقۇر دەريا قىسمىنىڭ سول قىرغىقىنى بويلاپ سوزۇلغانىدى. بەزى يەر بۆلەكلىرىنىڭ ئۆزلۈكسىز ھالدا شامالدا يىمىرىلىشىنىڭ تەسىرى ھەمدە بەزىبىر بۆلەكلەرنىڭ نەم ھاۋادا زەيلىشىش سەۋەبىدىن، يەر يۈزىدە سېپىل لىنىيەسىنىڭ ئىزىنى ئىنتايىن ئاز ئۇچراتقىلى بولاتتى. بۇ خىل ھالەت تاكى تاشلاندىق ئۆتەڭ چىاۋۋەنچىڭنىڭ غەربىگە كەلگەندە ئاندىن ئازراق ياخشىلىنىدىكەن، ئۇ يەرنىڭ يەر يۈزى بىر خىل مۇستەھكەم شېغىللىق ساھىل ئىكەن.

بولۇجېر قورغىنى

بولۇجېر قورغىنىنىڭ قورۇق تېمى 1100 يارد كىۋادرات بولۇپ، مىلادىيە 17 - ، 18 - ئەسىرلەردە جۇڭگودىكى مۇھىم بىر قورغان ھېسابلىناتتى، ئەمما ئۇ جايلاشقان يەر بۈگۈنكى كۈندە پۈتۈنلەي قاقاسلىققا ئايلىنىپ كەتكەن. كاڭشى ۋە چيەنلۇڭ خان ئەزگىللىرىدە، بۇ جاي جۇڭغارلار تەسىر كۈچىنىڭ تەھدىتىنى چېكىندۈرۈش ھەمدە شىنجاڭنى بويسۇندۇرۇش ئىشلىرىنىڭ ئالدىنقى سەپ بازىسى بولغان. بېيىشەن تېغىدىكى بىرنەچچە يولنى (بىر تارماق كۆچمەن چارۋىچى دۈشمەنلەر قۇمۇلدىن مۇشۇ يول ئارقىلىق ئۆتۈپ، سۇلى دەرياسى ۋە گەنسۇ چېگراسى ئىچىگە بارالايتتى) كونترول قىلىش ئۈچۈن، ئەلۋەتتە بولۇجېردا مۇستەھكەم بىر قورغان قۇرۇش زۆرۈر ئىدى. بۇ قورغان ئارقىلىق يەنە غەرب تەرەپتىكى تەخمىنەن 12 مىل كېلىدىغان جىلغىنىمۇ مۇھاپىزەت قىلغىلى بولاتتى، ئۇ يەردە بىر دەريا بار ئىدى، تاشيولمۇ ئاشۇ جىلغىدىن ئۆتۈمۈ.

ۋەن شەنزى جىلغىسى

پاكار، تىك كەلگەن تاشلىق ۋەن شەنزى تېغى بولسا، بىز بۇرۇن يول بويىدا ئۆتكەن چياۋزىنىڭ شىمالىي تەرىپىدىكى ئېگىزلىكتىن شەرقىي شىمال يۆنىلىشكە قاراپ سوزۇلغان. ئۇ دەريا قىرغىقىدا زوڭزىيىپ ئولتۇرغاندەك كۆرۈنىدۇ، قارشى تەرىپىدە كىچىك بىر ئېگىزلىك بار، ئۇ ئېگىزلىك بېيىشەن تېغى تىزمىسىنىڭ جەنۇبىي تەرىپىگە سوزۇلغان ئەڭ ئاخىرقى بىر قالدۇق تىزما ھېسابلىنىدۇ. ئەگرى - بۇگرى دەريا سۈيى بۇ ئىككى ئېگىزلىك ئارىسىدىكى جىلغىدىن ئېقىپ ئۆتىدۇ، جىلغىنىڭ تېگىنىڭ كەڭلىكى پەقەت يېرىم مىل كېلىدۇ. ۋەن شەنزى تېغىنىڭ بىر بۆلىكى دەريا قىنى تەرىپىدە رەتلىك ئۈزۈلۈپ كەتكەن بولۇپ، دەريا سۈيى ئۇنىڭ ئېتىكىدە ئاقىدۇ، يول پەقەت يۇقىرى تەرەپكە ئۆتىدىغان تاغ ئومۇرتقىسىنىڭ ئاخىرقى ئۇچىدا ئىدى. ئۇ يەر دەريا قىنىدىن تەخمىنەن 200 فوت ئېگىزلىكتە ئىدى. قەدىمكى توسۇق لايىھەلىگۈچىلەر دەل مۇشۇنىڭغا ئوخشاش كۆزىتىش ۋە قوغداشقا ئاسان بولغان يەر شەكلىنىڭ ھەربىي ئىشلاردا ئەۋزەللىككە ئىگە ئىكەنلىكىنى ئويلىشىپ، چېگرا سىزىقىنى دەريانىڭ ئوڭ - سول ئىككى قىرغىقى قىلىپ تاللىغان: 1914 - يىلى، مەن تاغ ئومۇرتقىسى چوققىسىدىكى ۋەن شەنزى تېغىغا قارايدىغان تۇرنى تەكشۈردۈم، ئۇنىڭ يىل دەۋرىنى خەن دەۋرىگىچە سۈرۈشتۈرۈشكە بولاتتى. كېيىن ئۇ يەرنىڭ تېگىدىكى دۆۋىلىنىپ قالغان ئوۋاچىلارنى تازىلىغاندا، ئۇ يەردىن شۇ دەۋرگە مەنسۇپ بىر - ئىككى پارچە خەن دەۋرىدىكى ياغاچ تارىشا تېپىلدى. ئوخشاش بىر تاغ ئومۇرتقىسىنىڭ جەنۇبىي ۋە شەرقىي جەنۇبىي تەرىپىنى بويلاپ ماڭغاندا، سېپىل ئىزناسىنى ئېنىق كۆرگىلى بولىدۇ. بۇ ئەتراپتىكى تاملارنىڭ ھەممىسى قوپال تاش پارچىلىرىدىن قوپۇرۇلغان. غەربكە يېقىن پەس جايدا، بۇ ئىز تەبىئىيلا يوقاپ

كېتىدۇ، چۈنكى ئۇ تەرەپتىن يەنە تۆۋەنگە ماڭسا دەريا قىنىغا يېتىپ بارغىلى بولىدۇ.

ۋەن شەنزىدىكى تۇر ۋە ئىبادەتخانا

دەريانىڭ جەنۇبىي قىرغىقى ھەمدە ۋەن شەنزى تېغىنىڭ غەربىي شىمال ئۈچىدىنمۇ ھېچقانداق سېپىل ئىزناسىنى ئېنىق ئايرىپ چىقالمىدىم. ئەمما، ئاشۇ ئېگىزلىككە يېقىنلىشىدىغان يولدا، چوڭ ئىككى تۇر بار ئىدى، غەرب تەرەپتىكى تۇرنىڭ يېنىدا يەنە كىچىك خىشتا ياسالغان تۆت ئىمارەت بار بولۇپ، قارىماققا ئىبادەتخانا خارابىسىدەك قىلاتتى. بۇ يەردە تولۇقلاپ قويىدىغىنىم، دەريانىڭ سول قىرغىقىنىڭ ۋەن شەنزى تېغىنىڭ ئېتىكىگە يېقىنلاشقان قىسمىدا ئىنتايىن ياخشى سېلىنغان بىر ئىبادەتخانا خارابىلىكى ھەمدە بىرنەچچە بۇددا مۇنارى بار ئىدى، ئۇ «لاۋزى ئىبادەتخانىسى» دەپ ئاتىلاتتى. بۇ خارابىلىكلەر تۇڭگانلار توپلىغىدا بۇزغۇنچىلىققا ئۇچرىغان. ئىلگىرى مەن پەرەز قىلىپ، ۋەن شەنزى تېغى ئېتىكىدىكى جىلغىنى چوقۇم دۇنخۋاڭ ۋە ئۇنىڭ سىرتىدىكى جايلارغا بارىدىغان يوللارنى كېڭەيتىشتىن بۇرۇنقى خەن دەۋرىدىكى سەددەچىن سېپىلىنىڭ بىر «قوۋۇقى» دېگەندىم. ئەگەر بۇرۇن مۇشۇنداق بولغان بولسا، ئىلگىرىكى چۈشەندۈرۈشنى ئويلىشىپ، بۇ ئىبادەتخانىدا داۋاملىشىپ كېلىۋاتقان يەرلىك ئېتىقادنىڭ ئىزنالىرى ئاساسەن ئۆزگەرمەي بۇ «قوۋۇق» خارابىسىنى ئوراپ تۇرغانلىقىنى ئېتىراپ قىلىشىمىز مۇمكىن.

شياۋۋەننىڭ سىرتىدا بايقىغان سېپىل لىنىيەسى

ۋەن شەنزى تېغىنىڭ سىرتىدىكى دەريانىڭ سول قىرغىقىدا، ئەسلىدە سېپىل بولغان، ئەمما شياۋۋەن كەنتىگە كەلگەندىن كېيىن ھېچقانداق خارابە ئىزىنى بايقىمىدىم. دەريا بىلەن جەنۇب تەرەپتىكى ئېگىزلىك ئارىسىدىكى پەس يەردە بىر چاتقاللىق

بولۇپ، بۇ جايلار تېرىلغۇ يەر قىلىپ ئىشلىتىلمىگەن. بۇنداق يەردە قەدىمكى توسۇق قاتارلىق خارابە ئىزلىرىنىڭ ساقلىنىپ قېلىشىدىن ئۈمىد كۈتكىلى بولمايتتى. شياۋۋەن كەنتىنىڭ تۆۋىنىدىكى تەخمىنەن 5 مىل كېلىدىغان يەردە، يول چاتقاللىق ۋە تاشلاندىق ئېتىز ئۈستىدىكى كەڭ كەتكەن جايغىچە سوزۇلغانىدى. ئۇ يەردە تەخمىنەن 208 يارد كىۋادرات كېلىدىغان بىر قورۇق تام خارابىلىكىنى ئۇچراتتىم، بۇ خارابىلىك «كونا شەھەر» دەپ ئاتىلاتتى. بۇ «قەدىمىي شەھەر» دېگەن مەنىدە ئىدى. ئۇنىڭ سېپىلى ھېلىمۇ 10 - 12 فوت ئېگىزلىكتە ئىكەن، قارىماققا ئانچە قەدىمىي كۆرۈنمەيتتى. سېپىلىنىڭ سىرتىدىكى ئۆستەڭدە سۇ ئېقىپ تۇراتتى، بۇ سۇ تاكى گۈاجۇ بوستانلىقىدىكى تېرىقچىلىق رايونىنىڭ ئەڭ جەنۇبىي قىسمىغىچە ئېقىپ باراتتى. ھازىر مەن ئۈچ ئاي ئىلگىرى چياۋزىغا بارىدىغان چاغدا كۆرگەن ئىككى تۈر جايلاشقان ھەمدە ئۇلارنى تۇتاشتۇرۇپ تۇرىدىغان قاقاس ئېگىزلىككە يېقىنلىشىپ قالغانىدىم^①. كونا شەھەرنىڭ غەربىدىن تەخمىنەن 1 مىل كېلىدىغان جايدا ئىنتايىن ئېغىر دەرىجىدە يىمىرىلىپ كەتكەن توپا دۆۋىسى بار ئىدى، ئۇ تەخمىنەن 12 فوت ئېگىزلىكتە، دىيامېتىرى 10 فوت بولۇپ، بىز ئۇنى ئىشەنچ بىلەن سەددىچىن سېپىلى لىنىيەسىدىكى بىر تۈر دەپ ئېيتالايمىز. ئۇنىڭ خاڭداغان قاتلىمىنى يەنىلا ئېنىق تونۇغىلى بولاتتى.

① بىرىنچى بابنىڭ 3 - بۆلۈمىگە قاراڭ.

ئۈچىنچى باب

قۇمۇل ۋە تۇرپانغا سەپەر

1 - بۆلۈم شىئەندىن قۇمۇلغىچە: شۈەنزىڭ ئۆتكەن قۇمۇلۇق

شىئەندىن قۇمۇلغىچە بولغان تاغ يولى

ۋاقىتنى تېجەش بىلەن بىللە قىممەتلىك مەدەنىيەت يادىكارلىقلىرىنىڭ بىخەتەر توشۇلۇشىنى كۆزدە تۇتۇپ، مەن تاغ يولى بىلەن قۇمۇلغا بېرىشنى تاللىدىم. بۇ يولدا مېڭىش ئۈچۈن چوقۇم شىمالىي تاغدىكى شېغىل قۇمۇلۇقتىن ئۆتۈپ، تەخمىنەن 11 بۆلەك 218 مىل مۇشەققەتلىك مۇساپىنى بېسىپ ئۆتكەندىلا ئاندىن قۇمۇلغا بارغىلى بولاتتى. ياۋروپالىق سەيياھلار گېئولوگىيەگە ئالاقىدار تەپسىلىي ماتېرىياللارنى يىغىش ئۈچۈن دائىم بۇ يولدىن ماڭاتتى. ھالبۇكى، گېئولوگلاردىن باشقىلارغا نىسبەتەن ئېيتقاندا، بۇ بىپايان قاقاسلىقتا كۆرگىلى بولىدىغان يەر شەكلى ئالاھىدىلىكى ئىنتايىن ئاز بولسا كېرەك. بۇ ئېغىر دەرىجىدە بۇزۇلغان، 7000 فوت ئېگىزلىكتىكى تاغ باغرىغا جايلاشقان ئەگرى - بۈگرى يول بولۇپ، تاغلىقتىكى جىمجىتلىقنى بۇزۇپ تاشلىغانىدى. بۇ يەردىكى تاغ تىزمىلىرىنىڭ ئارىلىقى بىرقەدەر كەڭ بولۇپ، ئاساسلىقى شېغىللىق جىلغا ۋە ئېگىزلىك ئىدى، ئۇلارنىڭ بۇ يول بىلەن بولغان ئارىلىقى پەقەت نەچچە يۈز فوت كېلەتتى. بىراق، بۇ

قاقاسلىق يول قەدىمكى دەۋر يەر ئىلمىي تەتقىقاتچىلىرىنىڭ قىزىقىشىنى قوزغىغان.

مىلادىيە 73 - يىلىدىن كېيىنكى «شىمالىي يولنىڭ مۇھىم ئورنى» بىز يول بويىدىكى شارائىتى ئىنتايىن ناچار ئۆتەڭلەردىن بىر - بىرلەپ ئۆتۈنۈك، ھەربىر ئۆتەڭدە لايدىن ياسالغان ئاددىي ۋە كۆرۈمىسىز ھۇجرا ۋە كىچىك تۈر بار ئىدى. ئۇنىڭدىن سىرت، پۈتۈن ئەتراپتا قۇدۇق ياكى ئۆستەڭگە ئوخشىشىپ كېتىدىغان تېپىز ئورەكلەرنى كۆرگىلى بولاتتى، سۇ كەمچىللىكتىن بۇ يەرلەر قۇرۇپ كەتكەن بولۇپ، ئورەكلەر دۆۋە - دۆۋە ئەخەتلەر بىلەن تىنىپ كەتكەنىدى. بىز يەنە ئاندا - ساندا كەڭ كەتكەن گۈل - گىياھسىز يەرلەرنى ئۇچراتتۇق، بۇ يەرلەردە ھېچقانداق چاتقال، قومۇش ياكى ئوت - چۆپلەرگە ئوخشاش ئۆسۈملۈك يېپىنچىلىرىمۇ يوق ئىدى. مېنىڭچە، بىز كۆزەتكەن بۇ خىل قاتناش ھالىتى چوقۇم ئۆزگىرىشى كېرەك ئىدى، ئەمما بۇ خىل ھالەتتە تا ھازىرغىچە ئۆزگىرىش بولمىغانىدى. شەرقىي خەن سۇلالىسى مىلادىيە 73 - يىلى قۇمۇلدا پۈت تىرەپ تۇرغاندىن كېيىن، «شىمالىي يول» نىڭ قىياپىتىدە ئاندىن ئۆزگىرىش بولغان، يەنى غەربتە دۇنخۇاڭ، شەرقتە سۇجۇ ۋە سۇلې دەرياسى ۋادىسىدىكى تارماق قاتناش يوللىرى كۆپەيتىلگەن. بۇ يول گەرچە ئاساسلىق يول ھېسابلانمىسىمۇ، تەڭرىتاغنىڭ جەنۇبى ۋە شىمالىدىكى رايونلار بىلەن تارىم ئويمانلىقىغا قاتنايدىغان مۇھىم قاتناش يول لىنىيەسى بولۇپ، تارىختا ھەقىقەتەنمۇ مۇھىم رول ئوينىغانلىقىنى تىلغا ئېلىشقا ئەرزىيدۇ. شەرقىي خەن سۇلالىسىنىڭ بۇ رايونغا بولغان ھۆكۈمرانلىق كۈچى كۈچەيگەن ھەمدە شىمالدىكى ياۋايىلارنىڭ ھۇجۇمىنى توسۇدىغان چاغلاردا، بۇ شىمالىي يول خۇددى بۈگۈنكىدەك قاينام - تاشقىنلىققا تولاتتى. بەزى خەنزۇچە ھۆججەت - ماتېرىياللار ۋە غەربنىڭ كېيىنكى ئالاقىدار ماتېرىياللىرىغا ئاساسلانغاندا، تۆۋەندىكى

يەكۈننى چىقارغىلى بولمىدۇ، يەنى دۇنخۇاڭدىن بىۋاسىتە كروران ۋە تارىم ئويمانلىقىنىڭ شىمالىي بوستانلىقىغا تۇتىشىدىغان يول مىلادىيە 4 - ئەسىردە پۈتۈنلەي تاشلىنىپ قالغاندىن كېيىن، قۇمۇلغا تۇتىشىدىغان «شىمالىي يول» بۇگۈنكىدە كىلا ئىشلىتىلىپ، جۇڭگو بىلەن ئوتتۇرا ئاسىيا ئوتتۇرىسىدىكى سودا ۋە ھەربىي ئىشلار پائالىيىتى جەھەتتىكى ئاساسلىق يولغا ئايلىنىپ قالغانىدى.

يەم - خەشەك، ئوت - چۆپ ۋە سۇنىڭ ئىنتايىن قىسلىقى

مەيلى ئەنشى ئارقىلىق قۇمۇلغا تۇتىشىدىغان يول بولسۇن ياكى مۇشۇنىڭغا ئوخشىشىپ كېتىدىغان باشقا يول بولسۇن، بۇ يوللارنىڭ يەر شەكلى ئالاھىدىلىكى بىر - بىرىگە ئوخشىشىپ كېتەتتى. بۇ يولدا ماڭغان ھەربىيلەر ياكى كارۋانلارنىڭ ھەممىسى ئۆزلىرىنىڭ بىر توپ مال - چارۋىلىرى ئۈچۈن باش قاتۇرۇشاتتى، چۈنكى ئۇلار يەنە يېتەرلىك ئوت - چۆپ تېپىپ چارۋىلىرىنى بېقىشقا ئامالسىز ئىدى. ھەتتا بەزى جايلاردا سۈمۈ تېپىلمايتتى. ئۇلار يەنە سۇ ۋە يېقىلغۇ قىيىنچىلىققا ئۇچرايتتى. بۇ قىيىنچىلىقلار ئۇلارنىڭ سەپىرىگە ئېغىر توسالغۇ بولاتتى. يېقىلغۇ مەسىلىسىمۇ بۇ يەردە ئوخشاشلا مۇھىم ئىدى، چۈنكى شىمالىي تاغ تۈزلەڭلىكىنىڭ قىش پەسلىدىكى قەھرىتان سوغۇقى، شۇنداقلا ئەتىياز پەسلىدە چىقىدىغان قاتتىق شەرقىي شىمال شامىلى ئۇلارنى ئىنتايىن قىيىن ھالەتكە چۈشۈرۈپ قوياتتى. بۇ قېتىملىق سەپەر جەريانىدا كۆرگەنلىرىم ھەمدە ھايات كىشىلەردىن يول توغرىسىدىكى قىيىنچىلىق توغرىسىدا ئاڭلىغانلىرىم، ماڭا چىڭ سۆزلىشىشنىڭ شۇنچىلىك زور بەدەللەرنى تۆلەپ، خۇيزۇلار توپىلىشىنى تىنچىتقانلىقى ھەمدە گەنسۇدىن يولغا چىقىپ، قۇمۇلدا زور ھەربىي قوشۇن تەشكىللەپ، ناھايىتى تېزلىكتە ياقۇپبەگنىڭ شىنجاڭدا قۇرغان ئىسلام ھۆكۈمرانلىقىغا خەۋپ

يەتكۈزگەنلىكى ۋە ئۇنى ئاغدۇرغانلىقىنى ئەسلەتتى.

شمالىي تاغدىن تۆتكەندە يولۇققان قىيىنچىلىقلار خەن، تاڭ دەۋرلىرىدە يىراققا يۈرۈش قىلىشتا يولۇقىدىغان قىيىنچىلىقلار ھازىرقىدىن ئاز ئەمەس ئىدى. ھاۋا كىلىماتىنىڭ قۇرغاق بولۇشى سۇ، يەم - خەشەك ۋە يېقىلغۇنى ئازلىتىۋەتكەنىدى، لېكىن بىزدىكى نۇرغۇن پاكىتلار شىمالىي تاغدىكى مەركىزىي رايونلارنىڭ ئەينى ۋاقىتتا بىر قاقاسلىق ئىكەنلىكىنى ئىسپاتلاپ بېرەلەيدۇ، خەنزۇلارنىڭ بۇنى تىلغا ئالسلا قورقىدىغانلىقى ئەجەبلىنەرلىك ئەمەس ئىدى. ئېسىمىزدە بولۇشى لازىمكى، جۇڭگو ئۆز ھۆكۈمرانلىقىدىكى قاتناش يوللىرىنى ئەڭ دەسلەپتە ئاچقان ۋە قوغدىغاندا، دائىم ئۆز دۈشمەنلىرى بىلەن شىددەتلىك ئۇرۇش قىلاتتى. بۇ پەقەت دۈشمەنلىرىنىڭ كۈچلۈك ھەربىي كۈچكە ئىگە ئىكەنلىكىدىن ئەمەس، بەلكى ئۇلارنىڭ كۆچمەن چارۋىچى مىللەت بولغانلىقى سەۋەبىدىن ئىدى. ھەر تۈرلۈك مۇشەققەتلەرنى ئۆزلىرىگە ئادەت قىلغان ئاشۇ كۆچمەن چارۋىچى مىللەتلەر، مەسىلەن، ھۇن، تۈرك ۋە موڭغۇللارغا نىسبەتەن قۇملۇقتىن ئۆتۈش ھېچقانچىلىك ئىش ھېسابلانمايتتى. لېكىن، جۇڭگولۇقلارغا نىسبەتەن ئېيتقاندا، بۈگۈنكى كۈندىمۇ بارماقنى چىقىرىپ سانغۇدەك نەچچە قۇدۇق، بۇلاق ۋە ياكى يايلاقتىكى قۇملۇقلاردىن ئۆتۈشمۇ ناھايىتى تەسكە توختايتتى.

بۇ قېتىملىق سەپەردىكى تەجرىبىلىرىم ھەمدە 1914 - يىلىنىڭ ئاخىرىدا سۇجۇ دەرياسىدىن قۇمۇلنىڭ شەرقىي شىمالغىچە بولغان يولىنى تەكشۈرگەندىكى تەجرىبىلەر ماڭا شىمالىي تاغنىڭ غەربىي قىسمىدىكى قۇملۇق رايوندا دەھشەتلىك قۇرغاقچىلىق سەۋەبىدىن مېڭىش مۇمكىن بولماسلىقتىن ئىلگىرى، قەدىمكى ھۇن قەبىلىلىرى قانداق قىلىپ تەڭرىتاغنىڭ جەنۇبىدىن ئۆتۈپ، دۇنخۇاڭ تاش كېمىرلىرىگە ھۇجۇم

قىلغانلىقىنى تېخىمۇ ئېنىق تونۇتتى. شىمالدىكى نۇرغۇن مىللەتلەر خېلى بۇرۇنلا چارۋىچىلىق تۇرمۇشىغا ئادەتلەنگەن ھەمدە شۇ يەرنىڭ جۇغراپىيەلىك شارائىتىنى پىششىق بىلگەچكە، شىمالىي تاغنىڭ مەركىزى ۋە شىمالدىكى غايەت زور تەبىئىي توسالغۇدىن ھالقىپ ئۆتۈپ، جەنۇبىي رايونلارغا بىۋاسىتە ھۇجۇم قىلالىغان.

شۈەنزىڭنىڭ قۇملۇقتىن ئۆتۈپ قۇمۇلغا بېرىشى

جۇڭگولۇقلار مۇقىم بولغان مەدەنىيەت چۈشەنچىسىگە ئىگە بولغاچقا، ئۇلارغا نىسبەتەن قۇملۇقتىن ئۆتۈش قالاق بىر تەرەپنى ئەكس ئەتتۈرەتتى. بۇ نۇقتا شۈەنزىڭنىڭ «ھاياتىم» ناملىق كىتابىدا ئەينەن ئەكس ئەتكەن. «ھاياتىم» ناملىق كىتابتا شۈەنزىڭنىڭ نوم ئەكېلىش سەپىرىدىكى خەتەرلىك سەرگۈزەشتىلىرى بايان قىلىنغان، بۇنىڭ ئىچىدە شۈەنزىڭنىڭ گۇاجۇدىن يولغا چىقىپ، قۇملۇقتىن ئۆتۈپ، ئىۋىرغول ياكى قۇمۇلغا بارغاندىكى ئاچايىپ - غارايىپ ھېكايىلىرى تىلغا ئېلىنغان. كىتابنىڭ يېزىلىش ئۈسلۇبىمۇ ئىنتايىن ئۆزگىچە بولۇپ، جانلىق، تىلىمۇ ناھايىتى خاسلىققا ئىگە. مەن بۇ قېتىملىق سەپەرنىڭ باشلىنىشى ۋە قاشقوۋۇقنىڭ ئەينى ۋاقىتتىكى ئېنىق ئورنىنى دەسلەپتلا ئىزاھلاپ ئۆتكەن، شۇنىڭدەك شۈەنزىڭنىڭ سۈلەي دەرياسىنىڭ مەلۇم قىسمىدىن يولغا چىقىپ، قۇملۇقنى كېسىپ ئۆتكىنىگە ئىشىنىدىغانلىقىمنى بايان قىلغانىدىم. بۇ جاي چوقۇم بۈگۈنكى ئەنشى بىلەن ئىنتايىن يېقىن، شۇنداقلا دەريادىن ئۆتىدىغان يول بىلەن بولغان ئارىلىقىمۇ يىراق ئەمەس. سۇ مەنبەسى مەسىلىسى نۇقتىسىدىن ئويلانغاندا، بۇ يول داچۈەن ۋە شاۋچۈەنزى ئارىسىدىكى بىر ئەگرى يولدىن باشقا، ئەنشى ياكى گۇاجۇدىن قۇمۇل بوستانلىقىغىچە بولغان يول بىلەن بىر تۈز سىزىقتا ئىدى. بۇنىڭدىن شۇنى پەرەز قىلىشقا بولىدۇكى، شۈەنزىڭ

تاللىغان بۇ قەدىمكى يول دەل «ھاياتىم» ناملىق كىتابتا ئېنىق خاتىرىلەنگەن، يەنى شۈەنزىڭ ئىلگىرى تۆت بۆلەك مۇساپىنى بېسىپ بولغاندىن كېيىن بۇ يولدىن ماڭمىغان. ئەمما، مەن بۇ يولنىڭ ھازىرقى يول بىلەن بولغان ئارىلىقىنىڭ يىراق ئەمەسلىكىگە ئىشىنىمەن.

ئەنشىدىن قۇمۇلغا بارىدىغان يولنىڭ يەر شەكلى ئالاھىدىلىكى جۇغراپىيەلىك ئامىل ئېكسپېدىتسىيە جەريانىدا ئىنتايىن مۇھىم، تارىختىكى باتۇر ئېكسپېدىتسىيەچىلەر ئۇسسۇزلۇق سەۋەبلىك يېرىم يولدا توختاپ قالغىلى تاسلا قالغان. شۇڭا، بىز ئاۋۋال بۇ جەھەتتىكى ئەھۋاللارنى چۈشىنىپ، ئاندىن ئۇلارنىڭ ئىزىنى بېسىپ ئىزدىنىشكە ئاتلاندۇق. تۆۋەندە مەن ھازىرقى زامان تاغ يولىنىڭ يەر شەكلى ئالاھىدىلىكى توغرىسىدا قىسقىچە توختىلىمەن. ئەنشىدىن باشلانغان ئالدىنقى بەش بۆلەك يولدا مېڭىش ئۈچۈن نۇرغۇنلىغان كىچىك تاغ تىزمىلىرىدىن ئۆتۈشكە توغرا كېلەتتى، يول ئاساسلىقى شەرقتىن غەربكە قاراپ سوزۇلغان ھەمدە تاغ تىزمىسى بىلەن بولغان ئارىلىقى ئىنتايىن كەڭ بولغان ئېگىزلىكتىكى جىلغىدىن سەل ئېگىز ئىدى، سۇ بار ئۆتەڭ تاغنىڭ تۆۋەن تەرىپىگە جايلاشقان ئىدى. ئالدىنقى ئۈچ ئۆتەڭ (بەيدۈنزى، ئاق دۆڭ دېگەن مەنىدە)، خۇڭليۇيۈەن (يۇلغۇنلۇق دېگەن مەنىدە)، داچۈەن (چوڭ بۇلاق دېگەن مەنىدە)، دىن ئىگىلىشىمىزچە دېھقانلار ئېرىق ئارقىلىق يەرلەرنى سۇغىرىدىكەن. لېكىن، مالىيەنجىڭ ۋە شىڭشىڭشيا (ئارا يۇلتۇز)دا 6 ~ 8 فوت چوڭقۇرلۇقتا قۇدۇق قازسا سۇ چىقىدىكەن. بۇ يەرلەرنىڭ سۈيى ئەلۋەك، ئوت - چۆپمۇ ئىنتايىن ياخشى ئىكەن، چارۋا ئوتلىقىمۇ بار ئىكەن. شۇنىڭ ئۈچۈن، گەنسۇ بىلەن شىنجاڭدىن ئىبارەت ئىككى ئۆلكە چېگراسىنىڭ شىڭشىڭشيادا ئىكەنلىكى سەۋەبىسىز ئەمەس ئىكەن. غەربكە ئىچكىرىلەپ ماڭغىنىمىزدا، جۇغراپىيەلىك

شارائىتىدا ئۆزگىرىش يۈز بېرىپ، ئەھۋال ئىنتايىن يامانلاشتى. مەسىلەن، قۇمبۇلاق بىلەن كۈشۈي (ئاچچىقسۇ) گە ماڭىدىغان ئىككى بۆلەك يولنىڭ كۆپىنچە بۆلەكلىرى پارىراق قىيا تاشلىق ھەم شېغىل تاشلىق ئىدى. بۇ يەرلەرنىڭ دېڭىز يۈزى ئېگىزلىكىنى ئىلگىرى بايان قىلغان نەچچە ئورۇننىڭ ئوتتۇرىچە ئېگىزلىكى بىلەن سېلىشتۇرغاندا، 2000 فوت ئەتراپىدا ئىدى. بۇ يەرلەردىكى ئۆسۈملۈكلەر بارغانچە ئازلىدى، سۇنىڭ شورلىشىشى كۈچەيدى، «كۈشۈي» دېگەن بۇ يەر نامىنىڭ ئۆز ئىچىگە ئالغا مەنسى دەل بۇ يەرنىڭ ئويمانلىق ئىكەنلىكىدىن ئىبارەت بىر نۇقتىنى چۈشەندۈرىدىكەن.

كۈشۈينىڭ غەربىدىكى مۈشكۈل سەپەر

كېيىنكى ئۆتەڭ يەندۈن ئىدى، بۇ بىزنىڭ جۇڭگو سەپىرىمىزدىكى يول شارائىتى ئەڭ ناچار بۆلەك بولۇپ، ئۇنىڭ ئۇزۇنلۇقى تەخمىنەن 35 مىل ئەتراپىدا ئىدى، بۇ يول قاقاس شېغىل تاشلىق تىك دۆڭلۈكتىن تاكى كۈشۈيگە 1500 فوت كېلىدىغان ئويمانلىقنىڭ ئاخىرقى ئۇچىغىچە سوزۇلغان بولۇپ، يول بويى سۇ بولمىغاندىن سىرت، سايىدىغۇدەك بىرەر جايىمۇ يوق ئىدى. شۇنىڭ بىلەن بىر ۋاقىتتا، يازنىڭ ئوتتەڭ ئىسسىقى ھەمدە كۈز ۋە قىش پەسلىدىكى شەرقىي شىمال شامىلىنىڭ سۆڭەكتىن ئۆتىدىغان سوغۇقى بۇ يولنى تېخىمۇ ۋەھىملىك تۈسكە كىرگۈزۈپ قويغانىدى. دەل 1914 - يىلىدىكى تەكشۈرۈشۈمدە ئىسپاتلانغاندەك، بۇ چوڭ ئويمانلىق ياكى يەندۈن يولى شەرققە قاراپ تېخىمۇ ئۇزۇرايتتى، شۇنىڭدەك ئۇ موڭغۇلىيەنىڭ جەنۇبىدىن شەرققە قاراپ قۇرۇقتاغدىن ئۆتۈپ، شىمالغا قاراپ پەسلەپ، لوپنۇر ئويمانلىقىغا بارغۇچە جاندىن ئۆتىدىغان قىش پەسلىدىكى سوغۇق شامالنىڭ ئاساسلىق چىقىش ئېغىزىنى ھاسىل قىلاتتى. كۈشۈيدىن يولغا چىققاندا، يول بويىدا كارۋان ئەترەتلىرىنىڭ ھايۋانات تاپى ياكى ئۆلۈپ كەتكەن

ئادەملەرنىڭ سۆڭىكىنى يول بەلگىسى قىلىپ قويغانلىقىنى كۆردۈم. يەندۇندىن يەنىمۇ ئىچكىرىلەپ كېتىدىغان يول بۆلىكى ئوخشاشلا شېخىل تاشلىق قاقاسلىق بولۇپ، ئارىلىق نىسبەتەن قىسقا ئىدى، ئۇ ئەڭ ئاخىردا كەڭ سېرىق توپىلىق بەلۋاغنىڭ جەنۇبىي چېتىدىكى ئۆستەڭگە تۇتاشتى. بۇ ئۆستەڭنىڭ سۈيى قارلىق تاغدىن كېلەتتى، دەريا قىنىدا بۈك - باراقسان دەرىخ ۋە قومۇشلار ئۆسۈپ كەتكەن ئىدى. ئۇنىڭدىن سىرت، بىز يەنە قۇمۇلدىكى يەر مەيدانى بىرقەدەر كىچىك بولغان بوستانلىقتىن ئۆتتۇق، يەنە ئىچكىرىلەپ ئىككى بۆلەك يولنى ماڭغاندىن كېيىن، بوستانلىقنىڭ مەركىزىگە جايلاشقان قۇمۇل بازىرىغا يېتىپ كەلدۇق.

شۈەنزىڭنىڭ تۇر ئىتراپىدىكى سەرگۈزەشتىسى

سۈلې دەرياسىدىن يولغا چىقىپ ھايال ئۆتمەي، شۈەنزىڭنىڭ يەرلىك ياش يول باشلىغۇچىسى ئۇنى تاشلاپ كېتىپ قالغان. شۈەنزىڭ تۇر، ھايۋانلارنىڭ تاپى ۋە ئاتنىڭ تېزەكلىرىنى بەلگە قىلىپ داۋاملىق ئالغا ئىلگىرىلىگەن. ئۇ يىراقتىن نۇرغۇن لەشكەرلەرنى كۆرۈپ ئىنتايىن تەشۋىشلەنگەن. ئۇ لەشكەرلەرگە يېقىنلاشقانسېرى ئۇلار يوقاپ كەتكەن، بۇ مەشھۇر «ئېزىتقۇ ھادىسىسى» بولۇپ، خىيالىي تۇيغۇ ئىدى خالاس. مەن ئەنشىدىن يولغا چىقىپ، نەچچە بۆلەك مۇساپىنى بېسىش جەريانىدا، بۇ خىل شارائىتتا كۈز پەسلىنىڭ سالىقىنىلىقىنى ھېس قىلىش بىلەن بىللە، يەنە بۇ خىل ئېزىتقۇ ھادىسىسىنى كۆزەتتىم. شۈەنزىڭ تەخمىنەن 80 چاقىرىم يول يۈرگەندىن كېيىن، بىرىنچى تۇرغا يېتىپ بارغان. ئۇ بۇ جايدىن تۇيدۇرماي ئۆتۈش ئۈچۈن، يېرىم كېچە بولۇشنى كۈتكەن. ئۇ تۇر يېنىدىن سۇ قاچىلاشقا تەمشەلگەندە، تۇردىكى قاراۋۇل ئۇنىڭغا ئوقيا ئاتقان. شۈەنزىڭ ئۆزىنىڭ جۇڭگونىڭ مەركىزىي شەھىرىدىن كەلگەنلىكىنى دېگەچكە، قاراۋۇل ئۇنى تۇردىكى چاۋۋوشبېشىنىڭ ئالدىغا

ئاپارغان. چاۋۇشبېشى دۇنخۇئاڭلىق كىشى بولۇپ، ئىسمى ۋاڭشياڭ ئىكەن، ئۇ شۈەنزىغا ئىنتايىن دوستانە مۇئامىلىدە بولغان. ئۇ شۈەنزىغا قايىتىشقا قايىل قىلالماي، ئىككىنچى كۈنى سەھەردە ئۇنىڭغا تۆتىنچى تۇرغا قانداق يېتىپ بارىدىغانلىقىنى ئېيتىپ بەرگەن. تۆتىنچى تۇرغا ۋاڭشياڭنىڭ بىر يېقىن تۇغقىنى مەسئۇل ئىدى. شۈەنزىڭ تۇرغا يېتىپ بارغان كۈنى كەچتە، يەنە يۇقىرىدىكىگە ئوخشاش قىسمەتكە يولۇققان ھەمدە تۇردىكى قاراۋۇل تەرىپىدىن يارىلاندىۋۇلغان. چاۋۇشبېشى ۋاڭشياڭنىڭ خېتىنى كۆرگەندىن كېيىن، ئاندىن شۈەنزىنىڭ جاراھىتىنى داۋالىغان، شۇنىڭ بىلەن بىر ۋاقىتتا شۈەنزىغا بەشىنچى ۋە ئەڭ ئاخىرقى تۇرغا يېقىنلاشماسلىقىنى ئېيتقان، چۈنكى ئۇ يەردىكى ئەسكەرلەرنىڭ مەجەزى چۈس بولغانلىقتىن، چاۋۇشبېشى تۇيۇقسىز بىرەر ئىشنىڭ يۈز بېرىپ قېلىشىدىن ئەنسىرىگەن. لېكىن، چاۋۇشبېشى شۈەنزىنىڭ يۈز چاقىرىم يىراقلىقتىكى «يېماچۈەن» دېگەن جايغا بېرىپ سۇ قاقچىلىشىغا قوشۇلغان (خۇي لى، يەن زۇڭ: «بۈيۈك مېھىر - شەپقەتلىك ئىبادەتخانا ئۈچ نوم ئاچارىيا تەزكىرىسى»).

شۈەنزىنىڭ باغاياندا يولدىن ئادىشىشى

شۈەنزىڭ تۆتىنچى تۇردىن ئايرىلغاندىن كېيىن، ئۇزۇن يۈرمەيلا قەدىمدىن تارتىپ قۇم دېڭىزى دەپ ئاتالغان، 800 چاقىرىم كېلىدىغان باغايان قۇملۇقىغا كىرگەن. بۇ قۇملۇقتا ئۇچار قۇش، جان - جانمۇز يوق بولغاندىن باشقا، سۇ ۋە غوت - چۆپمۇ يوق ئىدى. قۇملۇقتىكى ئېزىتقۇننىڭ ئازدۇرۇشى تۈپەيلىدىن قۇملۇقتا نىشاننى يوقىتىپ قويۇپ، «يېماچۈەن» نىمۇ تاپالمايدۇ. تېخىمۇ ئېچىنىشلىق بولغىنى، ئۇ تۆتىنچى تۇردىن ئېلىۋالغان تۈلۈم يەرگە چۈشۈپ كېتىپ، ئىچىدىكى سۇنىڭ ھەممىسى تۆكۈلۈپ كېتىدۇ. ئۇنىڭدىن سىرت، شۈەنزىڭ يولدىن بەكلا يىراقلىشىپ كەتكەچكە، قايسى تەرەپكە مېڭىشىنى

بىلەلمەيدۇ. ئاخىرىدا ئۇ شەرققە قاراپ مېڭىشنى قارار قىلىپ، تۆتىنچى تۇرغا قايتماقچى بولىدۇ، ئۇ ئالاھەزەل 10 چاقىرىمچە ماڭغاندىن كېيىن، توستاتتىن قەسمى ئېسىگە كېلىپ، دەرھال «ئەۋەلو كىتېشۋەرەگە سەممىلىك بىلەن دۇئا - تىلاۋەت قىلىپ، غەربىي شىمالغا قىلغان سەپىرىگە يول باشلىشىنى تىلەيدۇ». ئۇ تۆت ئەتراپقا نەزەر تاشلىغىنىدا ئادەم ۋە ئات - ئۇلاغ ئىزى بولمىغان چەكسىز دالانىلا كۆرىدۇ. ئۇ كېچىدە ئېزىتقونىڭ ۋەھمىسىگە، كۈندۈزى قاتتىق قۇم - بوراننىڭ ھۇجۇمىغا ئۇچرايدۇ، شۇنىڭ بىلەن بىرگە ئۇنى ئۇسسۇزلۇق، ئاچ - زېرىنلىق قىلمايدۇ، شۇەزىڭ بەش كۈندۈز، تۆت كېچە يول يۈرۈپ بىر تېمىمۇ سۇ ئىچمەيدۇ، ئاخىر ماغدۇرسىزلىنىپ يىقىلىپ قالىدۇ. شۇەزىڭ بەشىنچى كۈنى يېرىم كېچىدە، سەممىلىك بىلەن ئەۋەلو كىتېشۋەرەگە دۇئا - تىلاۋەت قىلغاندىن كېيىن، بىر سالىقنى شامال ئۆزىنى ھوشىغا كەلتۈرگەندەك ھېس قىلىدۇ، بۇ ۋاقىتتا ئۇ بىر ئاز ئۇخلاپ قالغانلىقىنى ھەمدە چۈشىدە بىر غايىۋانە سىرلىق كۈچنىڭ ئۇنى داۋاملىق مېڭىشقا دەۋەت قىلغانلىقىنى ھېس قىلىدۇ. ئۇ تەخمىنەن 10 چاقىرىم يول يۈرگەندىن كېيىن، ئېتى تۇيۇقسىز باشقا تەرەپكە قاراپ چاپىدۇ. ئات بىرنەچچە چاقىرىم چاپقاندىن كېيىن، ئۇنى بىر بوستانلىققا ئېلىپ كېلىدۇ. شۇەزىڭ بۇ يەردە ئېتىنى ئوتلىتىپ بولغاندىن كېيىن، يەنە داۋاملىق مېڭىشقا تەمىشلەگەندە، بۇ يەردە سۇ بارلىقىنى بايقاپ، قۇتۇلدۇم دەپ ئويلايدۇ، ئۇ يەردە بىر كۈن تۇرغاندىن كېيىن سۇ ۋە يېتەرلىك ئوزۇق - تۈلۈكلەرنى ئېلىۋېلىپ سەپىرىنى داۋاملاشتۇرىدۇ. ئاخىرى قۇملۇقتىن چىقىپ قۇمۇلغا يېتىپ كېلىدۇ.

شۇەزىڭ ۋە يېماچۈەن

ئېيتىشلارغا قارىغاندا، شۇەزىڭغا بەشىنچى تۇرغا بارماسلىق ئېيتىلغان، بۇ يەردىكى بەشىنچى تۇر شىڭشىڭشيا (ئارا يۇلتۇز)

ئىدى، ئۇ تۆتىنچى تۈردىن باشلاپ گول يولدىن ئادىشىپ قېلىپ، 100 چاقىرېم يىراقلىقتىكى «بېماچۈەن» نى ئىزدەيدۇ. ئۇ «بېماچۈەن» نى تاپالماي ئەسلىدىكى يول بويىچە تۆتىنچى تۈرغا قايتىپ كېتىدۇ. شۇەنزاڭنىڭ ئېيتىشىچە، ئۇ شەرققە قاراپ ئارقىغا قايتقان. بۇ «بېماچۈەن» نىڭ چوقۇم غەربتىكى مەلۇم بىر جايدا ئىكەنلىكىنى چۈشەندۈرۈپ بېرەتتى. بىز چېگرادىن ئۆتىدىغان، رۇسىيە خەرىتىسىدە ئېنىق كۆرسىتىلگەن (مايۇر روبورۋوسكىينىڭ ئېكىسپېدىتسىيە ئەترىتى تەكشۈرگەن ۋاقىتتا سىزغان)، دۇنخۇاڭدىن قۇمۇلغا بارىدىغان يول بىلەن مالىيەنجىڭدىن غەربكە 30 مىل مېڭىپ، كۈشۈي ۋە ئەنشى ئارقىلىق قۇمۇلغا كىرىشتىن بۇرۇن، مالىيەنجىڭنىڭ غەربىي شىمالىغا تەخمىنەن 30 مىل يۈرگەندىكى جايدا ئوت، سۇ بارلىقىنى كۆردۇق. شۇڭلاشقا، ھازىرغىچە ئوچۇق تۇرغان قۇدۇق كۆزى شۇەنزاڭ ئىزدەنگەن «بېماچۈەن» بولۇشى مۇمكىن. شۇەنزاڭ يول باشلىغۇچى بولمىغاچقا قۇدۇق كۆزىنى تاپالمىغان. بۇ ماڭا نىسبەتەن بىر تەجرىبە ئىدى. شۇڭا، مەن 1914 - يىلى 9 - ئايدا شىمالىي تاغنىڭ شەرقىي قىسمىدىكى تەكشۈرۈلمىگەن جايلاردىن ئۆتكەندە، ئامالنىڭ بارىچە ئەتراپتىكى مۇھىت بىلەن پىششىق تونۇشتۇم.

شۇەنزاڭنىڭ مالىيەنجىڭدىن ئايرىلغاندىن كېيىنكى سەپىرىنىڭ لىنىيەسى بۈگۈنكى كۈندە قۇمۇلغا بارغان ساياھەتچىلەر شىڭشىڭشياغا قايتماقچى بولسا، ئەڭ ياخشىسى مالىيەنجىڭدىن ئايرىلىپ، ئاساسىي يولنى بويلاپ غەربىي شىمالدىن غەربكە قاراپ يۈرسە بولىدۇ. شۇ سەۋەبتىن، مۇشۇ يولنى تاللىغانلار چوقۇم ئېگىز - ئېگىز تاغلاردىن ھالقىپ ئۆتۈشى كېرەك ئىدى. چۈنكى، شىڭشىڭشيا (ئارا يۇلتۇز) دىن باشلىنىدىغان بۇ يول ئېگىز - پەس داۋاندىن ئۆتەتتى. شۇڭا، بۇ جايدا تۈز سىزىقنى بويلاپ مېڭىشقا بولمايتتى، بۇ خىل جۇغراپىيەلىك مۇھىت شۇەنزاڭنىڭ

«ھاياتىم» ناملىق كىتابىدىكى مۇنۇ بىر جۈملە سۆزنى پۈتۈنلەي چۈشەندۈرۈپ بېرەتتى: «ئاساسىي يولدىن قانچىلىك يىراقلاشسا، قايسى يۆنىلىشكە مېڭىشنى بىلەلمەي قالىدۇ». ئېيتىشلارغا قارىغاندا، شۈەنزىڭ «بېماچۈەن» نى تاپالمىغاندا غەربىي شىمالغا مېڭىشنى قارار قىلغان. ئۇ ئوزۇق - تۈلۈك ۋە ئۈسسۈزلۈقتىن قىينالمىغان ھەمدە قۇملۇقتىكى ھەر خىل جاپا - مۇشەققەتمۇ ئۇنى باش ئەگدۈرەلمىگەن. ئۇ قەيسەرلىك بىلەن ئالغا ئىلگىرىلىگەن. ئۇ شۇنىڭ بىلەن بىر ئۇلۇغ سەيياھنىڭ جاسارىتىنى نامايان قىلغان. قانداق قىلغاندا ئۆز نىشانىدىن ئادىشىپ قالماي مېڭىشنى بىلىدىغان كىشىگە نىسبەتەن ئېيتقاندا، بۇ ئاقىلانلىك بىلەن چىقىرىلغان قارار ئىدى. شۈەنزىڭدا كومپاس ئىشلەتكەندەك ئالاھىدە تۇيغۇ بولۇپ، بۇ نۇقتا شۈەنزىڭنىڭ «غەربكە ساياھەت» تىكى يەر شەكلى ئالاھىدىلىكى توغرىسىدىكى بايانلاردا تولۇق ئىسپاتلانغانىدى.

چەكسىز قۇملۇقتا مېڭىش

بۇ يولدىن غەربىي شىمال يۆنىلىشكە قاراپ ماڭغاندا، سەيياھلار كۈشۈي ئەتراپىدىكى چوڭ قاقاس شېغىللىقتىن ئۆتۈپ، يەندۈن ئويمانلىقىغا يېتىپ بارىدۇ. بۇ جايدىن يەنە شەرقىي جەنۇبقا قاراپ ماڭغاندا قۇرۇقتاغدىكى قار سۈيى بىلەن سۇغىرىلىدىغان سېرىق توپىلىق ئېتىزلىققا بارغىلى بولىدۇ. ئېيتىشلارغا قارىغاندا، باغاياندا قۇملۇقتىن ئۆتكەندە، شۈەنزىڭ بىر يۈتۈمۈمۇ سۇ ئىچمەي بەش كۈندۈز، تۆت كېچىنى ئۆتكۈزگەن. بەشىنچى كۈنى يېرىم كېچىدە ئارام ئېلىۋالغاندىن كېيىن، يەنە نەچچە مىل يول يۈرگەن، ئاندىن كېيىن ئوت - چۆپ ۋە سۇ بار بىر جايغا يېتىپ كەلگەن. بىزنىڭ بايقىشىمىزچە، بۇ بىر بۆلەك ئارىلىقنىڭ ئۇزۇنلۇقى شۈەنزىڭ «ھاياتىم» ناملىق كىتابىدا خاتىرىلەنگەن ھەمدە بىز پەرەز قىلغان ئەمەلىي ئارىلىققا ئىنتايىن يېقىن. بىز بۇنى ھازىرقى ساياھەت لىنىيەسىدىن

«مالىيەنىڭ»، يەنى تۆتىنچى تۈردىن قۇمۇل چېگراسى ئىچىدىكى بىرىنچى جايغا بەش بۆلەك يول يۈرگەندە بارغىلى بولىدىغانلىقىنى، پۈتۈن مۇساپىنىڭ 106 مىل كېلىدىغانلىقىنى بىلەلەيمىز. شۇ ۋاقىتتا بەشىنچى تۈردىن قۇمۇلغا تۇتىشىدىغان يوللاردا يەنى شاپچۈەننى، كۈشۈي، يەندۈن ياكى ئۇلارغا يېقىن ئەتراپتىكى جايلاردا نۇرغۇن قۇدۇق بار ئىدى. شۇەنزاڭ بۇ قۇدۇقلارنى تاپالمىغان، چۈنكى ئۇ سەپەر لىنىيەسىدىن يىراقلاپ كەتكەن، ئوخشاشلا مېنىڭمۇ قۇملۇقتىكى سەپىرىم ئىنتايىن جاپالىق ئىدى. شۇەنزاڭ تاللىغان يول بىلەن ئاساسلىق يول پاراللېل بولغاچقا، ئۇلارنىڭ ئارىلىقى نەچچە مىل پەرقلەنسىمۇ، بىراق شۇەنزاڭغا نىسبەتەن بۇ باشتىن - ئاخىر بىر سىر ئىدى.

«ھاياتىم» ناملىق كىتابتا خاتىرىلەنگەن رېئاللىق

مەن شۇەنزاڭنىڭ چارچىغاندا ئاتنىڭ پۇراش سېزىمى ياكى ئۆزىنىڭ ئىقتىدارىغا ئاساسەن ئاخىرى ھاياتلىق بۇلىقىنى تاپقانلىقى بايان قىلىنغان جەرياننىڭ ھەقىقىيلىقىغا ئىشىنىمەن. ئېيتىشلارغا قارىغاندا، شۇەنزاڭ گۇاجۇدىن يولغا چىقىپ، خەتەرلىك سەپەرنى باشلاشتىن بۇرۇن، ئۆزىنىڭ بىخەتەرلىكى ئۈچۈن يەرلىك كىشىلەر بىلەن ئات ئالماشتۇرغان. ھەممەيلەنگە مەلۇم، ئات بىلەن تۆگە قۇملۇقتا ئۆزىنىڭ پۇراش سېزىمىغا ئاساسەن سۇ، ئوت - چۆپىنىڭ پۇرىقىنى بىلەلەيدۇ ياكى ئالاھىدە ئىقتىدارىغا ئاساسەن بىر قېتىم ئۆتكەن جايدىكى سۇ، ئوت - چۆپىنىڭ ئېنىق ئورنىنى ئېسىدە تۇتالايدۇ. شۇڭا، مەنمۇ ئاتنى بىر قېتىم سىناپ باقماقچى بولدۇم. خۇي لى بايانىنىڭ توغرىلىقى خۇددى ئۇ ئېيتقاندەك، ئۆز - ئۆزىدىنلا مەلۇم ئىدى. شۇەنزاڭ سەپەر جەريانىدا ئىككى كۈندىن ئارتۇق ۋاقىت سەرپ قىلىپ، ئاخىر قۇمۇلغا يېتىپ بارغان، بۇ ھازىرقى قۇمۇلغا بېرىشقا كېتىدىغان ۋاقىت بىلەن ئوخشاش بولۇپ، ئارىلىقى 35 مىل كېلەتتى. شۇڭا، بىزنىڭ قارىشىمىزچە، «ھاياتىم» ناملىق

كىتابتىكى خاتىرىلەر، يەنى شۇ قېتىملىق ساياھەت كىشىنى شۇنچىلىك دەرىجىدە قايىل قىلىدۇ. ئەمما، خەتەرلىك جەريانلار مۇبالىغىلەشتۈرۈلگەن ھەم توقۇپ چىقىرىلغان، لېكىن خۇي لىنىڭ تەسۋىرلىگىنى ھەقىقەتەنمۇ شۇەزىكىنى چىقىش نۇقتىسى قىلغان.

2 - بۆلۈم قۇمۇلنىڭ تارىخىي ئورنى

قۇمۇلنىڭ مۇھىملىقى

قۇمۇل جۇڭگو ۋە ئوتتۇرا ئاسىيا مۇناسىۋەت تارىخىدا ئىنتايىن مۇھىم رول ئوينىغان، شۇڭا بۇ قېتىم شىمالىي يول بىلەن تارىم ئويمانلىقىغا قايتىپ، قۇمۇلنى ئۆز كۆزۈم بىلەن كۆرۈپ ئىنتايىن خۇشال بولدۇم. لېكىن، قۇمۇل بوستانلىقىدا ئۇزۇن تۇرمىدىم، بىرنەچچە چەت يېزىلاردىن ئالدىراپ ئۆتۈپ كەتكەچكە، بۇ زېمىندىكى ئۆتمۈش ۋە بۈگۈنگە ئائىت بەزى ئەھۋاللارنى چۈشىنىش ۋە ئىگىلەشكە ئامالسىز قالدىم. مېنىڭ قۇمۇل ۋە قۇمۇل كىشىلىرىگە بولغان تەسىراتىمنى ئۆز تەرجىمىھالىم يېزىلغان ئەسەردىن كۆرۈۋېلىشقا بولىدۇ. بۇ يەردە مەن ئاساسلىق زېھنىمنى مۇھىم جۇغراپىيەلىك ئامىلغا بېغىشلىشىم كېرەك ئىدى. چۈنكى، گەرچە بۇ يەرنىڭ تەبىئىي بايلىقلىرى كەمچىل بولسىمۇ، ئۇلار قۇمۇلنىڭ تارىخىي ئورنىنىڭ مۇھىملىقىنى چۈشەندۈرۈشتە يېتەرلىك ئىدى.

كروران بىلەن قۇمۇلنىڭ ئورنى ۋە ئوخشاشلىقى

كۆپچىلىكنىڭ ھەممىسى «قۇمۇل» دېگەن نامنىڭ تۈركچە سۆزلىكىنى بىلىدۇ. قۇمۇلغا دائىر ۋەسىقىلەردە ئېنىق كۆرسىتىلىشىچە، خەن سۇلالىسىنىڭ ئاخىرقى مەزگىلىدە جۇڭگو سودا ئىشلىرىنىڭ ئوتتۇرا ئاسىياغا كېڭىيىشىگە ئەگىشىپ، قۇمۇلنىڭ شىمالىي يولىدىكى ئورنىمۇ كۈندىن -

كۈنگە مۇھىملاشقان. شۇنىڭدەك جۇڭگو غەربكە قاراپ كېڭەيگەندە، شۇنداقلا خەن سۇلالىسىنىڭ ئالدىنقى مەزگىلىدە كروراننىڭ جەنۇبىي لىنىيەدىكى ئورنىمۇ ئوخشاشلا مۇھىم ئورۇندا تۇرغان. ناۋادا كروران لوپنۇر قۇملۇقىنىڭ غەربىي قىسمىدا كۆۋرۈكلۈك ۋە بازىلىق رول ئوينىمىغان بولسا، جۇڭگولۇقلارنىڭ تارىم ئويمانلىقىغا بىۋاسىتە يېتىپ بېرىشى جىسمانىي جەھەتتىن مۇمكىن ئەمەس ئىدى. ئوخشاشلا، ئەگەر قۇمۇلدا تېرىلغۇ يەر رايونى، يەنى شىمالىي تاغ قۇملۇقىنىڭ غەربىي شىمال قىسمىدا بىر تەبىئىي نۇقتا بولمىسا، ئۇنداقتا شەرقىي تەڭرىتاغنىڭ جەنۇبىي ۋە شىمالىي رايونلىرىغا تۇتىشىدىغان يولنى ئېچىش ۋە قوغداش ئۇلارغا نىسبەتەن تېخىمۇ ئەسكە توختايتتى.

قۇمۇل — ئىنتايىن مۇھىم ئالدىنقى بازار

قۇمۇلدا تېرىقچىلىق قىلىشقا بولىدىغان يەر ئاز، ئۇنىڭ ئۈستىگە سۇ ئىنتايىن كەمچىل ئىدى. ئېھتىمال قەدىمدە بۇ خىل ئەھۋال تېخىمۇ ئېغىر بولسا كېرەك. ھالبۇكى، خەنزۇ ھەربىي بوز يەر ئاچقۇچىلارنىڭ ياردىمىدە قۇمۇلنىڭ دېھقانچىلىقى خېلى تەرەققىي قىلغان، بۇلار ئوتتۇرا تۈزلەڭلىك سۇلالىلىرىنىڭ ئوتتۇرا ئاسىياغا قاراتقان تەدبىرىنىڭ مۇھىملىقىنى بىر – بىرلەپ ئىسپاتلاپ بەرگەندى. مىلادىيە 73 – يىلىدىن كېيىن ھەر قېتىم جۇڭگونىڭ كۈچى ئېشىپ، ئوتتۇرا ئاسىياغا قايتىدىن ھۆكۈمرانلىق قىلىشنى پىلانلىغاندا، قۇمۇل تەبىئىيلا خەنزۇلار قىسمىنىڭ بىر مۇقىم نۇقتىسى ياكى بازىسى بولۇپ قالاتتى. شىمالدىكى كۆچمەن چارۋىچى مىللەتلەردىن بولغان ھۇنلار ۋە تۈركلەرنىڭ ھاكىمىيىتىنى ئاغدۇرۇش ۋە 1876 – 1877 – يىللاردىكى جۇڭغار توپىلىڭىنى باستۇرۇش ئۈچۈن قۇمۇل ھەربىي بازار قىلىنغانىدى. قەدىمدىن ھازىرغىچە كىشىلەرنىڭ ھەرخىل سودا ۋە ترانسپورت پائالىيەتلىرىدىكى بايقاشلىرىغا

نەسبەتەن ئېيتقاندا، شىمالىي تاغ قۇملۇقى باشتىن - ئاخىر ھالقىپ بولالمايدىغان بىر تەبىئىي توسۇق ئىدى، شۇڭا قۇمۇل كارۋانلارنىڭ ئوزۇق - تۈلۈكلىرىنى تولۇقلايدىغان ۋە ئۇلاغلىرىنى ئوبدان ئارام ئالدۇرىدىغان جاي ھېسابلىناتتى. «قۇمۇل ئىلگىرى بىر خانلىق بولۇپ، نۇرغۇن شەھەر - بازار ۋە يېزا قىشلاقلىرى بار ئىدى، ئۇنىڭ ئاساسلىق شەھىرىنىڭ نامى قۇمۇل ئىدى. قۇمۇل ئىككى قۇملۇق بەلبېغى ئوتتۇرىسىغا جايلاشقان، بىر تەرىپىدە لوپنۇر قۇملۇقى، يەنە بىر تەرىپىدە كىچىك قۇملۇق بەلبېغى بولۇپ، ئۇنىڭ كۆپ بولغاندا ئۈچ كۈنلۈك يول ئىدى. بۇ يەردىكى كىشىلەرنىڭ ھەممىسى دېگۈدەك دىنغا ئېتىقاد قىلاتتى، ئالاھىدە بىر خىل تىلنى ئىشلىتەتتى. ئۇلارنىڭ نۇرغۇن مېۋىلىك دەرەخلىرى بار بولۇپ، ئاساسلىقى مېۋە - چېۋىگە تايىنىپ تۇرمۇش كەچۈرەتتى، يەنە تېخى ئۆتكەن - كەچكەنلەرگە سېتىپ بېرەتتى»^①.

قۇمۇلنىڭ سۇ مەنبەسى كەمچىل

قۇمۇل بوستانلىقىنىڭ مەۋجۇت بولۇپ تۇرۇشىنىڭ مۇھىم سەۋەبى، ئۇنىڭ ئەتراپىدىكى سۇ مەنبەسىنىڭ موللۇقىدا، يەنى بۇ سۇنىڭ قارلىق تاغ ئارقىلىق تەڭرىتاغنىڭ ئەڭ شەرقىدىكى رايونلارغا ئېقىپ كېلىدىغانلىقىدا. بۇ تاغ نامىنىڭ ئۆز ئىچىگە ئالغان يوشۇرۇن مەنىسىدە ئىپادىلەنگەندەك، تاغ ئېگىز بولۇپلا قالماستىن، يەنە ئۇنىڭدا يېتەرلىك نەملىك بولۇپ، يىل بويى قار بىلەن قاپلىنىپ تۇراتتى. تەڭرىتاغدىكى يىغىلىپ قالغان بىر قىسىم قارلار بىلەن قاپلانغان تاغ تىزمىلىرى ئۇزۇن ئەمەس ئىدى. تاغ چوققىسىنىڭ ئۇزۇنلۇقى تەخمىنەن 25 مىل بولۇپ، تاغ باغرىدىن ئېقىپ چۈشىدىغان سۇنىڭ ئومۇمىي مىقدارى چەكلىك ئىدى. شۇ سەۋەبتىن سۇ شىمالىي قىسىمدىكى تاغنىڭ

① ھېنرى يۇل: «ماركو پولو»، 209 - بەت قاتارلىقلار. — تۈزگۈچىدىن.

شېخىللىق تۆپىلىكىدىن يەر يۈزىگە ئېقىپ ئۆتەلمەيتتى. پەقەت ئاندا - ساندا يامغۇر ياغسىلا، تاغدىكى ئېقىندىلار ئارقىلىق بۇ يەرگە ئېقىپ كېلەتتى. كۆپ مىقداردىكى سۇ ئېقىش جەريانىدا پارغا ئايلىنىپ كېتەتتى. شۇڭا، پەقەت يەر ئاستى سۈيىگە تايىنىپ شېخىللىقنىڭ ئاستىدىن قۇدۇق قېزىپ، سۇغىرىش ئۈنۈمىنى ئاشۇرۇشقا بولاتتى. خۇددى خوتەن بىلەن كېرىيەنىڭ ئوتتۇرىسىدىكى قاراسۇ دەرياسىغا ئوخشاش، تۆۋەنكى قىسىمدىكى تېرىقچىلىق قىلىشقا بولىدىغان سېرىق توپىلىق رايونى سۇغىرىشقا كاپالەتلىك قىلغىلى بولاتتى. ناۋادا ئىلگىرى تىلغا ئېلىنغاندەك، پەس ئويمانلىققا جايلاشقان سۇنى ئۆستەڭ قېزىپ سۇغىرىشقا ئىشلەتكەندە، قارلىقتاغدىكى بىر قانچە پارچە تېرىلغۇ يەردىن كېچىشكە توغرا كېلەتتى، بۇنداق بولغاندا قۇمۇل رايونىدىكى تېرىلغۇ يەر كىچىككىنە مۇنبەت يەر بىلەنلا چەكلىنىپ قالاتتى. چۈنكى، سازلىق ياكى باشقا سەۋەبلەر تۈپەيلىدىن قۇمۇلنىڭ ئاساسلىق بوستانلىق تېرىقچىلىق رايونىنىڭ ئەڭ كەڭ يېرى 5 مىلغىمۇ يەتمەيدىغان دائىرىدە چەكلىنىپ قالغانىدى. دەريا ئېقىنىنىڭ چىقىش ئېغىزىدا، مەسىلەن، خوتەن، يەكەن، كۇچا قاتارلىق جايلاردىكىگە ئوخشاش چوڭ - كىچىك يەلپۈگۈچسىمان ئېقىن چۆكۈندىسى يەرلىرىنى سۇغارغىلى بولىدىغان يېتەرلىك چوڭلۇقتىكى دەريا ئېقىنلىرى يوق ئىدى. خەنزۇ يېزىقىدىكى بارلىق ۋەسىقىلەردە قۇمۇلنىڭ يېرى مۇنبەت، ھاۋا كىلىماتىنىڭ مۇۋاپىق ئىكەنلىكى تىلغا ئېلىنسىمۇ، لېكىن قۇمۇلنىڭ تېرىلغۇ يەر رايونىدىكى نوپۇس ئىزچىل چەكلىك بولۇپ كەلگەن، بۇ خىل ئەھۋال كروران بىلەن ئىنتايىن ئوخشىشىپ كېتەتتى.

قۇمۇل بىلەن كروراننىڭ سېلىشتۇرۇلمىسى
 كروران بىلەن قۇمۇل ئىستىھكامى جۇڭگولۇقلارنىڭ
 كۆۋرۈكلۈك ئىستىھكامى بولغاچقا، كېيىنكى نەچچە ئەسىردە

جۇڭگولۇقلار بۇ يەر ئارقىلىق قۇملۇقنى كېسىپ ئۆتۈپ ئوتتۇرا ئاسىياغا كىرگەن. ئەگەردە بۇ قاراش خاتا بولمىسا، ئۇنداقتا بۇ ئىككى رايوننىڭ جۇغراپىيەلىك ئورنى جەھەتتىكى پەرقى چوقۇم باشقا جەھەتلەردە ئىپادىلىنىپ چىقىدۇ. كروران ياكى گەنسۇدىن كرورانغىچە بولغان قەدىمىي يولنى ئېلىپ ئېيتساق، مەن ئىلگىرى بۇ يولنىڭ شىمالىدىكى دۈشمەن كۈچلەرنىڭ پاراكەندىچىلىككە ئۇچرىغانلىقىنى كۆرسەتكەندىم. لېكىن، بۇ يول ناھايىتى ياخشى قوغدىلانغانىدى. كەڭرى كەتكەن قۇملۇق بەلبېغى ۋە قۇرۇقتاغدىكى گىياھ ئۈنمەيدىغان ئېگىزلىكتە تەبىئىي مۇداپىئە ئىستېھكامى شەكىللەنگەن بولۇپ، بۇ ئارقىلىق تەڭرىتاغنىڭ شىمالىدىكى دۈشمەنلەرنىڭ ھۇجۇمى توسقۇنلۇققا ئۇچرىغان، چۈنكى ھۇنلار ياكى ئۇلارنىڭ كۆچمەن چارۋىچى ۋارىسلىرى بۇ يەردىن ئوتلاقلارنى تاپالمايتتى. يەنە بىر تەرەپتىن، بىز ئالاھىدە جۇغراپىيەلىك شارائىت تۈپەيلىدىن سۇغرىش ئىشلىرىدىكى قىيىنچىلىقلارنىڭ بۇ كۆۋرۈكلۈك ئىستېھكامىنى ئىشلىتىشنى باشتلا ئىنتايىن خەتەرلىك ئەھۋالغا چۈشۈرۈپ قويغانلىقىمۇ دىققەت قىلدۇق. بۇ دائىم قۇملۇقتىن يىراققا جايلاشقان بوستانلىق رايونىنى كونترول قىلىش بىلەن زىچ مۇناسىۋەتلىك بولۇپ، داۋاملىق يۈز بېرىدىغان قۇرغاقچىلىقنى كۆرگىنىمىزگە ئوخشاش، تەسىرگە ئۇچرىغان بولۇشى مۇمكىن. كروران دەل مىلادىيە 4 - ئەسىردىلا تاشلىنىپ قالغانىدى.

قۇمۇلنىڭ شىمالىدا تەبىئىي توسۇق يوق ئىدى ھالبۇكى، بىز قۇمۇلدا بايقىغان ئەھۋال باشقىچە ئىدى. بۇ يەردىكى تېرىلغۇ يەرنى سۇغرىدىغان تەبىئىي سۇ مەنبەسى ئىنتايىن كەمچىل بولۇپ، تارىخىي مەزگىللەردە كىلىمات ئۆزگەرگەن ياكى ئۈچ بۆلۈك بەلباغ رايونىدىكى دەريا يولىدا يۆتكىلىش ھاسىل بولغان بولسىمۇ، قۇمۇلنىڭ مەۋجۇت بولۇپ

تۈرۈشىغا تەھدىت سالمايتتى. يەنە بىر جەھەتتىن، قۇمۇلنىڭ شىمالىي رايونىدا تەبىئىي توسۇق بولمىغاچقا، شىمالدىكى چارۋىچى مىللەتلەر ئاسانلا بېسىپ كىرەلەيتتى. بۇ يەرنىڭ ھاۋا كىلىماتى ئانچە قۇرغاق بولمىغاچقا، تەڭرىتاغنىڭ شىمالىي قىسمىدىكى بۇ بىر بۆلەك يەردە ئوت - چۆپ، دەل - دەرەخلەر ناھايىتى ياخشى ئۆسەتتى. 1914 - يىلى، مەن باركۆل ۋە ئەسكىسار (گۈچۈڭ) غا بارغىنىمدا، بۇ ھەقتە تولۇق چۈشەنچىگە ئىگە بولدۇم. بۇ جاي كۆپلىگەن كۆچمەن چارۋىچى مىللەتلەرنى جەلپ قىلغاچقا، ھەمىشە تاجاۋۇزچىلىققا ئۇچراپ كەلگەن. خەنزۇ يېزىقىدىكى ۋەسىقىلەردە خاتىرىلەنگەن خەن، تاڭ دەۋرلىرىدىكى تارىختىن نۇرغۇنلىغان پاكىتلارغا ئېرىشەلەيمىز. ھۇنلار ۋە كۆچمەن چارۋىچى ۋارىسلارنىڭ بۇ يەردىكى تەسىر كۈچى كۈچلۈك بولۇپلا قالماستىن، بۇ ئۇلار ھۆكۈمرانلىق قىلغان ۋاقىتنىڭ بىرقەدەر ئۇزۇن ئىكەنلىكىنى ئىسپاتلاپ بېرەتتى. مەيلى قۇرۇقتاغنىڭ غەربىدىكى ياكى شەرقىدىكى رايونلارغا بېرىشتا بولسۇن، بۇ يەردە تۆت پەسىلنىڭ ھەممىسىدە ماڭغىلى بولاتتى ھەمدە شىمالىي قىسمىدىن قۇمۇل تۈزلەڭلىكىگە بېرىشتىكى يول بار ئىدى. شەك - شۈبھىسىزكى، بۇ ھۈجۇم قىلىشقا ئىنتايىن قولايلىق يارىتىپ بېرەتتى. ئۇنىڭ ئۈستىگە ئات ھارۋىسى باركۆل داۋىنىدىن ئاسانلا ئۆتۈپ، بىر كۈندىلا مەركىزىي بوستانلىققا يېتىپ بارالايتتى.

خەن سۇلالىسىنىڭ كېيىنكى مەزگىلىدىن تاڭ سۇلالىسىغىچە بولغان ئارىلىقتىكى قۇمۇل

ھەر قېتىم جۇڭگونىڭ ئوتتۇرا ئاسىيادىكى كۈچى ئاجىزلاشقاندا، قۇمۇل شىمالدىكى مىللەتلەرنىڭ تاجاۋۇزچىلىقىغا ئۇچرايتتى. شىمالدىكى مىللەتلەرنىڭ ئۈزلۈكسىز تاجاۋۇز قىلىشى قۇمۇلنىڭ ئالمىشىپ تۇرغان تارىخىنىڭ خۇددى «تارىخىي خاتىرىلەر» دە خاتىرىلەنگەندەك


ھازىرقى دەۋرىمىزگە يېتىپ كەلگەنلىكىنى چۈشەندۈرۈشكە
 تولۇق كۇپايە قىلىدۇ. ئاراتۈركنىڭ تەقدىرنىڭ تۇيۇقسىز
 ئۆزگىرىشىنىڭ سەۋەبىنى ئېنىقلاش خۇددى قۇمۇلنى خەن
 سۇلالىسىدىن تاڭ سۇلالىسىغىچە بولغان دەۋردىكى
 جۇڭگولۇقلارنىڭ بىلگىنىگە ئوخشاش، بىزنىڭ مۇھاكىمە قىلىش
 دائىرىمىزگە تەۋە ئەمەس ئىدى. مىلادىيە 73 - يىلى، خەن
 سۇلالىسى قۇمۇلدا تۇنجى بولۇپ ھەربىي بوز يەر ئېچىش
 رايونىنى تەسىس قىلغان. كېيىنكى تۆت يىلدا ئاراتۈرك يەنە بىر
 قېتىم ھۇنلارنىڭ قولىغا چۈشۈپ قالغانىدى. مىلادىيە 90 -
 104 - يىللاردا قۇمۇل يەنە ھۇنلار تەرىپىدىن ئىشغال قىلىنىپ،
 ئوخشاش تەقدىر - قىسمەتكە دۇچار بولغان. خاتىرىلەرگە
 ئاساسلانغاندا، مىلادىيە 131 - يىلى خەن سۇلالىسى ھۆكۈمىتى
 قۇمۇلدا يەنە بىر قېتىم ھەربىي ئىشلار بوز يەر ئېچىش رايونىنى
 تەسىس قىلغان، خەن سۇلالىسىنىڭ بۇ ھەرىكىتى ئاساسەن
 قۇمۇلنىڭ ئىستراتېگىيەلىك ئورنىنى چىقىش قىلغان ئاساستا
 ئېلىپ بېرىلغان. لېكىن، شەرقىي خەن سۇلالىسىنىڭ غەربىي
 يۇرتتىكى ھۆكۈمرانلىق ئورنىنىڭ يىمىرىلىشىگە ئەگىشىپ،
 مىلادىيە 2 - ئەسىرنىڭ ئوتتۇرىلىرىدىن كېيىن قۇمۇلغا بولغان
 كونتروللۇق تەبىئىي رەۋىشتە ئاخىرلاشقان. مىلادىيە 608 -
 يىلى سۈي سۇلالىسىنىڭ ئەڭ ئاخىرقى پادىشاھى قۇمۇلنى ئۆز
 ئىلكىگە ئالغان بولسىمۇ، سۈي سۇلالىسىنىڭ ھۆكۈمرانلىقى
 ئۇزاققا بارمىغان. ئۇزۇن ئۆتمەي غەربىي تۈركلەر قۇمۇلنى
 قايتىدىن بويسۇندۇرغان. مىلادىيە 630 - يىلى تاڭ تەيزۇڭ
 غەربىي تۈركلەرگە بىر قاتار ھۇجۇملارنى ئېلىپ بارغان،
 كېيىنكى 20 يىلدا تاڭ سۇلالىسى ھۆكۈمىتى غەربىي يۇرتقا
 بولغان ھۆكۈمرانلىق كۈچىنى كېڭەيتىپ، ئاخىرىدا غەربىي
 يۇرتنى، شۇنداقلا تېخىمۇ يىراق جايلارنى ئىگىلىگەن. بىزنىڭ
 بىلىشىمىزچە، قۇمۇل خانى ئەڭ ئاۋۋال تاڭ سۇلالىسىگە ئەل
 بولۇپ پاناھلىق تىلىگەنلەرنىڭ بىرى ئىكەن.

جۇڭگو غەربىي يۇرتقا قايتىدىن ھۆكۈمرانلىق قىلغاندىن كېيىنكى
قۇمۇل

مىلادىيە 8 - ئەسىردىكى قالايمىقانچىلىق مەزگىللىرىدە شىمالدىكى تۈركلەر ۋە جەنۇبتىكى تىبەتلەر ئىنتايىن ھەددىدىن ئاشقاندى، شۇڭا قۇمۇل ناھايىتى مۇشكۈل ئەھۋالغا چۈشۈپ قالغانىدى. ئۇ ۋاقىتتا تاڭ سۇلالىسى غەربىي يۇرتتىكى باشقا بەگلىكلەر بىلەن بولغان ئالاقىنى پۈتۈن كۈچى بىلەن قوغداش ئۈچۈن، تۈركلەرنىڭ غەربىي يۇرتتىكى تەسىر كۈچىنى ئۈزۈل - كېسىل بىتچىت قىلغان. بىراق، تەخمىنەن مىڭ يىلدىن كېيىن، كاڭشى خان جۇڭغارلارنى باستۇرۇش ئۈچۈن ئۇرۇش قوزغىغان، شۇنىڭ بىلەن جۇڭگو ئوتتۇرا ئاسىيانى يەنە بىر قېتىم قايتۇرۇۋالغان. قۇمۇل ئىككى تەرەپ ئۇرۇشىدا يەنە بىر قېتىم تالاپەتكە ئۇچرىغان. قۇمۇلدىن ئىبارەت بۇ ئېچىۋېتىلگەن كۆۋرۈكلۈك ئىستىھكامنى قوغداپ قېلىش جۇڭگولۇقلارغا نىسبەتەن ئېيتقاندا ئىنتايىن قىيىنغا توختىغان. چۈنكى، ئۇ ۋاقىتتا شىمالغا تولۇق ھۆكۈمرانلىق قىلىش ئەمەلگە ئاشمىغانىدى. غايەت زور ئىسلام توپىلىڭى مەزگىلىدە قۇمۇل يەنە بىر قېتىم قولىدىن كەتكەن. بۇ بوستانلىققا خەنزۇلار ۋە باركۆلدىن كەلگەن خۇيزۇلار نۆۋەتلىشىپ ھۆكۈمرانلىق قىلغان، ھەتتا بەزى يىللاردا تامامەن تاشلىنىپ قالغان.

باشقا مىللەتلەر ئاچقان قۇمۇل يولى

قۇمۇلنىڭ جۇغراپىيەلىك ئورنىنىڭ مۇھىملىقى مېنىڭ تارىختىكى يېشىلمىگەن سىرلارنى ئېچىشىمغا تۈرتكە بولدى. دېمەكچى بولغىنىم، قۇمۇلنىڭ شىمالدىكى يول لوپنۇر قۇملۇقى ۋە كرورانغا بېرىشقا قارىغاندا كۆپ ئاسان بولسىمۇ، خەنزۇلار نېمە ئۈچۈن ئىككى ئەسىردىن كېيىن بۇ يولدىن پايدىلىنىدۇ؟ ئېنىقكى، خەنزۇ سىياسىيونلار شىمالدىكى ھۇنلارنىڭ تەسىر



25 - رەسىم قۇمۇل ئاراتاملىقلار ئۈستىدە ئېلىپ بېرىلغان
ئانتروپولوگىيەلىك تۆلچەش

كۈچىنى بىتچىت قىلىشتىن ئىلگىرى مۇشۇنداق بىر
ئېچىۋېتىلگەن ئالدى بازىنى ئىگىلەشنىڭ قانچىلىك مۇشكۈل
ئىكەنلىكىنى ئېنىق تونۇپ يەتكەندى. چۈنكى، ئۇلارنىڭ
قارىشىچە، تەبىئىي مۇھىت بىلەن كۈرەش قىلىش يېقىنلىشىش
ۋە بويسۇندۇرۇشقا بولمايدىغان ھۇنلار بىلەن كۈرەش قىلىشتىن
كۆپ بىخەتەر ئىدى. لېكىن، «ئارقا قانچىلىق» غا بارىدىغان
مۇشۇنىڭغا ئوخشاش يولنى ئىزدەش ھەقىقەتەن زۆرۈر بولۇپ
قالغان. تۇرپان بىلەن چېگرالىنىدىغان ھازىرقى قەدىمىي شەھەر
رايونىنىڭ تۈز لىنىيەلىك يولى مىلادىيە 2 - ئەسىردە قۇمۇلغا
تۇتىشىدىغان يول بولماستىن، بەلكى قەدىمكى قاشقوۋۇقنىڭ
شىمالىي قىسمىدىن يولغا چىقىدىغان قۇملۇق يول ئىدى، ئۇ
«ۋېي سۇلالىسىنىڭ قىسقىچە تارىخى» دا شىمالدىكى يېڭى يول دەپ
تەسۋىرلەنگەن. يۇقىرىقى مەسىلە ئۈستىدە توختالغىنىمىزدا، بۇ
يولنىڭ قۇمۇلدىن خېلى يىراقتا ئىكەنلىكىنى بىلەلەيمىز ھەمدە
سۇسىز، قۇملۇق چۆللۈكنىڭ تەبىئىي قوغدىلىدىغانلىقىغا
ئىشىنىمىز.

قۇمۇلدىكى ئىرقىي ئارىلىشىش

جۇغراپىيەلىك ئورۇن ئامىلى ھەم سىياسىي ئۆزگىرىش تۈپەيلىدىن، قۇمۇلۇقلاردا روشەن مىللىي ئالاھىدىلىك ۋە يەرلىك مەدەنىيەت ساقلانمىغان. خوتەن، كۇچا ۋە تۇرپان رايونلىرىدىكى خارابىلىكلەر ۋە مۇھىم ئىرقىي ئالاھىدىلىكلەر ئىسپاتلاپ بەرگىنىدەك، جۇغراپىيەلىك ئورۇن جەھەتتىن بۇ رايوندىكىلەر تارقىلىپ ئولتۇراقلاشقان، ئەمما بىردەكلىكنى ساقلاپ قالغان. بىلىشمىچە، شىنجاڭنىڭ باشقا ھەرقانداق رايونى بىلەن سېلىشتۇرغاندا، ھازىرقى قۇمۇلۇقلار تىل، يۈرۈش - تۇرۇش، كىيىنىش جەھەتتە خەنزۇلارنىڭ تەسىرىگە كۆپرەك ئۇچرىغان. شۇنىڭ بىلەن بىرگە، ئۇلارنىڭ بەدەن ساپاسىنىڭ ئالاھىدىلىكىدە ئىپادىلەنگىنى ساپ تۈركلەر تەركىبىنىڭ ئارىلاشمىسى، تارىم ئويمانلىقىدىكى يېشىل بوستانلىق بەلبېغىدا ئولتۇراقلىشىپ تېرىقچىلىق قىلىدىغان، تۈرك تىلىدا سۆزلىشىدىغان ئاھالىلەر بىلەن بولغان پەرقمۇ ناھايىتى روشەن (25 - رەسىمگە قاراڭ). شاۋان ئەپەندى مەن يىغىپ توپلىغان ئادەم سۆڭىكى ئەۋرىشكىلىرىنى باھالاپ، ئۇلاردا ئەسلىي ئالپس تىپىدىكى ئىرانلىقلار ئالاھىدىلىكىنىڭ ئۈستۈنلۈكىنى ئىگىلەيدىغانلىقىنى ئىسپاتلاپ چىقتى. ئۇ ئۆزىنىڭ يەكۈنىدە قۇمۇلۇقلارنىڭ ئارىلاشما ئالاھىدىلىكىگە ئىگە ئىكەنلىكىنى كۆرسىتىپ بەردى.

قۇمۇلدىكى يېڭى مۇستەملىكىچىلەر

قۇمۇلنىڭ تارىخى بۇ يەردىكى كىشىلەرنىڭ ئارىلاشما ئىرىق ئالاھىدىلىكىگە ئىگە ئىكەنلىكىنى ئىسپاتلاپ بېرىدۇ. بۇ بوستانلىق رايونى ئىزچىل تۈردە جۇڭگو بىلەن ئوتتۇرا ئاسىيا ئوتتۇرىسىدىكى مۇھىم قاتناش تۈگۈنى بولۇپ كەلگەن. ئارىدىن

1500 يىلدىكى ۋاقىت ئۆتۈپ كەتكەندىن كېيىن، بۇ يەردىكى مۇنبەت تۇپراق يېڭى دېھقانچىلىق مۇستەملىكىچىلىرىنىڭ بېسىپ كىرىشىگە سەۋەبچى بولغان، ھەر قېتىملىق بۇزغۇنچىلىق خاراكتېرىدىكى زەربىدىن كېيىن، بۇ يەرنىڭ نوپۇسى شىددەت بىلەن كۆپەيگەن. ئۇلارنىڭ بەزىلىرى جۇڭگونىڭ ئىچكىرى جايلىرىدىن، بەزىلىرى تۇرپان ۋە تارىم ئويمانلىقىدىن كەلگەنلەر ئىدى. ساپ تۈرك ئىرقىي تەركىبىنىڭ ئارىلاشمىسى مۇنداق چۈشەندۈرۈلگەن، قۇمۇلنىڭ شىمالىغا يېقىن جايدا چارۋىچى مىللەتلەرنى، خۇددى تۈركلەرگە ئوخشاشلارنى كۈچلۈك جەلپ قىلىدىغان بىر جاي بولۇش بىلەن، قۇرۇقتاغ جىلغىسىغا ئوخشاش ئولتۇراقلىشىپ تېرىقچىلىق قىلىشقا باب كېلىدىغان ئەۋزەل شارائىت بولغاچقا، ھەرقايسى مىللەتلەر بۇ جايعا كېلىپ، ئېرىق تەركىبىنىڭ ئارىلىشىشىغا سەۋەبچى بولغان. قۇمۇلدا تاكى بۈگۈنگىچە خەنزۇلارنىڭ دېھقانچىلىق رايونى بولغان، ئۇلار تۇڭگان قوزغىلىڭىنى تىنچىتىش ئۈچۈن بۇ يەرگە ئەۋەتىلگەنىدى. ھازىر ئۇلار تۈرك تىلىدا سۆزلىشىدىغان ئۇيغۇرلار بىلەن بىللە ياشىماقتا.

قۇمۇلدىكى ئاتا مىراس سەردارلار

بۇ يەردىكى ئۇيغۇرلارنى ئۆزلىرىنىڭ ئاتا مىراس سەردارلىرى باشقۇرۇپ كەلگەن. قۇمۇل 17 - ئەسىرنىڭ كېيىنكى يېرىمىدا جۇڭگونىڭ كونتروللۇقىغا ئۆتكەندىن كېيىن، قۇمۇلنى باشقۇرۇش ھوقۇقى جۇڭغارلاردىن ئۇيغۇرلارنىڭ قولىغا ئۆتتى. شۇنىڭدىن كېيىنلا ھوقۇق ئەۋلادتىن - ئەۋلادقا قالدى. ئۇلارنىڭ ھازىرقى يولباشچىسى قۇمۇلنىڭ يېڭى ھۆكۈمرانلىرى ئىچىدىكى بىردىنبىر يەرلىك مىللىي يولباشچى ئىدى. يەرلىك يولباشچىلارنىڭ ساقلىنىپ قېلىشى جۇڭگونىڭ سىياسىتىدىكى يەرلىكنىڭ ئۆز - ئۆزىنى ئىدارە قىلىش شەكلىدىكى ئادەتنى ساقلاپ قېلىش ئۈچۈن ئىدى. تارىخىي خاتىرىلەرگە

ئاساسلانغاندا، جۇڭگو غەربىي يۇرتقا ھۆكۈمرانلىق قىلغاندا مۇشۇ خىل ئۇسۇلنى قوللانغان.

3 - بۆلۈم ئاراتام ۋە لايچۇق خارابىلىكلىرى

قۇمۇل شەھىرىنىڭ سىرتىدىكى بۇددا خارابىسى قۇمۇللىقلار ماركو پولو دەۋرىدە يەنىلا بۇددا دىنىغا ئېتىقاد قىلاتتى. بىر ئەسىردىن كۆپرەك ۋاقىتتىن كېيىن، شاھرۇخ (ShahRukh) نىڭ ئەلچىلىرى قۇمۇلدا «ھەشەمەتلىك بېزەلگەن مەسچىتنىڭ يېنىدىكى نەپىس سېلىنغان بۇددا ئىبادەتخانىسى»نى كۆرگەن. ھازىر قۇمۇل بوستانلىقىدا ئىسلام دىنى كىرىشتىن ئىلگىرىكى دىنىي ئىمارەت خارابىسىنى تاپقىلى بولمايتتى. ئەمما، قۇمۇل شەھىرىنىڭ سىرتىدا يىل دەۋرى كېيىنرەك بولغان بۇددا دىنى ئىمارىتىنىڭ خارابىسىنى كۆرگىلى بولاتتى. ۋاقىتنىڭ قىسلىقى تۈپەيلىدىن، مەن پەقەت ئۇلارنىڭ ئارىسىدىكى ئوخشاش بولمىغان ئىككى جايدىكى خارابىلىكنى تەكشۈردۈم. 10 - ئاينىڭ 24 - كۈنى يولغا چىقىپ، بىۋاسىتە شەرقىي شىمالغا قاراپ ماڭدۇق. بۇلار سىنگىنىڭ قارلىق تاغىنىڭ جەنۇبىي قىسمىدىكى تاغ ئېغىزى بىلەن جىلغىنىڭ يەر شەكلىنى تەكشۈرۈش ۋەزىپىسىنى تاماملىشىغا تۈرتكە بولدى.

باركۆل يولىدىكى تۇر

بىز ماڭغان بىر بۆلەك يول ئاۋۋال تاغ باغرىدىكى شېغىللىقتىن ئۆتۈپ، ئاندىن تاغ ئېتىكىدىكى كىچىك كەنت تۆرۈك (تاشبالىق، Törük) كە تۇتمىشائى. بۇنداق بولغاندا، مەن ئاقچىق قاراۋۇل (Akchik Koraul)دىكى غايەت زور تۇرنى ئۆز كۆزۈم بىلەن كۆرۈش پۇرسىتىگە ئىگە بولاتتىم. بۇ قۇمۇللىقلارنىڭ نەزىرىدە قەدىمىي يادىكارلىق دەپ قارىلاتتى. ئۇ

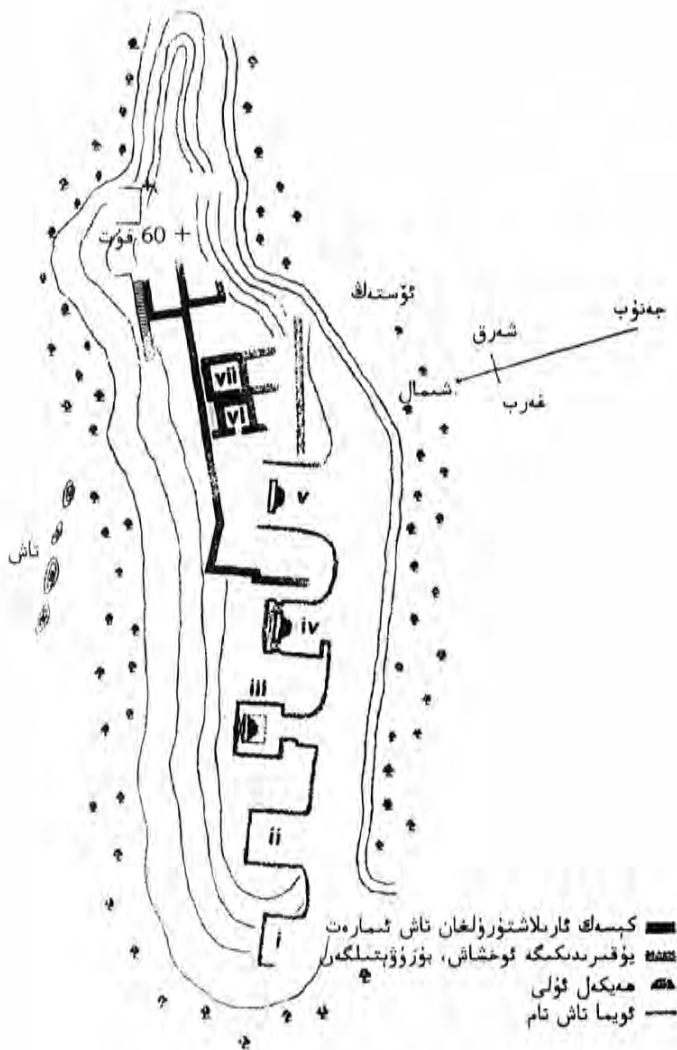
پىششىق خىشتىن ياسالغان، ئىنتايىن مۇستەھكەم بولۇپ، ئۆلى ياكى ئاستىنقى قىسمى 40 فوت، ئېگىزلىكىمۇ 40 فوت كېلەتتى. سىرتقى يۈز قىسمىدا يانتۇلۇق (قەۋەت) بار ئىدى. مەن گۈگۈم چۈشۈشتىن ئىلگىرى، ئىنتايىن تېزلىكتە ئۇنىڭغا بىر قېتىم قاراپ چىقتىم. ئەمما، ئۇنىڭ يىل دەۋرىگە ئالاقىدار ھېچقانداق يىپ ئۇچىنىڭ بارلىقىنى جەزملەشتۈرەلمىدىم. شەك - شۈبھىسىزكى، چۆرىمە تامغا سېلىشتۇرغاندا، تاش پارچىلىرىدىن ياسالغان بۇ تامنىڭ دەۋرى خېلى بۇرۇن ئىدى. تام خارابىسىنىڭ يۈزى تەخمىنەن 90 فوت كېلەتتى. بۇ تۇرنىڭ ئاساسلىق رولى سىگنال يەتكۈزۈش ئىدى، ئۇنىڭدىن سىرت، دۈشمەنلەر تاغدىن ئۆتۈپ تۇيۇقسىز ھۇجۇم قىلغاندا پاناھلىنىشقا بولاتتى. ئۇنىڭ ئۈستىگە ئۇنىڭ ئورنىمۇ مۇشۇ مەقسەتتە كۆڭۈل قويۇپ تاللانغان، چۈنكى بۇ جايدىن باركۆل ۋە توركۆل (Tor - Kol) ئېغىزىدىكى يولنى ئېنىق كۆرگىلى بولاتتى.

ئاراتامنىڭ جۇغراپىيەلىك ئورنى

مەن تولۇقتىن غەربىي جەنۇبىي قىسمىدىكى تاقىر تاغ ئېتىكىنى بويلاپ ئاراتامغا قاراپ ماڭدىم. دوكلاتقا ئاساسلانغاندا، باغداش (Baghdash) دەرياسى ئېقىنىنىڭ چىقىش ئېغىزىدا بۇتخانا خارابىسى بار ئىدى. ئۇ جايلاشقان كەنت قۇمۇل ۋاڭى ياكى ئاساسلىق سەردارلار ئولتۇراقلاشقان جاي بولۇپ، مەنزىرىسى گۈزەل، گەتراپى چەكسىز كەتكەن مېۋىلىك باغ بولۇپ، مېۋىلىرىنىڭ ھەممە يەردە داڭقى بار ئىدى. قويۇق ئۆسكەن يېپىنچا ئۆسۈملۈكلەر خارابىلىكىنىڭ يەنە بىر مەنزىرىسىنى شەكىللەندۈرگەنىدى. كەينى تەرىپى تىك قىيا، گىياھ ئۈنمەيدىغان قىزىل رەڭلىك قۇم تاغ بولۇپ، باغداش تېغىدىن كەلگەن قار سۈيى تاغدىن ئۆتۈپ، ئۆتكىلى بولمايدىغان ئەگرى - بۇگرى جىلغىنى شەكىللەندۈرگەنىدى.

دەريا ئېقىنىنىڭ چىقىش ئېغىزىدىكى بۇددا ئىبادەتخانىسى خارابىسى
26 - رەسىمدە كۆرسىتىلگەن خارابىلىكنىڭ ئورنى ۋە
ئالاھىدىلىكىدىن قارىغاندا، ئۇ بۇددا دىنى ئىبادەتخانىسى
مەركەزلەشكەن مۇقەددەس جاي ئىدى. بۇددا ئىبادەتخانىلىرى
دەريا ئېقىنىنىڭ چىقىش ئېغىزىدا قەد كۆتۈرۈپ تۇراتتى.
چۈنكى، بۇ مۇقەددەس ئورۇن شۇنى ئەكس ئەتتۈرىدۇكى، بۇ دەريا
دېھقانچىلىق بىلەن شۇغۇللىنىدىغان ئاھالىلەرگە نىسبەتەن
ناھايىتى قىممەتلىك ئىدى. مۇڭگوزتاغ (Gosringa) ياكى
ھازىرقى كوھمارىم (Kohmari) ئۈستىدە توختالغاندا، ئۇ يەردە
يەرلىك ئېتىقادنىڭ مۇستەھكەملىكىنى چۈشەندۈرۈپ
ئۆتكەندىم. ئۇ يەردىكى تېرىقچىلار قەدىمدىن ھازىرغىچە
ئۆزلىرىنىڭ گۈللىنىشى ۋە يېتەرلىك سۇ مەنبەسىنىڭ بولۇشى
ئۈچۈن تىلاۋەت قىلىشقا ئادەتلەنگەندى.

1907 — 1908 - يىللىرى ۋە 1915 - يىلى، مەن تۇرپان،
كۇچا ۋە تەڭرىتاغنىڭ جەنۇبىي تاغ ئېتەكلىرىدىكى باشقا
بوستانلىق رايونلىرىنى زىيارەت قىلغاندىن كېيىن، دەريا
ياقىسىدىكى نۇرغۇن بۇتخانىلارنى كۆرگەندىم، بۇ خىل ئەھۋال
ئىنتايىن ئومۇملاشقان بولۇپ، بۇ يەر «سۇباشى»، (su-bashi)
يەنى «سۇنىڭ باش مەنبەسى» دېگەن نامدا ئاتالغان. دەريا ئېقىنى
ئاراتام مېۋىلىك بېغىنىڭ يۇقىرىقى دۆڭلۈكىدە سۈزۈك سۇلۇق
كىچىك شارقىراتمىنى شەكىللەندۈرگەن بولۇپ، بۇ يەرگە بۇتخانا
سېلىشقا بولاتتى. شارقىراتما سۈيى دەريا ئېقىنىنىڭ چىقىش
ئېغىزىدىكى نۇرغۇن مېۋىلىك دەرەخ ۋە ئۈزۈم كۆچىتىنى
كېرەكلىك سۇ بىلەن تەمىنلىگەندىن باشقا، تاشئارا (Tash-ara)،
يەنى تۆۋەنكى مىياۋئېرگۇ) رايونىدىكى ئېتىزلارنى سۇغىرىدۇ،
تۆۋەن ئېقىنى قارمۇقچى (Karmukchi ياكى بىر تۈپ دەرەخ)
كەنتىنىڭ ئەتراپىدىكى نۇرغۇن يەرلەردىن ئېقىپ ئۆتەتتى.



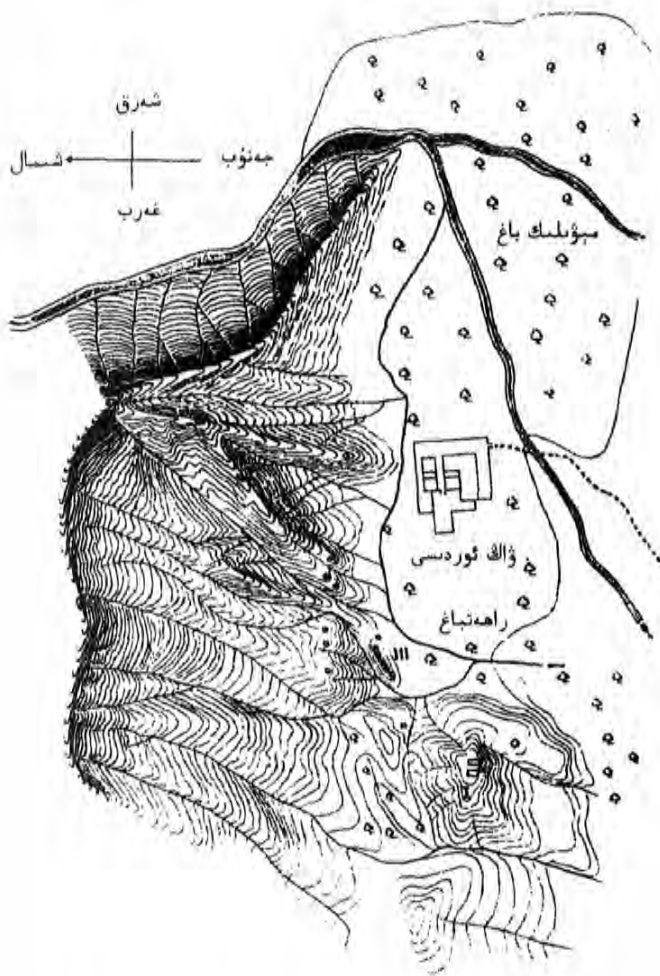
26 - رەسىم قۇمۇل ئاراتام بۇددا ئىبادەتخانىسى

بۇددا ئىبادەتخانىسى خارابىسى

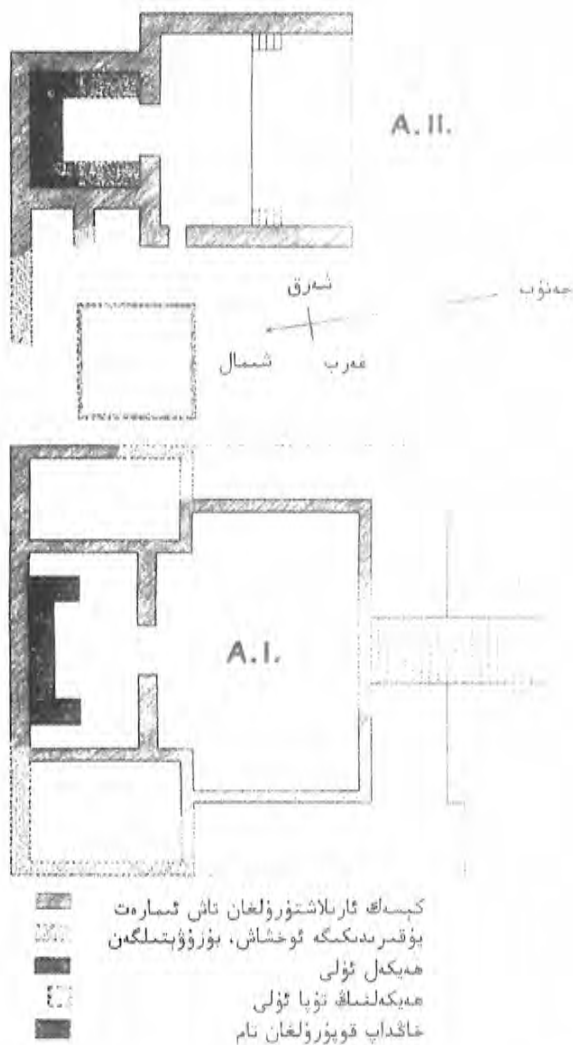
ئاراتامدىكى بۇددا ئىبادەتخانىسى ئىككى بۆلەككە بۆلۈندۈ. بۇ ئىككى بۆلەك بۇتخانا خارابىسى قۇمۇل ۋاڭىنىڭ گۈللۈك ئوردىسىنىڭ غەربىي قىسمىدىكى ئەڭ تىك قىيانىڭ تاغ ئېتىكىگە يېقىن جايدا. ئۇ 27 - رەسىمدىكىدەك جايلاشقان بولۇپ A. I. II. بۇتخانىنىڭ (28 - رەسىمگە قاراڭ) بىر گۇرۇپپا خارابىلىكىدىن قۇمۇل ۋاڭىنىڭ ئوردىسىغىچە بولغان ئارىلىق 300 يارد كېلىدۇ. بىر پارچە شېغىللىق كىچىك تاغ جىلغىسىنىڭ ئەڭ شەرقىي قىسمىدىكى تاغ چوققىسىنى قاپلىغان بولۇپ، يېنىدا ئېغىر دەرىجىدە ئۇرۇلۇپ كەتكەن كىچىكرەك ئىمارەت خارابىلىكى بار ئىدى. 29 - رەسىمدە كۆرسىتىلگەندەك، بۇ تاغ جىلغىسىنىڭ چوققىسى يېقىن ئەتراپتىكى تېرىلغۇ يەردىن 120 نەچچە فۇت ئېگىز ئىدى، تاغ جىلغىسىنى بويلىغان جەنۇبىي ئېتەك كەڭرى كەتكەن شېغىللىق بولۇپ، ئۇ يەر يۈزىدىن تەخمىنەن 40 فۇت ئېگىز ئىدى. قاپتالنىڭ شەرقىي چېتىدا كېسەك بىلەن ياسالغان بىر بۇددا قەسىرى بار بولۇپ، ئۇلارنىڭ ھەممىسى ئۇرۇلۇپ چۈشكەنىدى. قاپتالنىڭ ئۈستىدىكى ئۇزۇن، تار قىسمى پەلەمپەي بولۇپ، ئۇ شېغىل قۇرۇلۇشىنىڭ ئاستىنقى قەۋىتىگە ياسالغان، ھازىر پەقەت ئۈستۈنكى قىسىملا ساقلىنىپ قالغان، بۇ ئارقىلىق A. I. دىكى ئاساسلىق بۇتخانا ئىگىلىگەن جاينىڭ سۈپىسىغا يېتىپ بارغىلى بولاتتى. بۇ جاينىڭ غەربىي شىمالىدىكى چۆرىمە تام تەبىئىي دۆڭلۈكتىن 16 فۇت ئېگىز ئىدى.

A. I. بۇتخانا خارابىسى

بۇ بۇتخانىنىڭ ئالدىنقى زالىنىڭ ئۇزۇنلۇقى 33.5 دىيۈم، كەڭلىكى 20 فۇت ئىدى، كەينى زالى تىك تۆتبۇلۇك شەكىلدە بولۇپ، ئۇزۇنلۇقى 23.5 دىيۈم، كەڭلىكى 13 فۇت كېلەتتى. يەنە



27 - رەسىم قۇمۇل پارانا بۇددا قەسىرىنىڭ تەكشىلىكتىكى خەرىتىسى



28 - رەسىم قۇمۇل ئاراتام بۇددا قەسىرى A. I . II نىڭ تەكشىلىكتىكى خەرىتىسى



29 - رەسىم ئاراتام خارابىلىكىدىكى تاشلاندىق بۇتخانا
 II . A . I . A نىڭ شەرقىتىن جەنۇبقا كۆرۈنۈشى

كېرەلمىگەن ئىككى يان ھۇجرا بار ئىدى. بۇ يەر بىلەن A . II بۇددا قەسىرى تېمىنىڭ قېلىنلىقى 1 فوت، 8 دىيۈمدىن 2.5 فوتقىچە بولۇپ، ئۆلچىمى ئوخشاش ئەمەس ئىدى. ئوتتۇرا ھېساب بىلەن $12 \times 6 \times 4.5$ دىيۈم بولۇپ، ئاسان چېقىلىدىغان كېسەكتىن ياسالغان، بۇ كېسەكلەرنىڭ ھەممىسى تەكشى ياتقۇزۇلغان، ئوخشاش بولمىغان قەۋەتتە كېسەكنىڭ قېلىنلىقى ۋە تارلىقى كىرىشتۈرۈلۈپ، سىرتقا قارىتىپ قويۇرۇلغان. پۈتۈن بۇتخانىنىڭ ئىچكى قىسمى 3 فوتتىن ئارتۇق قېلىنلىقتىكى كېسەك پارچىلىرى بىلەن توشقۇزۇلغان، ئۇنىڭدىن سىرت، بۇددا قەسىرنىڭ ئىچىدىن كېيىنكى مەزگىلدە ئايرىپ ياسالغان تامنى بايقىدۇق. بۇ ئارقىلىق بۇ خارابىلىكنىڭ تاشلىۋېتىلگەندىن كېيىن قايتا ئىشلىتىلگەنلىكى ئىسپاتلاندى. شۇنىڭ بىلەن بىر ۋاقىتتا، بۇ گۈرۈپپا خارابىلىكىنىڭ نامى بىلەن ئاتالغان كونا قاراۋۇل (kone-ka-raul) مۇ بۇ نۇقتىنى چۈشەندۈرۈپ بېرەتتى.

۸. I دىكى كېسەك پارچىلىرى

۸. I خارابىلىكىنىڭ ئىچكى قىسمىنى رەتلىگەندە، بۇددا قەسىرىنىڭ ئىچكى قىسمىدىن 14 دىيۈم ئېگىزلىكتىكى بىر ئات تۇيىقى شەكلىدىكى بۇددا ھەيكىلى بىلەن بىر دۆۋە رەڭلىك قا- پارتما نەقىش ھەيكەلىنى بايقىدۇق. ئۇ خۇددى 30 - رەسىمدىكى ئادەم ھەيكىلىنىڭ تۆۋەنكى يېرىمىغا ئوخشايتتى. بۇ قالدۇق پارچىلارنىڭ كۆپىنچىسى بۇددا قەسىرىنىڭ تېمىنى زىننەتلەيدى- خان كىچىك قاپارتما نەقىشلىك ھەيكەل بولۇپ، بۇددا قەسىرىنىڭ شەرقىي بۆلىكىنىڭ ئالدىنقى قىسمىغا جايلاشقان ئادەم چوڭلۇ- قىدىكى لاي ھەيكەل بۇزۇۋېتىلگەنىدى، ئۇنىڭ سىرتقى يۈزىدىكى رەڭلىك قىسمى پۈتۈنلەي چۈشۈپ كەتكەن، لېكىن ئۈستىگە ئار- تىلغان كاسايانى شۇنچىلىك ئېنىق پەرق ئەتكىلى بولاتتى. ئىل- گىرى بۇددا قەسىرىنىڭ تېمىنى زىننەتلەش ئۈچۈن ئىشلىتىلگەن تام رەسىملىرىنىڭ ئىنتايىن ئاز قىسمى ساقلىنىپ قالغان. I.



30 - رەسىم لايىدىن ياسالغان ئادەم ھەيكىلىنىڭ ئاستىنقى قىسمى

۸ بىلەن II . ۸ نىڭ ئىچىدىن پۈتۈنلەي كۆيۈپ كەتكەن يا- غاچ پارچىلىرىنى بايقىدۇق، ئۇلار بۇ ئىككى ئىبادەتخانى- نىڭ كۆيدۈرۈۋېتىلگەنلىكىنى تولۇق ئىسپاتلاپ بېرەتتى. شۇنداقلا قاپارتما ھەيكەللەر- نىڭ قالدۇق پارچىلىرى بىلەن پۈتۈنلەي بۇزۇلۇپ كەتكەن تام رەسىملىرىنىڭ قالدۇق پار- چىلىرى بۇ خارابىلىكىنىڭ ئىلگىرى ئېغىر دەرىجىدە بۇزغۇنچىلىققا ئۇچرىغانلىقى- نى دەلىللەپ بېرەتتى. ئېي-

تىشلارغا قارىغاندا، ئاراتامنىڭ قىش پەسلىدە 6 ~ 8 دىيۈم قېلىدۇ. لىقتا قار ياغدىكەن، لېكىن پەقەتلا نەچچە ھەپتىلا داۋاملىشىدۇ. كەن. ئەمما، جىلغىدىن 8 مىل يىراقلىقتىكى باغداشتا ھەر يىلى قىش پەسلىدە قار بىلەن قاپلىنىدىغان ۋاقىت نەچچە ئايغا يېتىدىكەن. ياز پەسلىدە دائىم يامغۇر ياغدىكەن.

II . A ئىبادەتخانىنىڭ تازىلىنىشى

II . A ئىبادەتخانىنىڭ تازىلىنىشى دېگەندەك ياخشى بولمىدى، بۇ ئىبادەتخانىدا يەر مەيدانى 32 فۇت كېلىدىغان ئالدى قەسىر بار بولۇپ، قەسىر ئىچىنىڭ يېرىمى باشقا قىسمىدىن 3 فۇت كۆتۈرۈلۈپ تۇراتتى. ئېگىزلىكى 13 فۇت، كەڭلىكى 14 فۇت كېلىدىغان بۇددا قەسىرىمۇ بار ئىدى. رەڭلىك قاپارتما نەقىشلىك ھەيكەل قالدۇقلىرىدىن بۇددا قەسىرى تېمىنىڭ رېمۇنت قىلىنغان ئۆلى ئاستىدا لاي ھەيكەللىرىنىڭ بارلىقىنى بىلىۋالغىلى بولاتتى. II . A نىڭ ئىككى تەرىپىنى تازىلىغاندا خام توپىدىن بىۋاسىتە قازغان تىك تۆت بۇلۇڭ شەكلىدىكى ئۆلىنى بايقىدۇق، ئۆلىنىڭ ئۈستىدە ئىلگىرى كىچىك بۇددا مۇنارى بار بولۇشى مۇمكىن.

توپلىق تاغ ئومۇرتقىسى ئۈستىگە كۆلۈنغان ئۆڭكۈرسىمان بۇتخانا
27 - رەسىمدە كۆرسىتىلگەندەك II . A ئىككىنچى گۈرۈپپا



خاراىلىك بولۇپ، ئۇ بىر توپ قۇم شېغىللىق توپلىق تاغ ئومۇرتقىسى ئۈستىگە كۆلۈنغان ئۆڭكۈرسىمان بۇتخانىنى ئۆز ئىچىگە ئالاتتى. ئۇ شەرقتىن غەربكە قاراپ ئۇزۇنسىغا جايلاشقان ئىدى، ئومۇمىي ئۇزۇنلۇقى تەخمىنەن 400 فۇت كېلەتتى. ئۇ 32 - رەسىمدىكىگە

31 - رەسىم خام توپىدىن ياسالغان بۇددا ھەيكىلىنىڭ ئۆلى


ئوخشايتتى. بۇ تاغ ئومۇرتقىسى بىلەن شىمالىي قىسمىدىكى تاغ جىنسلىرىدىن شەكىللەنگەن تاغ ئېتىكى پۈتۈنلەي ئايرىۋېتىلگەن بولۇپ، ئۇنىڭ شەرقىي قىسمىنىڭ ئەڭ ئېگىز قىسمى 60 فوت كېلەتتى، ئىلگىرى تاغ چوققىسىغا تۇنشىدىغان ئىككى پەلەمپەي ياسالغان، تاغ ئومۇرتقىسىنىڭ جەنۇبىي قىسمىغا 33 - ، 34 - رەسىمدە كۆرسىتىلگەندەك بەش ئۆڭكۈر قېزىلغان بولۇپ، بۇ ئۆڭكۈرلەرنىڭ يېرىمى توپىدىن، قالغان يېرىمنىڭ ھەممىسى دېگۈدەك كېسەكتىن ياسالغانىكەن. ھەر بىر ئۆڭكۈرنىڭ ئىچىدە غايەت زور بۇددا ھەيكەللىرى بار بولۇپ، بۇ ھەيكەللەر ئاساسلىقى تاغ جىنسلىرىدىن ئويۇپ ياسالغان، بەزى ھەيكەللەر ياغاچ پارچىلىرىنى چاپلاش ئارقىلىق ياسالغان بولۇپ، ئۇلارنىڭ ھەممىسى ئارقا تەرەپتىكى كېسەك تامىنىڭ ئىچىگە قويۇلغان، شۇڭلاشقا بەزىلىرى ساقلىنىپ قالغان.

تام رەسىملىرىنىڭ قالدۇقى

يەر كۆلىمى تەخمىنەن 20 ~ 25 فوت كېلىدىغان



32 - رەسىم تاغ تىزمىسىغا تارقالغان ئارا تام خارابىسى A. III قەسىرنىڭ غەربتىن كۆرۈنۈشى



33 - رەسىم ئاراتام خارابىسىدىكى بۇددا غارى A. III iii نىڭ ئىچكى قىسمى

ئۆڭكۈردىكى A. III. I بىرىنچى ئۆڭكۈر تاغ ئومۇرتقىسىنىڭ شىمالىي قىسمىدىكى تاغ ئېتىكىگە جايلاشقان بولۇپ، تاملارنىڭ ھەممىسى دېگۈدەك كېسەكتىن قوپۇرۇلغان. لېكىن، ھازىر ھەممىسى بۇزۇۋېتىلگەن. 34 - رەسىمدە كۆرسىتىلگەندەك، ئىككىنچى ئۆڭكۈر تاملارنىڭ سىرتقى يۈزى كېسەكتىن قوپۇرۇلغان بولۇپ، شىمالىي تېمىدا تاكى ھازىرغىچە بىر قىسىم تام رەسىملەرنىڭ قالدۇقلىرى، شۇنداقلا ئەگمە قىسىملىرى ساقلىنىپ قالغان. شىمالىي تامغا يېقىن ئەتراپتىكى چوڭ بۇت پۈتۈنلەي يوقالغان. لاي نامىنىڭ سىرتقى قىسمى تۇخۇمنىڭ ئېقى بىلەن تەڭشەلگەن رەڭلىك ماتېرىياللار ئارقىلىق



34 - رەسىم ئاراتام خارابىسىدىكى بۇددا غارى iii. II . A نىڭ شىمالىي تەمى

بويالغان بولۇپ، شەرقىي شىمال بۇرجىكىدە ساقلىنىپ قالغان بىر قىسىم رەڭلىك تام رەسىملىرى رۇمىيا شەكىللىك كاتەك ئىچىگە سىزىلغان، ئولتۇرغان بۇتنىڭ ھەيكىلى ئىدى. كىچىك بۇتنىڭ ئېگىزلىكى 8 دىيۇم كېلەتتى، ئۇ سۇس يېشىل رەڭدە بولۇپ، ئاستى قىسمىغا قىزىل ۋە قوڭۇر رەڭ سىزىقچىلار نۆۋەتلەشتۈرۈلۈپ سىزىپ چىقىلغان، تام رەسىمىنىڭ بىر بۇتۇن ئۇسلۇبى بىلەن دۇنخۇاڭدىكى مىڭئۆي تاملارىدىكى رۇمىيا كاتەكچىلەرنى زىننەتلەش ئاساسىي جەھەتتىن ئوخشىشىپ كېتەتتى. تامنىڭ ئوت بۇلۇڭى ئەگمە شەكىللىك گۈل نۇسخىلىرى بىلەن زىننەتلەنگەن بولۇپ، ئىزنالىرى ساقلىنىپ قالغانىدى، ئۇنىڭ ئۇسلۇبى ئاساسىي جەھەتتىن مىڭئۆيدە كۆرگىنىمىز بىلەن ئوخشىشىپ كېتەتتى.

چوڭ تىپتىكى لاي ئويما ھەيكەلنىڭ قالدۇقى

A. III. iii ئۆڭكۈردە چوڭ تىپتىكى ئويما ھەيكەلنىڭ ئۇلى ھەمدە قىيا تاشقا ئويۇلغان ئارقا پورۇقلۇقىنى يەنىلا ئىزدەپ تاپقىلى بولاتتى، ئارقا تەرىپى تار ھەم ئۇزۇن كەتكەن كارىدور ئىدى. ئويما ھەيكەلنىڭ ئۈستۈنكى قىسمى كېسەكتىن ياسالغان بولۇشى مۇمكىن، سىرتقى قىسمىغا يەنە بىر قەۋەت قېلىق كۆل لاي سۇۋالغان بولۇپ، ئىلگىرى باش قىسمىنى تىرەش ئۈچۈن قويۇلغان ياغاچ دىيەك ھېلىمەم بار ئىدى. رەسىمدىن شۇنى كۆرۈۋېلىشقا بولىدۇكى، قېپقالغان تام رەسىملىرى ئىنتايىن ئاز ئىدى، شەرقىي شىمال بۇلۇڭىنىڭ ئوڭ تەرىپىدە قېنىق قىزىل ۋە يېشىل رەڭلىك تولغىما بۇلۇت شەكلىدىكى رەسىملەر بار. ئۇلار چوڭ ئوت يالقۇنى شەكلىدىكى سىزىقچە بولۇشى مۇمكىن. ئەگمىدىكى لەپىلدەپ تۇرىدىغان ئېسىل بېزەك كىيىملىرىدىن بەزى ئىلاھلارنىڭ ئوبرازىنى كۆرۈۋالغىلى بولىدۇ، ئۇنىڭ كۆپىنچە جايلىرى سۇس يېشىل رەڭدە، ئۇ بەلكىم قوغدىغۇچى مەنۇد بولۇشى مۇمكىن. ئۇ مىڭئۆي كېمىرلىرىدىكى ئىچكى

قۇبىنىنىڭ ماس ئورنىدىن بايقالغان ھەيكەلگە ئوخشاش بولۇپ، ئەتراپى گۈل - گىياھلار بىلەن نەقىشلەنگەن. كېمىرنىڭ تېگىدە كۆتۈرۈلمە نەقىش بولۇپ، قومۇشنى، جىپسىلاپ لاينى سۈركەش ئارقىلىق ياسالغان. IV ئۆڭكۈرنىڭ جايلىشىشى ئاۋۋالقىسى بىلەن ئوخشاش. غايەت زور بۇتنىڭ كەينى تەكشى كەتكەن تام ھەم كارىدور ئىدى. ئەمما، بۇ يەردىكى بۇت تاشنى تېشىش ئارقىلىق ياسالغان بولۇپ، قالدۇقلىرىدىن قارىغاندا، ئۇ ئولتۇرغان بۇت ئىدى. تامغا سۈركەلگەن لاي ئاللىبۇرۇن چۈشۈپ كەتكەن بولۇپ، V ئۆڭكۈرنىڭ ئەھۋالى بىلەن ئوخشاش ئىدى. بۇنىڭ ئاساسلىق سەۋەبى تاغنىڭ ئۈستىدىكى يامغۇر سۈيى تۆۋەنگە قاراپ ئېقىپ تامنى يالاپ كەتكەن، جەنۇبىي تام پۈتۈنلەي گۈمۈرۈلۈپ چۈشكەن. ئەسلىدىكى سەككىز بۇرجەكلىك چوققا ئاستىدا بىر قىسىم قاپارتما نەقىشلىك شەكىللەر ساقلانپ قالغان، ئەڭ ئاستىدىكى قاپارتما شەكىلنىڭ ئېگىزلىكىدىن قارىغاندا، بۇ ئۆڭكۈر باشقا ئۆڭكۈرلەرنىڭ ھەممىسىدىن ئېگىز ئىدى، ئۇنىڭدىن سىرت ھازىر كۆتۈرۈلۈپ چىققان تاشلارمۇ بۇ نۇقتىنى چۈشەندۈرۈپ بېرەتتى. بۇ تاش ئەسلىدە بۇددا ھەيكىلىنىڭ تايانچى قىسمى بولۇپ، بۇنىڭ غايەت زور بۇت ئىكەنلىكىنى ئىپادىلەپ بېرىدۇ.

ئاراتامدىكى ئىبادەتخانىنىڭ يىل دەۋرى

مەن بۇ خارابىلىكنى تەكشۈرۈش جەريانىدا ئۇنىڭ يىل دەۋرىنى ئېنىقلاپ بېرىدىغان بىرەر يادىكارلىققا ئېرىشەلمىدىم. لېكىن، ئۆڭكۈرنىڭ ئىچىدىكى تام رەسىمى بىلەن بېزەك بۇيۇملارنىڭ قالدۇقلىرىنى كۆزىتىش ئارقىلىق، ئۇنىڭ بىلەن مىڭئۆيىنىڭ كېيىنكى دەۋردىكى ئۆڭكۈرنىڭ ئىچىدىكى تام رەسىملىرىنىڭ ئىنتايىن ئوخشاشلىقىنى بايقىدىم. شۇڭلاشقا، ئاراتام خارابىسىنىڭ يىل دەۋرىنى ئۇيغۇرلار ھۆكۈمرانلىق قىلغان دەۋر (9 — 12 - ئەسىر) گە توغرا كېلىدۇ دەپ قارىدىم.

بۇ دەل قۇمۇلنىڭ گۈللەنگەن دەۋرى ئىدى، بۇ خارابىلىككە ئاساسەن بۇددا دىنى ئېتىقادىنىڭ ئاخىرلاشقان دەۋرىگە ھۆكۈم قىلىش ئىنتايىن قىيىن ئىدى. بىز شاھرۇخ ئەلچى ئەۋەتكەن ۋاقىتتا (1420 - يىلى) قۇمۇللۇقلارنىڭ بۇددا دىنىغا ئوچۇق - ئاشكارا ئېتىقاد قىلىدىغانلىقىنى بىلەتتۇق. قۇمۇلۇقتىكى تاشلىۋېتىلگەن خارابىلىكنىڭ ۋاقتىنى بېكىتىش شۇ دەۋرنىڭ پاكىتلىرىغا ئېرىشىشكە قارىغاندا بىرقەدەر ئاسان ئىدى، بىراق سۇ مەنبەسى مول، تۇپرىقى مۇنبەت يەردە، دەۋرنىڭ پاكىت ئىزنالىرىنى تېپىشنىڭ ھاجىتى يوق ئىدى. چۈنكى، بۇنداق يەر ئۇزۇن مەزگىل ئىگىلىۋېلىنغان بولىدۇ. تەڭرىتاغنىڭ جەنۇبىي ئېتىكىگە جايلاشقان دېھقانچىلىق رايونى قۇمۇلۇقتىن يىراق بولغاچقا، قېزىپ تەكشۈرۈش خىزمىتىگە زور قولايلىقلارنى ئېلىپ كەلدى، ئەمما پاسسىپ ئامىللارمۇ بار ئىدى. مانا بۇ مېنىڭ تۇنجى قېتىم ئاراتام خارابىلىكى ئەتراپىدىكى مۇھىتتىن ئۆگەنگەن تەجرىبەم ئىدى.

كارىز

11 - ئاينىڭ 2 - كۈنى قۇمۇلدىن تۇرپانغا قاراپ يول ئالدۇق. سەپەر جەريانىدا سۇمقاغۇ (Sumkagho) ۋە ئاستانە (Astina) بوستانلىقىدىن ئۆتتۇق. ئۇلارنىڭ خەنزۇ تىلىدىكى مەنىسى بىرىنچى ئىستېھكام ۋە ئىككىنچى ئىستېھكام دېگەنلىك بولاتتى. بۇ ئىككى جايدا ھازىرغىچە قورشاق تام خارابىسى بار ئىكەن. مەن سۇمقاغۇدا تۇنجى قېتىم كارىزنى كۆردۈم. ئۇ يەر ئاستىغا قۇدۇق كۈلۈش ئارقىلىق ئۆستەڭگە تۇتاشتۇرۇلىدىغان بولۇپ، تەڭرىتاغنىڭ ئېتىكىدىكى شېغىللىق جاڭگالنىڭ يەر ئاستى ئېقىنى بىلەن تۇتىشىپ تۇرىدىكەن، نۆۋەتتە تۇرپاندىكى تېرىقچىلىق رايونلىرىدا كارىز يەنىلا ھەل قىلغۇچ ئورۇندا تۇرىدىكەن. ئېيتىشلارغا قارىغاندا، بۇ خىل ئالاھىدە سۇغىرىش سىستېمىسى ئىراندىن تارقىلىپ كەلگەن بولۇپ، ئۇنى قۇمۇلنىڭ

ئاساسلىق بوستانلىق رايونلىرىغا باشلاپ كىرىش كېيىنكى ئىش بولسا كېرەك، بۇ بەلكىم شۇ يەرنىڭ دېھقانچىلىق مەھسۇلاتىنىمۇ موللاشتۇرۇشى مۇمكىن.

ئىلىكۆلدىكى ئىبادەتخانا خارابىسى

مەن تۇغۇچىدا (خەنزۇچىدىكى مەنىسى ئۈچىنچى ئىستىھكام)، ئىككى كۈن تۇرغاندىن كېيىن، ئۈچىنچى كەنتتىن يولغا چىقىپ، ئىككى خارابىلىكنى زىيارەت قىلدىم، بۇلارنى مەن قۇمۇلدىكى چاغدا ئاڭلىغانىدىم. ئۇلارنىڭ ئارىسىدىكى بىرى ئىلىكۆل كەنتىنىڭ شەرقىي قىسمىغا جايلاشقان بولۇپ، تۇغۇچىنىڭ غەربىي شىمالى بىلەن بولغان ئارىلىقى 3 مىل كېلەتتى. بۇ خارابىلىكتە بىرنەچچە بۇددا ئىبادەتخانىسى ۋە كېمىر بار ئىدى، بەزى كېمىرلەرنىڭ ئىچىدە سىرتقا چىقىپ قالغان بېزەك ۋە بېزەلگەن تام رەسىملىرى بار ئىدى، ئۇلارنىڭ ئۈستى بىز ئاراتامدا بايقىغان تام رەسىملىرىگە ئىنتايىن ئوخشايتتى. مەن شۇ ھامان مۇنداق يەكۈن چىقاردىم: بۇ خارابىلىك ئۇيغۇرلار دەۋرىدىلا ئىشلىتىلىشكە باشلىغان. بۇ نۇقتا شەرقىي شىمال تەرەپتىكى بىر گۇرۇپپا كېمىر قالدۇقىنىڭ ئىچىدىن تېپىلغان ئۇيغۇرلار بىلەن تىبەتلەرنىڭ ۋەسىقىلىرىدە ئىسپاتلانغانىدى. يەنە قوشۇمچە قىلىپ ئەسكەرتىپ قويىدىغىنىمىز، ئىلىكۆل ئىبادەتخانىسى جايلاشقان سېرىق قاپتالدا تۇرۇپ، شەرقىي شىمالدىن تەخمىنەن 1 مىل كېلىدىغان جايىدىكى بۇلاق سۈيىنى مەنبە قىلغان دەريا ئېقىنىنىڭ چىقىش ئېغىزىنى كۆزەتكىلى بولاتتى. بۇ دەريا بىز تىلغا ئالغان لاپچۇق يېزىسىنىڭ مۇھىم سۇ مەنبەسى ئىدى، بۇ خارابىلىكتە يېتەرلىك سۇ ۋە بۈك - باراقسان يېشىللىق بولغانلىقى ئۈچۈن، جەلپ قىلىش كۈچىگە ئىگە ئىدى، يەنە بىر قىسىم بۇلاق سۇلىرى ئىككى خارابىلىك ئارىسىدىكى جىلغىنىڭ ئاستىدىكى تېپىز قىيادىن ئېقىپ چىقاتتى. بۇ يەرنىڭ دۇئا - تىلاۋەت سورۇنى

قىلىپ تاللىنىشى شەك - شۈبھىسىزكى، ئۇنىڭ سۇ بېشى (سۇنىڭ باش مەنبەسى) ياكى لاچۇق يېزىسىدىكى تېرىلغۇ يەرنى سۇغىرىدىغان سۇ مەنبەسىنىڭ باش قىسمى بولغانلىقى ئۈچۈندۇر.

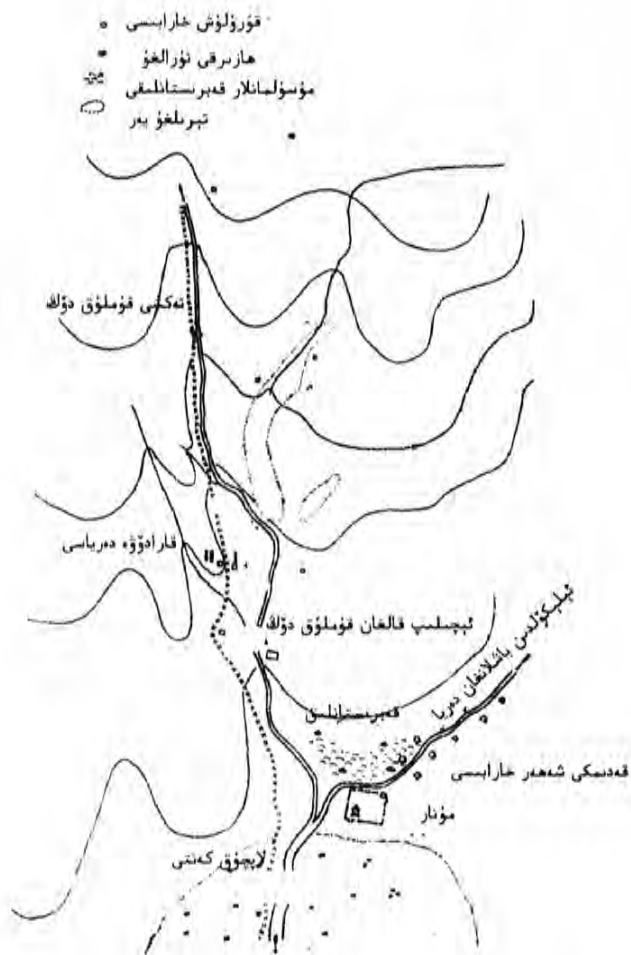
تۇغۇچىنىڭ تۆۋەن تەرىپىدىكى بۇددا قەسىرى

11 - ئاينىڭ 3 - كۈنى تۇغۇچىنىڭ جەنۇبىغا قىلغان ئۇزۇن سەپەردە كارىدور شەكىللىك جىلغىنىڭ ئىككى تەرىپىدە ئىنتايىن چوڭ ھەم ئەھمىيەتلىك خارابىلىكى بايقىدىم. تۈزلەڭلىكتىكى تاشنىڭ ئىككى تەرىپىگە جايلاشقان، تۇغۇچى بىلەن ئىلىكۆلنىڭ يېقىن ئەتراپىدىن باشلانغان دەريا ئېقىنلىرى بۇ جىلغىدىن ئۆتەتتى، ئۇنىڭ ئاستىنقى قىسمى تۆت تەرەپلىك شەكىلدە لاچۇق ۋە قارادۆۋە (Kara-dobe) كەنتىگە جايلاشقاندى. ئۇلار قۇمۇلنىڭ ئاساسلىق بوستانلىق رايونىنىڭ سىرتىدىكى ئەڭ چوڭ مۇنبەت دېھقانچىلىق رايونى ئىدى. تۇغۇچىدىن 1 مىل يىراقلىقتىكى كىچىك تاغ باغرىغا جايلاشقان ئەگمە شەكىللىك ئىمارەتلەر بىرقەدەر ياخشى ساقلانغان بولۇپ، سىرتقى قىسمى تەخمىنەن 30 كىۋادرات فوت كېلەتتى. ئىنچىكە كۆزىتىش ئارقىلىق، بىز بۇنى بۇددا دىنى ئىبادەتخانىسىنىڭ خارابىسى دەپ قارىدۇق. شەرقىي قىسمىدىكى ئوچۇق كىۋادرات شەكىللىك بۇددا قەسىرىمۇ ئۇنىڭغا قارايتتى، يەنە بىرى غەربىي قىسمىدىكى پېچەتلەكلىك كارىدور ئىدى. بايقىشىمىزچە، بۇددا قەسىرىنىڭ ئىچى قۇرۇق بولۇپ، قەسىرنىڭ ئەگمە گۈمبەزلىك ئۈستۈنكى تېمىدا يەنىلا رۇمبا شەكىللىك رەڭلىك ئىزنالارنى كۆرگىلى بولاتتى. رەتلىك تىزىلىپ، قىزىل ياكى يېشىل رەڭلىك كاساي يېپىلغانلىرى كىچىك بۇت ھەيكەللەر ئىدى. قالايىمقان تىزىلغان كېسەك شەكىلىدىكى سىزىقچىلار جەنۇب تەرەپكە داۋاملاشتۇرۇلغانىدى. قارىماققا، بۇ يەرگە ئىلگىرى بىر رەت كىچىك بۇت مۇنارى تىزىپ قويۇلغاندەك كۆرۈنەتتى. لاچۇققا

بارىدىغان يولنى بويلاپ يەنە 2 مىل ماڭغاندا، تازغانچۇق گۈمبىزى دەپ ئاتىلىدىغان بىر كىچىك خارابىلىكنى ئۇچرىتىپ قالدىم. بۇ خارابىلىكنىڭ تۆۋەنكى بۆلىكى تۇغۇچى بىلەن يارىشىدىكى سۇ قوشۇلىدىغان جايىنى مەنبە قىلغان بولۇپ، بۇ شىددەت بىلەن ئاقىدىغان بىر سۈزۈك سۇ ئېقىنىنى ھاسىل قىلغانىدى، ئۇ قارادۆۋە رايونىغا قاراپ ئاقاتتى. بۇ يەردىكى كېمىر ئىچىنىڭ يەر مەيدانى 5 فۇت 3 دىيۇم كېلەتتى. ئۇ يەردە پېچەتلەنگەن يەنە بىر كارىدور بولۇپ، كەڭلىكى 2 فۇت كېلەتتى، ئۇنىڭ شەرقىي قىسمىغا ئىشىك ئورنىتىلغانىدى.

لاپچۇق ئەتراپىدىكى بۇددىزم خارابىلىكى

بۇ يەردىكى شېخىل تاشلار بىلەن قاپلانغان تېپىز جىلغا بارغانسېرى كېڭەيگەنىدى، جىلغىنىڭ ئوتتۇرا قىسمى ئاساسىي جەھەتتىن كولىنىپ دەريا قىنىنى شەكىللەندۈرگەنىدى. تۇغۇچى بىلەن ئىلىكۆلدىن چۈشكەن سۇ قارادۆۋە ۋە لاپچۇقنىڭ ئېتىزلىرىغا ئېقىپ باراتتى. بۇ ئىككى دەريا ئېقىنى تۇتىشىدىغان جايىنىڭ ئەتراپىدا كىچىك بىر رەت بۇددا قەسىرى بولۇپ، شەكلى باشتا تىلغا ئالغان كىچىك بۇددا قەسىرىگە ئوخشاپ كېتەتتى. ۋاقىت چەكلىك بولغاچقا، مەن بۇ بۇددا قەسىرىنى تەكشۈرۈپ بولالمىدىم. تازغانچۇقتىن تۆۋەنگە 3 مىل ماڭغاندا بىر خارابىلىكنىڭ ئىزنالىرىنى كۆرگىلى بولاتتى، ئۇ ئاساسىي جەھەتتىن لاپچۇق كەنتى ئەتراپىغا جايلاشقانىدى، بۇنىڭ ئىچىدىكى بىر خارابىلىكتە 35 - ، 36 - رەسىمدىكى I دە كۆرسىتىلگەندەك، بىر مەركىزىي بۇددا قەسىرى بار ئىدى، ئۇنىڭ ئىچكى قىسمىنىڭ ئۈزۈنلۈقى تەخمىنەن 10 فۇت، كەڭلىكى 9 فۇت بولۇپ، ئىككى تەرىپىگە ئايرىم - ئايرىم ھالدا كىچىك بۇددا قەسىرى سېلىنغانىدى، ئۈچ بۇددا قەسىرىنىڭ ھەممىسى ئەگمە شەكىلدە بولۇپ، پەقەت غەرب تەرەپتىكى بۇددا قەسىرىنىڭ چوققا قىسمى ساقلىنىپ قالغانىدى. بۇ ئۈچ بۇددا قەسىرىنىڭ



35 - رەسىم لايچۇق ئەتراپىدىكى خارابىلىكنىڭ تەكشلىكتىكى ئاددىي خەرىتىسى



36 - رەسىم قۇمۇل لايچۇقىنىڭ شىمالىدىكى ئىبادەتخانا

ئىشكىلىرى ئاساسىي جەھەتتىن جەنۇبقا ئورۇنلاشتۇرۇلغان بولۇپ، مەركىزىي بۇددا قەسىرىنىڭ ئالدىنقى خانىسى بىلەن تۇتۇشىپ كەتكەن. ئالدىنقى خانىنىڭ ئىچىدە كەڭلىكى 6 فوت كېلىدىغان، پېچەتلەنگەن كارىدور بار بولۇپ، ئەگمە شەكىلدە ئىدى، يېپىق كارىدورنىڭ تېمىدا بېزەكلىك تام رەسىملىرىنىڭ ئىزدالمىرى بار ئىدى، بەلكىم قەستەن بىر قەۋەت لاي بېرىلگەن ياكى تامنى ئاق سىرلىغانلىقتىن يوقاپ كەتكەن بولۇشى مۇمكىن. پۈتۈن ئىمارەت بىر قاپتالغا سېلىنغان بولۇپ، بۇ جاي قازىمىققا خام تۇپراقنىڭ قىرىنى تۈزلەپ سېلىنغاندەك قىلاتتى. بەزى ئالامەتلەر بۇ جايىنىڭ بۇددا دىنىنىڭ مۇقەددەس ماكانى سېلىنغاندىن كېيىن، بۇ جايدا كىشىلەرنىڭ ئولتۇراقلاشقانلىقىنى ئىپادىلەپ بېرەتتى.

ئىككى قەۋەت سۈپسىمان ئۇل ئۈستىگە ياسالغان بۇددا ئىبادەتخانىسى

ئىلمىرى

بۇ خارابىلىكتىن غەربكە 40 يارد كېلىدىغان جايدا بىر بۇددا

ئىبادەتخانىسى قەسىرى بار ئىدى، ئۇ ئىككى قەۋەت ئېگىزلىكنىڭ ئۈستىگە قويۇرۇلغانىدى، تەكشۈرۈلگەنلىكى رەسىم II دە كۆرسىتىلگەندەك، بۇدا قەسىرنىڭ ئىچكى قىسمىنىڭ يەر مەيدانى تەخمىنەن 10 كىۋادرات فۇت كېلەتتى، كۆپ قىسىم ئەگمە ئۆگزىلەر تا ھازىرغىچە ساقلىنىپ قالغان. ئېگىزلىكى تەخمىنەن 15 فۇت كېلىدىغان بۇ جاينىڭ شىمالىدىكى كىرىش ئېغىزى بۇزۇۋېتىلگەنىدى. بۇ خارابىلىككە ئىشلىتىلگەن كېسەك $15 \times 7.5 \times 3.5$ ياكى $12 \times 8 \times 4$ كېلەتتى. بۇدا قەسىرى ئېگىزلىكى 14 فۇت ئېگىزلىكتىكى خاڭدالغان توپىنىڭ ئۈستىگە سېلىنغانىدى، ئۇ خاڭدالغان ئىنتايىن چوڭ خاڭدا سېلىنغان بولۇپ، تەخمىنەن 5 فۇت ئېگىزلىكتىكى خام توپىدىن بىۋاسىتە قويۇرۇلغانىكەن. بۇدا قەسىرنىڭ ئۈستۈنكى قىسمىدىكى پەلەمپەي بۇزۇۋېتىلگەن بولۇپ، جەنۇب تەرەپتىكى بەزى گۈمبەزسىمان يانتۇ دۆڭلۈكتىن يامىشىپ چىققىلى بولاتتى. بۇ خارابىلىكنىڭ جەنۇبىي قىسمىدىن 200 يارد كېلىدىغان جايدىكى پۈتۈنلەي بۇزۇۋېتىلگەن قۇرۇلۇش خارابىلىكىنىڭ ئىچىدىن ئۇزۇنلۇقى 63 فۇت، كەڭلىكى 53 فۇت كېلىدىغان بۇدا قەسىرىنى كۆردۈق. بۇ يەرگىمۇ توپىنى تۈزلەپ ئىمارەت سېلىنغانىدى. بۇ خارابىلىكنىڭ شەرقىي قىسمى بىلەن شەرقىي شىمال قىسمىدىكى شېخىل ئائىلىق قىيادا بىرقانچە ئىمارەت خارابىسىنى كۆردۈق، ۋاقىت قىس بولغاچقا، ئۇلارنى تەكشۈرەلمىدۇق.

لايچۇق بازىرىدىكى بۇزۇۋېتىلگەن ھويلا تام خارابىسى

بايا تىلغا ئالغان I ، II دىكى خارابىلىكنىڭ شەرقىي شىمال قىسمىدا بىر پارچە دۆڭلۈك بولۇپ، ئۈستىدىكى 800 ياردىن كۆپرەك يەردە مۇسۇلمانلار قەبرىستانلىقى ۋە گۈمبەز خارابىلىكى بار ئىدى. بۇ خىل گۈمبەز خارابىسىنىڭ شەكلى ھازىرقى تۈرك قەبرىستانلىقىدا دائىم كۆرۈلىدىغان شەكىللەرگە ئوخشايتتى. بۇ

خارا بىلىكىنىڭ سىرتىدا تام بىلەن توسۇلغان بىر بازار قەد كۆتۈرۈپ تۇراتتى. ئۇ ئاساسىي جەھەتتىن كىۋادرات شەكلىدە بولۇپ، ئىشىكى شەرققە قارايتتى. ھويلا تېمى 37 - رەسىمدە كۆرسىتىلگەنگە ئوخشايتتى. ئۇ ئاساسەن خاڭداپ قوپۇرۇلغانىدى، بۇ ئارقىلىق ھويلا تامنى ئېگىزلىتىپ، تەبىئىي سىر قورغاننى شەكىللەندۈرگەنىدى. جەنۇبىي ۋە شەرقىي تامنىڭ سىرتقى يۈزىنىڭ ئۇزۇنلۇقى ئايرىم - ئايرىم تەخمىنەن 185 يارد ۋە 120 يارد ئىدى، شەھەر تېمىنىڭ شەرقىي شىمالى ۋە غەربىي جەنۇبىنىڭ ئەتراپىدىن ئىشىكىنىڭ ئىزنالىرىنى پەرق ئەتكىلى بولاتتى. قورغاننىڭ غەربىي جەنۇب بۇلۇڭىدا 37 - رەسىمنىڭ ئوڭ تەرىپىدە كۆرسىتىلگەندەك، ئېگىزلىكى تەخمىنەن 40 فوت كېلىدىغان چاسا شەكىللىك مۇنار بار ئىدى، ئوڭ تەرەپتىكى مۇنارنىڭ چوققا قىسمىدىكى كېسەكنىڭ قۇرۇلمىسىدىن مۇنارنىڭ يىل دەۋرىنىڭ بىرقەدەر كېيىنلىكىنى بىلىۋالغىلى بولاتتى. قورغاننىڭ غەربىي جەنۇب ئەتراپىدىكى تاشلاندىق مەسچىتىدىن باشقا، شەھەر تېمىنىڭ ئىچكى قىسمىدىكى خارا بىلىكلەر ئاساسىي جەھەتتىن ئىمارەتلەر ئىدى. نۇرغۇن خام ئوپىلىق سۇپىلار ئىلگىرىكى يەر ئاستى ئۆي ياكى تۇرالغۇ جاي خارا بىلىكىنىڭ ئورنى بولسا كېرەك. ھازىر بۇ يەر ئۇزۇن كەتكەن پاكىر ناملار ئارقىلىق ئايرىۋېتىلگەنىكەن. ئۇنىڭ ئۆيگە ئوخشايدىغان يەر ئاستى ئىمارەتلىرى ئۈستىدە نۇرغۇنلىغان كىچىك كېمىرلەر بار بولۇپ، دىيامېتىرى 2 ~ 3 فوت كېلەتتى. ئېنىقكى، بۇ يەر ئاشلىق قاتارلىق بۇيۇملارنى ساقلايدىغان گەمە ئىدى. بۇ كىچىك كېمىرنىڭ ياسىلىشى خۇددى رىم دەۋرىدىكى كىچىك ئىمارەتلەرنىڭ بىرلىكتە ياسىلىپ، قوشنا ئىمارەتلەر توپىنى شەكىللەندۈرگىنىگە ئوخشايتتى، ئۇزۇن كەتكەن كارىدورمۇ چوقۇم قاتتىق يەرنى كولاش ئارقىلىق ئېچىلغانىدى. مەن كېيىن يارغول قەدىمىي شەھىرى، يەنى نۇرپاتنىڭ شەھەر خارا بىلىكىدە مۇشۇنىڭغا ئوخشاش خام



37 - رەسىم لاچۇق قەدىمىي شەھىرىنىڭ تېمى، شەرقىي شىمال بۇلۇڭىدىكى بىر مۇنار ئىچىدىن سىرتىغا قارىغاندىكى كۆرۈنۈش



38 - رەسىم تۇرپاننىڭ (يارغولنىڭ) پۈتۈن كۆرۈنۈشى، قەدىمىي شەھىرىنىڭ ئوتتۇرا قىسمىدىن غەربىي شىمال ھەم شىمال يۆنىلىشى بولۇپ، چوڭ بۇتخانىدىن سەل يىراقلىقتا

تۇپراقنىڭ ئۈستىگە بىۋاسىتە كارىدورنى ياسىغانلىقىنى كۆرگىنىمدە (38 - رەسىمگە قاراڭ)، تەبىئىيلا بۇلارنى چۈشەندىم، لېكىن يارغۇلدىكى كارىدور بىلەن بۇنى سېلىشتۇرغاندا، ئۇنىڭ شىمالىي تام ۋە غەربىي تەرىپىنىڭ ئەتراپىدىن ئېگىز ھەم كەڭرەك ئىكەنلىكىنى بىلىدىم. ئىلىكۆلىنى مەنبە قىلغان دەريا ئېقىنى بۇ يەردىن ئۆتۈپ، ئاساسلىقى لاچۇقنىڭ سۇغىرىش ئىشلىرىغا ئىشلىنەتتى. بۇ دەريا

ئېقىننىڭ سىرتى بۇ كەنتنىڭ قەبرىستانلىقى بولۇپ، يىل دەۋرى ئۇزۇن ئىدى. جەنۇبىي تەرىپى تەتراپىدىكى دالدارلاردا يەنە ئاھالىلەر تارقاق ئولتۇراقلاشقاندى. بايا تىلغا ئېلىنغان ھويلا تېمى دەل مۇشۇ خارابىلىكنىڭ ئەڭ شىمالىي چېتىدە ئىدى.

4 - بۆلۈم تۇرپاندىكى خارابىلىكلەرنى تەكشۈرۈش

تۇرپان ئويمانلىقىدىكى تەكشۈرۈش

تۇرپاندىن يولغا چىقىپ، تاغ يولى ئارقىلىق ئالتە بۆلەك مۇساپىنى تېزلىكتە بېسىپ ئۆتۈپ، 11 - ئاينىڭ 10 - كۈنى پىچان بوستانلىقىغا يېتىپ باردۇق، ئۇ تۇرپان ئويمانلىقىنىڭ ئەڭ شەرقىدىكى مۇنبەت رايون ئىكەن. كۆپچىلىككە مەلۇم، بۇ رايون تارىخىي ۋە جۇغراپىيەلىك ئورنى جەھەتتە ئىنتايىن مۇھىم ئەھمىيەتكە ئىگە. مەن بۇ قېتىم ئۈچ ھەپتە ئىچىدە تۆۋەندىكى بۇ خارابىلىكلەر، يەنى تۇرپان ئويمانلىقىنىڭ ئەڭ شەرقىي جەنۇب قىسمىدىن غەربىي قىسمىدىكى قەدىمكى ئاستانە شەھىرى خارابىلىكىدىن پارغول قەدىمىي شەھىرىگىچە بولغان رايونلارنى تەكشۈرۈشنى ئاخىرلاشتۇرۇمەن. تۈزكۈل تۇرپان ئويمانلىقىدىكى ئەڭ پەس يەر بولۇپ، يەر ئۈستىدىكى بارلىق قالدۇق سۇلارنىڭ ھەممىسى مۇشۇ كۆلگە قۇيۇلىدۇ. ئۇنىڭ شەرقىي تەرىپىگە ئانچە يىراق بولمىغان جايدا، چوڭ ھىسار (چوڭ قەلئە) دەپ ئاتىلىدىغان بىر خارابىلىك بار، بۇ خارابىلىكنى ماڭا تۇرپاندىكى بىر ماتېرىيال رەتلىگۈچى ئېيتىپ بەرگەن. ئېيتىشلارغا ئاساسلانغاندا، ئىلگىرى چوڭ ھىسار سېلىنغان جايىنى ھازىر قۇم بېسىپ كېتىپتۇ. مەن گېئولوگىيەلىك قىدىرىپ تەكشۈرۈشكە قىزىققاچقا، بۇ جايىنى تەكشۈرۈشنى قارار قىلدىم. 11 - ئاينىڭ 13 - كۈنى سەھەردە،

بىز ئاۋۋال قاقاس ۋە تار كەتكەن تاغ باغرىغا كەلدۇق، مانا بۇ جايدا پىچان رايونىنىڭ سۈيى تاغ باغرى بىلەن كۆچمە قۇم ئارىسىغا سىڭىپ كېتەتتى. كېيىن سۇنىڭ ئاساسلىق كېلىش مەنبەسى - لەمچىن دەريا ئېقىنىدىكى بۆك - باراقسان بوستانلىق - لۈكچۈنگە باردۇق. بۇ خەن سۇلالىسى دەۋرىدىكى لۈكچۈننى ئىگىلىگەن غەربىي يۇرتتىكى بەگلىكلەرنىڭ دورغانىگى تۇرۇشلۇق ئورۇن، شۇنداقلا جۇڭگونىڭ غەربىي يۇرتقا ھۆكۈمرانلىق قىلىشتا ئاساسلىق پۇت تىرەپ تۇرىدىغان نۇقتىسى ئىدى. ئۆلچەش ئارقىلىق، لۈكچۈننىڭ دېڭىز يۈزىدىن ئېگىزلىكى پەقەت 50 فۇد كېلىدىغانلىقى مەلۇم بولدى.

سۇغىرىش ئۇسۇلىنىڭ ئۆزگىرىشى

بىز غەربىي شىمالغا قاراپ ماڭغان ئىككى كۈندە ئاجايىپ ئەھمىيەتلىك جۇغراپىيەلىك ھادىسىنى كۆردۈق، بۇنى تەرجىمىھالىمدىكى باياندىن كۆرۈۋالغايىز. بۇ يەردە تىلغا ئېلىشقا ئەرزىيدىغىنى شۇكى، يېڭى سۇغىرىش ئۇسۇلى بولغان كارىز بارا - بارا ئىلگىرىكى مۇقىم بولمىغان سۇغىرىش ئۇسۇلىنىڭ ئورنىنى ئاپتۇ، بىر قىسىم چەت رايونلاردىكى يەرلەر سۆگەتلىك ئۆستەڭ ئارقىلىق سۇغىرىلىپتۇ. ئۆستەڭدە سۇ كەمچىل بولۇپ قالسا، بۇ خىل سۇغىرىشقا كاپالەتلىك قىلغىلى بولمايدىكەن. تۇرپاندىكى كۆپ سانلىق ئولتۇراق رايونلاردا كارىز ئارقىلىق سۇغىرىش يولغا قويۇلغان بولۇپ، بۇنىڭغا شۇ يەردىكى نوپۇسنىڭ تېز سۈرئەت بىلەن كۆپىيىشى سەۋەبىچى بولغان. شۇنىڭ بىلەن بىر ۋاقىتتا، بۇ جۇڭگو ھۆكۈمىتىنىڭ بۇ رايونلارنى قايتۇرۇۋالغاندىن كېيىن، تىنچلىقنىڭ ئەسلىگە كېلىشى ۋە گۈللىنىش ئەھۋالى بىلەنمۇ مۇناسىۋەتلىك. لېكىن، شۇنى ئېتىراپ قىلىشىمىز كېرەككى، كارىزنىڭ قېزىلىشى تۇرپان رايونىغا نىسبەتەن ئېيتقاندا بىر قېتىملىق زامانىۋى ئىسلاھات بولۇپ، ئۇنىڭ ئەڭ بالدۇر قىزىلغان ۋاقتىمۇ 18 -

ئەسىرنىڭ ئاخىرلىرىغا بارمايدۇ. بىر يۈرۈش قىدىرىپ تەكشۈرۈش نەتىجىسى ۋە تارىخىي ماتېرىياللاردىكى بۇ جاي توغرىسىدىكى خاتىرىلەردىن، بىز ئىلگىرى بۇ رايون نوپۇسىنىڭ ھازىرقى نوپۇسقا قارىغاندا زور دەرىجىدە كۆپلىكىنى جەزملەشتۈرەلەيمىز، بۇنىڭدىن ئىلگىرىكى سۇ مەنبەسىنىڭ ھازىرقىدىن كۆپ ياخشى ئىكەنلىكىگە ھۆكۈم قىلالايمىز.

قۇرغاقچىلىقنىڭ بەشتام خارابىسىدە ئەكىس ئېتىشى بەشتام خارابىلىكىگە يېقىنلاشقانمىزدا، قۇرغاقچىلىقنىڭ بۇ يەرگە بولغان تەسىرىنىڭ زور ئىكەنلىكىنى بايقىدۇق. قۇرغاقچىلىقنى كەلتۈرۈپ چىقارغان سەۋەب، قۇرغاقچىلىق يۈز بەرگەن ۋاقىت ھەم داۋاملاشقان ۋاقىت قاتارلىق مەسىلىلەر توغرىسىدا ئويلىنىدۇق. لۈكچۈندىن كەڭرى كەتكەن تېرىقچىلىق رايونىنىڭ جەنۇبىغا 7 مىل كېلىدىغان جايدا بەشتام دېھقانچىلىق مەيدانى بار بولۇپ، ئەڭ ئاخىرقى بىرنەچچە كۆز كارىز ئارقىلىق سۇغىرىلىدىغان يەرلەرلا قالغانىدى. بىز كېيىن تاشلىنىپ قالغىنىغا خېلى بولغان كەڭ ئېتىزلىقتىن ئۆتتۈق، ئۇ يەردە قۇملۇقتا كۆپ ئۇچرايدىغان يانتاقلار ئۆسۈپ كېتىپتۇ. بىز ئۇنىڭدىن كېيىن يەنە تېيىز دەريا قىنىدىن ئۆتتۈق، لۈكچۈندىكى ئۆستەڭنىڭ تۆۋەن ئېقىنى ئاخىرىدا تۈزكۆلگە قۇيۇلىدىكەن، قىش پەسلىدە بۇ ئۆستەڭ ئىشلىتىلمەيدىكەن، سۇنىڭ پارغا ئايلىنىشى ھەم تۇپراق تەرىپىدىن سۇمۇرۇلۇشى سەۋەبىدىن، ئەتىياز پەسلىدە بوستانلىق سۇغا ئېھتىياجلىق بولغان ۋاقىتتا سۇ ئۇنداق يىراق جايدىن كېلىپ بولالمايدىكەن ياكى تۇرپاننىڭ ياز پەسلىدىكى قۇرغاقچىلىق مۇھىتىدا سۇنىڭ ئېقىپ كېلىشىمۇ قىيىن ئىكەن. پەقەت يامغۇر سۈيى يېتەرلىك بولۇپ، يىراقتىكى تاغدىن كەلگۈن كەلگەندە، بۇ يەرگە ئاندىن سۇ كېلىدىكەن. بۇ پەسلىلىك دەريا ئېقىنىنىڭ جەنۇبىي قىسمى بولسا يانتاق ئۆسۈپ كەتكەن بىپايان قۇم شېغىللىق تۈزلەڭلىك

ھەم يۇلغۇنلۇق قۇم بارخانلىرىدىن ئىبارەت بولۇپ، كۆچمە قۇم كۆرۈلىدىغان جايدا قۇم - بورانىنىڭ ھۇجۇمى تۈپەيلىدىن قاتتىق يەرلەردىمۇ كىچىك - كىچىك جىلغىلار پەيدا بولغان ھەمدە 1 ~ 2 فوت ئېگىزلىكتىكى ياردالڭ يەر شەكلى ھاسىل بولغان. بۇ خىل يەر شەكلى شەرقىي قىسىمدىن غەربىي قىسىمغا قاراپ كېڭەيگەن. ئەتىياز پەسلىدە تۇرپان ئويمانلىقىدا دائىم قاتتىق بوران چىقىپ، بوران شېغىللارنى ئۇچۇرتۇپ، قۇم بارخانلىرىنى ھەم شەرق تەرەپتىكى ئازگال دائىرىنى شەكىللەندۈرگەنىدى. يىراقتىكى چوڭ ھىسار خارابىلىكى تېمى بىزنىڭ تەكشۈرۈش دائىرىمىزدە ئىدى. ئۇنىڭدىن سىرت، يەنە چۆلتاغ قاپتىلىدىكى رەت - رەت چاقىناپ تۇرغان ئاق رەڭلىك تۈزكۆل بويىنى كۆرگىلى بولاتتى.

چوڭ ھىسار خارابىسى

بەشتامدىن چوڭ ھىسار خارابىلىكىگىچە بولغان ئارىلىق پەقەت 6 مىل كېلىدۇ، سۇ مەنبەسىگە خېلى يېقىن ئەتراپتا قويۇق ئوت - چۆپلەر ئۆسكەنىدى. قازغۇچىلارمۇ بۇ جايدىن خېلى ياخشى تۇرالغۇ تاپالايدىكەن، مېنىڭ تۇرپان ۋە پىچاندا يازغان ماتېرىياللىرىمدا بايان قىلىنغانىدەك، بۇ خارابە تۈرۈپ قېلىشقا ئەرزىيدىغان ياخشى ماكان ئىدى. خارابىلىكنىڭ ئەتراپىدىكى قۇملۇقنىڭ دائىرىسى كىچىك بولۇپلا قالماستىن، بەلكى ئىنتايىن ئىللىق كۆرۈنىدۇ. لېكىن ئىشنىمەنكى، بۇ يەردە چوقۇم چوڭ ئۆزگىرىشلەر يۈز بەرگەن، بولمىسا بۇ يەر تاشلىنىپ قالماس ئىدى. خۇددى 39 - رەسىمدە كۆرسىتىلگىنىدەك، بۇ خارابىلىك يەنە ئۇزۇن چاسا شەكىللىك ئىستېھكام ھەم سىرتقى ھويلا تامىنى ئۆز ئىچىگە ئالغان بولۇپ، ھويلا تامىنىڭ تۈزۈلۈشى قالايمىقان ئىدى. پۈتۈن خارابىلىك بىر تەبىئىي تۆپىلىك ئۈستىگە قۇرۇلغان، ئىمارەت ئاساسىي جەھەتتىن كېسەكتىن ياسالغان. ئۇزۇن چاسا شەكىللىك

كېسەك ئارىلاشتۇرۇلغان تاش ئىمارەت
 بۇقىرىقىغا ئوخشاش بۇزۇلغان
 كېمىر ئۆي، تەكشۈرۈلمىگەن

شمال



34 - رەسىم چوڭ ھىسار خارابىسىنىڭ تەكشىلىك خەرىتىسى

ئىستېھكامنىڭ شەرقىي شىمال بۇرجىكىدىكى (سىرتقى
 ئۇزۇنلۇقى 200 فوت، كەڭلىكى 150 فوت كېلىدۇ) ئېگىز
 تۆپىلىكتە تۇرغا ئوخشاپ كېتىدىغان چوڭ بىر ئىمارەت بار، بۇنى
 41 - رەسىمدىن كۆرگىلى بولىدۇ.

كېمىر ئۆي ۋە زەمبىرەك سۈپىسى

ماڭا تۇنجى قېتىم گەڭ تەسىر قىلغىنى، ئىستېھكامنىڭ
 كىچىكىدىكى توشقان ئۈۋىسىغا ئوخشىشىپ كېتىدىغان نۇرغۇن
 كىچىك كېمىر ئۆيلەر بىلەن زەمبىرەك سۈپىسى ئىدى (41 - ،
 42 - رەسىمگە قاراڭ)، يەنە كېلىپ سىرتقى ھويلا تېمىنىڭ
 ئىچىگىمۇ بۇ خىل ئۆيلەر ئىنتايىن زىچ جايلاشقاندى.
 بۇ خىل ئۆيلەر كۆپ جايلاردا بىر ئۆينىڭ ئۈستىگە يەنە بىر



40 - رەسىم چوڭ ھىسار خارابىسىدىكى مۇڭگۈز شەكىللىك
راۋاق، غەربتىن كۆرۈنۈشى



41 - رەسىم تۇرپاندىكى چوڭ ھىسارنىڭ غەربىي شىمال تېمىنىڭ يان تەرىپى
ۋە غەربىي بۆلۈمىدىكى كېسەر ئۆي خارابىلىكلىرى، شىمالدىن كۆرۈنۈشى

ئۆيىنى سېلىش ئارقىلىق ياسالدى، ھەممىسى تەرتىپلىك ئەمەس ئىدى، ئۆيىنىڭ تېمى ھەم ئۈستۈنۈكى قىسمىدىكى ئورۇلۇپ چۈشكەن كېسەك پارچىلىرى پاكار كىرىش ئېغىزىنى توسۇۋالغانىدى، ھەتتا ئاستىنقى قەۋەتتىكى ئۆيىنىڭ ئىچى پۈتۈنلەي كېسەك پارچىلىرى بىلەن توشۇپ كەتكەنىدى. بۇ خىل



42 - رەسىم چوڭ ھىسار خارابىسىنىڭ غەربىي جەنۇبىدىكى بۇددا قەبرىسى ۋە تۇرالغۇ خارابىسى، شىمالدىن كۆرۈنۈشى

ئۆيلەرنىڭ ئېگىزلىكى تەخمىنەن 10 ~ 16 فۇت، 6.5 ~ 8.5 كەڭلىكى 8 فۇت كېلەتتى، بىر قاراشتىلا بۇ يەرنىڭ ئىمارەتچىلىك ئالاھىدىلىكىنىڭ تۇرپاننىڭكىدىن تېخىمۇ ئۆزگىچە ئىكەنلىكىنى بىلىۋالغىلى بولاتتى. شۇنداقلا بەزى ئالاھىدىلىكى ھازىرقى يېزا - بازار ۋە شەھەرلەردە يەنىلا ساقلىنىپ قالغانلىقىنى كۆرۈۋالغىلى بولىدۇ. كېمىر (Kemer) دەپ ئاتىلىدىغان كۆتۈرۈلمە ئۆي، شۇنداقلا يەر ئاستىغا سېلىنغان ئۆيلەر كەمبەغەللەر ياكى بايلار بولسۇن، ھەممەيلەننىڭ ياقتۇرۇشىغا ئېرىشكەن. چۈنكى، ئۇلار بۇ ئۆيلەرگە تايىنىپ يازدىكى يىزغىرىم ئىسسىقتىن پاناھلانغان. كېمىر ئۆيدە ئەتىياز يەسلىدىكى قاتتىق بوراننىڭ زەربىسىدىن پاناھلانغىلى بولاتتى. كېمىر ئۆي قىش پەسلىدە ئىسسىق، راھەت بولۇپ، سوغۇقتىن ساقلانغىلى بولاتتى. تۇرپاندا ياغاچ ماتېرىيال كەمچىل بولغاچقا، كېمىر ئۆي ھەممە يەردە ئومۇملاشقان، توغراق دەرەخلىرى تەكلىماكاندىكى بوستانلىق رايونلىرىدا ئومۇميۈزلۈك بولسىمۇ، لېكىن بۇ يەردە ئۇلارنى قەتئىي كۆرگىلى بولمايتتى.

تۇرپاندىكى كېمىر ئۆي - ئىمارەتلەر
تۇرپان رايونىدا ئىلگىرى ياكى ھازىر ئىشلىتىلىۋاتقان كېمىر

ئۆيلەرنىڭ ھەممىسى ھەقىقىي مەنىدىكى ئەگمە شەكىللىك ئۆسلۈبتا ئىدى. چۈنكى، كىشىلەر كېسەكنى بوي يۆنىلىشتە ئەگمە شەكىللىك قوپۇرۇپ چىققان، شۇنداقلا تىك كېسىشكەن ھالەتتە كىرىشتۈرۈپمۇ قوپۇرۇپ چىققان. ئىسسىقلىق ساقلىنىشقا قولايلىق بۇخىل ئۆيلەر ئېنىقكى ياغاچ ماتېرىيالى تېجەش مەقسىتىدە مەركەزلەشتۈرۈلۈپ ئورۇنلاشتۇرۇلغان سىمابلىق گاز بېسىمىغا ئاساسەن ئۆلچەنگەن سانلىق مەلۇماتلاردا ئېنىقلىنىشىچە، چوڭ ھىسار ئويمانلىقىنىڭ دېڭىز يۈزىدىن 360 فۇت تۆۋەن ئىكەنلىكى مەلۇم بولغان، بۇ بەزى ياز پەسلىدە ئىنتايىن ئىسسىپ كەتكەچكە، كېمىر شەكىللىك ئۆيلەردە ئولتۇرۇش ئومۇملاشقان.

بۇددا قەسىرى خارابىسى

مېنىڭ ئالاھىدە دىققىتىمنى تارتقان توشقان ئۇۋاسىغا ئوخشايدىغان ئىمارەتلەردىن سىرت، يەنە بىر كىچىك بۇددا ئىبادەتخانىسىمۇ بار، ئۇ چاسا شەكىللىك ئىستىھكامنىڭ غەربىي جەنۇب تېمى تەرىپىگە سېلىنغان بولۇپ (39 - رەسىمدىكى 1) سىرتقى ھويلا تامدىن كىرىدىغان ئىشىككە توغرىلانغان، 42 - رەسىمنىڭ ئوڭ تەرىپىدە كۆرسىتىلگەندەك. شىمالىي تەرەپتىن غەربىي شىمالدىكى تامنى بويلاپ سېلىنغان تۇرالغۇ ئۆي خارابىلىكىنى كۆرگىلى بولىدۇ. بۇ ئىبادەتخانا كىچىك بۇددا قەسىرىنى ئۆز ئىچىگە ئالغان بولۇپ، ئىچكى قىسمىنىڭ ئۇزۇنلۇقى تەخمىنەن 8.5 فۇت، كەڭلىكى 6.5 فۇت كېلىدۇ. يەنە كەڭلىكى تەخمىنەن 3 فۇت كېلىدىغان، ئېتىۋېتىلگەن كېمىر شەكىللىك كارىدورمۇ بار. شەرقىي شىمال تەرەپىدە ئالدىنقى خانىغا ئوخشىشىپ كېتىدىغان ئىمارەت بولۇپ، ئېگىزلىكى 19 فۇت، كەڭلىكى 4 فۇت كېلىدۇ، بۇددا قەسىرى تېمىنىڭ قېلىنلىقى تەخمىنەن 3 فۇت، قالدۇقىنىڭ ئېگىزلىكى يەنىلا 4 فۇت كېلىدۇ. كارىدورنىڭ سىرتقى تېمى بەك بۇرۇلۇپ،



43 - رەسىم تۇخۇم سېرىقى رەڭلىك تام رەسىمنىڭ پارچىسى

كەتكەن بولۇپ، كېمىر ئۆگزىنىڭ ئېگىزلىكى 7 فوت ئەتراپىدىكى ئورۇندىن باشلاپ ياسالغان. بۇددا قەسىرى بىلەن ئالدىنقى خانى قېزىلغان، لېكىن پاكىز بىر تەرەپ قىلىنمىغان. مەن لۈكچۈندە ئېرىشكەن ماتېرىيالدا چۈشەندۈرۈلۈشىچە، بۇ يەرگە كەلگەن گېرمانىيە ئېكسپېدىتسىيە ئەترىتى بۇ خاراكتېرنى ئالدىراپلا تەكشۈرۈپ ئۆتۈپ كەتكەن. شەرق تەرەپتىكى كىچىك خانىنى رەتلىگەن چاغدا، رەڭلىك تام رەسىمنىڭ قالدۇقلىرى بايقالدى. ئېنىقكى، بۇ رەسىملەر تامدىن چۈشۈپ كەتكەن، بۇلارنى گېرمانىيە ئېكسپېدىتسىيە ئەترىتى تەكشۈرگەندە تاشلاپ كەتكەن ياكى كېيىن يەرلىك «بايلىق ئىزدىگۈچى»لەر قىلغانىدى.

بۇددا قەسىرىدىن تېپىلغان بىزەك يادىكارلىقلار بۇددا قەسىرى ھەم ئالدىنقى خانىنىڭ ئىچىدە بىر قەۋەت بۇزۇلمىغان لاي تام بار ئىكەن، بىز ئۇنى تەپسىلىي تازىلىغاندىن كېيىن نۇرغۇن تام رەسىملىرىگە ئېرىشتۇق. يەنە لاي ھەيكەل پارچىلىرى بولۇپ، ھەممىسى ئولتۇرغان بۇت ھەيكەللىرى ئىدى. ئېنىقكى، بۇلار ئىلگىرى بۇددانىڭ كەينىدىكى نۇر چەمبىرىكى

ئۈستىدە ئىدى. بۇددا قەسىرىنىڭ تېمىدا گەۋدىلىنىپ تۇرغان قالدۇق لاي ھەيكەل پارچىلىرى ئۈستىدىن يورۇقلۇق چۈشمەيدىغان دائىرىنىڭ ئىزىنى بايقىدۇق. ئۇنىڭدىن باشقا، ئىنتايىن چوڭ ھەيكەلنىڭ قول بارماقلىرىنىڭ قالدۇقلىرى چىقتى. مەسىلەن، 43 - رەسىمدە كۆرسىتىلگەندەك، تۇخۇم سېرىقى رەڭلىك تام رەسىملىرىنىڭ قالدۇقلىرىدا ئايرىم - ئايرىم ھالدا ئۈسۈل ئويناۋاتقان بىر كىچىك بالا ۋە بىر بۇدساتۋانىڭ بەدىنى ئىپادىلىنىپ تۇراتتى.

قاپارتما نەقىشلىك ھەيكەللەرنىڭ قالدۇق پارچىلىرى ئىچىدە بىرى ئەينەن ئويۇلغان بولۇپ، چوڭ - كىچىكلىكى ئادەم بىلىكى چوڭلۇقىدىكى مودېل بار. شەرقىي جەنۇبتىكى كىرىش ئېغىزىدا كىچىك تىپتىكى قاپارتما نەقىشلىك بۇت ھەيكىلىنى بايقىدۇق، بۇلار ئاساسەن بۇزۇۋېتىلگەن، ئېنىقكى، بۇلار تامنى بېزەشكە ئىشلىتىلگەنىدى. يەنە مەلۇم جايلاردا تام رەسىملىرىنىڭ ئىزنالىرى بار ئىكەن. خارابىلەر ئارىسىدىكى تام رەسىملىرىگە بىر قەۋەت قومۇش چاپلانغان بولۇپ، بۇنىڭدىن بۇ بۇددا قەسىرى تاشلۇۋېتىلگەندىن كېيىن يەنە قايتا ئىشلىتىلگەنلىكىنى بىلىۋالغىلى بولىدۇ. بەلكىم پادىچىلار ئىشلەتكەن بولۇشى مۇمكىن. خۇددى نىيە، كروران ۋە مىرەن خارابىلىكىرىدە يۈز بەرگەن ئىشلارغا ئوخشايدۇ. چوڭ بىر رەڭلىك رەسىم پارچىسى بولۇپ، ئۇ بۇزۇۋېتىلگەن بولسىمۇ، ئىككىلا تەرىپىدىن قويۇق



44 - رەسىم ساسان ئۈسۈلۈمىدىكى يىپەك ئوقۇلما پارچىسى

ئاق رەڭدە سىزىلغان ئۆرە تۇرغان بۇددا رەسمى ئىكەنلىكىنى پەرقلىنىدۇرگىلى بولاتتى. بۇ خىل سىزىش تېخنىكىسى تۇرپاندىكى رەسىم يادىكارلىقلىرىدا كۆپ ئۇچرايدۇ. 44 - رەسىمدىكى يىپەك بۇيۇملارنىڭ قالدۇق پارچىلىرىدىكى يۇمىلاق چوڭ گۈل نۇسخىسى ساسان ئۇسلۇبىنى ئېنىق چۈشەندۈرۈپ بېرىدۇ.

قەدىمكى ئۇيغۇر يېزىقىدىكى ۋەسىقە پارچىسى تەكىتلەپ قويۇشقا ئەرزىيدىغىنى شۇكى، ئىككى پارچە رەڭلىك لاي پارچىلىرىنىڭ ئەتراپىدا ئىنتايىن غۇۋا كۆرۈنىدىغان قەدىمكى ئۇيغۇر يېزىقىدىكى بېغىشلىمىلاردىن سىرت، يەنە بىرنەچچە پارچە قەدىمكى ئۇيغۇر يېزىقىدىكى ۋەسىقە پارچىسى بار ئىدى. ئۇنىڭدىن باشقا قەدىمكى ئۇيغۇر يېزىقىدىكى بىر جىلد نومىنىڭ كېيىنكى قىسمىنىڭ پارچىلىرى بىلەن ئىككى پارچە خەنزۇ يېزىقىدىكى ۋەسىقە پارچىسىنى بايقىدۇق. بۇ يادىكارلىقلار بۇددا قەسىرىنىڭ ئۇيغۇرلار دەۋرىدە داۋاملىق ئىشلىتىلگەنلىكىنى چۈشەندۈرۈپ بېرەتتى، شۇنداقلا بۇلارنىڭ ئىچىدىكى نەقىش بېزەكلەر ئۇنىڭ بۇ دەۋردىكى بۈيۈك ئىجادىيەتكە مەنسۇپلۇقىنى ئىپادىلەپ تۇراتتى. بىز بۇ ئۆيدىكى ئەخەتلەرنى تازىلىغاندىن كېيىن، ئۇنىڭ غەربىي جەنۇبتىكى ھويلا تېمىغا تۇتىشىدىغانلىقى ئېنىقلاندى. دېمەك، ئىستېھكامنىڭ (41 - رەسىمگە قاراڭ) غەربىي بۇرجىكى ئەتراپىدا ئېرىشكەن نەتىجە بىلەن بىز يۇقىرىدا بايان قىلغان يەكۈن ئوخشاش بولدى. بۇ ئۆينىڭ تورۇسى خېلى بۇرۇنلا بۇزۇۋېتىلگەن بولۇپ، كېيىن ئەخەلتخانا ئورنىدا ئىشلىتىلگەن، بۇ بىز مىرەن ئىستېھكامىدا كۆرگەن ئەھۋال بىلەن ئوخشاش ئىدى.

ئەخەلتە دۆۋىسىدىن تېپىلغان قەدىمكى ئۇيغۇر يېزىقىدىكى ۋەسىقىلەر سامان ۋە ئەخەتلەرنىڭ ئارىسىدىن 18 پارچە قەدىمكى ئۇيغۇر

يېزىقىدىكى ۋەسىقە پارچىسى تېپىلدى. چالا - بۇلا يېزىلغان قەلەم ئىزناسى ۋە ئۇنىڭ ئىچىدىكى بىر - ئىككى پارچە ۋەسىقە ئۈستىگە بېسىلغان قىزىل رەڭلىك تامغىدىن ئۇلارنىڭ خەت - چەك ياكى ھۆججەت ئىكەنلىكىگە ھۆكۈم قىلىشقا بولاتتى. باشقا جايلارنى رەتلىگەندە ھېچقانداق نەرسىگە ئېرىشەلمىدۇق.

دەسلەپكى دەۋرلەردىكى دېھقانلارنىڭ تۇرالغۇلىرى

چوڭ ھىسار ئەتراپىدىكى سېرىق توپىلىق يەر ئىنتايىن مۇنبەت بولۇپ، شورلۇق ئەمەس ئىدى، لېكىن كۆلنىڭ شىمالىي قىسمىدىكى نۇرغۇن يەرلەر ھازىر شورلىشىپ كەتكەچكە، سۇغا ئېھتىياجلىق ئىدى. ھازىرقىغا ئوخشاش لۈكچۈننىڭ پەسىللىك دەرياسىنىڭ 4 مىل يىراقلىقتىكى خارابىلىككىچە ئېقىپ بارغانلىقىغا قاراپ، چوڭ ھىسارنىڭ ئۇيغۇرلار دەۋرىدە ياكى ئۇنىڭدىنمۇ ئىلگىرىكى ۋاقىتلاردا چوقۇم دېھقانچىلىق رايونى ئىكەنلىكىنى ھەمدە يېتەرلىك سۇ مەنبەسى بولغانلىقىنى، كېيىن قۇرغاقچىلىق تۈپەيلىدىن يەر يۈزىدە ئۆزگىرىش پەيدا بولغانلىقىنى مۆلچەرلىمىدۇق.


كىچىك ھىساردىكى بۇددا قەبرىسى خارابىسى

مەن چوڭ ھىساردىكى قارارگاھتىن «كىچىك قەلئە» دەپ ئاتا تىلىدىغان ئەھمىيەتلىك كىچىك بۇددا قەبرىسىنى ئىنچىكىلىك بىلەن كۆزەتتىم ۋە تازىلىدىم. شۇنىڭ بىلەن، بۇ خىزمەت ئاتا-خىرلاشتى. كىچىك ھىسار چوڭ ھىسارنىڭ شەرقىي شىمالىدىكى 2 مىلدىن ئارتۇق يەرگە جايلاشقان بولۇپ، دائىرىسى تېرىلغۇ يەرگىچە كېڭەيگەن ھەمدە يەر يۈزى شامالدا ئېغىر دەرىجىدە يالدا-نىش تۈپەيلىدىن تارىيىپ كەتكەنىدى. بۇ يەردىكى مۇنبەت سېرىق تۇپراق ۋە شامالدا ياللىنىشتىن شەكىللەنگەن جىلغا شەرتتىن غەربكە قاراپ كېڭەيگەنىدى، بەزى جايلاردىكى جىلغىنىڭ چوڭقۇرلۇقى 5 ~ 8 فوتقا يېتەتتى. خارابىلىككە يېتىپ بېرىشتىن ئاۋۋال

قۇمىنىڭ كۆچۈپ 8 ~ 10 فۇت ئېگىزلىكتىكى قۇم بارخانلىرىنى شەكىللەندۈرگەنلىكىنى كۆردۈق. بەلكىم مۇشۇ قۇم بارخانلىرىدا نىڭ ياردىمىدە ئىككى تەرەپتىكى بۇددا قەسىرى خارابىلىكىنىڭ ئاساسلىق ئالاھىدىلىكى ساقلىنىپ قالغان بولسا كېرەك. 45 - رەسىمدە كۆرسىتىلگەندەك، خارابە ئىزى كىچىك تىپتىكى نۇر - غۇن مۇنارىنى ھەمدە ئۇنىڭغا تۇتاش كەتكەن ئۆگزىسى گۈمبەزىدە - مان كىچىك بۇددا قەسىرلىرىنى ئۆز ئىچىگە ئالغانىدى. ئەتراپتا يەنە ئېغىر بۇزغۇنچىلىققا ئۇچرىغان كىچىك بىر ئىمارەتنىڭ خارابىلىكى بولۇپ، ئۇ بەلكىم ئىبادەتخانىغا ئىشلىتىلىش ئۈچۈن سېلىنغان بولسا كېرەك.

تاتى شەكلىدىكى رايون

بۇ خارابىلىك غەربىي شىمالدىن شەرقىي جەنۇبقىچە بولغان 120 يارد يەرنى ئىگىلىگەن بولۇپ، بۇ يۆنىلىشتىكى ئارىلىق ئەڭ ئۇزۇن ئىدى. بۇ رايوننىڭ يەر شەكلى تاتى شەكىللىك بولۇپ، بۇ يەر يۆزىنىڭ شامالدا يالىنىشىدىن بولغانىدى. ھەممىلا يەردە كىچىك ساپال پارچىلىرى ۋە ئۇششاق سۆڭەك پارچىلىرىنى



45 - رەسىم كىچىك ھىسار خارابىسى III - I ، جەنۇبتىن كۆرۈنۈشى

كۆرگىلى بولاتتى، ئۇلارنىڭ كۆپىنچىسى ئادەم سۆڭىكى ئىدى. بارلىق ئىمارەت خارابىلىكى شامالدا يالسىنىش تۈپەيلىدىن شەكىللەنگەن تۆپىلىككە جايلاشقانىدى. بۇ تۆپىلىك ئەتراپتىكى باشقا يېقىن يەرلەردىن 4 - 5 فۇت ئېگىز ئىدى. بۇنىڭ شەرقى قىسمىدا ياكى خارابىلىكلەردىكى بىرقەدەر ياخشى ساقلانغان يەرلەردە، قۇم دۆۋىلىرى يىغىلىپ ئون نەچچە فۇت كېلىدىغان قۇم بارخانلىرىنى شەكىللەندۈرگەنىدى. مەسىلەن، 45 - ، 46 - رەسىمدە كۆرسىتىلگەندەك. ئىمارەت خارابىسىگە ئىشلىتىلگەن كېسەكلەر مۇستەھكەم بولۇپ، چوڭ - كىچىكلىكى ئاساسەن $18 \times 8 \sim 9$ دىيۈم، 4×4.5 دىيۈمغىچە بولۇپ، چوڭ مىسار خارابىلىكىدە بايقالغانغا ئوخشاش ئىدى. تام ئىنتايىن رەتلىك قوپۇرۇلغان بولۇپ، بارلىق كېسەكلەر تەكشى قىلىپ توغرىسىغا ياتتۇرۇلغان، ئۇزۇن - قىسقىلىقى كىرىشتۈرۈلۈپ سىرتقا قارىما قوپۇرۇلغان. ئىمارەتلەرنىڭ ئالاھىدىلىكلىرىدىن قارىغاندا، ئۇلارنىڭ مەنبەسى ئاساسەن ئوخشاش.

مۇنار، ئەگمە تۇرۇسلۇق بۇددا قەسىرى |

خارابىلىكتىكى ئەڭ چوڭ بىرىكىمە ئىمارەت غەربىي قىسمىدا، يەنى رەسىمدىكى | دە كۆرسىتىلگەن خارابىلىك بولۇپ، ئۇ شىمالىي تەرەپتىكى بىرقەدەر ياخشى ساقلانغان بىر مۇنار، بىر بۇددا قەسىرى ۋە ئەگمە شەكىللىك ئالدىنقى خانىسى ئۆز ئىچىگە ئالغان (46 - رەسىمگە قاراڭ). جەنۇبقا قارايدىغان بولساق، ئېگىزلىكى 47 فۇت، كەڭلىكى 23 فۇت كېلىدىغان چوڭ زال ياكى ھويلا - قورۇ بولۇپ، ئۇنىڭ ئۆگزىسى باغاجتىن ياسالغان بولۇشى مۇمكىن. غەرب تەرەپتىكى تامدا كىچىك ئەگمە شەكىللىك ئويۇق بار بولۇپ، ئۇنىڭ ئېمىگە ئىشلىتىلدىغانلىقى ئېنىق ئەمەس. غەربىي جەنۇب تەرەپ بىلەن تۇتۇشىپ كەتكەن، ئېغىر دەرىجىدە ۋەيران بولغان بىر رەت ئۆيلەر رايونى نۇرغۇن بولۇشى مۇمكىن. شىمالىي تەرەپتىكى مۇنار 24 كىۋادرات فۇت



46 - رەسىم كىچىك ھىساردىكى قەدىمىي مۇنار ۋە ئىلاھىي قەسىر،
 شەرقتىن كۆرۈنۈشى

كېلىدىغان ئېگىزلىككە سېلىنغان بولۇپ، ئېگىزلىكى 5 فوت كېلەتتى، ئېگىزلىكنىڭ يېرىمىنى قۇم بېسىۋالغانىدى. ئۇنىڭ ئۈستىدە يەنە بىر يۇمىلاق ئېگىزلىك بولۇپ، دىئامېتىرى 15 فوت، ئېگىزلىكى 4 فوت 6 دىيۈم كېلەتتى. بۇ جايدا يەنە مۇنار شەكىللىك ئىمارەتلەرمۇ بار بولۇپ، ئېگىزلىكى 10 فوت كېلەتتى. ئۇ 3 - قەۋەتكە ۋەكىللىك قىلىدۇ، ئۇنىڭ ئۈستى بارا - بارا ئېگىزلەپ، قەۋەتلەرگە بۆلۈنگەن ۋە مۇنار ياسالغان. بۇ مۇنارلارنىڭ ئۇلىنىڭ لايىھەلىنىشى بىلەن راۋاق مۇنارنىڭ ئۇلى پۈتۈنلەي ئوخشاش. بۇ مۇنارلار كىرىپىست شەكلىدە بولۇپ، تۆت بۇلۇڭ شەكلىدىكى پەشتاقنىڭ پۈتۈن گەۋدىسىگە 20 بۇلۇڭ چىقىرىلغان، نېلۇپەر گۈلى يوپۇرمىقى شەكىللىك قاپارتما بەقىشنىڭ تەخمىنەن 1 فوت كېلىدىغان يۇمىلاق بىر تەگلىكى بار ئىدى، ئۇنىڭ ئۈستىدە سىلىندىر شەكىللىك، ئەگمە تورۇسلۇق مۇنار بار بولۇپ، ئۈستۈنكى قىسمى كەمتۈك ئىدى،

مۇنارنىڭ ئومۇمىي ئېگىزلىكى ئەخمىنەن 24 فۇت كېلەتتى.

مۇنار 1 نىڭ ئىچكى قۇرۇلمىسى

ئۈچىنچى قەۋەتنىڭ شەرق تەرىپىدە بىر تۈشۈك بولۇپ، بۇ بايلىق قازغۇچىلارنىڭ مۇناردا ھېچنەمە قويماي ئېلىپ كەتكەنلىكىنى چۈشەندۈرۈپ بېرەتتى. مۇنارنىڭ ئالاھىدىلىكى ئىنتايىن قىزىقارلىق بولۇپ، شەكلى كىچىك خانىغا ئوخشايتتى. ئىچكى خانىنىڭ كۆلىمى 3.5 كىۋادرات فۇت بولۇپ، يۇمىلاق ئۇل ئۈستىگە سېلىنغان. بۇ سىرلىق خانىنىڭ ئەسلىدە كەڭلىكى 2 فۇت كېلىدىغان كىرىپ - چىقىش ئېغىزى بار ئىدى. بۇ خانىنىڭ ئىچىدىكى ئوغرىلار تەشكەن تۈشۈكنىڭ ئۈستىدىكى جايدا لاي بىلەن سۇۋالغان ئەگمە شەكىللىك تۇرۇسلا قالغانىدى. بۇ خانىنىڭ ئىشىكى ياكى دېرىزىسى ئەسلىدە 3 فۇت بولۇپ، كېيىن «بايلىق قازغۇچى»لار تەرىپىدىن كولىنىپ، چوڭقۇرلۇقى 6 فۇتقا يەتكەن. ئوغرىلار تەشكەن تۈشۈكنىڭ تەسىرى تۈپەيلى، ئىلگىرىكى ئىشىكنىڭ كېيىن مەلۇم خىل ئۆسۈلدا ئېتىۋېتىلگەن ياكى ئېتىۋېتىلمىگەنلىكىنى جەزملەشتۈرەلمىدىم. «ئىشىك ئاساسەن ۋاقىتلىق خاھىشنى نەزىر - چىراغ بۇيۇملىرىنىڭ بىخەتەر تۇرغان - تۇرمىغانلىقىنى قەرەللىك تەكشۈرۈشتە ئىشلىتىلگەن. مېنىڭ بۇ يەردە تولۇقلاپ ئىزاھلايدىغىنىم شۇكى، III گۇرۇپپا مۇنارنىڭ كۆلەم جەھەتتە كىچىكرەكلىكىنى ھېسابقا ئالمىغاندا، باشقا ئالاھىدىلىكلىرى يۇقىرىدا بايان قىلىنغان مۇنار بىلەن ئوخشاش ئىدى. ئۇنىڭدا يەنە كۆلىمى 3.5 كىۋادرات فۇت كېلىدىغان ئىچكى خانى بار بولۇپ، شەرقىي قىسمى ئېغىر دەرىجىدە بۇزۇۋېتىلگەنلىكتىن، ئىلگىرىكى ئىشىكنىڭ ئورنىنى يەرق ئەتكىلى بولىدى. ئوغرىلار مۇنار I خارابىلىكىنىڭ شەرقىي قىسمىدىن ئىچكى خانىغا تۇتىشىدىغان تۈشۈك تېشىپلا قالماي، شىمال تەرەپتىن يۇمىلاق مۇنار ئولىغا قارىتىپ بىر تۈشۈك تەشكەن.

بۇددا قەسىرى ۱۰۷ | نىڭ ئىچىدىكى تام رەسىمى

بۇددا قەسىرى I دىكى كىچىك قەسىر V جەنۇبىي قىسمىدىكى بىر بۇددا قەسىرىگە يېقىن جايلاشقان بولۇپ، ئىچكى قىسمىنىڭ كۆلىمى 8 فۇت، 4 دىيۇم كىۋادرات كېلىدۇ. ئىچكى قىسمىدىكى يەر يۈزىگە قېلىنلىقى 2 فۇت كېلىدىغان شېغىل ۋە لاي پارچىلىرى ياتقۇزۇلغان بولۇپ، ئۇ ئېنىقكى، ئوغرىلانمىغان. ئىس - تۈتەك تۈپەيلى قارىداپ كەتكەن تام - تورۇس ۋە قالدۇق تامدىكى قالايمىقان سىزىقلاردىن كىشىلەرنىڭ بۇددا قەسىرىنىڭ بېزىلىشىدىن ئانچە رازى ئەمەسلىكىنى بىلىۋالغىلى بولاتتى. گۈمبەز ئۈستىدىكى شار شەكىللىك تورۇستا پەقەتلا تام رەسىملىرىنىڭ قالدۇقلىرى ساقلىنىپ قالغان بولۇپ، ئۇنىڭدا بىر رەت كىچىك بۇت ھەيكەللىرى تەسۋىرلەنگەنىدى. شەرقىي ۋە غەربىي تامنىڭ تۆۋەن تەرىپىدىكى ئاسراش قەۋىتىنىڭ تۆۋەن تەرىپىدە بىر قىسىم تام رەسىملىرىنىڭ پارچىلىرى بار ئىدى، ئۇلارنىڭ رەڭلىرى يەنىلا كۆركەم ئىدى، شەرقىي جەنۇبىي بۇلۇڭ ئەتراپىدىكى سەپەرگە ئاتلىنىش مەزمۇن قىلىنغان رەسىمنى پەرقلەندۈرگىلى بولىدۇ. ئۇنىڭدا تامامەن ئوخشىمايدىغان ئىككى ئات، ئات ئۈستىدىكى چەۋەندازلار غايىب بولغان، ئۇنىڭ كەينىدىكى كىشى ئەگىشىپ ماڭغان، ئوتتۇرىدىكى ئات چۆچۈپ كەتكەنلىكتىن ئىككى پۈتىنى ئېگىز كۆتۈرگەن، ئۇنىڭ كەينىدىكى ئەگىشىپ ماڭغان كىشى قوڭۇر رەڭلىك ھايۋاننى، يەنى قاپلان ياكى بۆكەن كۆتۈرۈۋالغان كۆرۈنۈش ئەكس ئەتتۈرۈلگەن. غەربىي تامدىكى رەسىم مۇ ئېغىر دەرىجىدە بۇزۇۋېتىلگەن، سويۇۋېتىلگەن ئەۋرىشكە قالدۇقى تېگى قىزىل، ئۈستى باشقا رەڭدە سىزىلغان رەسىم پارچىلىرى بولۇپ، رەڭگى ئىمتايىن كۆركەم ئىدى. بۇددا قەسىرىنىڭ شىمالىي تەرىپىدا چوڭ بىر پارچە رەڭلىك سىزما ساقلانغان بولۇپ، ئىلگىرىكى قاپارتما نەقىشلىك ھەيكەلنىڭ ئورنى بولسا كېرەك، ئۇنىڭ كۆك

تەرىپىدىكى ئېلۇپەر تەگلىك ئۈستىدە، ئېسىل كىيىنگەن بىر كىشىنىڭ ئاستىنى بەدىنىنىڭ كۆرۈنۈشى بار ئىدى. بۇددا قەسىرى ۋە ئالدىنقى قەسىرنىڭ ئىچىدىن قاپارتما نەقىشلىك ھەيكەل پارچىلىرىنى بايقىغاندىن سىرت، يەنە كىچىك بۇت مۇنارىنىڭ مودېلى بىلەن قاپارتما نەقىشلىك بۇت ھەيكەل تاپتۇق، ئۇلار ئاساسەن لايدىن ياسالغان بولۇپ، ئېتىقى تىۋىنغۇچىنىڭ ھەيكىلى ئىدى. بۇددا قەسىرىنى تازىلىغاندا قەغەز پارچىلىرىنى بايقىدۇق، ئۇلار خەنزۇچە بۇددا نوملىرىنىڭ قالدۇق پارچىسى ئىدى.

ئەگمە تورۇسلۇق بۇددا قەسىرى i، III دىن قېزىۋېلىنغان يادىكارلىقلار ئالدىدا بايان قىلىنغان بۇددا مۇنارى ۋە بۇددا قەسىرىنىڭ شەرقىي جەنۇب قىسمىدىكى شامالدا يالىنىش ئېغىر بولغان ئىمارەت II نىڭ ئىچىدە، يەنى 45 - رەسىمنىڭ ئاستىنى قىسمىدا كۆرسىتىلگەندەك، تامنىڭ ئاساسى قىسمىدىن باشقا جايلاردىن، يەنە ئاز مىقداردىكى يادىكارلىقلارنى قېزىپ چىقتۇق. ئەمما، ئۇنىڭ جەنۇبىي قىسمىدىكى 50 فوت كېلىدىغان ئورۇندىكى بىر كىچىك ئىبادەتخانا III بىرقەدەر ياخشى ساقلانغان. ئۇنىڭ ئىچىدىن نۇرغۇنلىغان ئەھمىيەتلىك يادىكارلىقلارنى قېزىپ چىقتۇق. ئەگمە تورۇسلۇق بۇددا قەسىرى i نىڭ كۆلىمى تەخمىنەن 7 فوت، 2 دىيۇم كىۋادرات بولۇپ، بۇ يەردە ئېنىقلىكى چارۋىچىلار ياكى باشقا كىشىلەر ئۇزۇن مۇددەت ئولتۇراقلاشقان، ئۇنىڭ ئىچىدە ساقلنىپ قالغان قالدۇق تام رەسىملىرى ئىنتايىن ئاز ئىدى، ئەمما، شەرقىي شىمال بىلەن تۇتىشىدىغان، لاي - كېسەكلەر بىلەن تولغان كارىدوردىن ئۈچ پارچە كاناپقا سىزىلغان رەسىمنى بايقىدۇق. رەسىمدىكى مىڭ قوللۇق بۇتنىڭ ئۈستىدە قاتار تىزىلغان كىچىك بۇتلار بار ئىدى. كاناپتىكى رەسىمنىڭ بويىقىلىرى ئۆڭۈپ كەتكەن بولسىمۇ، لېكىن ئۇ ھەقىقەتەن بىر ئېسىل سەنئەت بۇيۇمى

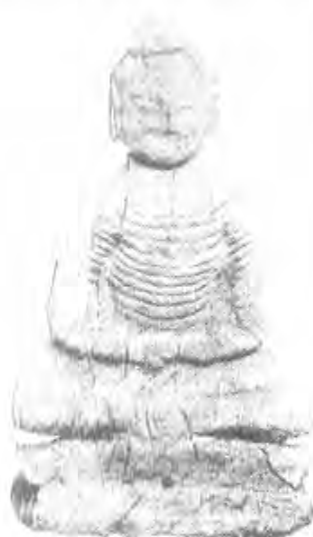
ئىدى. ئۇنىڭ ئۆزگەرتىلگەن ئىزنالىرىدىن قارىغاندا، بۇ رەسىم خېلى بۇرۇن سىزىلىپ، كېيىن بۇ جايعا سەدىقە قىلىنغان بولۇشى مۇمكىن. شىمالىي قىسىمدىكى بۇددا مۇنارى بىلەن ئوتتۇرىدىن يەنە بىر بۇد قەسىرىدىن نۇرغۇن نەپىس ياسالغان قاپارتما ھەيكەلنىڭ پارچىلىرىنى بايقىدۇق. ئوتتۇرىدىكى بۇددا ھەيكەلنىڭ ئۇلىغا يېقىن بولغان ھەربىر بۇلۇڭدىكى نېپىز بىر قەۋەت قۇمنىڭ ئاستىدىن نۇرغۇن تام رەسىملىرىنىڭ ئالدىنقى پارچىلىرىنى بايقىدۇق، ئۇنىڭ كۆپىنچىسى ئالتۇن رەڭدە ئىدى. بۇ جايدىن بىز يەنە خەنزۇ يېزىقىدىكى نەچچە پارچە بۇددا ئوملىرىنىڭ قالدۇق پارچىلىرىنى ۋە يېنىغا قەدىمكى ئۇيغۇر يېزىقىدا ئىزاھ بېرىلگەن ئوتتۇرا ئاسىيا بىراخىمى يېزىقىدىكى قالدۇق پارچىلارنىمۇ بايقىدۇق.

مۇنار III نىڭ ھويلا تېمى ئىچىدىكى يادىكارلىقلار

مۇنارنىڭ ئەتراپىغا ئىلگىرى كىچىك ھويلا تېمى سېلىنغان، ھويلا تامنىڭ كۆپ قىسمى شامالدا يالىنىش سەۋەبىدىن تامامەن بۇزۇلۇپ كەتكەنىدى. مۇنار III نىڭ ئەتراپىدىكى قۇمىسىمان لانتىغا نەچچە قەۋەت تام سۇۋىقى كۆمۈلۈپ كەتكەنىدى، ئۇنىڭ ئىچىدىن يەنە، ئولتۇرغان ياغاچ بۇددا ھەيكىلىنى قېزىپ چىقتۇق (47 - رەسىمگە قاراڭ). ياغاچ بۇددا ھەيكەلنىڭ دۈمبىسىدىكى ياغاچ مىخ قالدۇقلىرى ئۇنىڭ ئىلگىرى مۇنارنىڭ ئۇلىغا مۇقىملاشتۇرۇلغانلىقىنى چۈشەندۈرۈپ بېرەتتى. بۇ ئۇنىڭ قېزىپ چىقىرىلغان ئورنى بىلەن ئىنتايىن ماس كېلەتتى، ئۇ يەر يۈزىدىن تەخمىنەن 2.5 فۇت كېلىدىغان ئورۇندىن قېزىۋېلىندى. مۇنار ئۇلىنىڭ جەنۇبىي تەرىپىنىڭ ئاستىدىن يەنە نەچچە يۈز پارچە قەدىمكى ئۇيغۇر يېزىقىدىكى ۋەسىقىلەرنىڭ قالدۇق پارچىلىرى قېزىۋېلىندى. ئۇنىڭ ئۈستىدە قىزىل رەڭلىك تامغىنىڭ ئىزناسى بولۇپ، قەستەن يىرتىۋېتىلگەنلىكى ئېنىق ئىدى، لېكىن بۇ ئەندىرە ئىبادەتخانىسىدىن تېپىلغانغا

ئوخشاشمۇ ياكى ئوخشاش ئەمەسمۇ، ئۇنى بۇ جايغا سەدىقە قىلغانمۇ ياكى ئۇ ئاشۇ نادان ئادەملەر تەرىپىدىن بۇزۇۋېتىلگەنمۇ؟ دېگەنلەر ئېنىق ئەمەس. تىلغا ئېلىشقا ئەرزىيدىغىنى شۇكى، خارابىلىكتە يەنە كىچىك بىر بۇتخانىمۇ بار بولۇپ، ئۇنىڭ ئىچىدە ئېغىر دەرىجىدە بۇزۇۋېتىلگەن مۇنارمۇ بار ئىدى، ئۇ مەركىزىي خارابىلىك ii نىڭ شەرقىي شىمالىدىكى 30 يارد كېلىدىغان ئورۇنغا جايلاشقان (45 - رەسىمنىڭ ئوڭ تەرىپىگە قاراڭ) بۇ مۇنارنىڭ ئاستىدىكى ئىككى قەۋەت قىسمىلا ساقلىنىپ قالغان، باشقا قىسمىنى «بايلىق ئىزدىگۈچى»لەر قېزىش جەريانىدا بۇزۇۋەتكەن. كېسەك بىلەن تىندۇرۇۋېتىلگەن بۇتخانىنىڭ ئىچىدىن قاپارتما نەقىشلىك ھەيكەلنىڭ پارچىلىرىنى قېزىپ چىقتۇق، ئۇنىڭ ئىچىدىكى بەزىلىرى ئادەم چوڭلۇقىدىكى قاپارتما نەقىشلىك ھەيكەلنىڭ پارچىلىرى ئىدى. ئۇنىڭدىن سىرت، يەنە بىرنەچچە پارچە رەڭلىك

تام رەسىمنىڭ پارچىلىرى، ئىككى پارچە قەدىمكى ئۇيغۇر يېزىقىدىكى ۋەسىقە پارچىسى ۋە كىچىك بىر پارچە مۇكەممەل ساقلانغان تىبەت يېزىقىدىكى ۋەسىقە پارچىسىنىمۇ قېزىپ چىقتۇق. مۇنارنىڭ ئەتراپىدىكى كېسەل دۆۋىسى ئارىسىدىن كۆپ مىقداردىكى تىبەت يېزىقى ۋە قەدىمكى ئۇيغۇر يېزىقىدىكى ۋەسىقىلەرنىڭ پارچىلىرىنىمۇ قېزىپ چىقتۇق.



كىچىك ھىسار خارابىسىنىڭ ئورنى كىچىك ھىساردىن تېپىلغان قەدىمكى ئۇيغۇر يېزىقىدىكى

47 - رەسىم ئولتۇرغان ياغاچ بۇددا

ۋەسىقىلەر بۇ خارابىلىكنىڭ ئۇيغۇرلار دەۋرىدە بۇددا دىنىنىڭ مۇقەددەس جايى ئىكەنلىكىنى، شۇنداقلا ئۇنىڭ ئىزچىل تۈردە بۇددا دىنى ئىبادەتخانىسى قىلىنغانلىقىنى چۈشەندۈرۈپ بېرىدۇ. چوڭ ھىسارنىڭ رولى بۇ جاي ئىگىلىگەنگە قەدەر ئۆزگەرمىگەن. شاھرۇخنىڭ ئەلچىسى بۇ جايغا كەلگەنگە قەدەر، تۇرپاننىڭ كۆپ قىسىم جايلىرىدىكى كىشىلەر يەنىلا بۇددا دىنىغا ئېتىقاد قىلغان، باشقا جايلارنىڭ يەرلىك ئېتىقاد تەجرىبىلىرىنى بىرلەشتۈرگەندە، شۇ يەرنىڭ ئېتىقادى بىلەن خارابىلىكى زىچ باغلىنىشقا ئىگە بولغان ئىدى، ئۇنداق بولمىغان بولسا، ئۇ تاشلىنىپ قالغان بولاتتى. لېكىن، بۇ بۇتخانا خارابىلىكىگە ئاۋاپ قىلغىلى كەلگەن ئەڭ ئاخىرقى تەقۋادار ئېتىقادچىنىڭ قاچان كەلگەنلىكىنى جەزملەشتۈرۈش ئىنتايىن قىيىن ئىدى. مەن ئەتراپتىن ھېچقانداق ئولتۇراق جاي خارابىلىكىنىڭ ئىزىنى تاپالمىدىم. بۇ يەردە تۇرغان ۋاقىتنىڭ بىر قەدەر قىسلىقى تۈپەيلىدىن تۈپەيلىك نەزىرىدىن چۈشۈپ قالغانىدى. لۈكچۈندىن سىڭگىمگە بارىدىغان يول خارابىلىكىنىڭ شەرقىي قىسمىدىن ئۆتدۇ. بۇ بەلكى بۇتخانىنىڭ ئۆزئارا ئايرىلغانلىقىنىڭ سەۋەبىنى چۈشەندۈرۈپ بېرىشى مۇمكىن.

تۇرپان خارابىلىكىنى زىيارەت قىلىش

11 - ئاينىڭ 18 - كۈنى بەشتامدىن ئايرىلغاندىن كېيىن، شىمالغا قاراپ مېڭىپ، ئاخىر ئۈزۈمى بىلەن داڭلىق كىچىك بازار - تۇيۇققا يېتىپ باردىم. تۇيۇقنىڭ ئۈستى تەرىپىدىكى مەنزىرىسى ئىنتايىن گۈزەل تار سايدا قاتار كەتكەن بۇددا ئىبادەتخانىسى ۋە ئۆڭكۈر بار ئىكەن (48 - رەسىمگە قاراڭ). مەن بۇلارنى تەكشۈرۈش ئارقىلىق تۇرپان رايونىدىكى قەدىمكى خارابىلىكلەر بىلەن تېزلا تونۇشۇپ چىقتىم. بۇنىڭ ئىچىدە قاراغوجا ۋە ئىدىقۇت قەدىمىي شەھىرىنى زىيارەت قىلدىم. ئۇ تاڭ سۇلالىسى ۋە ئۇيغۇرلار دەۋرىدىكى تۇرپاننىڭ مەركىزىي

شەھىرى بولۇپ، كىشىدە ئىنتايىن چوڭقۇر تەسىر قالدۇراتتى (49 -، 50 - رەسىمگە قاراڭ). مۇرتۇق ۋە سىڭگىمنىڭ تۆۋەن تەرىپىدىكى جىلغىغا بىر قاتار مۇھىم بۇددا ئىبادەتخانىسى ۋە مىڭئۆي ئىبادەتخانىسى جايلاشقان بولۇپ، بېزەكلىك مىڭئۆيدە نەپىس تام رەسىملىرى بار ئىكەن. كېيىن يەنە بىز تۇرپان بازىرىدىن بويۇقنىڭ شەرقىي قىسىم تاغ باغرىدىكى كىچىك خارابىلىكنى بويلاپ ماڭدۇق. 1914 -، 1915 - يىللىرى بۇ يەردە تۇرۇپ قېلىشىم، يۇقىرىقى خارابىلىكلەرنى تېخىمۇ ياخشى چۈشىنىشىمگە سەۋەب بولدى.

يارغول قەدىمىي شەھىرى

غەربىي قۇرۇقتاغقا بېرىپ گېئولوگىيەلىك تەكشۈرۈش ئۈچۈن قاتناش قوراللىرىنى تەييارلاش مەقسىتىدە، تۇرپاندا بىر ھەپتە تۇرۇپ قالدۇم. مەن ۋاقىت چىقىرىپ يارغول قەدىمىي شەھەر خارابىلىكىنى زىيارەت قىلدىم. بۇ جاي تاڭ سۇلالىسى دەۋرىگىچە تۇرپاننىڭ مەركىزىي شەھىرى بولغانىدى. ئۇ ئۆزگىچە جۇغراپىيەلىك ئورۇنغا ئىگە بولۇپ، ئىككى قاتار چوڭقۇر يار - جىلغا ئارىسىغا جايلاشقان. شۇ سەۋەبتىن ھازىرقى «يارغول» دېگەن نام كېلىپ چىققان. بۇ نامنىڭ يېرىمى تۈركچە، يېرىمى موڭغۇلچە ئىدى. قەدىمكى خەنزۇ تىلىدا «ئۇ ئۆزئارا كېسىشكەن (ياكى ئۇچراشقان) دەريا» دېگەن مەنىدە چۈشەندۈرۈلگەن، بۇلارنى بەلكىم كۆپچىلىك ئىنتايىن ياخشى بىلىشى مۇمكىن. شۇ سەۋەبتىن مەن بۇ توغرىسىدا ئارتۇق چۈشەنچە بەرمىدىم. 51 - رەسىمنىڭ ئۈستۈنكى تەرىپىدىكىسى دەل مۇشۇ خارابىلىك بولۇپ، بۇ خارابىلىكنىڭ تۇرپان بازىرىدىكى ئورنىنى چۈشەندۈرۈشكە پايدىلىق، ئۇ تار كەلگەن، ئارالغا ئوخشىشىپ كېتىدىغان ئېگىزلىكنىڭ جەنۇبىي يېرىمىغا جايلاشقان. بۇ شەھەر ئورۇنلاشتۇرۇلۇشى ئالاھىدە بولغان سىرتقى ئالاھىدىلىككە ئىگە، شۇنداقلا، ئۇ غايەت زور خارابىلىكنى ئوخشىمىغان قىسىملارغا بۆلۈۋەتكەن. بۇ خارابىلىكنىڭ پۈتۈن



48 - رەسىم تۇيۇق جىلغىسىنىڭ ئاستىدىكى غارلار ۋە ئۇنىڭدىكى ئۆزگىرىش، شەرقتىن جەنۇبقا نەزەر



49 - رەسىم تۇرپان ئىدىقۇت خارابىسىدىكى پەلەمپەيسىمان بۇددا قەبرىسى خارابىسى، شەرقتىن جەنۇبقا نەزەر



50 - رەسىم ئىدىقۇت شەھىرى خارابىسىدىكى «قاغان ئوردا قەبرى» نىڭ ئىزناسى شەرقتىن جەنۇبقا نەزەر

كۆرۈنۈشلۈك رەسىمى (38 - ، 52 - ، 53 - رەسىمگە قارالغۇ) دە، ئاساسلىقى يولنىڭ ئىككى تەرىپىدىكى شەھەرنىڭ مەركىزىي قىسمى ئەكس ئەتتۈرۈلگەن بولۇپ، بۇ بىزدە چوڭقۇر ئەسىر قالدۇردى.

ئېچىلىپ قالغان تۇرالغۇ خارابىلىكى

مەھەللە - كەنت خارابىلىكى ئىگىلىگەن كەڭ زېمىن، شۇنداقلا بۇ ئۆي - ئىمارەتلەرنىڭ ئورۇنلاشتۇرۇش ئۇسۇلى كىشىنى ھەيران قالدۇرىدۇ، بۇنىڭ ئىچىدىكى كۆپ قىسىم ئۆيلەر ئاساسەن خام كېسەكتىن سېلىنغان، مەيلى قايسى ۋاقىتتا بولسۇن، بۇ خارابىلىككە نىسبەتەن ئومۇميۈزلۈك ۋە سىستېمىلىق تەكشۈرۈش ئېلىپ بېرىش ئىنتايىن جاپالىق ئىدى. بىر قاراشتىلا خاراب بولغان بۇ شەھەرنىڭ قوغدىنىش تەدبىرلىرىنىڭ كەملىكى سەۋەبىدىن قۇملۇقتا تاشلىنىپ قېلىپ، بۇزغۇنچىلىققا ئۇچرىغانلىقىنى كۆرۈۋالغىلى بولىدۇ. بۇ خارابىلىكتە كېيىنچە كۆچمە قۇمنىڭ زەربىسىدىن يادىكارلىقلار كۆمۈلۈپ قېلىش ياكى يۆتكىلىش ئەھۋالى كۆرۈلمىگەن. لېكىن، ئەتراپتىكى دېھقانلار بۇ خارابىلىكنىڭ تۈپىسىنى كولاپ ئوغۇت ئورنىدا ئىشلەتكەچكە، چوڭ - كىچىك ئۆيلەردە قاتتىق توپىلا

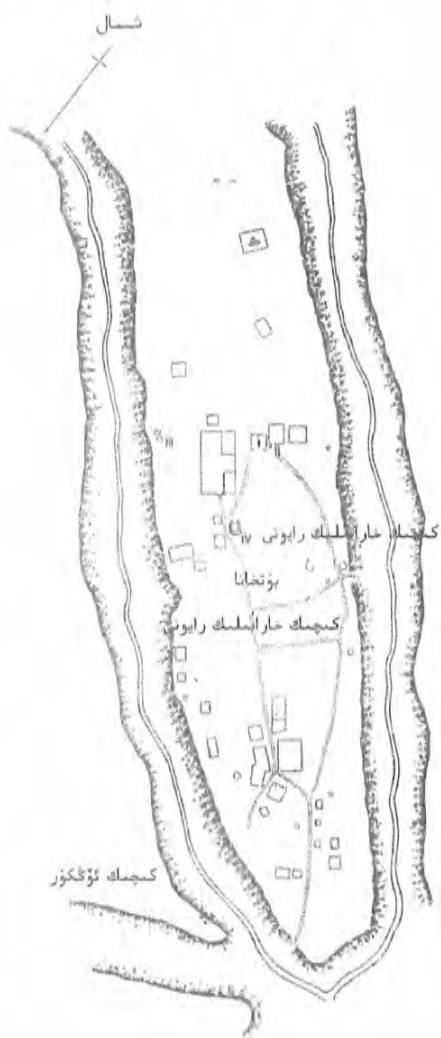
قايتۇ. بۇ خارابىلىكنىڭ جۇغراپىيەلىك شارائىتى بۇ شەھەرنىڭ شىمالىي ياقىسى ۋە تېخىمۇ يىراقتىكى بوش يەر (54، 55 - رەسىمگە قاراڭ) دىن بايقالغان بۇتخانا خارابىلىكى بىلەن سېلىشتۇرغاندا، ئارخېئولوگىيەلىك قېزىپ تەكشۈرۈشكە تېخىمۇ ماس كېلىدۇ. بۇتخانىنىڭ تېمى ئورۇلۇپ كەتكەن بولۇپ، ئىچى توپا بىلەن لىق توشۇپ كەتكەندى. بۇ نېمە ئۈچۈن ئىلگىرىكى ياۋروپالىق ئېكسپېدىتسىيەچىلەرنىڭ بۇتخانا خارابىلىكىنىڭ ئىچىنى تازىلاش بىلەنلا چەكلىنىپ قالغانلىقىنى چۈشەندۈرۈپ بېرىدۇ.

تۇرالغۇ جاي خارابىلىكىنىڭ قېزىلىشى

يېقىن ئەتراپتىكى مەھەللە - كەنتلەردىكى دېھقانلار ماڭا دائىم مەدەنىيەت يادىكارلىقلىرىنى سېتىپ بېرەتتى. مەن بۇ مەدەنىيەت يادىكارلىقلىرىنىڭ ئاساسەن ئەتراپتىكى خارابىلىكتىن قېزىپ كېلىنىدىغانلىقىنى بىلەتتىم. مەن ئادەتتىكى ئىككى خارابىلىكنى سىناق نۇقتىسى قىلىپ تاللاپ، قىسقا ۋاقىت ئىچىدە تازىلاپ تۈگەتتىم. تاللانغان بىرىنچى خارابىلىك كىچىك بىر تۇرالغۇ بولۇپ (51 - رەسىمدىكى i)، ئۇنىڭ ئاستىدىكى بىر قەۋەت ئىمارەت يەرنى كولاپ گەمسىمان سېلىنغانىدى. ئۇنىڭ ئىچىدە ئىنتايىن قېلىن، بۇزۇلمىغان لاي - كېسەك ساقلانغان بولۇپ، ئۇنى باشقىلار كولاپ كېتەلمىگەن.

تاڭ دەۋرىگە مەنسۇپ پۇللارنىڭ بايقىلىشى

بىز يەر يۈزىدىن تاڭ سۇلالىسىنىڭ تۆت دانە «كەييۈەن» مىس يارمىقىنى تېپىۋالدۇق. تۆۋەنگە قاراپ نەچچە فۇت كولىغاندا، يەر يۈزىدىن 5 فۇت ئېگىزلىكتىكى جايدىن 96 دانە مىس يارماقنى بايقىدۇق، ئۇلار يېپىقا ئۆتكۈزۈلگەندى. ئۇلارنىڭ ئىچىدىكى 93 دانىسىدە «كەييۈەن» دېگەن خەت ئويۇلغان، بۇ تاڭ سۇلالىسىنىڭ تۇنجى پادىشاھى مىلادىيە 618 — 627 - يىللىرى تۇنجى قېتىم قۇيۇرغان پۇل ئىدى، كېيىن ئۇنىڭ ۋارىسلىرى بۇ پۇلنى بىر



51 - رەسىم تۇرپان يارغول قەدىمىي شەھىرىنىڭ ئەكشىلىك خەرىتىسى



52 - رەسىم تاشلاندىق ئىبادەتخانىغا ئۈدۈل تۇرۇدىغان يارغول قەدىمىي شەھىرىنىڭ مەركىزىدىكى چوڭ يول ۋە قەدىمىي شەھەرنىڭ شەرقىي قىسمى، غەربىي شىمال تەرەپتىن كۆرۈنۈشى



53 - رەسىم يارغول قەدىمىي شەھىرىنىڭ ئوتتۇرا قىسمى، بۇدا ئىبادەتخانىسىنىڭ قارشى تەرىپىدىكى مەركىزىي چوڭ يول، شەرقتىن جەنۇبقا قارىغاندىكى كۆرۈنۈشى



54 - رەسىم يارغولدىكى چوڭ بۇددا ئىبادەتخانىسىنىڭ ھويلا قىسمى ۋە ئاساسىي ئىبادەتخانىنىڭ خارابىسى، جەنۇبتىن كۆرۈنۈشى



55 - رەسىم يارغولنىڭ ئەڭ شەرقىي قىسمىدىكى بۇددا ئىبادەتخانىسى ھويلىسى مەركىزىدىكى بۇددا مۇنارلىرى

ئەسىرگىچە ئىشلەتكەن. بۇ پۇلنىڭ ئىككى دانىسى «چيەنيۈەن» يارىمىقى (758 — 760 - يىللار)، يەنە بىر دانىسى مىلادىيە 600 - يىلىدىن ئىلگىرىكى بەش جۇلۇق يارماق ئىدى. قېزىلىش ئەھۋالىنى ئانالىز قىلىش ئارقىلىق، ئۇلارنىڭ ئاساسەن تاڭ دەۋرىنىڭ ئاخىرقى مەزگىلىدىكى پۇل ئىكەنلىكىنى، ئىلگىرى ئۆيلەرنىڭ تام - تورۇسلىرىغا قويۇلغانلىقى، كېيىن تاملار ئۆرۈلۈپ كەتكەندىن كېيىن ئاندىن بايقىلىپ قالغانلىقىنى قىياس قىلىشقا بولىدۇ. بىر دانە پىچاقنىڭ سېپى بايقالغان بولۇپ، نەپىس ئويما گۈل شەكىللىرى بىلەن زىننەتلەنگەن. نەرقىي جەنۇب قىسمى بىلەن ئاستىنقى قەۋەتتىكى ئىمارەتلەرنىڭ ئۆزئارا تۇتاشقان جايىدا ئېغىر دەرىجىدە بۇزۇلغان نۇرغۇن كىچىك بۇتخانا ii نىڭ تاملىرىنى بايقىدۇق. بۇتخانىنىڭ كۆلىمى ئەخمىنەن 4 كىۋادرات فوت بولۇپ، ئىچىدە 1.5 فوت كەڭلىكىكى ئوسۇۋېتىلگەن كارىدور بار ئىدى. كارىدورغا ئولتۇرۇۋېتىلگەن كېسەكلەرنىڭ ئارىسىدىن بىر پارچە قەغەز بايقىدۇق، ئىككى تەرىپىدە ئىمىر - چىمىر يېزىلغان قەدىمكى ئويغۇر يېزىقى بار ئىدى.

iii. ۲۰۱۹ بۇددا قەسىرى خارابىسىدىن تېپىلغان يادىكارلىقلار
بۇ بۇتخانا خارابىلىكىدىن غەربىي جەنۇبقا 200 ياردچە ياتقاندا، يارنىڭ غەربىي قىسمى بىلەن تۇتىشىدىغان ئەڭ يېقىن ئارىلىقتىكى ئۆزگەرتىپ ياسالغان شەھەرنىڭ شىمالىي تەرىپىدە چوڭ بىر ئۆي iii بار. ئۇ يېرىمى قېزىۋېلىنغان بۇددا دىنى ئىبادەتخانىسىنىڭ ئەتراپىدا بولۇپ، يېقىن ئەتراپتىكى بېھقانلارنىڭ بۇزغۇنچىلىقىدىن (ئۇلار توپىنى ئوغۇت ئورنىدا ئىشلەتكەچكە، خارابىلىك توپىسىنى ئەكىتىدىغان ئىشلار دائىم كۆرىلەتتى - مۇھەررىردىن) ساقلىنىپ قالغان، شۇڭا بۇ يەر دىققەتتىكى تارتتى. ئۆينىڭ ئىچىدىن ئەھمىيەتلىك ئويما مىس بويۇملارنى بايقىدىم (57 - رەسىمگە قاراڭ). ئېنىقلىكى، ئۇ چوڭ

بىر نەرسىنىڭ ئۈستىدىن ئاجراپ كەتكەن بولۇپ، نېلۇپەر تۈۋرۈك ئۈستىدە يۇقىرىغا كۆتۈرۈلۈۋاتقان، ئالتۇن يالىتىلغان بىر كىچىك بۇددا ھەيكىلى ئىدى. ئۇنىڭدىن سىرت، خادىلىق خارابىلىكىدىن بايقالغان، شەكىل جەھەتتىن ئوخشىشىپ كېتىدىغان ياغاچ ئاچقۇچ ۋە قاسىراقسىمان بېزەلگەن تەپسى پاختىلىق ئاياغ بايقالدى. ئوخشاش بىر ئورۇندىن يەنە ئىككى دانە مىس پۇل بايقالدى. ئۇنىڭ بىرىنىڭ يىلىنامىسى جىيەنجۇڭ (مىلادىيە 780 — 784 - يىللار)، يەنە بىرىنىڭ كەييۈەن ئىدى. ئالدىدا تىلغا ئالغان Vi نىڭ جەنۇبىدىكى بۇتخانا بىر ئېگىز تۆپىلىككە سېلىنغان بولۇپ، تۆپىلىكنى كولاپ ئىمارەت سېلىش بۇ خارابىلىكتە ئومۇميۈزلۈك ئىشلىتىلگەن ئۇسۇل ئىدى. ئىلگىرى بۇ يەرگە تەكشۈرۈشكە كەلگەن كىشىلەر پۈت ھەيكىلىنىڭ ئورۇنلاشتۇرۇلغان مەركىزىي ئورتىنىڭ ئارقىسىدىكى يولنى بايقىيالمىغان، تەكشۈرگەندىن كېيىن، بىز نۇرغۇنلىغان نەپىس ئىشلەنگەن قاپارتما نەقىشلىك ھەيكەللەرنىڭ قالدۇق پارچىلىرىنى تاپتۇق. ئۇنىڭ ئىچىدىكى بىرى ئادەمچىلىك چوڭلۇقتىكى قاپارتما نەقىشلىك ھەيكەلنىڭ يۈز قىسمى ئىدى. ئوتتۇرىدىكى سۇپا تەڭلىكىنى زىننەتلەش ئۈچۈن ئىشلىتىلگەن نەپىس تام رەسىمىنىڭ كىچىك بىر پارچىسى ساقلىنىپ قالغان ئىدى.



57 - رەسىم ئۆنە - قاپارتما نەقىشلىك مىس بېزەك



56 - رەسىم مىس پىچاقنىڭ دەستىسى

تۆتىنچى باب

قاراشەھەر ۋە ئۇنىڭ ئەتراپىدىكى خاراىبلەر

1 - بۆلۈم قاراشەھەرنىڭ تارىخى جۇغراپىيەسى

تۇرپاندىن قارا شەھەرگە تۇتىشىدىغان يول مەن 12 - ئاينىڭ 1 - كۈنى تۇرپاندىن قاراشەھەرگە قاراپ ماڭدىم. تەكلىماكان قۇملۇقىدىن ئۆتۈپ غەربىي جەنۇبقا قاراپ مېڭىشتىن ئىلگىرى، تارىم ئويمانلىقىنىڭ شەرقىي شىمال بۇرجىكىدىكى ئەڭ ئاخىرقى قېزىشقا كېتىدىغان ۋاقىتنى تېجەش ئۈچۈن، بۇ تاغ يولىنى تاللاشقا مەجبۇر بولدۇم. بۇ يولنىڭ بىرىنچى بۆلىكى تۇرپان ئويمانلىقىنىڭ غەربىي چېتىنى بويلاپ ئۈدۈل توقسۇن (Tok sun) بوستانلىقىغىچە تۇتىشىدۇ، ئاندىن جەنۇبقا قاراپ مېڭىپ، تىك، ئېگىز سۇباشى (Su-bashi) ئۆتكىلىدىن ئۆتۈپ، ئەڭ ئاخىرىدا قاقاسلىق تاغ - ئېدىرلىق ۋە ئېگىزلىك بەلبېغىغا تۇتىشىدىغان جايغىچە بارااتتى، يەنى بۇ غەربىي قۇرۇقتاغ بىلەن ئۈرۈمچىنىڭ جەنۇبىي قىسمىدىكى تەڭرىتاغ تىزمىسى تۇتىشىدىغان جايدۇر. بۇ يولنىڭ غەربىدىن ئۆتكەندىكى كۆپ قىسىم رايونلاردا سۇ ۋە ئوت - چۆپ كەمچىل ئىدى. تۇرپاندىن تەخمىنەن 140 مىل ماڭغاندا ئاندىن كەڭ كەتكەن قاراشەھەر ئويمانلىقىدىكى بىرىنچى تېرىقچىلىق رايونى

ئۇششاقتال (Ushak-tal) غا بارغىلى بولىدۇ. توقسۇننىڭ غەربىي شىمالىدىكى چاتقاللار ئۆسۈپ كەتكەن شورلۇق تۈزلەڭلىكتە ئويتام (Oi-tam) دەپ ئاتىلىدىغان جايدىكى تۇردىن باشقا، بۇ ئۆتۈشمە يولدا ھېچقانداق مۇھىم ئارخېئولوگىيەلىك بايقىلىش ياكى ھاسىلاتلار يوق ئىدى. خاڭداپ سېلىنغان تۇرنىڭ ئېگىزلىكىگە قاراپ، ئۇنىڭ يىل دەۋرىنىڭ بىرقەدەر بالدۇر ئىكەنلىكىگە ھۆكۈم قىلغىلى بولىدۇ. شۈبھىسىزكى، بۇ يول ئىزچىل ھالدا تۇرپاندىن قاراشەھەر ۋە تارىم ئويمانلىقىنىڭ شىمالىي چېتىدىكى بوستانلىق رايونلىرىغىچە بارىدىغان مۇھىم قاتناش يولى بولۇپ كەلگەن. بۇ يولنى بويلاپ شەرققە ماڭغاندا لوپنۇر رايونىغا يېتىپ بارغىلى بولاتتى. گەرچە ئۇ ئەڭ قىسقا ئۇدۇل يول بولمىسىمۇ، بىراق ئىزچىل ھالدا قەدىمكى تۇرپان بىلەن لوپنۇر رايونىنى تۇتاشتۇرۇپ تۇرىدىغان ناھايىتى قۇلايلىق يول ئىدى.

قاراشەھەر رايونىنىڭ ئورنى

قاراشەھەردە تۇرغان ۋاقتىم تولىمۇ قىسقا بولدى. پەقەت ئاساسلىق قاتناش يوللىرىنى بويلاپ، بىرقانچە جاي ۋە بىرقانچە خارابىلىككە باردىم. شۇڭا، بۇ يەردە سىستېمىلىق ھالدا بۇ جاينىڭ جۇغراپىيەلىك ئالاھىدىلىكىنى تونۇشتۇرۇشقا ھەمدە بىز ئىگىلىگەن قەدىمكى تارىخىي ماتېرىياللارنى رەتلەشكە ئامالسىزمەن. ئەمما، يەر شەكلى جەھەتتە قاراشەھەرنىڭ تارىخىي قىياپىتىنى بەلگىلەيدىغان بىر قانچە جاي بولۇپ، ئۇلارنى تونۇشتۇرۇپ ئۆتۈشنى زۆرۈر دەپ قارىدىم.

قاراشەھەرنىڭ بەزى جۇغراپىيەلىك ئالاھىدىلىكى تارىم ئويمانلىقىدىكى باشقا رايونلاردا كۆرۈلمەيدۇ. ئۇنىڭ شەرقىي شىمال قىسمى كەڭ كەتكەن تۈزلەڭلىك بىلەن بىۋاسىتە تۇتىشىدۇ ھەمدە تاكى تارىم ئويمانلىقىنىڭ مەركىزىگىچە سوزۇلىدۇ، تارىم دەرياسى يەنە قاراشەھەرنىڭ شەرقىي قىسمىدىن

غەربىي قىسمى (يۇقىرىدا دېيىلگەن يۆنىلىشتە خاتالىق بولۇشى مۇمكىن — خەنزۇچىغا تەرجىمە قىلغۇچىدىن) غىچە ئېقىپ بارىدۇ، ئاخىرىدا تارىم دەرياسى دېلتىلىرىغىچە ئېقىپ بېرىپ، ئالاھىدە ئويمانلىقنى شەكىللەندۈرىدۇ. قاراشەھەر ئويمانلىقىنىڭ شىمالىي قىسمى ئوتتۇرا قىسىم تەڭرىتاغ تىزمىسىنىڭ بىر بۆلىكى بىلەن ئورلىنىپ تۇرىدۇ، يەنى تۇرپان ئويمانلىقىنىڭ غەربىي قىسمى چېگرالىرىدىن تاكى يۇلتۇز (Yuldüz) تۈزلەڭلىكىگىچە تۇتىشىدۇ. شەرقىي ۋە جەنۇبىي قىسمى قاقاس كەتكەن قۇرۇقتاغ تىزمىسىنىڭ كىچىك تاغ بۆلىكى بىلەن ئورلىنىپ تۇرىدۇ. بۇ كىچىك تاغ تىزمىسىنىڭ غەربىي قىسمى بىلەن تەڭرىتاغ تىزمىسىنىڭ ئەڭ جەنۇبىي بۆلىكى ئۆزئارا تۇتىشىپ تۇرىدۇ. بۇ يەر دەل كورلىدىن كۇچاغا ئېقىپ بارىدىغان تارىم دەرياسى تۈزلەڭلىكىنىڭ چەت - ياقلىرىدۇر. تەڭرىتاغ بىلەن قۇرۇقتاغنىڭ ئەڭ غەربىدىكى تارماق تاغ تىزمىسى ئوتتۇرىسىدا بىر تار ئۆتكەل بار بولۇپ، ئۇ كورلا بوستانلىقىنىڭ يۇقىرى قىسمىغا جايلاشقان. قاراشەھەر كۆلى ياكى باغراش كۆلىگە تۇتىشىدىغان ئايغىر بۇلاق دەرياسى دەل مۇشۇ جايدىن ئۆتۈپ (كۆنچى دەرياسى بولۇشى كېرەك — خەنزۇچىغا تەرجىمە قىلغۇچىدىن)، تارىم تۈزلەڭلىكىگە يېتىپ بارىدۇ.

قاراشەھەر ئويمانلىقىدىكى چوڭ كۆل

قاراشەھەرنىڭ ئەڭ مۇھىم ھەم تىپىك ئالاھىدىلىكىگە ئىگە بولغان يەر شەكلى دەل مۇشۇ چوڭ كۆل — باغراش كۆلىدۇر. روبروۋسكىينىڭ ئىشەنچلىك تەكشۈرۈشىگە ئاساسلانغاندا، كۆلنىڭ چېتىدىكى ساقلىق شەرقتىن غەربكىچە 50 مىلدىن كۆپرەك كېلىدۇ، ئەڭ كەڭ جايى 30 مىل كېلىدۇ. ئۇ ئانچە چوڭقۇر بولمىسىمۇ، ئەمما سۇ مىقدارى بۇ رايون بويىچە ئەڭ كۆپ. سۇ مەنبەسى ئاساسلىقى قايدۇ دەرياسى (Khaidu-gol) دىن كېلىدۇ، كۆل ئىچىدە نۇرغۇن بېلىقلار بار. قايدۇ دەرياسى بولسا

ئەسلىي يۇلتۇز ئېگىزلىكى ھەم ئۇنىڭ ئەتراپىدىكى ھەم ئېگىز، ھەم چوڭ تەڭرىتاغ تىزمىلىرىدىن ئېقىپ كېلىدىغان چوڭ دەريا ئېقىنى بولۇپ، ئۇنىڭ سۇ مىقدارى قاراشەھەرنىڭ يۇقىرى بۆلىكىدە كۆپىيىپ بارىدۇ. چۈنكى، بۇ يەردە شىمالىي قىسىم تارماق ئېقىن بىلەن قوشۇلىدۇ. بۇ تارماق ئېقىن قاراشەھەر ۋە ئۈرۈمچى ئوتتۇرىسىدىكى بىرقەدەر يىراق بولغان قارلىق تاغدىن ئېقىپ كەلگەن. قايدۇ دەرياسى تاغ جىلغىسى قاراشەھەر بازىرىنىڭ يۇقىرى تەرىپىدە كېڭىيىپ بارىدۇ، ئەڭ كەڭرى جايى 60 مىلغا يەتكەن بولۇپ، ئويمانلىقنىڭ غەربىي شىمال قىسمىدىكى مۇھىم جايغا ئايلانغان.

سۇ مەنبەسى يېتەرلىك

سۇ مەنبەسىنىڭ يېتەرلىكلىكى بۇ رايوننىڭ ئەڭ چوڭ ئالاھىدىلىكى ئىدى. بۇنى مەزكۇر رايوننىڭ كۆل سۈيى بىلەن قاپلىنىش كۆلىمى ۋە ئۇزۇن مەزگىل كۆنچى دەرياسىغا قۇيۇلىدىغان مۇقىم سۇ مىقدارىدىن كۆرۈۋالغىلى بولىدۇ. كۆنچى دەرياسىنىڭ سۈيى باغراش كۆلى ھەمدە يۇقىرىدا بايان قىلغان كورلىنىڭ يۇقىرى تەرىپىدىكى تار جىلغىدىن كەلگەن. كۆزىتىشىمچە، تارىم ئويمانلىقىدا چوڭ - كىچىكلىكى مۇشۇنىڭغا ئوخشايدىغان ھەم مول سۇ مەنبەسى ياخشى، قولايلىق سۇغىرىش ئالاھىدىلىكىگە ئىگە بولغان يەنە بىر جايىنى تاپقىلى بولماسلىقى مۇمكىن. يۇقىرىدىكى ئەۋزەللىكتىن تاشقىرى، بۇ يەرنىڭ كىلىمات شارائىتى ناھايىتى ياخشى ئىدى. ھەر خىل ھادىسىلەرنى كۆزىتىش ۋە تەھلىل قىلىش ھەم ئۆزۈمنىڭ شورچۇق (Shorchuk) نىڭ شىمالىي قىسمىدىكى خارابىلىكتە تۇرغاندىكى سەرگۈزەشتىم ئارقىلىق، بۇ يەرنىڭ نەملىك دەرىجىسىنىڭ تارىم ئويمانلىقىنىڭ شىمالىي قىسىم چەتلىرى ۋە تەكلىماكاننىڭ جەنۇبىي قىسمىغا تارقالغان بۇ بوستانلىق رايونلىرىدىن يۇقىرى ئىكەنلىكى ئىسپاتلاندى. بۇ خىل كىلىمات

بولۇپمۇ باغراش كۆلى ئەتراپىدىكى يېپىنچا ئۆسۈملۈك بەلۋېغىدا ئىپادىلىنىدۇ. بۇ يېپىنچا ئۆسۈملۈك بەلۋېغى تاكى تاغ ئېتىكىگىچە سوزۇلىدۇ.

چەكلىك تېرىلغۇ رايون ۋە ئۇنىڭغا سەل قاراش قاراشەھەرنىڭ جۇغراپىيەلىك شارائىتى تېرىقچىلىق قىلىشقا تولىمۇ ماس كېلىدۇ ھەم قاراشەھەر دەرياسىدىن باشلاپ كېلىنگەن ئۆستەڭنىڭ سۇ مىقدارى ئويمانلىقنىڭ غەربىي شىمال تەرىپىدىكى كەڭ كەتكەن تۇپراقنى سۇغىرىشقا يېتىدۇ. ئەمما، بىزنىڭ بۇ يەردە بايقىغان ئۇزۇن مەزگىللىك ئولتۇراق رايوننىڭ كۆلىمى ۋە سانى چەكلىك بولۇپ، بۇ خىل پەرق دىققەتتىمىزنى تارتماي قالدى. ھەر قېتىم قاراشەھەر ئويمانلىقىغا قەدەم قويغىنىمدا، چەكلىك بولغان تېرىقچىلىق رايونى ۋە كەڭ كەتكەن زېمىن مېنى تولىمۇ ھەيران قالدۇرىدۇ، بۇ كەڭ تېرىقچىلىق يەرلىرى كىشىلەر تەرىپىدىن سەل قارالدىمۇ، قانداق؟

ئىرق ئارىلاشمىسى

بۇ خىل ماس كەلمىگەن ھادىسە بىلەن مەزكۇر رايوننىڭ ئاھالە قۇرۇلمىسىدىكى ئالاھىدە ئامىل ئوتتۇرىسىدا قويۇق مۇناسىۋەت بار. بۇ يەردىكى ئاساسلىق ئاھالە موڭغۇللار بولۇپ، ئۇلار ئەمدىلا دېھقانچىلىق بىلەن شۇغۇللىنىشقا باشلىغان. ھازىر ئۇلار ئاۋۋالقىدەكلا يېرىم چارۋىچىلىق تۇرمۇش باسقۇچىدا ئىدى. خەنزۇلار جۇڭگو بۇ رايوننى قايتۇرۇۋالغاندىن كېيىن ئاندىن كۆچمەن بولۇپ كەلگەن. بۇ يەردە دېھقانچىلىق قىلىشقا مەجبۇر بولغان تۇڭگان (Tungan) ۋە گاز ساندىكى ئۇيغۇرلار بار، بۇ ئۇيغۇرلار تارىم ئويمانلىقىنىڭ شىمالىي قىسمىدىكى بوستانلىقلاردىن كەلگەن سودىگەر، يايىمچىلار ئىدى. شىمالىي قىسمىدىكى تاغ تىزمىسىنىڭ ھەممىلا يېرىدە موڭغۇللار بار بولۇپ، ئۇلار ئەنئەنىۋى ئۆسۈل بويىچە چارۋىچىلىق بىلەن

تۇرمۇش كەچۈرەتتى. ئۇيغۇرلار ئۇلارنى قالماق دەپ ئاتاپتتى، ئۇلار تورغۇت (Turgut) لارنىڭ ئوخشىمايدىغان قەبىلىسى ئىدى. 18 - ئەسىردىكى قاراشەھەرگە ئالاقىدار خەنزۇچە ماتېرىياللاردا، ئۇلارنىڭ تەرتىپسىز خاراكتېرى ۋە بۇلاڭ - تالاڭغا خۇمار ئىكەنلىكى ئالاھىدە تەكىتلىنىپ، مۇشۇ ئامىل سەۋەبلىك شۇ يەردىكى ئۇيغۇرلارنىڭ بۇ مۇنبەت زېمىننى تاشلاپ يىراققا كۆچۈپ كەتكەنلىكى خاتىرىلەنگەن. ماتېرىياللاردا يەنە 19 - ئەسىردىكى جۇڭغار توپىلىشىدىن باشلاپ، يەرلىك ئاھالە بولغان ئۇيغۇرلار قوغلىۋېتىلگەندىن كېيىن، قاراشەھەردە ئادەم ئازلاپ كېتىپ، دېھقانچىلىقنىڭ تاشلىنىپ قالغانلىقىدىن مەلۇمات بېرىلگەن.

كۆچمەن چارۋىچى مىللەتلەرنىڭ بېسىپ كىرىشىدىكى قولاي شارائىت نۆۋەتتىكى قاراشەھەرنى كۆزىتىش ئەھۋالى شۇنى ئېنىق ئىپادىلىدىكى، مەزكۇر رايوننىڭ ھەرقايسى جەھەتلەردىكى تەبىئىي شارائىتى گەرچە ئىنتايىن پايدىلىق بولسىمۇ، ئەمما ئۇنىڭ جۇغراپىيەلىك جايلىشىشى دېگۈدەك ياخشى ئەمەس ئىدى. قاراشەھەر تاغ يولىغا يېقىن، ئۇنىڭ ئۈستىگە تاغ رايونىدىكى يول قەدىمدىن تارتىپلا ئىشلىتىلىپ كېلىنگەچكە، كۆچمەن چارۋىچى مىللەتلەرنىڭ ئالاھىدە دىققىتىنى تارتقان. ئۇيسۇن ۋە ھۇنلاردىن كېيىن تەڭرىتاغ لىنىيەسىنى بەزى چوڭ كۆچمەن چارۋىچى قەبىلىلەر ئىگىلىگەن. ئوتتۇرا ئاسىيا كۆچمەنلىرىگە تەۋە بولغان بۇ قەبىلىلەر ھەمىشە مەشھۇر يۇلتۇز ئېگىزلىكىدىكى چارۋىچىلىق مەيدانلىرىغا پاراكەندىچىلىك سالغان. بۇلارنى بىر - بىرلەپ سۆزلەپ ئولتۇرۇش ھاجەتسىز. قاراشەھەر يۇلتۇز ئېگىزلىكىنىڭ تۆۋەن تەرىپىدىكى چوڭ تاغ جىلغىسىنىڭ تاغ ئېغىزىغا جايلاشقان بولۇپ، خۇددى قاناتلىق ئىشىككە ئوخشايدۇ، ئۇ بۇ ئېگىزلىككە يازنى ئۆتكۈزگىلى كەلگەن كىشىلەرنى قارشى ئېلىۋاتقان دەك كۆرۈنىدۇ. بۇ يەر يەنە جەنۇبىي قىسمىدىكى بوستانلىقتىكىلەرنىڭ نەزىرىدە تاجاۋۇز قىلىدىغان ۋە قاقتى -

سوقىتى قىلىدىغان مۇنبەت تۇپراق ئىدى. ھەر دائىم جۇڭگونىڭ ھۆكۈمرانلىق تەسىرى تۇرپاندىن قاراشەھەرگە ياكى تېخىمۇ يىراق جايلارغا كېڭەيگەندىمۇ، بۇ جاي تىنچ - ئامان تۇراتتى. ئوخشاشلا، يەرلىك كۆچمەن چارۋىچى مىللەتلەر ئىچىدە زىددىيەت كېلىپ چىققان چاغلاردا، شىمالىي قىسىمدىكى كۆچمەن چارۋىچى قەبىلىلەرنىڭ كۈچى ئاجزلايتتى، بۇ چاغدا بۇ چوڭ دەرۋازا پەنلا ئېتىكىلىك تۇراتتى. ئەمما، خەتەر ھەر ۋاقىت يۈز بېرىپ، قاراشەھەر خەتەرگە ئۇچراپ تۇراتتى. ئۇنىڭ غەربىدىكى بوستانلىق تاجاۋۇزچى ۋە بۇلاڭچىلارغا ئېچىۋېتىلگەنىدى. مۇشۇنداق بولسىمۇ، كۆچمەن چارۋىچى مىللەتلەر بۇ يەردە يەنە ئۇزۇن مەزگىل ئولتۇراقلاشقانىدى. بۇ يەر ئەسلىدىنلا تولمۇ ياخشى يايلاق بولۇپ، بىر چوڭ چارۋىچى قەبىلىنى بېقىپ كېتەلەيتتى.

دەسلەپتىكى خەنزۇچە ھۆججەتلەردىكى قاراشەھەر

ئەگەر، قاراشەھەرنىڭ شىنجاڭنىڭ قەدىمكى زامان تارىخىدا ئوينىغان رولىنى بىلمەكچى بولسا، ئۇنداقتا چوقۇم يۇقىرىدا بايان قىلىنغان قارا شەھەرنىڭ ئالاھىدە جۇغراپىيەلىك مۇھىتىنى ئويلىشىشقا توغرا كېلىدۇ، يەنى ئۇنىڭ يەر شەكلى ئالاھىدىلىكىگە دىققەت قىلىش لازىم. مەيلى سىياسىي جەھەتتە بولسۇن ياكى بۇددىزم مەدەنىيىتى جەھەتتە بولسۇن، قاراشەھەر كۇچا، قەشقەر، خوتەن، يەكەنلەردەك ئۇنداق مۇھىم ئەمەس ئىدى. «خەننامە. غەربىي يۇرت تەزكىرىسى» دە قاراشەھەر غەربىي يۇرتتىكى خانلىقلار ئىچىدە ئاھالىسى بىر قەدەر كۆپ بولغان خانلىق، شۇنىڭ بىلەن بىر ۋاقىتتا قاراشەھەرنىڭ سىياسىي تەقدىرى باشتىن - ئاخىر شەرقىي ۋە غەربىي قىسىمدىكى تەسىرى كۈچلۈك بولغان قوشنا رايونلار بىلەن، يەنى كۇچا، تۇرپان بىلەن زىچ مۇناسىۋەتلىك بولۇپ كەلگەن، دېيىلگەن. «كېيىنكى خەننامە» دە شەھەر توغۇرۇلۇق مۇنداق خاتىرە

قالدۇرۇلغان: «بۇ بەگلىكنىڭ تۆت تەرىپى تاغ، كۈسەن بىلەن تۇتۇشىدۇ. يوللارنى ساقلاش ئاسان». ئەڭ ئاخىرقى جۈملىدە دېيىلگەن يول ئېنىقكى، جۇڭگونىڭ باشقا جايلىرىدىن قاراشەھەرگە بارىدىغان يولنى كۆرسىتىدۇ. «تۆت ئەتراپتىكى تاغ ئىچىگە ئېقىپ كىرىدىغان بىر كۆل بار» دېگەن خاتىرە ئەمەلىيەتكە ئۇيغۇن بولۇپ، ھۆججەتتە خاتىرىلەنگەن شەھەرنىڭ ئورنى بىلەن بىزنىڭ كۆرگىنىمىز بىلەن بىردەك. «جىننامە»دىكى قاراشەھەرگە ئائىت خاتىرىلەردە يۇقىرىدا دېيىلگەن گەپلەر تەكرارلانغان. شۇنىڭ بىلەن بىر ۋاقىتتا، قاراشەھەرگە تۇتۇشىدىغان يوللارنىڭ خەتەرلىك ئىكەنلىكى تەكىتلەنگەن ھەمدە «ئەگەر 100 ئادەم قوغدىسا، 1000 ئادەممۇ ئۆتەلمەيدۇ» دەپ تولۇقلاپ چۈشەندۈرۈلگەن.

فاشيەن ۋە شۈەنزىڭنىڭ بايانلىرى

ئالاھىزەل مىلادىيە 400 - يىلى، فاشيەن پىچاندىن يولغا چىقىپ، قاراشەھەرنى زىيارەت قىلغان، ئۇ بۇ يەرنى ۋۋىي (قاراشەھەر، 乌夷) دەپ ئاتىغان، ئۇ پەقەت شەھەردە 4000 نەپەر ھىنايانا راھىبلىرىنىڭ بارلىقىنىلا تىلغا ئالغان. شۈەنزىڭنىڭ قاراشەھەر توغرىسىدىكى بايانلىرى كۈچا ۋە باشقا مۇھىم رايونلارغا ئوخشاش تەپسىلىي ئەمەس، ئۇنىڭ يەر شەكلى ئالاھىدىلىكى توغرىسىدىكى بايانلىرى «كېيىنكى خەننامە»دىن كۆچۈرۈلگەندەك قىلىدۇ. بىراق، ئۇ قاراشەھەر سۈيىنىڭ موللۇقى، يەرلىك مەھسۇلات تۈرىنىڭ كۆپلۈكى، ھاۋا كىلىماتىنىڭ ئادەمگە ياقتىغانلىقى قاتارلىقلارنى ئالاھىدە تىلغا ئالغان. ئۇ بۇ يەردە كۆرگەنلىرىگە ئاساسەن: «ساڭراملار ئوندىن ئارتۇق، راھىبلار 2000 دىن ئارتۇق، ھىنايانا مەزھىپىنىڭ سارۋاستىۋادىن (sarvastivadin) تەلىماتىغا ئىخلاس قىلىپ ئۆگىنىدۇ، پەرھىز ۋە ۋىنايالىرى بار، كىشىلەرنى پاكلىققا دەۋەت قىلىدۇ» دەپ يازغان.

«تاڭنامە»دىكى قاراشەھەرگە دائىر خاتىرىلەر

«تاڭنامە»دە قاراشەھەرگە ئائىت خاتىرىلەر بىرقەدەر كۆپ، بۇ خاتىرىلەردىن بىز بۇ قەدىمكى خانلىقنىڭ «ئىزچىل غەربىي نۇركلەرنىڭ كونتروللۇقى»دا تۇرغانلىقىنى بىلەلەيمىز. تاڭ سۇلالىسى دەۋرىدە بۇ يەردە ھاكىمىيەت تىكلنىشتىن ئىلگىرى يۈز بەرگەن ھەر خىل ۋەقەلەر بۇ نۇقتىنى تولۇق چۈشەندۈرۈپ بېرىدۇ، قاراشەھەرنىڭ جۇغراپىيەلىك جايلىشىشى توغرىسىدىكى بايانلاردىنمۇ بۇنى چۈشىنىۋالغىلى بولىدۇ. قاراشەھەر ئىستراتېگىيەلىك ئورنىنىڭ مۇھىملىقى مەۋەبلىك، مىلادىيە 719 - يىلىدىن باشلاپ «تۆت قورغان (شەمەر)»نىڭ بىرى قىلىنىپ، جۇڭگونىڭ شىنجاڭغا بولغان كونتروللۇقىغا كاپالەتلىك قىلغان. بۇ خانلىق بىرقەدەر كىچىك بولۇپ، ئاھالىسىمۇ كۆپ ئەمەس ئىدى. ئەمما، «تاڭنامە»دە بۇ يەردە 4000 تۈتۈن، 2000 ئەسكەر بارلىقى خاتىرىلەنگەن. بۇ ئىپتىخار چاغدىكى قاراشەھەر ئاھالىسىنىڭ ھازىرقىدىن كۆپ ئىكەنلىكىنى چۈشەندۈرۈپ بېرىدۇ.

چوڭكۆلدىكى سېپىل خارابىسى

قاراشەھەر رايونىنىڭ ھاۋاسى نەم بولغاچقا، بۇ رايوندا قەدىمكى خارابىلىكلەر ئانچە ساقلىنىپ قالمىغان. مەن ئاۋۋال قەدىمكى شەھەر خارابىسىنى زىيارەت قىلىدىم، بۇ يەر چوڭكۆل دەپ ئاتىلىدىكەن، شۇ يەردىكى خەنزۇلار دالاۋبا «大涝坝» دەپ ئاتايدىكەن. ئۇ ئۇششاققالنىڭ جەنۇبىغا 6 مىل كېلىدىكەن. ئۇ قو-يۇق چاتقاللىق ۋە توغراقلىق ئىچىگە جايلاشقان بولۇپ، ھازىرقى تېرىقچىلىق رايونى بىلەن بولغان ئارىلىقى 1 مىل كېلىدۇ، ھا-زىر تېرىلمايدىغان قاقاس تېرىقچىلىق يېرى بىلەن بولغان ئارى-لىقى يېقىن. سېپىل ئۈزۈنچاق چاسا شەكىللىك بولۇپ، تۆت بۇ-لۇڭى ئاساسەن دېگۈدەك شەرققە قارايدۇ، غەربىي جەنۇب تەرىپى

تەخمىنەن 270 يارد، شەرقىي شىمال تەرىپى 308 يارد كېلىدۇ. سېپىل ئەسلىي خاڭداپ سېلىنغان، ھازىر يىمىرىلىپ توپا دۆ-ۋىسىگە ئايلىنىپ قالغان بولۇپ، ئۇنىڭ يەر يۈزىدىن ئېگىزلىكى 20 ~ 25 فۇت كېلىدۇ. سېپىلنىڭ ئوخشىمىغان جايلىرىدا قېلىنلىقى ئوخشاش بولمىغان بىر قەۋەت چاتقال ۋە قومۇش بار ئىدى. سېپىل تورۇسىنىڭ قېلىنلىقى 15 فۇت كېلىدۇ. ئارىلىقى ئوخشاش بولمىغان جايلىرىدا خاڭداپ سېلىنغان سېپىل تېمى بار ئىدى. نەملىك سەۋەبىدىن تام قىيسىيىپ قالغان بولۇپ، تامنىڭ ئىچىدە بىر قەۋەت نېپىز شور شەكىللەنگەن. سېپىل تېمى ئىچىدە ئىمارەت خارابىسى يوق ئىدى. ئۇ يەردىكى بىردىنبىر خارابە شەرقىي شىمال تەرەپتىكى سېپىلغا يېقىن كېلىدىغان ئەخلەت دۆۋىسى ئىدى. سېپىل ئىچىدىن پەقەت تۇرمۇش ئەخلەتلىرى، ياغاچ قېرىندىسى ئارىلىشىپ كەتكەن سامان ۋە دان قاتارلىقلار بايقالدى. غەربىي جەنۇبتىكى سېپىلدىن «چىيەنيۈەن يىلى (مىلادىيە 758 - 760 - يىللىرى) دەپ خەت ئويۇلغان بىر دانە يارماق تېپىۋالدۇق. سېپىل ئىچىدىكى بۇ ئەھۋاللاردىن ھېچقانداق ئارخېئولوگىيەلىك ھاسىلاتقا ئېرىشەلمەيدىغانلىقىمىزنى ھېس قىلدۇق. بۇ سېپىلنى دەسلەپكى مەزگىلدىكى مۇسۇلمانلار سالغان بولۇپ، كېيىن ئارىلاپ ئىشلىتىلگەن. ئۇششاققالدىكى كىچىك ئۆستەڭنىڭ چىقىش ئېغىزىدىكى كىچىك تاغ تىزمىسىدا بىر چوڭ غار بولۇپ، ئۇ كەنتنىڭ غەربىي شىمال قىسمىغا 3 مىل كېلىدىغان جايغا جايلاشقان. ئېيتىشلارغا قارىغاندا، پىروفېسسور گرونۋېدېل بۇ يەردە تەكشۈرۈش ئېلىپ بارغانىكەن. قىش پەسلىدە كۈن قىسقا بولغاچقا، چوقۇر (chokkur) غا بارىدىغانغا ۋاقىت چىقىرىلمىدىم.

چوقۇردىكى سېپىل خارابىسى

ئەڭ ئاخىرىدا تىلغا ئالغان جاي، يەنى دەل بىزگە مەلۇم قىلىنغان خارابىلىك چوڭكۆل بەلبېغىدىكى سېپىل بار

خاراينىڭ شەكلى ۋە تۈزۈلۈشى بىلەن پۈتۈنلەي ئوخشايتتى. خاڭداپ ياسالغان كۈنگۈر (سېپىلدىكى ئوق ئاتىدىغان تۆشۈك - مۇھەر بىردىن) نىڭ ئۇزۇنلۇقى 25 فوت، كەڭلىكى 19 فوت كېلىدۇ. كۈنگۈرنىڭ ئارىسىدىكى كىچىك بوشلۇققا بىر كۈنگۈر ياسىلىپ سېپىل مۇستەھكەملەنگەن. سېپىلنىڭ قېلىنلىقى 7 فوت بولۇپ، ئىككى يانتۇلۇقنى گۈمۈرۈلۈپ چۈشكەن چالمىلار بېسىۋالغانىدى. سېپىل ئىچىدە ئىمارەت خارابىسى ساقلىنىپ قالمىغان، دېھقانلار بۇ يەردە ئوغۇت ئۈچۈن توپا كولاپ، پەرقلەندۈرگىلى بولىدىغان ئىمارەتنىڭ قۇرۇلما يۈزىنى تامامەن بۇزۇۋەتكەن. دىيامېتىرى 50 فوت كېلىدىغان توپا دۆۋىسى مەركىزىي ئىمارەت ئورنىنىڭ بەلگىسى بولۇپ قالغان. سۈيى ئەلۋەك كىچىك تېرىقچىلىق رايونىنىڭ مەركىزىدە بىر مۇھىم بازار بولۇپ، ئۇنىڭ ئەتراپى بۈك - باراقسان توغراقلىق ۋە ئوت - چۆپلەر بىلەن قاپلانغان. بىز بۇ خىل يەر شەكلىدىن، يەنى باغراش كۆلى بويىغا يېقىن بولغان قومۇشلۇقتىن ئۆتۈپ، يەنە 30 مىل يۈرۈپ قاراشەھەر بازىرىغا يېتىپ كەلدۇق، ئۇ كۈنى 12 - ئاينىڭ 8 - كۈنى ئىدى.

بوغدا شەھىرى خارابىسى

بۇ يەردە مەن بوغدا شەھىرى (Boghdad-shahri) خارابىسىنى تەكشۈردۈم. شۇرچۇقنىڭ يېقىن ئەتراپىدىكى مىڭئۆيىدىن باشقا، ئۇ بۇ رايوندىكى بىردىنبىر خارابىلىك ئىدى. تاغ يولىنى بويلاپ، كورلىغا ماڭغاندا، پېرىم چاقىرىم كېلىدىغان دەريا قىنىدىن، ئۇنىڭدىن كېيىن كەڭ كەتكەن تۈزلەڭلىكتىن ئۆتۈشكە توغرا كېلىدۇ. بۇ يەرنىڭ تۈپرىقى مۇنبەت بولۇپ، تېرىقچىلىق رايونى تارقاق جايلاشقان. ئۇنىڭدىن باشقا، سۈيى ئەلۋەك بولۇپ، بىرقانچە يېڭى ئۆستەڭ قېزىشقا يېتىدۇ، ئەمما ئادەم ئاز بولغانلىقتىن، دەريا بويىدىكى كىچىك بازار بوستانلىقىدىن باشقا چوڭراق بوستانلىق بەلبېغى يوق. بوغدا

شەھىرى خارابىسىنىڭ كېيىنكى خارابە بىلەن بولغان ئارىلىقى تەخمىنەن 9 مىل كېلىدۇ، يان تەرەپتە ئۈزۈنچاق، تار كەلگەن تېرىقچىلىق رايونىنىڭ شەرقىي چېتى بار ئىدى. بۇ تېرىقچىلىق رايونىنىڭ مەركىزىي يول ياقىسىدىكى دەنزىل (Danzil) ئۆتىشى ئىدى. خارابىلىكنىڭ ئىنتايىن چوڭ، ئۈزۈن چاسا شەكىللىك سېپىل تېمى شۈبھىسىزكى، بۇ جايىنىڭ بىر مۇھىم بازار ئىكەنلىكىنى ئىپادىلەپ تۇرىدۇ.

قورشاۋ سېپىلىق شەھەر - بازار خارابىسى

بۇ بازارنىڭ ھەرقايسى بۇرجەكلىرى بىردەك شەرققە قارايدۇ، غەربىي شىمال يۈزى تەخمىنەن 1030 يارد، غەربىي جەنۇب يۈزى تەخمىنەن 935 يارد كېلىدۇ. غەربىي بۇرجىكى ئەتراپىدىكى سېپىل قالدۇقلىرى ساقلىنىپ قالغاندىن باشقا، قالغان قىسىملىرى ئېغىر بۇزغۇنچىلىققا ئۇچرىغان. ساقلىنىپ قالغان سېپىل قالدۇقلىرىدىن ئۇنىڭ خاڭداپ ياسالغانلىقىنى كۆرۈۋالغىلى بولىدۇ. ئۇنىڭ خاڭدالما قاتلىمىنىڭ قېلىنلىقى 3 دىيۈم، سېپىلنىڭ قېلىنلىقى تەخمىنەن 9 فوت كېلىدۇ. كەڭ كەتكەن مۇداپىئە سېپىلنىڭ ئېگىزلىكى 12 ~ 15 فوت كېلىدۇ، سېپىلنىڭ شىمالىي بۇرجىكىدە ئېگىزلىكى 25 فوتچە كېلىدىغان توپا دۆۋىسى بار بولۇپ، ئۇنىڭ تەكشى يۈزىنىڭ كەڭلىكى تەخمىنەن 25 يارد كېلىدۇ. ئۇنىڭدىن باشقا سېپىل ئىچىدە ھېچقانداق ئىمارەت خارابىسى ساقلىنىپ قالمىغان. غەربىي جەنۇبتىكى سېپىل مەركىزىگە ئانچە يىراق بولمىغان جايدا يەنە بىر ئۆلچەمسىز شەكىلدىكى توپا دۆۋىسى بولۇپ، پۈتۈن يەر يۈزى بىر قەۋەت شورلاشقان پاكار پاسىل ۋە كىچىك دۆڭلەر بىلەن قاپلانغان. ئۇنىڭ ئۈستى تەرىپىدە بىر چاسا شەكىللىك تامنىڭ ئىزى بايقالدى، روشەنكى، ئۇنىڭ يىل دەۋرى بىرقەدەر كېيىن ئىدى. بۇ يەردە جىيەنجۇڭ «建中» (مىلادىيە 780 —

784 يىللىرى) دېگەن يىلنامە چۈشۈرۈلگەن بىر دانە يارماق بايقالدى، بىز دۆڭدىن يەنە نۇرغۇن ساپال پارچىلىرىنى بايقىدۇق. يۇقىرىدا تىلغا ئېلىپ ئۆتكەن توپا دۆۋىسى ئۈستىدىن تاڭ دەۋرىگە مەنسۇپ «كەييۈەن تۇڭباۋ» يارمىقىدىن بىرنى تاپتۇق.

قەدىمكى ئاستانە خارابىسى

شورلاشقان بۇ تۇپراقنى كۆرۈپلا، يەر ئاستىغا سىڭىپ كەتكەن سۇ بىلەن يەر يۈزىدىكى نەملىكنىڭ بۇ يەردىكى بارلىق قەدىمكى خارابىلىكلەرگە، يەنى بەزى چىرىمەيدىغان قاتتىق جىسىملاردىن باشقىلىرىغا بۇزغۇنچىلىق قىلىدىغانلىقىنى چۈشەندىم. بۇ خارابىلىكنى سىستېمىلىق تازىلىغان ھالەتتىمۇ ئانچە كۆپ ھاسىلاتلارنىڭ بولۇشى ناتايىن ئىدى، يېقىن ئەتراپتىكى ئاھالىلەر ئارىسىدىمۇ «بايلىق» ئۇچراتقانلارنىڭ يوقلۇقى بۇ نۇقتىنى ئىسپاتلاپ تۇراتتى. بىۋاسىتە ئارخېئولوگىيەلىك پاكىتلار كەمچىل بولسىمۇ، ئەمما يەنە نۇرغۇن پاكىتلار قورشىۋ سېپىللىق بوغدا شەھىرى خارابىسىنىڭ قاراشەھەرنىڭ مەركىزى — ئاستانىسى ئىكەنلىكىنى، ھېچبولمىغاندىمۇ تاڭ دەۋرىدە شۇنداق ئىكەنلىكىنى ئىپادىلەپ تۇراتتى. يۇقىرىقى تەكشۈرۈش ۋە مۇھاكىمە ئېلىپ بارغان «تاڭنامە»دىكى خاتىرىلەردىنمۇ بۇنى كۆرۈۋالغىلى بولىدۇ، بۇنىڭ ئورنىنى قاراشەھەرنىڭ كۈنپېتىش تەرىپىدىكى دەريا ساھىلىدىن ئىزدەشكە بولىدۇ①. «تاڭنامە»دىكى باشقا بىر خاتىرە بۇ نۇقتىنى ئىسپاتلىدى ھەمدە ئاستانىنىڭ چوقۇم باغراش كۆلى ساھىلىدا ئىكەنلىكىنى ئىپادىلەپ بەردى، ئېيتىشلارغا قارىغاندا، كۆل ئاستانىگە قىلغان ھۇجۇمدىن مۇداپىئەلىنىدىغان ياخشى جاي بولۇپ، ھېچبولمىغاندىمۇ بەلگىلىك قوغداش رولىنى ئوينىغانىكەن.

① ئۈچىنچى بابنىڭ 4 - بۆلۈمىگە قارالڭ.

كۆلىنىڭ ئەتراپى

يۇقىرىقى بىر ئابزاس ۋەسىقىدە («بېشى تاغنامە. ئاگنى تەزكىرىسى» نى كۆرسىتىدۇ — خەنزۇچىغا تەرجىمە قىلغۇچىدىن) ئاستانىنىڭ ئايلانما ئۇزۇنلۇقى تەخمىنەن 30 چاقىرىم ئەتراپىدا كېلىدۇ، دېيىلگەن (قورشاق سېپىللىق قەلئەنىڭ ئۆزى ئەمەس)، بۇنى بوغدا شەھىرى خارابىسىگە سېلىشتۇرغاندا ئەمەلىي كۆلىمى چوڭراق ئىدى. بىراق، يەنە بىر جەھەتتىن، شۈەنزىڭ ئۆزى كۆرگەن ئاستانە دائىرىسىنىڭ 6 - 7 چاقىرىم ئىكەنلىكىنى تىلغا ئالغان. بۇ بىز پەرەز قىلغان ساندىن 2 مىلچە پەرقلەندۇ. بوغدا شەھىرى خارابىسى باغراش كۆلىنىڭ قىرغىقى بىلەن تولىمۇ يېقىن ئىدى، مەن تەكشۈرگەن ۋاقىتتا كۆلىنىڭ چېتىنى پەرقلەندۈرگىلى بولمايدىغان بولۇپ كەتكەنىدى. چۈنكى، شورلۇق بەلباغ خارابىلىكىنىڭ ئىچكى قىسمى ۋە شەرقىگىچە سوزۇلغان بولۇپ، قىشتا كۆل سۈيى مۇز تۇتۇپ، كۆلىنىڭ پاسىلى تارىيىپ كەتكەنىدى. قاراشەھەردىكى يەرلىك خەنزۇلار (مەن بۇنىڭ رىۋايەت ياكى دەلىللەنگەن نەتىجە ئىكەنلىكىنى ئېنىق بىلمەيمەن) خارابىلىكىنى تاڭ دەۋرىدىكى خارابىلىك دەپ قارايدىكەن، ئۇ يەردىن بايقالغان ئىككى دانە تاڭ دەۋرىگە مەنسۇپ يارماقمۇ بۇ نۇقتىنى ئىسپاتلاپ تۇراتتى. بىراق مېنىڭ قارىشىمچە، «تاغنامە» ۋە «شۈەنزىڭ» نىڭ خاتىرىسىدە بايان قىلىنغان يەر شەكلى ئالاھىدىلىكى ھەممىدىن مۇھىم، ئۇنىڭدىن باشقا كۆلىنىڭ غەربىي ساھىلىدىن ھېچقانداق سېپىل خارابىسى بايقالمىدى.

2 - بۆلۈم شۇرچۇقنىڭ شىمالىدىكى مىڭئۆي خارابىسى

خارابىلىككە يېتىپ بېرىش
12 - ئاينىڭ 11 - كۈنى، مەن قاراشەھەر بازىرىدىن يولغا

چىقىپ، كورلىنىڭ تاغ يولىدىن ئۆتۈپ شۇرچۇققا يېتىپ كەلدىم. بۇ يەر قاراشەھەرنىڭ غەربىي جەنۇبىغا 16 مىل كېلەتتى، شۇ كۈنى ئۇنىڭ شىمالىي تەرىپىگە 4 مىل كېلىدىغان چوڭ بىر بۇددا ئىبادەتخانىسى خارابىسىنى تەكشۈردۈم. يەرلىك نۇرك تىلىدا بۇ يەرنى مىڭئۆي (Ming - oi) دەپ ئاتايتتى، ئۇ «مىڭ ئېغىزلىق ئۆي» دېگەن مەنىدە ئىدى. خارابىلىكنىڭ غەربىي شىمال تەرىپىگە 3 چاقىرىمچە كېلىدىغان دائىرە ئىچىدە تارقاق ئولتۇراقلاشقان موڭغۇللارنىڭ بىر قىسىم تېرىقچىلىق يەرلىرى شىكشىن (shikshin) گىچە سوزۇلغانىدى. ياۋروپا سەيياھلىرى، يەنى دوكتور سىۋىن ھېدىن قاتارلىقلار كۆپ قېتىم بۇ خارابىلىككە كېلىپ تەكشۈرۈگەن. بىلىشىمچە، پىروفېسسور گرۇنۋېدىل 1906 - 1907 - يىللىرى بۇ يەرگە ئىككى قېتىم كېلىپ خارابىلىكنى تەكشۈرۈش ئۈچۈن بىرقانچە ھەپتە تۇرغان. بىراق، بۇ چاغدا تۇرپاندىن كەلگەن خەۋەردە، ئۇنىڭ تەكشۈرۈش ئەترىتىنىڭ ئاساسلىق نىشانىنى خارابىلىكنىڭ شىمالىي قىسمىدىكى غارلارنى تازىلاشقا قاراتقانلىقى، ئۇنىڭ بۇ خارابىلىكنى ئالدىراپ - تېنەپلا تەكشۈرۈپ بولدى قىلغانلىقى ئېيتىلغان، شۇ سەۋەبلىك بىزگە سىستېمىلىق قېزىشقا بولىدىغان نۇرغۇن خارابە ئىزلىرى قېپقالغان. ئۇنىڭدىن باشقا، شۇ يەرنىڭ شارائىتى پىروفېسسور گرۇنۋېدىل قاتارلىقلارنىڭ تېزىدىن خارابىلىككە بولغان تەكشۈرۈشنى ئاخىرلاشتۇرۇش زۆرۈرلۈكىنى، شۇڭا قارارگاھ ياساش ۋە ئەمگەك كۈچى جەھەتلەردە ئېھتىلىق بولۇپ، ۋاقىت سىزىپ قىلماسلىقىنى ئىپادىلەپ تۇراتتى.


خارابىلىكنىڭ ئورنى

خارابىلىكنىڭ ئاساسلىق قىسمى كىچىك گىرانت تاشلار بىلەن قاپلانغان تاغ قاپتىلىنىڭ ئۈستى تەرىپى ۋە يانتۇ ئېتىكىگە جايلاشقان، 58، - 59، - 60، - 61، - 62 -


رەسىملەردە كۆرسىتىلگەندەك. تۈزلەڭلىكتىكى گىرانىت تاشلاردىن ئېگىزرەك يەرگە جايلاشقان بۇ تاغ تىزمىلىرىنىڭ جەنۇب تەرىپى قايدۇ دەرياسى تاغ جىلغىسىنىڭ ئىككى تەرىپىدىكى تاغ تىزمىلىرىغىچە سوزۇلغان. ئۆزى كىچىك، ئېگىزلىكى مۇۋاپىق جاي شەرقىي شىمالدىن شەرقىي جەنۇبقا سوزۇلغان بولۇپ، خارابىلىك 1/3 مىل دائىرىنى ئىگىلەيدۇ. ئىبارەت خارابىسى ئىگىلىگەن يەرنىڭ كەڭلىكى 200 ~ 300 يارد كېلىدۇ، بۇ يەرنىڭ ئوتتۇرىسىدىكى بىر پارچە ئويمانلىق بۇ يەرنى غەربىي شىمال ۋە شەرقىي جەنۇبتىن ئىبارەت ئىككى قىسىمغا بۆلۈۋەتكەن. ئەڭ غەربىي ئۇچىدىكى ئىككى تاغ ئېتىكىدىكى چوڭقۇر جىلغىدىن ئېقىپ چىققان ئىككى بۇلاق سۈيىنىڭ قوشۇلۇشىدىن ھاسىل بولغان كىچىك بىر ئېرىق شەرققە قاراپ ئېقىپ، چاتقاللىق بىلەن قاپلانغان تۈزلەڭلىككە سىڭىپ كېتىدىكەن. ئوخشاشلا تېپىز ئېرىقتىن ئېقىپ چىققان سۇ تاغ بىلەن تاغ قاپتىلى ئارىسىدىكى يىلان باغرى ئويمانلىقىنى شەكىللەندۈرگەن (59 - ، 60 - ، 61 - رەسىمگە قاراڭ).



58 - رەسىم شۇرچۇق مىڭئۆي خارابىسىنىڭ ئومۇمىي كۆرۈنۈشى، بۇددا ئىبادەتخانىسىغا يېقىن Mi. xxvi، جەنۇبتىن كۆرۈنۈشى




59 - رەسىم ئومۇمىي كۆرۈنۈش، ئالدىدىكىسى قۇرۇلۇش تۈپى I دىن III نىڭ شىمالىي ئۈچىغىچە سوزۇلغان، سول تەرەپتىكىسى غەربىي شىمال قىسمىنىڭ مەركىزىدىكى ئىمارەت تۈپىدىكى بۇتخانا



60 - رەسىم شۇرچۇق مىڭئۆي خارابىسىنىڭ شەرقىي جەنۇب قىسمىدىكى بۇتخانا تۈپى II ۋە III، غەربتىن كۆرۈنۈشى



61 - رەسىم شۇرچۇق مەخۇئۆي خارابىسىنىڭ غەربىي قىسىم مەركىزىدىكى بۇتخانا توپى II ۋە III ، غەربتىن كۆرۈنۈشى



62 - رەسىم شۇرچۇق مەخۇئۆي خارابىسىنىڭ شىمالىي قىسمىدىكى بۇدا قەسىرى، ئىمارەت توپى III نىڭ ئۈچى، جەنۇبتىن كۆرۈنۈشى

خارابىلىكنىڭ تارقىلىشى

رەسىم I - III دە كۆرسىتىلگەندەك، دۆڭلۈكنىڭ شەرقىي جەنۇبىدىكى ئۈچ گۈرۈپپا خارابىلىكىنى ناھايىتى ئاسانلا پەرقلەندۈرگىلى بولىدۇ، ھەربىر گۈرۈپپا قاتار، زىچ ئىمارەتنىڭ ئۈل ئىزىنى ئۆز ئىچىگە ئالىدۇ. غەربىي شىمال تەرەپتىكى خارابىلىكنىڭ تارقىلىشى تەرتىپسىز ئىدى. ئېگىزدىن قارىغاندا

چوڭقۇر چىلغىنىڭ مەركىزىدىكى ئۆپىلىمىگە ئىبادەتخانا توپى
 xi - xvii بار، ئۇلارنىڭ ئىچىدە بىرقانچە چوڭ ئىبادەتخانا توپى
 خارابىسى بولۇپ، كىشىنىڭ ئىنتايىن دىققىتىنى تارتىدۇ. ئۇنىڭ
 شىمالىي قىسمىدىكى يانتۇلۇقتا شەرق ۋە غەربكە سوزۇلغان تار
 ئۆپىلىمىنىڭ ئۈستىدە نۇرغۇن ئىبارەت خارابىسى بار، ئۇنىڭ
 كۆلىمى كىچىكرەك. ئەڭ غەرب تەرەپتىكى تاغ ئومۇرتقىسى تىك
 بولۇپلا قالماي، يەنە چوققىسى تارراق ئىدى، بۇ يەردە بىر -
 ئىككى گۇرۇپپا كىچىك ئىبادەتخانا بولۇپلا قالماي، ئوتتۇرىدا
 يەنە بىر بۇلاقمۇ بار.

دەسلەپتە ئوغرىلانغان غار ئىبادەتخانىسى

يۇقىرىدا دېيىلگەن غار ئىبادەتخانىسى خارابىلىكنىڭ غەربىي
 شىمال تەرىپىدىكى 3/4 مىل كېلىدىغان يەرگە جايلاشقان.
 خارابىلىكنىڭ ئوتتۇرىسىدىكى تاغ چوققىسى ۋە تاغ قاپتىلى
 تىنەققە قاراپ مۇشۇ يەرگىچە سوزۇلىدۇ. قۇم - شېغىللىق تاش
 تاغنىڭ غەربىدىكى تىك تاغ باغرىدا تولىمۇ زىچ جايلاشقان
 غارلارنى بايقىدۇق. بىرلا غاردىن باشقا، قالغانلىرىنىڭ ھەممىسى
 مۇشۇ يەردە بولۇپ، تاغ بىرقەدەر ئېگىز ئىدى. بۇ يەردىكى
 ئوققۇز ئېغىز غار ئىبادەتخانىسى ھەم ئۇنىڭغا قوشنا بولغىنى
 بىر قىسىم تاش قەبرىنىڭ ئورنى بولۇشى مۇمكىن. بۇ توغرىلۇق
 تەپسىلىي ئەھۋالنى گىرۇنۇپىدىلىنىڭ ئېلان قىلغان
 ماتېرىياللىرىدىن كۆرۈۋېلىشقا بولىدۇ، چۈنكى ئۇ ئىلگىرى بۇ
 يەرنى سىستېمىلىق تەكشۈرۈپ، پۈتكۈل تەكشۈرۈش جەريانىنى
 تەپسىلىي بايان قىلغان. ئېغىز دەرىجىدە بۇزغۇنچىلىققا ئۇچرىغان
 كىچىك غارلاردىكى بىر قىسىم تام رەسىملىرى ۋە قاپارتما
 نەقىشلىك ھەيكەللەرنىڭ قالدۇقلىرى ساقلىنىپ قالغان بولۇپ،
 ئۇلار ھەيكەلشەشلىق ئىلمى قىممىتىگە ئىگە.

ئىبادەتخانىنى تازىلاش

نايك رام سىنگىنىڭ مەردانىلىك بىلەن ياردەم بېرىشى ھەمدە

جاڭ بېگىم ۋە قۇرۇقناغدىن كەلگەن لار. سىنگىنىڭ ياردىمىدە مەن خارابىلىكتە 12 كۈن ئەتراپىدا تۇرۇپ، ئىبادەتخانىنىڭ كۆپ قىسمى ۋە باشقا خارابىلىكنى تەكشۈرۈپ چىقتىم. بىرقانچە ئىبادەتخانا خارابىسىنى تەكشۈرگەندىن كېيىن، كۆيۈپ كەتكەن بىر دۆۋە كېسەك ۋە كاھىشنى بايقىدىم. بۇ ئەھۋال ئىبادەتخانىنىڭ ئوت ئاپىتىگە ئۇچراپ، تاملارنىڭ ئىچىگە ئۆرۈلۈپ چۈشكەنلىكىنى چۈشەندۈرۈپ بېرەتتى. شۇنىڭ بىلەن قىممىتى بار يادىكارلىقلارنى قېزىپ چىقىش ئارزۇيىمىز يوققا چىقىپ، خىزمىتىمىزنى توختاتتۇق.

قۇرۇلۇشنىڭ شەكلى ھەم ماتېرىيالى

ئاساسلىق خارابىلىك رايونىدا يۈزدىن ئارتۇق ئىبادەتخانا بار بولۇپ، ئۇلار كۆلەم جەھەتتىن پەرقلىنىدۇ. ئەڭ كىچىكىنىڭ ئۇزۇنلۇقى 4 فوت، كەڭلىكى 6 فوت كېلىدۇ، ئەڭ چوڭ تەرىپىنىڭ ئۇزۇنلۇقى 80 فوت كېلىدىغان ئۇزۇنچاق چاسا شەكىلدە. ئۇلارنىڭ قۇرۇلۇش ئۇسلۇبى ئاساسەن ئوخشاپ كېتىدۇ، پەقەت بىرقانچە خىل ۋەكىل خاراكتېرلىك شەكىلدىن باشقا، قالغانلىرى ئاساسىي جەھەتتىن ئوخشاش بولۇپ، ئىچكى قىسمىنىڭ بېزىلىشىنىمۇ ئۆز ئىچىگە ئالىدۇ. بۇ ئىمارەتلەرگە ئومۇمىيۈزلۈك كېسەك ئىشلىتىلگەن، كېسەكنىڭ ئۆلچىمى $12 \times 6 \times 3 \sim 4$ دىيۈم، بىر قىسىم چوڭ ئىبادەتخانىلارغا كۆپ مىقداردا ياغاچ ماتېرىياللىرى ئىشلىتىلگەن. ياغاچ ماتېرىياللار خىمىشنىڭ ئارىسىغا ئېلىنىپ، قۇرۇلۇشنىڭ چىدامچانلىقى ئاشۇرۇلغان. ئېگىز توپىلىكتىكى بەزى قۇرۇلۇشلارنىڭ تاملارنىڭ ئارىلىقىدا بىرقانچە قەۋەت ئوت - چۆپنى كۆردۈم. بۇ ئەھۋال ئەينى ۋاقىتتىكى ھاۋا كىلىماتىنىڭ ھازىرقىغا ئوخشايدىغانلىقىنى، كېسەك قۇرۇلۇشلارنىڭ مۇستەھكەم بولمايدىغانلىقىنى چۈشەندۈرۈپ بەردى.

گۈمبەز تورۇسلۇق ئىبادەتخانا ۋە بۇددا قەسىرى

بىز ئاۋۋال خارابىلىكتە دائىم كۆرۈلىدىغان بىرقانچە خىل شەكىلنىڭ گۈمبەز ئالاھىدىلىكىنى بايان قىلىپ ئۆتەيلى. ئۇنىڭ تەپسىلاتىنى ھەر بىر ئىبادەتخانىنى بايان قىلغاندا ئويۇشتۇرۇپ ئۆتىمىز. كىچىك تىپتىكى ئىبادەتخانىدا ئەڭ تىپىك، ئومۇملاشقان شەكىل ئاددىي بۇددا قەسىرى، چاسا شەكىل ياكى تىك ئۆتجۈلۈڭلۈق شەكىلدۇر. ئۇلار تۆپىلىككە جايلاشقان بولۇپ، باشقا بۇددا قەسىرلىرى بىلەن تۇتاش ئورۇنلاشتۇرۇلغان، يەرنە كارىدور ئارقىلىق ئۆزئارا كىرىپ چىققىلى بولىدۇ. I ۋە II گۈرۈپپا بۇتخانىنىڭ شىمال تەرىپىگە يېقىن جايدا بىر قىسىم ئەگمە تورۇسلۇق قۇرۇلۇشنىڭ قالدۇقلىرى ساقلىنىپ قالغان. شۇڭا، بىز بۇ بۇتخانا خارابىلىرىنى گۈمبەز تورۇسلۇق بولۇشى مۇمكىن، دەپ قارىدۇق. باشقا جايلاردا مۇ كېسەكتىن قوپۇرۇلغان بۇنداق تۈرۈلۈش ئۆلى بار ئىدى. يەنە بىر يەردىكى بۇددا قەسىرىنىڭ ئالدىدا گۈمبەز تورۇسلۇق تار خانى بولۇپ، ئۇنىڭ ئالدىدىكى تام كارىدورغا ئۇدۇل ئىدى. يان تەرەپ تامدىكى بىرقانچە جايدا پاكىز يۈگىمە تورۇسلۇق كارىدور بار، بۇ يەردىن تار بولغان كىچىك خانىغا ياكى كارىدورغا كىرگىلى ھەمدە ئوتتۇرىدىكى ھەيكەلنى ئايلانغىلى بولىدۇ. بۇ ھەيكەل ئەسلىدە كارىدورنىڭ ئۇدۇلىدىكى تامغا قويۇلغان، بۇ ئۆنۈشمە كارىدورنىڭ كەينى تەرىپىمۇ ئەگمە شەكىللىك بولۇپ، ئىلگىرى تام رەسىمى ياكى قاپارتما نەقىشلىك ھەيكەللىرى بىلەن بېزەلگەن ئىكەن. ئوخشاش بولغان يەر يۈزىدىكى ئىمارەتلەر مەزكۇر خارابىلىكتىكى غار ئىبادەتخانىلىرىغا ئومۇميۈزلۈك تارقالغان.

كارىدورى ئېتىۋىتىلگەن بۇددا قەسىرى

ئۈچىنچى خىل تىپ — چوڭ تىپتىكى ئىبادەتخانا تۈرىگە ۋەكىللىك قىلاتتى، ئۇ خوتەن خارابىلىرىدىكى (دەندەن ئۆيلىك


ۋە خادىلىق قاتارلىقلار) بۇددىزم ئىبادەتخانىلىرىدا ئومۇملاشقان شەكىلگە ئوخشاپ كېتىدۇ. بىز بۇ يەردە بىر بۇددا قەسىرىنى بايقىدۇق، ئۇنىڭ گەۋدىسى ئاساسەن چاسا شەكىلدە بولۇپ، ئۇ يەرگە ئالدى تەرەپتىكى كارىدوردىن كىرگىلى بولىدۇ. قالغان ئۈچ تەرىپى ئېتىۋېتىلگەن كارىدور ئوڭىدىن ئايلىنىشقا (Pradaksina) قالدۇرۇلغانىدى. بۇ خىل شەكىلدىكى چوڭ ئىبادەتخانىنىڭ كارىدورى بۇددا قەسىرىنىڭ ئارقا تەرىپىگە بارغاندا كېڭىيىپ، ھەيكەل بىلەن بېزەلگەن ئۆيىنى شەكىللەندۈرگەن، باشقا جايلاردىكى كارىدور پەقەت تام رەسىملىرى بىلەنلا بېزەلگەن.

قەبرە خارابىسى


تۆتىنچى ۋە بەشىنچى تۈردىكى خارابىلىك كۆمۈلۈپ قالغان مەلۇم قەبرىنىڭ ئالاھىدىلىكىنى ئەكس ئەتتۈرسە كېرەك. تۆتىنچى تۈردىكى خارابىلىك تاشقى كۆرۈنۈشىدىن قارىماققا يۇمىلاق تۈۋرۈكلۈك گۈمبەز بۇددا مۇنارىغا ئوخشايتتى، ئۇ بىۋاسىتە پاكاز سۇپا ئۈستىگە سېلىنغان ياكى ئوخشىمىغان شەكىلدىكى ئۇلدىن باشلاپ قوپۇرۇلغان. مەسىلەن - يۇمىلاق شەكىللىك، ئۇزۇنچاق ياكى چاسا شەكىللىك بولۇپ. ھەممىسىنىڭ چاسا شەكىللىك قورشاق تېمى بار ئىدى. 63 - ۋە 64 - رەسىم بۇ نۇقتىنى چۈشەندۈرۈپ بېرىدۇ. بۇ بۇددا مۇنارلىرىنىڭ ئىچكى قىسمى بىردەك بوش ئىدى. بىر قەدەر ياخشى ساقلانغانلىرىدىن ئىچكى خانىغا تۇتىشىدىغان ئەگمە تورۇسنىڭ باشلىنىش ئىزىنى كۆرگىلى بولىدۇ. ئەگمە تورۇسلۇق يۇمىلاق خانىنى تەكشۈرۈپ ۋە تازىلاپ ھېچقانداق نەزىر - چىراغ بۇيۇمى ۋە ئادەم سۆڭىكىنى تاپالمىدۇق. تۆتىنچى ۋە بەشىنچى تۈردىكى خارابىلىك بىلەن ئىدىقۇت قەدىمكى شەھىرىنىڭ سىرتىدىكى قوشگۈمبەز (Kosh - gumbaz) دە

بايقالغان بۇددا مۇنارى پۈتۈنلەي ئوخشاش ئىدى، بۇلارنى دەپنە قىلىشقا ئىشلىتىش مەقسىتىدە ياسالغان دېيىشكە بولىدۇ. بەشىنچى تۈردىكى مەركىزىي تۈۋرۈكلۈك ئىمارەتنىڭ ئاستى قىسمىدا بايقالغان جەسەت كۈلى كومىزىكى بىلەن قۇتا بۇ نۇقتىنى ئىسپاتلاپ بېرىدۇ (64، - 65 - رەسىمگە قاراڭ). مۇنارنىڭ شەكلى مەيلى كۆپ تەرەپلىك ياكى چاسا شەكىللىك بولسۇن، ھەممىسىنىڭ قورشاش تېمى بار بولۇپ، يۇقىرىلاپ بارغانسېرى كىچىكلەپ بارىدۇ. بۇ خىل تاشقى شەكىل كىشىگە قەدىمكى رىملىقلارنىڭ قەبرىلىرىنى ئەسلىتىدۇ.

خارا بىلىككە تەسىر كۆرسىتىدىغان ھاۋا كىلىمات شارائىتى بىرقانچە جايدىكى ئارخېئولوگىيەلىك تېپىلمىلارنى تونۇشتۇرۇشتىن بۇرۇن ئالدى بىلەن خارا بىلىكلەرگە تەسىر كۆرسىتىدىغان ھاۋا كىلىمات شارائىتىنى سۆزلەپ ئۆتەي. سىرتقا ئېچىلىپ قالغان بۇ خارا بىلىكلەرنىڭ يامغۇر ۋە قارنىڭ



63 - رەسىم ئۈرۈمچۈك مىڭئۆي خارا بىلىكىنىڭ شىمالىي تەرىپىدىكى بۇددا مۇنارى ۋە بۇتخانا، غەربىي شىمالدىن كۆرۈنۈشى



64 - رەسىم شۇرچۇق مىڭئۆي خارابىسىنىڭ شەرقىي جەنۇبىدىكى قەبرە توپى، جەنۇبتىن قارىغاندىكى كۆرۈنۈشى



65 - رەسىم شۇرچۇق مىڭئۆي خارابىسىدىكى قەبرە ئابىدىسى xii - mi سىرتقى تامدا بىر جەنەت كۆلى قۇتىسى بار

ئېغىر بۇزغۇنچىلىقىغا ئۇچرىشى تۇرغانلا گەپ. مەن ئالدىدا قاراشەھەر تاغ جىلغىسىنىڭ ھاۋا كىلىماتى توغرىلۇق سۆزلەپ ئۆتكەندىم، بۇ يەرنى ئارىم ئويمانلىقىنىڭ مەركىزىي رايونى ياكى بۇنىڭغا ئوخشايدىغان تۇرپان ئويمانلىقى بىلەن سېلىشتۇرساق، ئانچە قۇرغاق ئەمەس. ئېيتىشلارغا قارىغاندا، تاغ جىلغىسىدا ياز پەسلىدە قاتتىق يامغۇر ياغىدىكەن، بىز بۇ تاغ جىلغىلىرىغا باردۇق ھەمدە بۇ يەرلەردىن ئارخېئولوگىيەلىك ئىسپاتلارغا ئېرىشتۇق. بىر قىسىم قەبىرە قۇرۇلۇشلىرىنىڭ سىرتقى تىپىدىكى قاپارتما نەقىشلەر ۋە تام رەسىملىرىنىڭ يۈزىدىكى گەج پۈتۈنلەي دېگۈدەك چۈشۈپ كەتكەن، ئۇنىڭ ئۈستىگە ئىبادەتخانىنىڭ تېمىدىكى گەجلىرىمۇ پۈتۈنلەي دېگۈدەك يۈيۈلۈپ كەتكەندى.

باغراش كۆلىدىكى سۇس تۇمان

قۇم - شېغىللىق دۆڭلۈكتىكى ئىمارەت خارابىسىنىڭ ئورنى پەس بولسىمۇ، ئەمما ئەتراپتىكى تۈزلەڭلىك يەر ئاستى سۈيىنىڭ يالىنىدىن، شورلىشىشتىن ھەمدە يىمىرىلىشتىن ساقلىنىپ قالغان، شورنىڭ يىمىرىش رولى قاراشەھەردىكى خارابىلىكلەردە ناھايىتى ئېغىر. خارابىلىك بوغدا شەھىرىنىڭ 6 مىل كېلىدىغان دائىرىسى ئىچىگە جايلاشقان، شۇنداقلا باغراش كۆلىگە تېخىمۇ يېقىن بولغاچقا، كۆل ۋە ئۇنىڭ ئەتراپىدىكى نەم ھاۋانىڭ ئۈزۈن مەزگىللىك نەسىرىگە ئۇچراپ كەلگەن. 12 - ئاي شىنجاڭنىڭ ئەڭ قۇرغاقچىلىق مەزگىلى بولغاچقا، بىز بۇنىڭغا تەييارلىق قىلىپ قويغاندۇق. بىز خارابىلىكتە تۇرغان مەزگىلدە جەنۇب تەرەپتىكى كۆلدىن كۆنۈرۈلگەن سوغۇق سۇس تۇمان پۈتۈن خارابىلىك ۋە قارارگاھىمىزنى قاپلىدى. شۇنىڭ بىلەن بىر ۋاقىتتا تېمپېراتۇرا ئۆلدىن تۆۋەن 42 گىرادۇسقا چۈشۈپ، خىزمىتىمىزگە نۇرغۇن قىيىنچىلىقلارنى ئېلىپ كەلدى. كېچىدىكى قىرو قارغا ئوخشاش زېمىننى قاپلاپ كەتكەچكە،

قىرو قۇياش چىققاندىمۇ ئېرىمدى. بىز مۇشۇ پۇرسەتتە يادىكارلىقلارنى رەسىمگە تارتتۇق، رەسىمدە قىرو ناھايىتى ئوچۇق كۆرۈنۈپ تۇراتتى.

كۆيدۈرۈۋېتىلگەن ئىبادەتخانا

بىز خارابىلىكنى بىر مەزگىل قازغاندىن كېيىن، ئوتنىڭ بۇتخانىغا بولغان بۇزغۇنچىلىقنىڭ نەملىككە قارىغاندا تېخىمۇ چوڭلۇقىنى بايقاپ، خىزمىتىمىزنى توختاتتۇق. شۇبھىسىزكى، پۈتكۈل خارابىلىك بىر قېتىملىق چوڭ ئوت ئاپىتىگە ئۇچرىغانىدى. خارابىلىكتىكى چوڭ تىپتىكى ئىبادەتخانىغا كۆپ مىقداردىكى ياغاچ ۋە باشقا ئاسان ئوت ئالىدىغان ماتېرىياللار ئىشلىتىلگەن بولۇپ، ئۇلار ئوتنىڭ تېخىمۇ ئۇلغۇيۇپ كېتىشىگە سەۋەبچى بولغانىدى. ئوت ئاپىتىدە تامدىن چۈشكەن كېسەكلەر تېخىمۇ قاتتىقلىشىپ كەتكەن بولۇپ، بۇ قېزىش خىزمىتىمىزنى قىيىن ئەھۋالغا چۈشۈرۈپ قويدى، تەلپىمىزگە يارىشا ئاسان چېقىلىدىغان قىزىل ساپالدىن ياسالغان نۇرغۇن كىچىك قاپارتىنا نەقىشلىك ھەيكەللەر ئوتتا تېخىمۇ چىڭىپ، ساقلىنىپ قالغانىدى. بىراق، چوڭ تىپتىكى ھەيكەللەر چېقىلىپ كەتكەچكە، يۆتكەشكە ئامال بولمىدى. كىچىك تىپتىكى ئىبادەتخانىلار بۇ ئوت ئاپىتىنىڭ تەسىرىگە ئانچە ئۇچرىمىغان بولۇپ، كېسەكلىرى ھەر ھالدا ياخشى ساقلىنىپ قالغانىدى.

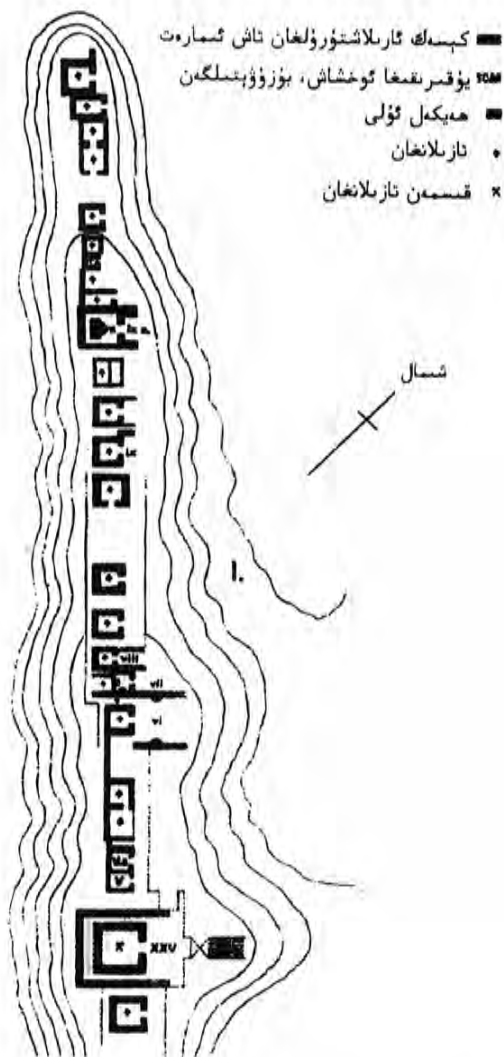
خارابىلىكنىڭ بۇزۇلۇشى

ھەيكەل ئۆلىنىڭ ئەتراپىدىن ياكى باشقا جايلاردىن سەدىقە قىلىنغان نۇرغۇن مىس يارماقلار بايقالدى. بۇلارنىڭ ھەممىسى جۇڭگونىڭ مىس يارمىقى بولۇپ، يىل دەۋرى مىلادىيە 8 - ئەسىردىن كېيىن ئەمەس ئىدى. ئۇنىڭدىن باشقا، بۇ يەردىن تېپىلغان قەدىمكى ئۇيغۇر يېزىقىدىكى ۋەسىقىلەر ۋە رەڭگارەڭ رەسىملەر ئۇيغۇرلار ھۆكۈمرانلىق قىلغان دەۋرنىڭ دەسلەپكى

مەزگىلى (مىلادىيە 9 - 10 - ئەسىرلەر) دە كىشىلەرنىڭ يەنىلا بۇ بۇتخانىغا كېلىپ ئاۋاپ قىلىپ تۇرغانلىقىنى چۈشەندۈرۈپ بېرەتتى. بۇ پاكىتلار، بۇ ئوت ئاپىتىنىڭ مىلادىيە 10 - ئەسىرنىڭ كېيىنكى يېرىمىدا، ئىسلام دىنىغا ئېتىقاد قىلىدىغان قارلۇق تۈركلىرى بېسىپ كىرگەندە، بۇتپەرەسلەرنىڭ نەرسىلىرىنى كۆيدۈرۈۋەتكەنلىكىنى ئىپادىلەپ بېرەتتى. قايدۇ دەرياسى ۋادىسىدىن ئېگىز بولغان خورا (khora) خارابىلىكىدىكى ئىبادەتخانا خارابىسىنىمۇ ئوت ئاپىتىدە كۆيۈپ كەتكەن دەپ پەرەز قىلىشقا بولىدۇ.

ئەڭ غەربتىكى بىر گۇرۇپپا X X V بۇددا قەسىرى

بىرقانچە جايدىكى خارابىلىكىنى تەرتىپ بويىچە غەربىي جەنۇب تەرەپتىن باشلاپ بايان قىلىپ ئۆتمەن. بىرىنچى گۇرۇپپا بۇددا قەسىرى ئالدىدىكى مەزمۇندا بايان قىلغان ئۈچ تاغ ئومۇرتقىسىنىڭ ئەڭ غەربىي ئۇچىغا جايلاشقان. ئىبادەتخانا (66 - رەسىمدىكى X X V) ئۇنىڭ جەنۇب تەرىپىگە جايلاشقان بولۇپ، قارىماققا نەملىشىپ بۇزۇلغاندەك كۆرۈنەتتى. بۇددا قەسىرىنىڭ كۆلىمى 20 كىۋادرات فوت بولۇپ، ئالدى تەرەپتە يەنە چوڭ بىر قەسىر بار. ئالدى قەسىر بىر تۆپىلىككە سېلىنغان بولۇپ، تۆپىلىك تاغنىڭ يانباغرىغا تۇتىشىپ تۇرىدۇ. پەشتاق ئارقىلىق ئۇ جايغا چىقىپ - چۈشكىلى بولىدۇ. بۇددا قەسىرى بىلەن ئالدى سارايدىكى قىسمەن ئىزلار، پىروفېسسور گرۇنۋېدلىنىڭ بۇ يەردە تازىلاش ئېلىپ بارغانلىقىنى ئىسپاتلاپ بەردى. بۇددا قەسىرىدىكى كېسەك دۆۋىسىنىڭ ئېگىزلىكى 7 فوت بولۇپ، بۇددا قەسىرى ۋە ئەتراپتىكى ئېتىۋېتىلگەن ئېغىزلارغا دۆۋىلەنگەن. بىز شىمالىي تەرەپتىكى بۇددا قەسىرى بىلەن ئۆتۈشمە يول ئىچىنى قازدۇق. ئۆتۈشمە يولدا ئون پارچىدىن كۆپرەك كىچىك تىپتىكى رەڭلىك رەسىم تاختىسىنى بايقىدۇق، نەملىك تۈپەيلىدىن ئۇلارنىڭ كۆپ قىسمى چىرىپ كېتىپتۇ. ئۇنىڭدىن باشقا بىر قىسىم كىچىك



66 - رەسىم قاراشەھەر شىكشىن مىڭئۆي I گۈرۈپپا بۇتخانا
خاراپىسىنىڭ تەكشۈلۈك خەرىتىسى



67 - رەسىم ئەگمە شەكىللىك ياغاچ پارچىسى 68 - رەسىم ياغاچ ئويما

ئەگمە شەكىللىك ياغاچ پارچىلىرىنى (67 - رەسىمگە قاراڭ) بايقىدۇق، ئۇنىڭغا رەڭلىك بۇددا رەسىملىرى سىزىلغانىدى.

۷. ۷. V. بۇددا قەسىرىدىكى بايقاش

بىز شىمال تەرەپتىكى ئىككى كىچىك بۇددا قەسىرىنى ئۈرۈل - كېسىل تازىلاپ ياخشى نەتىجىگە ئېرىشتۇق. بۇددا قەسىرى V دىن نۇرغۇن رەڭلىك ياغاچ ئويمىلارنى تاپتۇق، ئۇلار ئاساسلىقى تامنى بېزەشكە ئىشلىتىلگەن ئىكەن. ئۇنىڭ ئىچىدىكى قوش ئەجدىھاننىڭ گۆھەر ئويناۋاتقان كۆرۈنۈشى نەقىشلەنگەن كىچىك ئەگمە ياغاچ دىققەت قىلىشقا ئەرزىيتتى (68 - رەسىمگە قاراڭ). بۇ ياغاچ ئويمىلار ئىچىدىكى تەخمىنەن 12 پارچە

ياغاچ تاختىغا نېلۇپەر شەكلى قوپال قىلىپ نەقىشلەنگەن. V غا يېقىن بولغان كىچىك بۇددا قەسىرى V. a نىڭ كۆلىمى 9 كىۋادرات فوت بولۇپ، ھەر تەرەپتىكى تامدا 4 دانە قاپارتما نەقىشلىك بۇدساتۋانىڭ رەسىمى بار ئىكەن. گەرچە رەسىمنىڭ ئۈستى بىر قەۋەت لاي بىلەن سۇۋالغان بولسىمۇ، بىراق ئۇلارنىڭ مەيدىسى ۋە بىلەكلىرى تەپسى بېزەلگەن، كىيىملىرى ئۈستىدە كۆزنى قاماشتۇرىدىغان نۇرغۇن رەڭلەر ساقلىنىپ قالغان. بۇلار ئىلگىرى ئولتۇرغان ھالەتتىكى چوڭ ھەيكەلنىڭ ئوتتۇرىسىدىكى سۇپا ئۈستىگە قويۇلغان بولۇشى مۇمكىن، ئۇلار ھازىر پۈتۈنلەي بۇزۇۋېتىلگەنىدى.

vi، vii بۇددا قەسىرىنى تازىلاش

خارا بىلىكىنىڭ غەربىي شىمال تەرىپىدىكى تۆت ئېغىزلىق ئۆيدىن، ھېچقانداق يادىكارلىق بايقالمىدى. بىراق، ئەڭ ئاخىرقى بىر بۇددا قەسىرىنىڭ ئالدى قەسىرى vi نىڭ بىر قانچە تەرەپتىكى تېمى تاغنىڭ يانباغرىغا يۆلەپ قوپۇرۇلغاچقا، تاغنىڭ يىمىرىلىشى بىلەن يېرىمى ئۆرۈلۈپ چۈشكەن، ئەمما ھەر تەرەپتىكى تامدا چوڭ ھەيكەلنىڭ نېلۇپەر سۈپىسى ساقلىنىپ قالغان. بۇ يەردىن پەقەت چوڭ ھەيكەلنىڭ بىلىكى تېپىلدى. ئۇنىڭغا زور بىر مەخلۇقنىڭ بېشى نەقىشلەنگەنىدى، ئۇ 69 - رەسىمدىكىسى بىلەن ئوخشىشىپ كېتىدۇ، بۇ ساۋۇتنىڭ مۇرە قىسمىنىڭ پارچىسى بولسا كېرەك. مەسىلەن، ئۇ مىڭئۆيدىكى مەھاراجە كىيىۋالغان ساۋۇتقا ئوخشايتتى. لاي ھەيكەل پارچىسى ئېغىر دەرىجىدە چىرىپ كەتكەچكە، پۈتكەشكە ئامال بولمىدى. vi نىڭ غەربىي شىمال تەرىپىگە يېقىن جايدا ئۆلچەمسىز بىر پاكىز تۆپىلىك بولۇپ، بۇددا قەسىرى vii دەل مۇشۇ جايدا ئىدى. بۇ بۇددا قەسىرىنىڭ ئالدى خانىسى بار ئىدى، ئۇنىڭ پەقەت ئۇل قىسمىلا قېپقالغان. ئەمما، ساقلىنىپ قالغان يوغان كېسەك دۆۋىسى ئاستىدىن نۇرغۇن ئەھمىيەتلىك يادىكارلىقلار تېپىلدى.



69 - رەسىم ساۋۇتنىڭ مۇرە قىسىمىنىڭ قالدۇقى

ئاستىدىكى يۇمشاق توپا قاتلىمى ۋە كۆيىگەن ياغاچ پارچىلىرى ئارىسىدىن بىر پارچە تار ياغاچ تاختا چىقتى، ئۇنىڭ گىرۋەكلىرىگە نۇرغۇن گۈللۈك نەقىش سىزىلغانىدى. رەڭلىرى ئولمۇ كۆركەم بولۇپ، ئۈستىگە بىراھىمى يېزىقىدا 15 قۇر خەت

يېزىلغان، ئېھتىمال گەج ئۈستىگە سىزىلغان تام رەسىملىرى خۇشۇ رامكىنىڭ بىر قىسمى بولۇشى مۇمكىن. ئۇنىڭ ئەتراپىدىن بونۇغىلى بولمايدىغان بىر قانچە نەقىش بايقالدى.

قەندەھەر ئۇسلۇبىدىكى رەڭدار نەقىشلىك سىزمىچىلىق تاختىسى بۇ يادىكارلىقلارنىڭ يان تەرىپىدە كىچىك بىر بۇت ئويۇقىسى بايقالدى. ئىچىدىكى ھەيكەل سۈپىسىنىڭ ئاستى تەرىپىدىن بولمۇ نەپىس رەڭدار نەقىشلىك ياغاچ تاختا (70 - رەسىمگە قاراڭ) بايقالدى. ئۇ گەرچە يېرىلىپ ئۈچ پارچە بولۇپ كەتكەن بولسىمۇ، ئەمما ئەسلىگە كەلتۈرگىلى بولاتتى. ياغاچ ناھىيە ئۈستىگە ياۋروپا ئۇسلۇبىدىكى بىر بۇدساتۋانىڭ رەسىمى سىزىلغان بولۇپ، بۇدساتۋا ئات تاقىسى شەكلىدىكى ئەگمە ئىككىلىك نەختتە ئولتۇرغانىدى. ئادەم ۋە كىيىم - كېچەكنىڭ سىزىلىش ئۇسۇلىدا قەندەھەر ئۇسلۇبى گەۋدىلەندۈرۈلگەنىدى. ئەگمە ئىشىكىنى تىرەپ تۇرىدىغان تۈۋرۈكنىڭ بېزىكى كىشىگە ئادەمكى يۇنان، رىمنىڭ ئاخىرقى مەزگىلىدىكى ئىمارەتچىلىك ئىكلىنى ئەسلىتەتتى. ئوخشاش بىر جايدىن ئۆرە تۇرغان بۇتنىڭ رەسىمى سىزىلغان ئىككى پارچە ياغاچ تاختا تېپىلدى. بۇ سىزمىچىلىق تاختىسى ناھايىتى نەپىس ياسالغانىدى، ئەپسۇسلىنارلىقى ئۇپراپ ۋە كۆيۈپ كەتكەن. ئۈچ پارچە سىزمىچىلىق تاختىسىنىڭ ئېگىزلىكى ئوخشاش، 70 -



70 - رەسىم رەڭدار نەقىشلىك ياغاچ تاختا

رەسىمگە قاراپ ئۇلارنىڭ چېسىلاشتۇرۇلۇپ بىر پۈتۈن قىلىنغانلىقىنى كۆرۈۋالغىلى بولىدۇ. ياغاچ تاختىنىڭ ئۈستى ۋە ئاستىنىقى قىسمى بېزەلمىگەندى، ئۇ ئېھتىمال قاپقاق قىسمى بولۇشى مۇمكىن. بارلىق ياغاچ تاختىلارنى قۇراشتۇرسا ھەيكەلنىڭ سۇپا ئۈلى شەكىللىنەتتى. يەنە نۇرغۇن چوڭ لاي ھەيكەل پارچىلىرى تېپىلدى، بۇ توغرىلۇق كېيىن توختىلىمەن بۇددا قەسىرى vii نىڭ ئارقا تەرىپىدىكى نېپىز تۈسۈك تامدا ساخاۋەتچىلەرنىڭ كىچىكرەك رەسىمى ساقلىنىپ قالغان.

قاپارتما نەقىشلىك ياغاچ تاختا

vii غا يېقىن بولغان viii بۇددا قەسىرىدىن بىرقانچە پارچە ياغاچ تاختا تېپىلدى. ئۇ ھېچقانداق بېزەلمىگەندى، ئۇ ھەيكەل سۈپىسى قىلىپ ئىشلىتىلگەن بولۇشى مۇمكىن. كېيىن تازىلىغان ئۈچ ئىبادەتخانا ئىچىدىن ھېچقانداق يادىكارلىق

تېپىلمىدى، بىراق ix كىچىك بۇتخانىدىن بىر پارچە ئەھمىيەتلىك يادىكارلىق بايقالدى. گەرچە بۇ بۇتخانىنىڭ تېمىنى يامغۇر سۈيى ئۇپرىتىۋەتكەن بولسىمۇ، ئەمما مۇئەييەن ئېگىزلىكتە ساقلىنىپ قالغان، ئۇنىڭ ئىچىگە ئېگىزلىكى 3 فوت كېلىدىغان لاي - كېسەكلەر دۆۋىلەنگەن. بۇ لاي - كېسەك دۆۋىسىدىن بىرقەدەر ياخشى ساقلانغان، ئۈستىگە قەندەەر ئۇسلۇبىدىكى نەپىس قاپارتما نەقىشلىك ھەيكەللەر ئويۇلغان ياغاچ تاختا (71 - رەسىمگە قاراڭ) تېپىلدى. بۇ ياغاچ تاختىنىڭ ئېگىزلىكى 11 دىيۇم بولۇپ، ئارقا تەرىپى يېرىم يۇمىلاق شەكىلدە ئىدى. روشەنكى، بۇ ياغاچ تاختا مىخ بىلەن تامغا ياكى باشقا ئارقا كۆرۈنۈش ئۈستىگە مىخلانغان، ئۇنىڭ ئۈستىدىكى مىس مىخ ساقلىنىپ قالغان. ياغاچ تاختىنىڭ ئوڭ يۈزىگە ئىككى



71 - رەسىم قەندەەر ئۈس - لۈبىدىكى قاپارتما نەقىشلىك ھەيكەل گۇرۇپپىسى

پارچە رەسىم ئاستى - ئۈستى قىلىپ سىزىلغان بولۇپ، بۇددا رىۋايەتلىرىنى مەزمون قىلغان. ياغاچ تاختىنىڭ ئاستىدىكى ئۈچىدىكى كۆتۈرۈلۈپ تۇرغان قىسمى ئىككى ئويۇقچىغا ئايرىلغان بولۇپ، ئوڭ تەرەپتىكى ئويۇقچىدا ئىككى تاۋايچى تىزلىنىپ ئولتۇراتتى. بۇلار ساخاۋەتچى بولۇشى مۇمكىن. سول تەرەپتىكى ئويۇقچا ئىچىدە قولدا ئىلاھ ھاسسىسىنى كۆتۈرۈۋالغان ئۆرە تۇرغان ھەيكەللەر بار ئىدى. ئۈستى تەرەپتىكى ئىككى پارچىسى نۇر ھالقىسى بار بۇددا رەسىمى بولۇپ، بەللىكتىن باشقا كىيىمى يوق ئىدى، بۇ رەسىمدە قانداق سەزمۇن ئەكس ئەتتۈرۈلگەنلىكى ئېنىق ئەمەس ئىدى. ئاستى تەرەپتىكى ئىككى

پارچە رەسىمدە، بېشىغا تاج تاقىغان بىر تاۋاپچىنىڭ بۇددانىڭ ئايىغىغا نىزىلانغان قىياپىتى ئەكس ئەتتۈرۈلگەن، بۇ قەندەھەر ئويما نەقىشلىرىدە دائىم كۆرۈلىدىغان دىپەنكەرە جاتەكە (Dipankara-jataka) بۇددانىڭ يارالمىش ھېكايىسىدۇر. ئۇنىڭدىكى ئادەمنىڭ ئوبرازى ۋە ياسىلىش ئۇسۇلى قەندەھەر ئۇسلۇبىغا يېقىنلىشىپ كېتىدۇ. ئەگەر ئىككى نەپەر تاۋاپچىنىڭ باش بېزەكلىرى ئوتتۇرا ئاسىيالىقلارغا ئوخشىمىغان بولسا، بۇ كىچىك ھەيكەلنىڭ ياسىلىش ئۇسلۇبىنى بىۋاسىتە ھىندى دەرياسى ۋادىسىدىن كەلگەن دەپ قاراشقا بولاتتى. چۈنكى، خارابىلىكتىكى باشقا بۇددا ئىبادەتخانىلىرىدىن تېپىلغان كۆپ مىقداردىكى لاي ھەيكەل پارچىلىرىدا يۇنانلاشقان بۇددىزىم سەنئەت ئۇسلۇبىنىڭ ئالاھىدىلىكى كۆرۈنەرلىك ئىدى. ئوخشاش بىر بۇددا قەسىرىدىن نەپىس نەقىشلەنگەن بىر دانە ياغاچ تىرەك تېپىلدى.

I گۇرۇپپىدىكى باشقا بۇددا قەسىرى

I گۇرۇپپىدىكى باشقا بۇددا قەسىرلىرىدە ئالاھىدە قىزىققۇدەك نەرسە بايقالمىدى. ئەمما، x ئىبادەتخانىنىڭ كۆلىمى چوڭراق بولۇپ، بىرىنچى ئىپىقا تەۋە ئىدى، مەركىزىي تۈۋرۈكلۈك ئايانما كارىدورىدىن بىر قىسىم قاپارتما نەقىشلىك ھەيكەللەر بايقالدى، ئەمما نەملىك تۈپەيلىدىن كۆپ قىسمى چىرىپ كەتكەنىدى.

II گۇرۇپپىدىكى i, ii بۇددا قەسىرى

II گۇرۇپپىدىكى بۇددا قەسىرى ئاساسەن تاغ چوققىسىنىڭ ئوتتۇرىسىغا جايلاشقان، كۆپىنچە بۇيۇملار جەنۇب تەرەپتىكى، كىچىك بۇددا قەسىرىدىن تېپىلدى. بۇددا قەسىرلىرىنىڭ ئىسمى ئېغىر بۇزغۇنچىلىققا ئۇچرىغان بولغاچقا، بالدۇرلا ئۆرۈلۈپ چۈشكەنىدى. بۇددا قەسىرى i بىلەن ئار ئۆتۈشمە كارىدور يول

ئارقىلىق تۇتىشىدىغان بۇزۇلۇپ كەتكەن بىر قاتار بۇتخانىلارنىڭ ئەڭ جەنۇب تەرەپتىكى كىچىك بۇددا قەسىرىدىن نۇرغۇن چىمىل-دىق پارچىلىرى تېپىلدى. بۇلار لايدىن ياسالغان بولۇپ، كۆپۈنكى بۇلۇڭلارنى بېزەشكە ئىشلىتىلگەن. چىمىلدىقنىڭ ئۈستىگە گۈللۈك جىپەك تۇتۇلغان، ئاستىغا قاتار كەتكەن ئۈچ بۇرجەك شەكىللىك پەردە ھەم پۈپۈك چىقىرىلغان، بۇ نىيە خارابىسىدىكى مەركىزىي چوڭ بۇددا قەسىرى N III نىڭ تېمىدىكى رەڭلىك چىمىلدىقنىڭ نەقىشى بىلەن ئاجايىپ ئوخشىشىپ كېتىدۇ. ئۇنىڭدىن باشقا، بىر قىسىم كىچىك تىپتىكى لاي ھەيكەل پارچىلىرى بايقالدى. ئۇلار ئەسلىي ئۆتۈشمە تامنىڭ كۆتۈرۈلۈپ چىققان ئوتتۇرا ماڭلاي ياغىچىدا بولۇشى مۇمكىن. تىلغا ئېلىشقا ئەرزىيدىغانى، ھەيكەلنىڭ نەپىس يۈز قىسمى قېلىپتا ئۈستىلىق بىلەن قۇيۇپ چىقىرىلغانىدى. I گۇرۇپپىدىكى كىچىك بۇددا قەسىرى ئالدىدا يەنە بىر نەپلۈپەر سۇپىسىنىڭ ئۇل قىسمى ساقلىنىپ

قالغان. ئۇنىڭ يېقىن ئەتراپىدىن تاڭ سۇلالىسى دەۋرىگە مەنسۇپ تۆت دانە يارماق تېپىلدى، ئۇلار ئەتىۋارلىنىپ مۇشۇ يەردە ساقلىنىپ قالغاندەك قىلىنىدۇ. ئۇنىڭ ئىككىسىگە كەييۈەن نامى، ئىككىسىگە دالى يىلنامىسى ئويۇلغان. ئۇلار ياخشى ساقلانغان بولۇپ، ھېچقانداق داتلاشقان ئىز يوق. i كارىدورنىڭ شىمالىي قىسمىدا بۇددا قەسىرى ii بولۇپ، ئازراق بۇزۇلغانىدى، ئۇنىڭ ئىچىدىن نۇرغۇن كىچىك ھەيكەل پارچىسى تېپىلدى، ئۇنىڭ بەزىلىرى ئادەم چوڭلۇقىدىكى ھەيكەل.



72 - رەسىم قول

نىڭ بىر قىسمى ئىدى، ئۇ يەردە يەنە بەئەينى راست قولدەك گو -
يۈپ ياسالغان قولمۇ (72 - رەسىمگە قاراڭ) بار ئىدى.

ياغاچ ئويما بېزەك ۋە چاسا خىش
ئۇنىڭدىن باشقا، بىر تار كارىدور xxii بايقالدى، ئۇ كىچىك
مۇنار ئۆلىنىڭ ئايلىنىما كارىدورى ئىدى، ئۇ ھازىر پۈتۈنلەي
بۇزۇلۇپ كەتكەنىدى. بۇ يەردە مۇئەييەن مىقداردىكى ياغاچ
بېزەكلەر ساقلانغان. مەسىلەن، بېزەلگەن تۈۋرۈك بېشى (73 -
رەسىمگە قاراڭ)، ئۆسۈبى ھەر خىل ئىككى دانە ئەجدىھا بېشى
(رەسىمدىكىسى ئۇنىڭ ئىچىدىكى بىرى)، نەپىس گۈللۈك
نەقىشلىك ياغاچ تاختا (74 - رەسىمگە قاراڭ)، نەپىس ياسالغان
چاسا خىش (75 - رەسىمگە قاراڭ) دېگەندەك. بۇ چاسا خىشنىڭ
ئۈستى تەرىپىدە چاسا شەكىللىك رامكىغا ئېلىنغان بىر
بۇدساتۋاننىڭ قاپارتما نەقىشلىك باش قىسمى بار بولۇپ، قەندەھەر
ئۆسۈلۈپىدا ئىدى. باشقا خارابىلەردىنمۇ مۇشۇنىڭغا ئوخشاش ياكى
ئوخشاپ كېتىدىغان نەرسىلەر بايقالدى.

قاپارتما نەقىشلىك ھەيكەل ياسايدىغان قېلىپ
شىمال تەرەپتىكى ئىككى بۇددا قەسىرى xxvii ، xxvi دىن
ئالتە پارچە بىراھىمى يېزىقىدىكى بودى ياپراقچىسىدىن باشقا،
يەنە قاپارتما نەقىشلىك بېزەك تاختا (76 - رەسىمگە قاراڭ) ۋە
ئېغىر دەرىجىدە بۇزۇلۇپ كەتكەن بىر پارچە ياغاچ تاختا پارچىسى
تېپىلدى. بۇددا قەسىرلىرىدىن باشقا بۇ يەرگە يەنە بىر قاتار
ئويۇقچە ئورۇنلاشتۇرۇلغان، تام مۇئەييەن ئېگىزلىكتە ساقلىنىپ
قالغان بولۇپ، نەملىك تۈپەيلىدىن ئېغىر بۇزغۇنچىلىققا
ئۇچرىغان. بۇ يەردىن تىلغا ئېلىشقا ئەرزىيدىغان يۇنان
ئۆسۈلۈپىدىكى گەج قېلىپ (77 - رەسىمگە قاراڭ) بايقالدى. بۇ
قېلىپ چوڭ - كىچىك ھەيكەللەرنىڭ بۇدۇر ياكى دولقۇنسىمان
چېچىنى قويۇپ ياساشقا ئىشلىتىلگەن. شۇنىڭ بىلەن بىر
ۋاقىتتا، بۇ ئالاھىدە بايقاش بىزگە ئۇنىڭ باشقا خارابىلەردە



73 - رەسىم ئەجدىھا باشلىق تۇۋرۇك بېشى



75 - رەسىم قەندەر ئۇسلۇبىدىكى بۇد -
 ساتۋا بېشى چۈشۈرۈلگەن چاسا خىش



74 - رەسىم نەپىس گۈللۈك
 نەقىشلىك ياغاچ تاغتا

بايقالغان كۆپ مىقداردىكى، كۆپ خىل ئۆزگىرىشلىك قاپارتما نەقىشلىك ھەيكەلنىڭ قېلىپى ئىكەنلىكىنى كۆرسىتىپ بەردى. پىروفېسسور گرۇنۋېدلىمۇ چوڭ بايقاشقا ئېرىشكەن. ئۇنىڭ ئەتىرىشى II گۇرۇپپىدىكى ئىككى بۇددا قەسىرىدە مۇشۇنىڭغا ئوخشايدىغان 30 دىن كۆپرەك گەج قېلىپىنى بايقىغان، بۇ ئۇنىڭ ئالاھىدىلىكىنى چۈشىنىشكە ياردەم بېرىدۇ. مەن خادىلىقتا قولغا چۈشۈرگەن قېلىپمۇ مۇشۇنىڭغا پۈتۈنلەي ئوخشايتتى.



77 - رەسىم يۇنان ئەكىلىدىكى



76 - رەسىم قاپارما نەقىشلىك
بېزەك تاختا گەج قېلىپ


III گۇرۇپپا XXI بۇددا قەسىرى

III گۇرۇپپىدىكى تازىلانغان ئىبادەتخانىلار تاغ تىزمىسىنىڭ ئەڭ شەرقىي قىسمىغا جايلاشقان. تازىلانغان ئۈچ ئىبادەتخانا ئىچىدە XXI بۇتخانىدىن باشقا ئىبادەتخانىلاردىن ھېچنەمە بايقالمىدى. بۇددا قەسىرى XXI دە سەككىز تەرەپلىك بىر تۈۋرۈك بولۇپ، ئۇنىڭ ھەر بىر تەرەپىگە بىر قۇردىن بىراھىمى يېزىقى يېزىلغان. مەسىلەن، 64 - رەسىمدە كۆرسىتىلگەندەك، تۆت ئەتراپى قورشاش ئاملىق ئۈز سۇپا ئۈستىدە ھەيۋەتلىك ئىبادەتخانا ئىمارەتلىرى قەد كۆتۈرۈپ تۇرىدۇ. تەكشى سۈيىنىڭ چوققا قىسمىنىڭ ئېگىزلىكى 80 فۇت، كەڭلىكى 86 فۇت كېلىدۇ. ئىلگىرىكىلەر بۇ يەرگە شەرقىي شىمال تەرەپكە سوزۇلغان پەشتاق ئارقىلىق كىرگەن بولۇشى مۇمكىن. ھازىر بۇ يەر خام كېسەك بىلەن تولۇپ كەتكەنىدى، ئۇنىڭ ئۈستىگە بۇ يەرنى قىسقا ۋاقىت ئىچىدە تازىلاپ چىققىلى بولمايتتى. بۇددا قەسىرىنىڭ كۆلىمى 22.5 كىۋادرات فۇت بولۇپ، سىرتقى قورشاش تېمى 3 فۇت كېلىدۇ، ئۇ ئوتتا كۆيۈپ كەتكەچكە رەڭگى قىزغۇچ ئىدى. ئۇنىڭ ئۈستىگە ئىلگىرىكىدىن تېخىمۇ

قاتتىقلىشىپ كەتكەندى، ئۇنىڭ ئىچىمۇ خام كېسەكلەر بىلەن تولۇپ كەتكەن بولۇپ، ئېگىزلىكى 8 فۇت كېلىدۇ، كارىدورنىڭ كەڭلىكى تەخمىنەن 6 فۇت كېلىدىغان بولۇپ، دېرىزە ئارقىلىق يۈرۈتۈلغان، غەربىي شىمال ۋە شەرقىي جەنۇبتىن تەخمىنەن 11 فۇت كېلىدىغان كەڭلىكتىكى ئارقا خانىغا ئۆتكىلى بولىدۇ. ئادەتتە بۇدا قەسىرىگە كىرىشتە ئالدى خانى ياكى ئالدى سارايدىن ئۆتۈشكە توغرا كېلەتتى. كارىدورنىڭ كۆلىمى 37 فۇت ئىدى. بۇ رايوننىڭ ئولگا - سول تەرىپىدە كىچىك يان ھۇجرا بولۇپ، تەخمىنەن 8 كىۋادرات فۇت كېلىدۇ، بۇ كەم تېپىلىدىغان يەنە بىر نىيەتتە ۋە ئىدى.

قايارما نەقىشلىك ھەيكەل پارچىسى

ئالدى ساراينى تازىلاپ، ئاز مىقداردىكى قايارما نەقىشلىك ھەيكەل پارچىلىرىنى تاپتۇق، ئۇلارنىڭ ئىچىدە ئىككى كىچىك ھەيكەل بېشىمۇ بار ئىدى. بۇدا قەسىرى ئىچىدىكى كۆيۈپ چىقىپ كەتكەن كېسەكلەرنىڭ يېرىمىنى تازىلاپ، بىرقانچە كىچىك قايارما نەقىشلىك ھەيكەل پارچىلىرىنى ئۇچراتتۇق، ئەمما ئۇنىڭ شەكلىنى پەرقلىنىدىغان بولمايتتى. ئوت ئاپىتىدە ساقلىنىپ قالغان يول تېمىنىڭ غەربىي تەرىپىدىن نۇرغۇن قايارما نەقىشلىك ھەيكەل پارچىلىرى تېپىلدى. ئۇلارنىڭ ئىچىدە ئۇنىڭگە گۈللۈك نەقىش چۈشۈرۈلگەن ياغاچ تاختىمۇ بار ئىدى (78 - رەسىمگە قاراڭ). ئۇلار XXI ئىبادەتخانىلارغا ئوخشاش سىرتقى تامنىڭ ئوتتۇرىسىدىكى كېشەكتىن چۈشۈپ كەتكەن بېزەك رەسىم پارچىسى ئىدى. بەزى جايدىكى تامدا ياغاچ قورۇق بار بولۇپ، ئۇ رەسىم تاختىسىنى تامغا مۇقىملاشتۇرۇش ئۈچۈن ئىشلىتىلگەندى. تۆپىلىكنىڭ شەرقىي جەنۇبى بۇرجىكىدىن (ئىبادەتخانا XXI) بايلاشقان تۆپىلىكنىڭ شەرقىي جەنۇبى بۇرجىكىدە) ساپالدىن ياسالغان، ئىچىگە جەسەت كۆلىمى بايىلانغان كۆمۈرەك تېپىلدى.



78 - رەسىم گىرۇپكىگە رەڭلىك تەقىش چۈشۈرۈلگەن ياغاچ ناختا

قەبرە قۇرۇلۇشلىرى

III گۇرۇپپا ئىبادەتخانىنىڭ شەرقىي شىمال ۋە شەرقىي جەنۇب قىسمىدىكى بەس جايلاردا ئالدىدا تىلغا ئېلىپ ئۆتكەندەك ئىككى خىل شەكىلدە ياسالغان قەبرە بار بولۇپ، ئۇلارنىڭ بەسى ھەم ئۇزۇنچاق چاسا شەكىللىك قورشاۋ تېمى بار ئىدى. بۇ خىل تۈرىسى يۇمىلاق بۇددا مۇنارى بىلەن قىرغىز (kirghiz) ۋە موڭغۇللارنىڭ ئاق كىگىز ئۆيى (AK-Ois) ھەيران قالارلىق دەرىجىدە ئوخشىشىپ كېتىدۇ. بۇ قەبرىلەردە كۆيۈپ كەتكەن ھېچقانداق ئىز يوق ئىدى. قەبرىلەر «بايلىق ئىزدىگۈچى»لەر تەرىپىدىن بىرقانچە قېتىم ئاقتۇرۇلغانىدى. xxvi خارابىلىككە يېقىن جايدىكى ياخشى ساقلانغان بىر قەبرىدىكى (64 - رەسىمگە قاراڭ)، دىيامېتىرى تەخمىنەن 31 فۇت كېلىدىغان گۈمبەز ئورۇسلۇق لەھەتنى تارلاپ ھېچ نەرسە ئاپالمىدۇق. 64 - رەسىمدە كۆرگەندەك، xxi خارابىلىك 5 - خىل تىپقا تەۋە بولۇپ، ئانچە چوڭ بۇزغۇنچىلىققا ئۇچرىمىغان، ئۇنىڭ ئورۇسى بولسا ئانچە مۇستەھكەم بولمىغان كېسەك بىلەن قوپۇرۇلۇپ بېزەلگەن، ئېگىزلىكى 81 مىل فۇت كېلىدۇ. چاسا شەكىللىك كىچىك قەبرىنىڭ يەر يۈزى ئىككى قەۋەت بولۇپ، ئارىلىقىدا 1 فۇت 5 دىيۇم كېلىدىغان بوشلۇق بار، روشەنكى، بۇ قەبرى ناھايىتى بۇرۇنلا ئوغرىلىنىپ ھېچنېمىسى قالمىغان.

جەسەت كۈلى كوزىسى ۋە قۇتسى

قورشاق تام ئىچىدىكى مۇنار سۇپىسىغا يېقىن جايدىن بەش دانە جەسەت كۈلى كوزىسى (شارىر) تېپىلدى، ئۇنىڭ ئېگىزلىكى نەخمىنەن 1 فوت كېلەتتى، 65 - رەسىمدە كۆرسىتىلگەندەك، ساپال بىرقەدەر قوپال بولۇپ، تورساق قىسمى قىزىل، قارا ئىككى خىل رەڭدە ئىدى، كوزا ئىچىدە جەسەت كۈلى ۋە كۆيدۈرۈلگەن سۆڭەك بار ئىدى. ئۇنىڭدىن باشقا، يەنە ئىككى تال كىچىك ياغاچ قۇتا تېپىلدى. ئۇلارنىڭ ياسىلىشى قوپالراق بولۇپ، چوڭلۇقى نەخمىنەن 51 دىيۇم × 4 دىيۇم كېلەتتى، ئۇلارنىڭ ئىچىدىمۇ ئۇششاق سۆنەك پارچىلىرى بولۇپ، ياغاچ قۇتلار داكنغا ئوخشاش ناھايىتى نېپىز توقۇلما رەخت بىلەن ئورالغان. جەسەت كۈلى قۇتسى ۋە كوزىدىن ھېچقانداق پۈتۈك بايقالمىدى.

3 - بۆلۈم مىڭئۆي خارابىسىنىڭ غەربىي شىمال قىسمىدىن بايقالغان لاي ھەيكەل ۋە تام رەسىملىرى

مەركىزىي ئىبادەتخانىنىڭ ئەڭ غەربىي ئۈچى خارابىلىكنىڭ غەربىي شىمال تەرىپىدىكى ئىبادەتخانا خارابىسىدىن نۇرغۇن نەرسىلەر بايقالدى. تۆپىلىكنىڭ ئوتتۇرىسىدا چوڭراق بىر گۈرۈپپا ئىبادەتخانا بولۇپ، قىسمەن جايلىرى جەنۇب تەرەپتىكى تۆپىلىككە تۇتاشتى (58، - 59 - رەسىمگە قاراڭ). بۇ ئىبادەتخانىنىڭ ئۇدۇلىدا خارابىلىكنى نوغرىسىغا كېسىپ ئۆتكەن تېپىز ئېرىق بار ئىدى. ئېگىزدىن قارىغاندا جەنۇب تەرەپتىكى تۆپىلىككە سېلىنغان بىر گۈرۈپپا كىچىك ئىبادەتخانىنى كۆرگىلى بولاتتى. مەركىزىي

ئىبادەتخانىنىڭ غەرب تەرىپىنىڭ يېرىمى قورشاش تاملق قاپتاللىق تۆپىلىككە سېلىنغان، 79 - رەسىمدىن ئۇنىڭ ئالدى تەرىپىنى كۆرگىلى بولىدۇ. 61 - رەسىمدىن ئۇنىڭ ئارقا تەرىپىنى كۆرگىلى بولىدۇ. ئىبادەتخانا چۆرىسىدىكى تامنىڭ قېلىنلىقى 4 فوت، سىرتقى تامنىڭ قېلىنلىقى 5 فوتتىن كۆپرەك كېلەتتى. قورشاش تامنىڭ ھازىرقى ئېگىزلىكى 16 فوتتىن كۆپرەك كېلەتتى. قورشاش تامنىڭ ئىچىدە ئەڭ پاكىز بولغاندىمۇ 6 فوتتىن ئېگىزرەك كېلىدىغان توپا دۆۋىسى بولغاچقا، قورشاش تام ئىلگىرى بۇنىڭدىنمۇ ئېگىز بولۇشى مۇمكىن، دەپ پەرەز قىلدۇق. بۇ ئىبادەتخانىدا كۆلىمى 5-20 كىۋادرات فوت كېلىدىغان، 6 فوت كەڭلىكتىكى ئايلانما كارىدورى بولغان بىر بۇددا قەسىرى بار ئىدى. ئايلانما كارىدورنىڭ ئارقا قىسمىنىڭ كەڭلىكى 10 فوت، ئالدى ساراي ئارقىلىق ئىبادەتخانىغا كىرىدىغان يولنىڭ ئومۇمىي ئۇزۇنلۇقى 40 فوت كېلەتتى، ئېگىزلىكى ئېنىق ئەمەس، ئالدى قەسىرىنىڭ ئالدىدا ئىشىك بار ئىدى.



79 - رەسىم شۇرچۇق مىڭئۆي خارابىسىنىڭ غەربىي شىمال قىسمىدىكى بۇتخانا خارابىسى Mi . X Xii نىڭ شەرقىي جەنۇبىدىن كۆرۈنۈشى

Mi . x دا بايقالغان قاپارتما نەقىشلىك ھەيكەل

x بۇددا قەسىرىنى تازىلىغاندا نۇرغۇن كىچىك قاپارتما نەقىشلىك لاي ھەيكەللەر بايقالدى. بۇ ئەھۋال بۇددا قەسىرى ۋە ئۇنىڭ ئارقا خانىسىدا نۇرغۇن ھەيكەللەرنىڭ بارلىقىنى چۈشەندۈرۈپ بېرەتتى. ئالدى سارايدىن تېپىلغان ھەيكەل پارچىسى بىلەن كېيىن بۇددا قەسىرىنىڭ ئارقا خانىسىدىن تېپىلغان ھەيكەل پارچىلىرىنىڭ ھېچقانداق پەرقى يوق ئىدى. بۇ ئوغرۇلۇق كېيىن توختىلىمەن. ئۇنىڭدىن باشقا، بىز ئېگىزلىكى 1 - 4 قۇت كېلىدىغان كېسەك دۆۋىسىدىن 14 دانە يارماق تېپىلدى، ئۇنىڭ ئىچىدىكى ئون دانىسى تاڭ دەۋرىدىكى يارماق ئىدى، قالغانلىرى ئېغىر دەرىجىدە چىرىپ كەتكەن بەش جۇلۇق يارماق ئىدى، ئۇلارنىڭ تېپىلغان ئورنىدىن قارىغاندا، بۇ يارماقلار مۇشۇ جايغا سەدىقە قىلىنغان ئىدى. ئۇلار ئەسلىدە تامدىكى جازا ئۈستىگە قويۇلغان. بۇ ئىبادەتخانا ئىشىكىنىڭ ماڭغىلاي ياغىچى خۇددى باشقا ئىبادەتخانىنىڭكىگە ئوخشاش قاپارتما نەقىشلىك ئىدى. بۇددا قەسىرىنىڭ كىرىش ئېغىزىغا يېقىن جايىدىن ئۈچ دانە ئەينەك پارچىسى تېپىلدى (80 - رەسىمدە كۆرسىتىلگەندەك). ئېنىقكى، بۇ بىر مەرۋايىت ياسايدىغان سېختىن كەلگەن بولۇپ، بۇنىڭدىن بۇ يەردە ئىلگىرى ئەينەك ئىشلەپچىقىرىلغانلىقى جەزملەشتۈرۈشكە بولىدۇ.

Mi . xi بۇددا قەسىرىدىكى قاپارتما نەقىشلىك ھەيكەل

xi بۇددا قەسىرىدە كۆپ مىقداردا تىپى ئوخشىمايدىغان، چوڭ - كىچىكلىكى ھەر خىل قاپارتما نەقىشلىك ھەيكەللەر ساقلانغان. بۇ ھەيكەللەرنىڭ ھەممىسى دېگۈدەك كۆيۈپ قاتتىقلىشىپ كەتكەچكە، ساقلىنىپ قالغان بولۇشى مۇمكىن. ئۇنىڭدىن باشقا، ئوت تۈپەيلى نۇرغۇن لاي ھەيكەلنىڭ پەقەت بىرقانچە پارچىلىرىدا ئىلگىرىكى رەڭدار نەقىش ئىزنالىرى ساقلىنىپ قالغان.



80 - رەسىم ئىبنەك بۇيۇملار

قاپارتما نەقىشلىك ماڭلاي ياغاچنىڭ ئورنى پۈتكۈل ئىبادەتخانىدا چوڭ ھەيكەل ۋە ھەيكەل سۈپىسىنىڭ ئازلىقى ئىبادەتخانا ئىچىدىكى بېزەكلەرنىڭ ئاساسەن تامدىكى قاپارتما نەقىشلىك ماڭلاي ياغاچتا ئىكەنلىكىنى ئېنىق ئىپادىلەپ بەردى. بۇ نۇقتىنى تامدا ساقلىنىپ قالغان ئۈچ قاتار چاسا شەكىللىك ياغاچ قوزۇق تۆشۈكچىلەر ئارقىلىق ئىسپاتلاشقا بولىدۇ، بۇ تۆشۈكچىلەر ماڭلاي ياغاچنى مۇقىملاشتۇرىدىغان ياغاچ ئىلمەككە ئىشلىتىلگەنلىكى (79 - رەسىمگە قاراڭ). چاسا شەكىللىك تۆشۈكچىنىڭ دىيامېتىرى 3 دىيۇم، ئارىلىقى 2 فوت كېلىدۇ. ھەر بىر رەتتىكى تۆشۈكچىنىڭ ئارىلىقى تەخمىنەن 5 فوت، ئەڭ پەستىكى بىر رەتنىڭ يەر بىلەن بولغان ئارىلىقى تەخمىنەن 2 فوت كېلىدۇ. قاپارتما نەقىشلىك ماڭلاي ياغاچلار بۇددا قەسىرىنىڭ ئۈزۈرىشىغا قاراپ ئورۇنلاشتۇرۇلغاچقا، ھەرقايسى جايلاردىن چىققان يادىكارلىقلارنىڭ سانىمۇ ئوخشاش بولمىغان.

ئوت ئاپتىنىڭ تەسىرى

كۆپ ساندىكى قاپارتما نەقىشلىك ھەيكەللەر شەرقىي تامدىن بولۇپمۇ تامنىڭ شەرقىي جەنۇب بۇلۇڭىدىن تېپىلدى. ئەمما، غەرب تەرەپتىن تېپىلغانلىرى ئاز ئىدى. بۇ ئەھۋال ئوت ئاپتىنىڭ غەرب تەرەپتىن باشلانغانلىقىنى چۈشەندۈرىدۇ. چوڭ ھەيكەللەر ئوتتا كۆيۈپ قېتىپ كېتىشتىن بۇرۇن تامدىكى ياغاچ

ئۆرۈلۈپ چۈشۈپ، پارچىلىنىپ كەتكەن. شەرقىي تامدىكى قاپارتما نەقىشلەر ئوتتا بىرقەدەر ئۇزۇن كۆيگەن بولۇشى مۇمكىن، چۈنكى قاپارتما نەقىشنىڭ ياغاچ تىرىكى ئوتتا كۆيۈپ كەتكەن، ئۇنىڭ ئۈستىدىكى ھەيكەللەرمۇ ئۆرۈلۈپ چۈشۈپ، پارچىلىنىپ كەتكەن. بۇ پەرەزنى شەرقىي تامدىكى ئىككى ئۆشۈكچىدە ساقلىنىپ قالغان ياغاچ قوزۇق ئىسپاتلاپ بېرىدۇ. ئوخشاش سەۋەبىدىن، قاپارتما نەقىشلىك ھەيكەل پارچىلىرى تامدىكى ئۈستۈنكى ماڭلاي ياغاچنىڭ نەقىشلىرى بولسا كېرەك. بۇددا قەسىرلىرىدىن تېپىلغان ئۈچ دانە مىس يارماق تاڭ سۇلالىسىگە مەنسۇپتۇر.

xii بۇددا قەسىرنىڭ ئارقا خانىسىدىن تېپىلغان لاي ھەيكەل ئالدىدا تىلغا ئالغان ئىبادەتخانىلارغا ئوخشاش بۇ جايدىكى ئىبادەتخانىنىڭ بۇددا قەسىرىنى ئوراپ تۇرىدىغان ئايلىنىمى ئارىدورى ئوت ئاپىتىنىڭ بۇزغۇنچىلىقىدىن ساقلىنىپ قالغان، ئەمما زەيلىشىپ كەتكەنىدى. شەرق ۋە غەرب تەرەپتىكى ئۆتۈشمە بولدا قاپارتما نەقىشلىك ھەيكەل بېزەكلىرى يوق دېيەرلىك ئىدى. ئەمما، تامنىڭ يۈزى پۈتۈنلەي بۇزۇلۇپ كەتكەن بولغاچقا، ئىلگىرى تامنى بېزىگەن تام رەسىملىرىنىڭ ئىزىنى تاپقىلى بولمايتتى. كىشىنى ئەڭ قانائەتلەندۈرىدىغىنى، xii بۇددا قەسىرنىڭ ئارقا خانىسىدىن تېپىلغان كۆپ مىقداردىكى ھەيكەل بېزەكلىرى ئىدى. ئارقا خانىنى ئەستايىدىل تازىلىغاندىن كېيىن، بىز بىر گۈرۈپپا كىيىمنىڭ قاتلاق ئىزنالىرى كۆپ بولغان قاپارتما نەقىشلىك ھەيكەللەرنى بايقىدۇق. بۇلارنىڭ ھەممىسى دېگۈدەك ئېگىز قاپارتما نەقىشلىك ئەسەرلەر بولۇپ، ئادەم چوڭلۇقىدا ئىدى، بۇلار تامنىڭ غەربىي شىمال ۋە شەرقىي شىمال بۇلۇڭىنىڭ سىرتقى تام ئۆلىنىڭ پاكاز سۇپىسى ئۈستىگە ئارقالغانىدى (81 - رەسىمگە قاراڭ). شۇنىڭ بىلەن بىر ۋاقىتتا، بۇ يەردىن يەنە كۆپ مىقداردا كىچىك ھەيكەللەر بايقالدى. بۇ

ھەيكەللەرنىڭ ھەممىسى شىمال تەرەپ سىرتقى تامدىن 9 فوت ئېگىزلىكتىكى ماڭلاي ياغاچتىن چۈشۈپ كەتكەنكەن. نەملىك سەۋەبىدىن لاي ھەيكەللەر ئاسانلا پارچىلىنىپ كېتىدىغان بولغاچقا، ئۇلارنى يۆتكەش مۇمكىن ئەمەس ئىدى. ھەتتا كېسەك دۆۋىسىدىن تېپىلغان ئۈچ - تۆت پارچە لاي ھەيكەلنىڭ بېشىنىمۇ شۇ سەۋەبلىك يۆتكىگىلى بولمىدى. ئۇلار چوقۇم ناھايىتى بۇرۇنلا ئۇرۇلۇپ چۈشكەن، چۈنكى ئۇلار ئاسان پارچىلىنىپ كېتىدىغان بولغاچقا، بىخەتەر يۆتكەش ئەسلا مۇمكىن ئەمەس ئىدى. شەرقىي شىمال تەرەپتىكى بىر گۇرۇپپا ھەيكەل پۈتىنىڭ ئاستىدىن بايقالغان 6 دېيۇم ئېگىزلىكتىكى ئىككى دانە ئادەم ھەيكىلىمۇ مۇشۇنىڭغا ئوخشاش ئىدى، ئۇلار تېۋىنغۇچى ياكى تاۋايچىلار بولۇشى مۇمكىن.

كارىدورنىڭ بۇلۇڭىدىكى لاي ھەيكەللەر

كارىدورنىڭ ھەر ئىككى تەرىپىدە بىر گۇرۇپپىدىن ھەيكەللەر بار بولۇپ، بەش - ئالتە قاتار زىچ تۇرغۇزۇلغان ئادەم ھەيكەللىرىمۇ شۇلار. ئىككى ئىچىدە ئىدى. ئەڭ چەتتىكى ھەيكەل خېلىلا بۇزۇلغانىدى. بەزى ھەيكەل - لەر ئاللىقاچان بۇزغۇنچى - لىققا ئۇچرىغان بولسىمۇ، بىراق ساقلىنىپ قالغان ياغاچ ۋە ئوت - چۆپ باغ - لىرىدىن ئۇلارنىڭ ئورنىنى بېكىتكىلى بولاتتى، چۈنكى



81 - رەسىم مىڭئۆي خارابىسى ئىبادەتخانىسى
Mi . X ii كارىدورنىڭ غەربىي شىمال بۇر -
جىكىدىكى قاپارتما نەقىشلىك لاي ھەيكەل تۈپى

لاي ھەيكەلنىڭ ئىچى ياغاچ ۋە ئوت - چۆپلەردىن، تېشى لايدىن ياسالغان. ھەيكەلنىڭ كىيىم - كېچىكى ۋە قىياپىتىدىن قارىغاندا، كۆپ قىسىمنىڭ بۇددا ھەيكىلى ئىكەنلىكىگە ھۆكۈم قىلىنغان بولىدۇ. ئەمما، مەن 81 - رەسىمدىكى سول تەرەپتىكى ھەيكەلدىن ھازىرغىچە گۇمانلىنىمەن. ھەيكەللەرنىڭ ئۇسلۇبى يۇنانلاشقان بۇددىزم ئۇسلۇبى بولۇپ، ئۇلار 1901 - يىلى راۋاق بۇددا ئىبادەتخانىسىدىن تېپىلغان چوڭ ھەيكەللەر بىلەن ھەيران قالدۇرغۇچى دەرىجىدە ئوخشىشىپ كېتەتتى. شەرقىي شىمال بۇلۇڭىدىن تېپىلغان تاۋاپ قىلغۇچىنىڭ ھەيكىلى تولىمۇ ئەھمىيەتلىك ئىدى، ئۇ بېشىنى كۆتۈرۈپ، مەيدىسىنى كېرىپ تۇرغان ھالەتتە بولۇپ، مەن بۇ ھەيكەلگە قايىل قىلارلىق ئىزاھات بېرەلمىدىم. شەرق ۋە غەرب تەرەپ تامدىكى ئويۇقچىغا گۈرۈپپىلانغان ئويما ھەيكەللەر قويىدىغان چاغدا، ئالدى بىلەن كارىدورنىڭ بوشلۇقىدىن ئويلاشقاندىن كېيىن، ئاندىن ئۇلارنىڭ ئورنى بېكىتىلگەن. ئوخشاشلا ھەربىر بۇلۇڭدىكى قاتار ھەيكەللەرنىڭ ئورنىمۇ بۇ نۇقتىنى ئىسپاتلاپ بېرىدۇ، چۈنكى مۇشۇنداق جاي بولغاندىلا بۇ ھەيكەللەرگە كارىدوردىن يېتەرلىك كۈن نۇرى چۈشۈپ تۇراتتى.

ماڭلاي ياغاچتىكى كىچىك قاپارتما نەقىشلىك ھەيكەللەر

شىمالىي تامدىكى لايدىن ياسالغان ئۈستۈنكى ماڭلاي ياغاچ ئۈستىگە ئەسلىدە بىر قاتار كىچىك ھەيكەللەر قويۇلغان. ئۇنىڭ بايقىلىشى ئادەمنىڭ دىققىتىنى تارتىدۇ. بۇ قاپارتما نەقىشلىك ھەيكەللەرنىڭ بۇزغۇنچىلىققا ئۇچرىغان ماڭلاي ياغاچنىڭ قانداق قىلىپ xi بۇددا قەسىرىگە ۋە بۇ خارابىلىكنىڭ باشقا جايلىرىغا مۇقىملاشتۇرۇلغانلىقىنى ناھايىتى ئېنىق كۆرسىتىپ بەردى. 81 - رەسىمدىن يۇقىرى كېشەكنىڭ ئەڭ ئاستى تەرەپ قىسىمىنىڭ 6 دىيۇم كۆتۈرۈلۈپ چىققانلىقىنى، ئۇنىڭ ياغاچ رامكا ۋە سامان ئارىلاشتۇرۇلغان لاي رامكىدا ياسالغانلىقىنى، ئېگىزلىكىنىڭ تەخمىنەن 6 فوت كېلىدىغانلىقىنى كۆرۈۋالغىلى

بولدۇ. ئۇنىڭ ئۈستىدە شىنا قاقىدىغان بىر قاتار تۆشۈكچىلەر بولۇپ، ئۇ ماڭلاي ياغاچتىكى كىچىك قاپارتما نەقىشلىك ھەيكەللەرنى مۇقىملاشتۇرۇشقا ئىشلىتىلگەن. بۇنىڭدىن بىز ماڭلاي ياغاچنىڭ ياسىلىش تېخنىكىسىنى بىلىۋالالايمىز. بىز يەنە بۇ جايدىن تېپىلغان لاي ھەيكەل پارچىلىرىنىڭ قالدۇقلىرىدىكى ۋە ماڭلاي ياغاچتىكى قاپارتما نەقىشلەرنى ئەسلىگە كەلتۈرۈپ ئۇنىڭدىن پايدىلىنالايمىز. ئەمما، ئۇنىڭ بەزىلىرى نىسبەتەن ئەھمىيەتلىك بولۇپ، خېلى ياخشى ساقلانغانىدى، ئۇلارنىڭ سانىمۇ بىرقەدەر كۆپ بولۇپ، بۇ ھەقتە مەخسۇس توختىلىمىز. xii بۇددا قەسىرىدىن تېپىلغان كىچىك قاپارتما نەقىشلىك ھەيكەللەرنىڭ كۆپ قىسمىدا ئەسلىدىكى رەڭلەر ساقلىنىپ قالغان بولۇپ، ئۇلارنىڭ تېخىمۇ قىممەتلىك ئىكەنلىكى ئىپادىلىنىپ تۇرىدۇ.

ماڭلاي ياغاچتىكى ياساۋۇل

ماڭلاي ياغاچتىكى ھەيكەل ھەر خىل مەزمۇننى ئىپادىلەيدۇ. ئۇنىڭ مۇقەددەس ئىلاھ ياكى ئەمەسلىكىنى ئېنىقلاشقا ئامالسىزىمىز. بىراق، شۇنى مۇئەييەنلەشتۈرگىلى بولىدۇكى، بۇ ھەيكەل قالدۇقلىرىنىڭ بىر قىسمى ياساۋۇل ھەيكىلىنىڭ پارچىلىرى ئىدى (82 - رەسىمگە قاراڭ). ياساۋۇلنىڭ بېشى ۋە بەدىنىگە بېلىق قاسىرىقى شەكىللىك دۇبۇلغا - ساۋۇت كىيگۈزۈلگەنىدى، ئۇنىڭ تاشقى شەكلى بىلەن مېرەندىكى تىبەت قورغىنىدىن تېپىلغان، سىر بېرىلگەن تېرە دۇبۇلغا - ساۋۇت ئىنتايىن ئوخشايتتى. دۇبۇلغا - ساۋۇتنىڭ كۆكرەك قىسمى كىشىنىڭ دىققىتىنى تارتاتتى. ئۇنىڭ ئىپادىلەش ئۇسۇلىمۇ كۆپ خىل ئىدى، ئۇنىڭ ئىچىدىكى بىرى تېرىگە تەقلىد قىلىپ ياسالغان بولۇپ، يۇمىلاق شەكىللىك، بەش دانە مۇنەكچە بېزەك چاپلانغانىدى (83 - رەسىمگە قاراڭ).

قاپارتما نەقىشلىك يۇنان ئىلاھەسىنىڭ دۇبۇلغا - ساۋۋتى

بۇددا قەسىرىنىڭ ئوتتۇرىسىدا يۇنان ئىلاھەسىنىڭ نەپىس قاپارتما نەقىشلىك ھەيكىلى (84 - رەسىمگە قاراڭ) بار بولۇپ، پىتالغا تەقلىم قىلىپ ياسالغان بولۇشى مۇمكىن. بۇنى كلاسسىك ھەيكەلئىراشلىقنىڭ ئىپتىدائىي شەكلى دەپ مۇئەييەنلەشتۈرۈشكە بولىدۇ. تېخىمۇ ئەھمىيەتلىك بولغىنى، بۇ دۇبۇلغا - ساۋۋت بىلەن يوتقان ۋە خوتەن خارابىلىكىدە دائىم ئۇچرايدىغان غىرغۇچ رەڭلىك قۇتۇنغا چاپلانغان گۈل نۇسخىسى ئوخشاش بولۇپ، قەدىمكى يۇنان ئىلاھەسىنىڭ باش ھەيكىلىدىن تەرەققىي قىلىپ كەلگەنلىكىنى كۆرۈۋالغىلى بولىدۇ.

قېلىپ بىلەن ياساش ئۇسۇلى

قېلىپتا ياسالغان قەندەھەر ئۇسلۇبىدىكى بۇدسانۋا ھەيكىلىنى ئىلغا ئېلىشقا بولىدۇ. يەنە باداشقان قۇرۇپ ئولتۇرغان بىر ئەرنىڭ ھەيكىلىنىڭ (85 - رەسىمگە قاراڭ)، قىياپىتى ئولىمۇ ئۆزگىچە ئىدى. يەنە بىر قىسىم شەخسلەرنىڭ باش ھەيكىلىمۇ دىققىتىمىزنى ئالاھىدە قوزغىيدۇ. چۈنكى، ئۇلار ھەيكەللەرنىڭ قېلىپتا قانداق ياسالغانلىقىنى ھەمدە ھەيكەللەرنىڭ نەزەر خىل قىياپىتىنىڭ قانداق قىلىپ يارىتىلغانلىقىنى تولۇق نامايان قىلىپ بەردى. شۇبھىسىزكى، يۈز قىسمى قېلىپتا ياسالغان ياساۋۇل ھەيكىلىنىڭ باش قىسمىمۇ بىر



82 - رەسىم ئەسلىگە كەلتۈرۈلگەن ياساۋۇل ھەيكىلى

تۈردىكى قېلىپتا قۇيۇلغان. ئۇنىڭ پېشانىسىدە دۇبۇلغىنىڭ ئىزناسى بار ئىدى. ئەلۋەتتە، پېشىدىكى يۇقىرىغا قارىتىپ



83 - رەسىم نېرىدىن ياسالغان دۇبۇلغا

تارالغان بىر تۇتام چاچ ئۇنىڭ پېشىدىكى دۇبۇلغىغا ۋەكىللىك قىلغان بولۇپ، بىر خىل ئالاھىدە ئۆزگىرىشنى ئىپادىلەپ بېرىدۇ. ئۇلارنىڭ ئىچىدە قېلىپتا قۇيۇلغان قالتىس بىر ھەيكەل بېشى بار (86 - رەسىمگە قاراڭ) بولۇپ، ئۇنىڭ چىرايى يىغلاۋاتقاندا كۆرىنەتتى، (شۈبھىسىزكى موڭغۇل ئىرقىغا تەۋە) پېشىغا ھىندى ئۇسلۇبىدىكى باش بېزەك تاقالغان، نەپىس باش بېزىكى قەندەھەر ئۇسلۇبىدىكى ھەيكەللەردە دائىم كۆرۈلىدۇ.

ھايۋان شەكلىنىڭ ئەينەنلىكى

سەنئەتكارلار قاپارتما نەقىشلىك ھەيكەل ياساش قېلىپىنى ھايۋانلارنىڭ ھەيكىلىنى ياساشقىمۇ ئىشلەتكەن، ئۇلار ھەقىقەتەن ھەر خىل ھايۋانلارنىڭ ھەيكىلىنى ئەينەن ياساپ چىققان بولۇپ،



85 - رەسىم باداشقان قۇرۇپ ئولتۇرغان ئىرنىڭ ھەيكىلى



84 - رەسىم يۇنان ئايال ئىلاھىمى



86 - رەسىم لاي ھەيكەل بېشى

تېخنىكىسى يۇقىرى ئىدى (87 - رەسىمدە كۆرسىتىلگەندەك). نەپىس ياسالغان تۆگىنىڭ باش قىسمىنى بۇنىڭغا مىسال قىلىشقا بولىدۇ. ئۇنىڭدىن باشقا 88 - رەسىمدىكىسى ئىمارەت قۇرۇلما بۆلەكلىرىنىڭ پارچىسى بولۇپ، بۇلارمۇ قەندەھر ئۇسلۇبىدىكى ھەيكەللەردە كۆپ ئۇچرايدۇ روشەنكى، بۇلار كلاسسىك سەنئەتتىن ئۆرنەك ئېلىنغان ياكى تارەققىي قىلىپ كەلگەندى.

قاپارتما نەقىشلىك ھەيكەللەرنىڭ يىل دەۋرى

كىچىك بىر ياغاچ بۇددا مۇنارنىڭ ئۈستىدىكى بېزەكتىن ئۇنىڭ كۆڭۈل قويۇپ ياسالغانلىقىنى كۆرۈۋالالايمىز (89 - رەسىمگە قاراڭ). ئۇنىڭ نەپىس نەقىشلىرى بىز ھىندىستاننىڭ غەربىي شىمال چېگراسىدا كۆرگەن مۇشۇنىڭغا ئوخشاپ كېتىدىغان، تاشتىن ياسالغان كىچىك تىپتىكى مۇنارنىڭ قۇرۇلمىسى بىلەن ئوخشىشىپ كېتىدۇ. بىز بۇ ھەيكەلنى كۆرگەن ۋاقىتىمىزدا ئۇنىڭ تىپىلغان ئورنى ۋە ياسىلىش ئۇسلۇبى (ئەسلىگە كەلتۈرۈلگەن) نى بىلگۈمىز كەلدى. بىز يەنە ئۇنىڭ يىل دەۋرىنى پەرەز قىلىپ، قەندەھر ئۇسلۇبىدىكى يۇنانلاشقان بۇددا ھەيكىلى مودېلىنىڭ يىل دەۋرى بىلەن بىر ئاز يېقىنلىشىپ كېتىدىكەن، دەپ قارىدۇق. شۇڭا، بىز تەكشۈرگەن ئىبادەتخانىلاردىن تىپىلغان يېزىق ئويۇلغان پۇللارنىڭ يىل دەۋرىگە ئېتىبار بېرىشنىڭ زۆرۈرلۈكىنى ھېس قىلدۇق ھەمدە رەت تەرتىپى بويىچە قاپارتما نەقىشلىك ھەيكەل بېزەكلىرىنىڭ ئىبادەتخانىغا ئىشلىتىلگەن ئەڭ ئاخىرقى يىل دەۋرى ئارقىلىق ھۆكۈم قىلىشنى زۆرۈر دەپ قارىدۇق. غەربىي شىمال بۇلۇڭىدىكى



87 - رەسىم تۆگىنىڭ باش قىسمى



88 - رەسىم ئىمارەت قۇرۇلما بۆلەكلىرىنىڭ پارچىلىرى

بۇددا ھەيكىلى سۈپىسىدىن يەتتە دانە جۇڭگو يارمىقى تېپىلدى، بۇلار ئېھتىمال مەقسەتسىزلا تاشلاپ قويۇلغان ۋە ياكى مەقسەتلىك يوشۇرۇپ قويۇلغان بولسا كېرەك.

تاڭ دەۋرىدىكى يارماقنىڭ بايقىلىشى ئۇلارنىڭ ئىچىدىكى بىر دانە يارماققا «خۇچۈن» دېگەن خەت ئويۇلغان، ئۇ ۋاڭ ماڭ دەۋرىدە ئىشلىتىلگەن پۇل بولۇپ، يىل



دەۋرى مىلادىيە 14 - 16 - يىللارغا توغرا كېلىدۇ. ئەمما، بىزنىڭ بىلىشىمىزچە، جۇڭگونىڭ ئوخشىمىغان تۈردىكى يارماقلىرى قايتا قۇبۇلۇش ئارقىلىق ئۇزۇن مەزگىل ئىشلىتىلگەن. شۇڭا، باشقا ئۈچ دانە دالى ۋە جىيەنجۇڭ يىللىرىدىكى يارماق ھەم بىر دانە كەيپۈن تۇڭباۋ يارماقنى ئاساس قىلىپ تۇرۇپ، بىز كىشىلەرنىڭ بۇ خىل ئالاھىدە شەكىلگە تاكى مىلادىيە

89 - رەسىم كىچىك ياغاچ بۇددا مۇنارنىڭ ئۈستىدىكى بېزەك

89 - ئەسىرنىڭ ئاخىرى ياكى ئۇنىڭدىنمۇ كېيىنكى مەزگىلگىچە قارىغۇلارچە ئىخلاس قىلغان، دەپ جەزملەشتۈردۇق. بۇ يەرنىڭ ھاۋا كىلىمات شارائىتى قاراشەھەر بىلەن ئوخشىشىپ كەتكەچكە، لايدىن ياسالغان ھەيكەللەرنىڭ قانچىلىك ساقلىنىشىنى پەرەز قىلغىلى بولمايتتى، شۇنداقلا بۇنداق ئۇزاق مەزگىل ئىچىدە ھەيكەلنىڭ ئۈسۈلۈپىدا ئۆزگىرىش بولمىدى، دېگىلىمۇ بولمايتتى.

Mi . Xi بۇددا قەسىرىدىن تېپىلغان ئويما ھەيكەللەرنىڭ تىپى
 بۇددا قەسىرى xi بىلەن ئۇنىڭغا تۇتاش بولغان ئالدى قەسىر -
 دىن تېپىلغان ھەيكەل پارچىلىرىنىڭ سانى تېخىمۇ كۆپ بولسى -
 صۇ، ئانچە ياخشى ساقلانمىغان. بۇ ھەيكەل پارچىلىرىنى كۆرگەند -
 ىدىن كېيىن، بۇددا قەسىرى xii دىن چىققان ھەيكەل پارچىلىرىد -
 ىڭ سەنئەت سەۋىيەسىگە بولغان تونۇشۇم تېخىمۇ چوڭقۇرلاش -
 ىتى. بۇددا قەسىرى xi دىن چىققان ھەيكەل پارچىلىرىنىڭ تۈرى
 كۆپ بولۇپ، ئۇلارنىڭ سانى ئاساسەن ئوخشاش دېيىشكە بولىدۇ.
 ئەمما، بۇ ھەيكەل پارچىلىرى پەقەتلا بارلىق ھەيكەل تۈرلىرىنىڭ

بىر قىسمى ئىدى، ئۈچ تال ئىشىك كېشىكىدە ئەسلىدىلا بار بولغان ھەيكەل بەلكىم ئۇلاردىنمۇ كۆپ بولۇشى مۇمكىن. ئۇلار ئىپادىلىگەن مەزمۇنلارنى مۇئەييەنلەشتۈرۈشكە ئامالسىزىمىز. بىراق، ئۇلار بىلەن باشقا جايلاردىن تېپىلغان رەسىم يادىكارلىقلىرىنى سېلىشتۇرۇپ پەرەز قىلىشقا ياكى رەسىم مۇتەخەسسسلەرنىڭ مەلۇم ھەيكەل پېرسوناژلىرى ئوتتۇرىسىدىكى خۇتاسەۋەتنى سېلىشتۇرۇپ تېپىپ چىقىشىغا بولىدۇ. ئۇلارنىڭ ئىچىدە بۇدساتۋا بىلەن ئوخشاش تۈردىكى ھەيكەللەر كۆپرەك بولۇپ، بۇ بىزنىڭ ئويلىغىنىمىز بىلەن ئوخشاش ئىدى. بىز يەنە بۇ ئويما ھەيكەللەرنىڭ چوڭ - كىچىكلىكى ۋە ئىنچىكىلىكىدە پەرق بارلىقىنى كۆرۈۋالالايمىز. ئاساسلىقى ئوخشاش بولمىغان قېلىپ بىلەن ئوخشاش بولمىغان بۆلەكلەر ياسالغان. مەسىلەن، بەدەن، باش بېزىكى، پېرسوناژلارنىڭ ئوبرازى قاتارلىقلار. قېلىپ بىلەن ياسالغان ھەيكەللەرنىڭ باش ۋە بەدىنى ئاساسىي جەھەتتىن قەندەھەر ھەيكەلتىراشلىقىدا ئەسلىدىن بار بولغان نىپارغا ئەۋەتىلىدۇ. ئۇلارنىڭ قېلىپى ياسالغان، ئوخشاشلا 90 - رەسىمدىكى ياش ئىلاھ ياساۋۇلنىڭ ھەيكىلىدىن مۇشۇنىڭغا ئوخشايدىغان نۇرغۇن ئالاھىدىلىكىنى كۆرۈۋالغىلى بولىدۇ، ھەتتا قەندەھەر ئۇسلۇبىدىكى ئىلاھلەردىمۇ بۇ خىل ئالاھىدىلىك ئەكس ئەتكەن. گەرچە بۇ ھەيكەللەر ئېغىر دەرىجىدە بۇزۇلغان بولسىمۇ، ئەمما ئۇنىڭ قېلىپىنى تىلەش سانىنىڭ كۆپلۈكىنى كۆرۈۋالغىلى بولىدۇ. ياغاچتەك ئورۇق ئەر ھەيكەل (91 - رەسىمگە قاراڭ) تولىمۇ ئالاھىدە ئىدى، ئەمما ئۇنىڭدا ئىپادىلەنگەن مەقسەتنى چۈشەندۈرۈش ئەس، ئۇلار بەلكىم زاھىد راھىبلارنىڭ ھەقىقىي كارتىنىسى بولسا كېرەك. ئۇنىڭدىن باشقا كىيىم بېزەكلىرى نەپىس ئىشلەنگەن ئايال ئويما ھەيكەللەرمۇ ناھايىتى ئەھمىيەتلىك بولۇپ، ئۇنىڭ ئىچىدە كىشىنىڭ ئەڭ دىققىتىنى تارتىدىغىنى ئويىمچىلىق سەنئىتى ناھايىتى جانلىق، چىرايىدىن كۈلكە چىقىپ تۇرىدىغان ھەيكەل بېشىدۇر. بۇنى يۇقىرىدا بايان قىلغان ھەيكەللەر بىلەن سېلىشتۇرۇپ

شۇرغاندا، بۇددا قەسىرىدىن تېپىلغان، دۇبۇلغا - ساۋۇت كى-
يىۋالغان ياساۋۇلنىڭ ئويما ھەيكەللىرىدىكى ئۆزگىرىش ئانچە
چوڭ ئەمەس.

ھەيكەل بېشىدىكى تەبىئىي ئالامەتلەر

كۆپلىگەن بەدىنى يوق ھەيكەل باشلىرى ئوتتا كۆيۈپ
قانتىقىلىشىپ كەتكەنىدى. كۆپلىگەن ئەۋرىشكىلەردىكى بىر
گۈرۈپپىنىڭ ناھايىتى يۇقىرى سەنئەت قىممىتى بار ئىدى،
ئۇنىڭدا ئىپادىلەنگەن ئادەتتىن تاشقىرى ھەيكەل تىراشلىق
ماھارىتى بىلەن تەبىئىي ھەيكەل تىراشلىق شەكىللىرى، بۇددىزم
ھەيكەل تىراشلىق تارىخىدا ئەركىن شەكىلدە رەسىم سىزىشتەك
ئۇسلۇبىنى قالدۇرغان بولۇپ، دىننىڭ ھېچقانداق چەكلىمىسى
ۋە تەسىرىگە ئۇچرىمىغان. بۇ نۇقتا كۆڭۈل قويۇپ ئويۇپ
چىقىرىلغان ھەيكەل بېشى (92 - رەسىم) دا ئالاھىدە ئەكس
ئەتتۈرۈلگەن. بۇ ھەيكەل بېشىنىڭ قېلىپى قەندەھەردىن تارقىلىپ
كىرگەن بولۇپ، كلاسسىك ئۇسلۇبتا ئىدى. ئىككىنچى ھەيكەل
بېشى بىلەن بىرىنچى ھەيكەل بېشى بىر قېلىپتا قويۇلغان،
ھەيكەل تىراشلىرىنىڭ بۇ خىل تېخنىكىسى گەرچە ئاددىي بولسىمۇ،
ئەمما ئۇلارنىڭ ئەسەرلىرىنى بىرلىككە كەلتۈرگەن.



91 - رەسىم زاھىد راھىب



90 - رەسىم ئىلاھە ياساۋۇل

ھەيكەل بېشىنىڭ ياسىلىپ بولغاندىن كېيىنكى ئۆزگىرىشى
 ئۇنىڭدىن باشقا، بىز چىراي ئىپادىسى پۈتۈنلەي
 ئۆزگەرتىلگەن، ياسىلىپ بولغاندىن كېيىن ئۈستىگە سىزىقچە
 ئويۇلغان ھەيكەل بېشىنى بايقىدۇق. 93 - رىسىمدىن بىز ھەيكەل
 بېشىنىڭ قىزىقارلىق ئۆزگىرىش شەكلىنى كۆرۈۋالالايمىز. تۆت
 دانە ھەيكەل بېشىنىڭ ھەممىسى ئوخشاش بىر قېلىپتا ياسالغان
 بولسىمۇ، بىراق چاچ شەكلى، باش بېزىكى ۋە زىبۇ - زىننىتى
 قاتارلىقلار ئۆزگەرتىلگەن ھەمدە قويۇپ چىقىرىلغان،
 قۇراشتۇرۇلغاندا ماھىرلىق بىلەن ئۆزگەرتىش ئارقىلىق ياساپ
 چىقىلغان بۇ ھەيكەل باشلىرى تەبىئىي ئادەمنى كلاسسىك يۇنان
 ئىلاھىنىڭ بېشىغا ئوخشايدىغان ھالەتكە كەلتۈرۈپ قويغان بولسا
 كېرەك.



92 - رەسىم لايدىن ياسالغان ھەيكەل بېشى



93 - رەسىم لايدىن ياسالغان ھەيكەل بېشى

ھېسسىياتنىڭ تەبىئىي ئىپادىلىنىشى

بۇ ھابىدا ناھايىتى چىرايلىق قۇيۇلغان بىر ياش ئايالنىڭ باش ھەيكىلى بولۇپ، ئۇنىڭ چىراي ئىپادىسى تولىمۇ تەبىئىي ئىدى، ئۇ يىزگە گوت شەكلىدىكى سەنئەت ئۇسلۇبىنى ئەسلىتى. ئۇنىڭ كەينىگە تارالغان چېچى ئۈستىدىن ياغلىق چېكىلگەندى. ئاشۇ قاپارتما نەقىشلىك ياش ھەيكەللەرنىڭ چىراي ئىپادىسى ئەرەكن بولۇپ، رېئاللىق ھەيكەللىرىدىن ئۇسلۇبىنىڭ ئۆزگىرىش ھالىتى كىشىنى ھەيران قالدۇرغۇدەك دەرىجىدە ئىپادىلەنگەن. ئەمما، بۇلار قەندەھەر ئۇسلۇبىدا ناھايىتى ئاز كۆرۈلەتتى. بۇلارنىڭ ئىچىدە ئەڭ كۆزگە كۆرۈنەرلىكى كۈلۈپ تۇرغان بىر ئايالنىڭ غەلىتە ھەيكەل بېشى بىلەن كۆڭۈل قويۇپ ئويۇلغان، ناھايىتى چىرايلىق، چىرايىدىن كۈلكە چىقىپ تۇرىدىغان نەپىس ھەيكەل بېشى ئىدى. يەنە يىغلاپ تۇرغان ئەرنىڭ باش ھەيكىلى ئېسىل ئەسەر ھېسابلىنىدۇ. 94 - رەسىمدىكى رېئاللىق بىلەن قول ئەسەۋۋۇر دادىللىق بىلەن بىرلەشتۈرۈلگەن ئەسەر بولۇپ، ئۇ بېرىمى ئادەم، بېرىمى ھايۋاننىڭ غەلىتە باش ھەيكىلى بولۇپ، ئاغزىدىن بىر ياش سۆڭەكىنى ياندۇرۇۋاتقان ھالەت ئەكس ئەتتۈرۈلگەن.

ئاخىرقى مەزگىلدىكى ماھايانا ھەيكەللىرىنى ياساش

ئاخىرقى مەزگىلدىكى ماھايانا (Mahayana) ھەيكەللىرىدە باش سۆڭىكىدىن ياسالغان مارجان ئاساسىي ئورۇندا تۇرىدۇ. 95 - رەسىمدە كۆرسىتىلگەندەك بۇدساتۋا ھەيكىلىدىمۇ بۇ خىل تالاھىدىلىك ئىپادىلەنگەن. يەرلىك سەنئەتكارلارنىڭ ئۆتكۈر كۆزىتىش ئىقتىدارى نەپىس ئويۇلغان ئاتنىڭ ھەيكىلىدە ئۆز ئىپادىسىنى تاپقان (96 - رەسىمگە قاراڭ). ئۇلار ئۆزلىرىگە ئانچە تونۇشلۇق بولمىغان يىلنى ئۆزگىچە ئۇسۇلدا ئىپادىلىگەن.



94 - رەسىم يېرىمى ئادەم، يېرىمى ھايۋان شەكلىدىكى غەلىتە ھەيكەل بېشى

كلاسسىك تەپسىلاتلار

بىز ئەڭ ئاخىرىدا (97) - رەسىمدە كۆرسىتىلگەندەك، يۇنان ئوسلوۋېدىكى لوڭقىغا دىققەت قىلدۇق، ئۇنىڭدىن باشقا بىز ئىمارەت خارابىلىرى ئارىسىدىن ئۆزىمىزگە تونۇشلۇق بولغان، يۇنانلاشقان بۇددىزم ئوسلوۋېدىكى ئاكروترىيە (acroteria) سىمۋولى ۋە كلاسسىك تەپسىلاتلارنى كۆردۈق.

شەرقىي قىسمىدىكى ئىبادەتخانا خارابىسى

بۇ يەردە يەنە ئۈچىنچى خىل تىپقا تەۋە ئىبادەتخانىمۇ بار بولۇپ، ئۇ ئالدىدا تونۇشتۇرۇپ ئۆتكەن ئىبادەتخانىنىڭ جەنۇب تەرىپىگە جايلاشقان ھەم ئۇنىڭ ئۇدۇل بۇرجىكىگە توغرا كېلەتتى، ئۇنىڭ ئىچى كېسەككە توشۇپ كەتكەچكە، بۇ جايىنى قارمىدۇق. ئەمما بۇ يەردە چوڭ ئوت ئاپىتىنىڭ ئىزلىرى ئېنىق كۆرۈنۈپ تۇراتتى. بىز ئۇنىڭ شەرقىدىكى ئىمارەت خارابىسىنى تازىلاپ، ھېچنېمىگە ئېرىشەلمىدۇق، شۇڭا بۇ ئىمارەتنىڭ نېمىگە ئىشلىتىلگەنلىكى سىر پېتى قېلىۋەردى. بۇ خارابىلىكنىڭ شەرقىدە نۇرغۇن ئىبادەتخانا ۋە ئۆيلەر بولۇپ، ئۇلار -



95 - رەسىم ياش سۆڭىكىدىن ياسالغان مارجان تاقىۋالغان بۇدداستۇا ھەيكىلىنىڭ پارچىسى

xiii خارابىسى ئىككىنچى خىل تىپتىكى ئىبادەتخانىغا مەنسۇپ ئىدى. ئۇنىڭدىكى ئىبادەتخانىنىڭ كۆلىمى 17 فۇت ئەتراپىدا بولۇپ،



97 - رەسىم يۇنان ئۇسلۇبىدا -
كى لايدىن ياسالغان لوڭقا



96 - رەسىم لايدىن ياسالغان ئات

ئىچى كۆيۈپ كېسەك پارچىلىرى بىلەن توشۇپ كەتكەندى. ئۇ -
نىڭ ئالدى سارىيى باشقىلار تەرىپىدىن تازىلانغاندەك قىلاتتى،
ئىبادەتخانىغا كىرىدىغان كىرىش ئېغىزىنىڭ ئىككى تەرىپىدە
ئېگىزلىكى تەخمىنەن 2 فۇت، كەڭلىكى 15 دىيۇم كېلىدىغان
بۇت سۈپىسى بولۇپ، ئۈستىدە ھەيكەل پارچىلىرى چېچىلىپ
تۇراتتى.

iii گۈمبەز تورۇسلۇق خانىدىكى تام رەسىملىرى

ئىبادەتخانىنىڭ ئارقا تەرىپىدە كىچىك بىر خانا بولۇپ،
كەڭلىكى 4 فۇت 8 دىيۇم كېلىدۇ، سىرتقى تېمىنىڭ ئاستىدىن
نۇرغۇن بېزەك ۋە تام رەسىملىرىنى تاپتۇق. ئۆيىنىڭ شەرق
تەرىپىگە تەخمىنەن 12 فۇت ئۇزۇنلۇقتىكى زەدىۋالدەك ياغاچ
تاختا قويۇلغان، بۇزۇلماي ساقلىنىپ قالغان بۇ پېرىم گۈمبەز
شەكىللىك تورۇس نەملىكىنى توسۇپ قالغان، ئەمما ئۆيىنىڭ
بۇلۇڭىدىكى ياغاچ تاختا ھەم غەرب تەرەپتىكى تامنىڭ ئاستىدىن
تېپىلغان 12 پارچە ياغاچ تاختىنىڭ پارچىلىرىدىن باشقا، غەرب
تەرەپتىكى گۈمبەز شەكىللىك تورۇس ۋە كۆپ قىسىم تاملار
ئۆرۈلۈپ كەتكەندى، تامنىڭ ئاستى تەرىپىدىكى تام
رەسىملىرىنىڭ رەڭلىرىمۇ ئۆڭۈپ كەتكەندى. بۇ يەردىن پاكىز

ئەگمە تورۇسلۇق ئىككى كارىدور ئارقىلىق ئىبادەتخانىغا كىرگىلى بولىدۇ. كارىدورنىڭ كەڭلىكى 4 فۇت، ئېگىزلىكى 5 دىيۈم كېلىدۇ. ئۆينىڭ ئىچىدىكى كېسەكلەر تورۇسقىچە تاقاشقان بولۇپ، ئۇنىڭ ئىچىدە ياندىكى ئىبادەتخانىلاردىن ئورۇلۇپ چۈشكەن لاي ھەيكەل پارچىلىرىمۇ بار ئىدى. غەرب تەرەپتىكى كارىدورنىڭ سىرتقى تېمىدا ساقلىنىپ قالغان كۆپ مىقداردىكى تام رەسىم پارچىلىرىدىن بىز ئوت ئىبادەتخانا ئىچىگە تۇتىشىپ، بۇ ئىككى ئۆتۈشمە كارىدور ئورۇلۇپ چۈشكەن تامنىڭ كېسەكلىرى بىلەن ئېتىلىپ قالغان، دېگەننى جەزملەشتۈرۈدۇق.

تام رەسىملىرىنىڭ مەزمۇنى

كارىدور ۋە بۇددا قەسىرىدىن تېپىلغان تام رەسىملىرى كاكۇل لاي ئۈستىگە رەڭ بېرىش ئارقىلىق سىزىلغان. ئار خانىنىڭ شىمالىي تېمىدا بىر گۈرۈپپا تۇتاش سىزىلغان تام رەسىملىرى بايقالدى. بۇ رەسىملەر سېرىق رەڭلىك ئايرىش سىزىقى ئارقىلىق ئىككى گۈرۈپپاغا ئايرىلغان: بىرىنچى گۈرۈپپا رەسىمدە سۇتراچارىيە ۋە بىكشۇ(گەر راھىب) ئىپادىلەنگەن؛ يەنە بىر گۈرۈپپا رەسىمدە ئورمانلىقتىكى غارغا يوشۇرۇنۇپ تۇرغان راھىبىنىڭ بۇددا نومىنى كۆچۈرۈۋاتقانلىقى تەسۋىرلەنگەن. ئوڭ تەرەپنى (Pradak.sina) ئايلىنىدىغان يۆنىلىشكە ئاساسەن، كۆرگۈچىلەر تەرتىپ بويىچە سول تەرەپتىن ئوڭ تەرەپكە قاراپ ئايلىنىۋاتقانىدى، غەربىي تامدىكى تام رەسىملىرى (98 - رەسىمگە قاراڭ) ئالدىدا، شەرقىي تامدىكى تام رەسىملىرى ئارقىدا (99 - رەسىمگە قاراڭ) بولۇپ، شەرقىي تامدىكى تام رەسىملىرى ئالدىدا تىلغا ئالغان شىمالىي تامدىكى تام رەسىملىرىگىچە سوزۇلغان بولۇپ، مەزمۇنى ئۈچ گۈرۈپپىدىن تەشكىل تاپقان. ھەربىر گۈرۈپپا رەسىم سېرىق ئايرىش سىزىقى بىلەن ئايرىلغان بولۇپ، سول تەرەپتىكى بىر گۈرۈپپا رەسىمدە ئولتۇرغان بىر سۇتراچارىيە بىر دانە قەلەم ۋە بودى ياپراقچىسىنى

تۇتۇۋالغانلىقى، ياش بىكشۇلار ئۇنىڭ ئالدىدا يۈكۈنۈپ تۇرۇۋاتقانلىقى، كۆكتىن بىر ئىلاھە چۈشۈپ گۈل چېچىۋاتقانلىقى تەسۋىرلەنگەن، بۇ گۈل چاچقۇچى گەندەرۋە بولۇشى مۇمكىن. ئوتتۇرىدىكى بىر گۈرۈپپا رەسىمنىڭ ئۈستىدە بىر ياش بىكشۇنىڭ نوم نوماۋاتقان سۇتراچارىگە قاراپ تۇرغانلىقى، گەندەرۋەنىڭ قولىنى چۈپلەپ كۆكتىن چۈشۈۋاتقانلىقى ئەكس ئەتتۈرۈلگەن، ئوڭ تەرەپتىكى بىر گۈرۈپپا رەسىمدە بىكشۇنىڭ بۇلۇتقا ئولتۇرۇپ كۆككە ئۇرلەۋاتقانلىقى تەسۋىرلەنگەن، ئاستىنقى تەرەپنىڭ ئىككى يېنىدا ئايرىم - ئايرىم ھالدا بەش نەپەر ياش بىكشۇ ۋە ئۈچ نەپەر نۇر ھالقىسى بار بۇدساتۋا يۈكۈنۈپ ئىبادەت قىلىۋاتقان كۆرۈنۈش ئىدى. بىر ئەڭ ئاخىرىدا شەرقىي تەرىپى شىمالغا قارىغان ئويۇقىدىن بىر دانە نار ئويما رەسىم (98 - رەسىمنىڭ، سول تەرەپتىكىسىگە قاراڭ) نى بايقىدۇق. ئويما رەسىمنىڭ ئۈستى تەرىپىگە يۈكۈنۈپ تۇرغان ئىككى بۇدساتۋا (Bodhisattvas) ئاستى - ئۈستى قىلىپ سىزىلغان. غەربىي تەرىپى ئويۇقچە ئىچىدىنمۇ ياغاچ ئويما رەسىم بايقالغان بولۇپ، ئۈستى تەرىپىگە بىر بىكشۇنىڭ، ئاستى تەرىپىگە يۈكۈنۈپ تۇرغان بىر بۇدساتۋانىڭ رەسىمى سىزىلغان. بۇنىڭغا تۇتاش بولغان غەربىي تەرىپى تام رەسىملەر، شۇنداقلا ئامنىڭ غەربىي شىمال مۇلۇڭىدىكى تام رەسىملىرىمۇ پۈتۈنلەي دېگۈدەك يوقالغان. بىراق، ئوتتۇرا قىسىمدىكى رەسىملەر ئازراق ساقلىنىپ قالغان (98 - رەسىمنىڭ ئوڭ تەرەپتىكىسىگە قاراڭ)، سول تەرەپكە كىچىك بىر تېۋىنغۇچى بۇدنىڭ رەسىمى سىزىلغان. ئۈستىدە بۇلۇتقا ئولتۇرۇپ كۆكتىن چۈشۈۋاتقان بىر بىكشۇ بار ئىدى، ئوڭ تەرەپ ئالدىدا يۈكۈنۈپ ئولتۇرغان، پۈزۈر كىيىنگەن بىر ئوغۇل بالا بولۇپ، بىر قاتار تېۋىنغۇچىلارنىڭ ئەڭ ئارقىسىدىكى بىرى بولۇشى مۇمكىن، ئۇ ئوڭ تەرەپكە قارىغان، لېكىن ھازىر ئۇ چۈپ كەتكەنىدى.



98 - رسم تام رسمی



99 - رسم تام رسمی

بۇددا ھېكايىلىرى سۆزىت قىلىنغان رەسىملىك تاختايلار

بىر گۈرۈپپا ئويمان رەسىمدە ئوخشاش بۇددا ھېكايىلىرى ئىپادىلەنگەن بولۇشى ئېھتىمالغا تولمۇ يېقىن، ئەمما بۇنىڭغا رەسىم مۇتەخەسسسلەرلا ھۆكۈم قىلالايدۇ. شەرقىي تەرىپى تامدىكى ئويمان رەسىمدە ئىپادىلەنگەن مەلۇم ھېكايىنىڭ ئاخىرى بولۇپ، ئىككى ياشانغان «قانۇنچىلىق دۇنياسىنىڭ خوجا»لىرى بۇددا ھەممىدىكى ئاسمان ئىلاھىغا، مەسىلەن، ئارخات ياكى بۇدساتۋاغا ئايلىنىپ قالغان. گەرچە ئويمان رەسىملەرنىڭ سىزىلىش ھۈنەر - سەنئىتى قوپال، رەڭلىرى بىر قانچە خىل بولسىمۇ، ئەمما ئۇسلۇبى ناھايىتى مەردانە ئىدى. بۇ تار خانىدىكى يورۇقلۇقنى ئويلاشقاندا، بۇنداق تەپسىلىي سىزىش ۋە سۈرەتلەش مۇمكىن ئەمەس ئىدى. بىراق، ئادەملەرنىڭ ئالاھىدىلىكى بىر ئاز ئېنىق ئىدى، بولۇپمۇ ياشانغان سۈتراچارىيەنىڭ باش قىسمى ناھايىتى ئېنىق ئىدى. بۇ تام رەسىملىرىنىڭ يىل دەۋرى يۇقىرىدا سۆزلەپ ئۆتكەن ھېكەل ياسايدىغان قېلىپنىڭ دەۋرىدىن تېخىمۇ كېيىن. ئۇلارنىڭ ئېنىق يىل دەۋرىنى كۇچا ۋە تۇرپاندا ساقلىنىپ قالغان تام رەسىملىرىنى تەتقىق قىلىدىغان ئالىملارنىڭ ھېكىتىكىنى بىرۈك.

ئەدىمكى ئۇيغۇرلار دەۋرىدىكى تام رەسىملىرى

بۇ تام رەسىملىرى ئېھتىمال قەدىمكى ئۇيغۇرلار دەۋرىدىكى ئەسەرلەر بولۇشى مۇمكىن، بۇنىڭغا تام رەسىم پارچىلىرى دەلىل بولالايدۇ (100 - رەسىمگە قاراڭ). بۇنىڭدىن باشقا، بۇ خاراكتېرىگە بايقالغان يەنە بىر پارچە تام رەسىمنىڭ ئۇسلۇبى ناھايىتى ئاز كۆرۈلىدىغان بولۇپ، ئالاھىدە ئىدى. بۇ خىل ئالاھىدىلىك شىمالىي تام ۋە غەربىي تامغا سىزىلغان رەسىمدىكى ھەممە بىلەن خەت يېزىۋاتقان ۋە بودى ياپراقچىنى تۇتۇۋالغان سۈتراچارىيەنىڭ ھالىتىدە ئىپادىلەنگەن ئىدى. تام رەسىمدىكى

پېرسوناژلارنىڭ قەلەم تۇتۇش قىياپىتى قەلەمنىڭ موي قەلەم ئىكەنلىكى، ئۇنىڭ بۇدى ياپراقچىسى بىلەن تۈز بۇلۇڭ ھاسىل قىلغانلىقىنى ئېنىق كۆرسىتىپ بېرىدۇ. ئۇنىڭدىن باشقا، ياپراقچىنىڭ ئۇچى خەت يازغۇچىغا قارىتىلغان ئىدى، خەت يازغۇچىنىڭ قىياپىتىدىن ئۇنىڭ يۇقىرىدىن تۆۋەنگە قارىتىپ خەت يېزىۋاتقانلىقىنى بىلىۋالغىلى بولاتتى. بۇ خىل يېزىش ئۇسۇلى تام رەسىمدىكى يېزىقنىڭ خەنزۇ يېزىقى ياكى قەدىمكى ئۇيغۇر يېزىقى ئىكەنلىكىنى چۈشەندۈرەتتى. ئەمما، بۇ تام رەسىملىرىنىڭ مەلۇم خەنزۇ رەسىم تەرىپىدىن سىزىلغانلىقىغا پاكىت بولمىغاچقا، ئۇنىڭ قەدىمكى ئۇيغۇر يېزىقى بولۇش ئېھتىماللىقى بىر قەدەر چوڭ. قارىماققا بۇ قاراش تولمۇ ئىشەنچلىك ئىدى. چۈنكى، رەسىم سىزغۇچىنىڭ قايسى خىل نۇسخىنى سىزغانلىقى بىزگە تېخى نامەلۇم.

غەربىي كارىدوردىكى تام رەسىمى

غەربىي كارىدوردىكى تام رەسىملىرىنىڭ ھەممىسى ئوخشاش بىر دەۋرگە مەنسۇپ ئىدى (101 - رەسىمگە قارالغۇ)، ئەمما ئۇلار ئوخشىمىغان ھۈنەر - سەنئەت ئۇسلۇبىغا تەۋە بولۇپ، سىزىلىش تېخنىكىسى ناھايىتى ئۆزگىچە ئىدى. تام رەسىمىدە ئىككى رەت بۇددا مۇرىتلىرى تەسۋىر -

لەنگەن بولۇپ، ئۇلارنىڭ چېچى چۈشۈرۈۋېتىلمىد - گەن، كىيىمنىڭ رەڭگى ۋە يېزىلىشى رەڭگارەڭ بولسىمۇ، ئەمما ئۇلارنىڭ بىكىشۈ ئىكەنلىكى ئېنىق ئىدى. ئۈستىنكى رەتتە - كى راھىبلارنىڭ يۈزىدە - كى ساقال - بۇرۇتتىن



100 - رەسىم تام رەسىم پارچىسى

ئۇلارنىڭ ياشىنىپ قالغانلىقىنى جەزملەشتۈرگىلى بولاتتى. بۇ تام رەسىملىرى ئېنىق بولۇپلا قالماي، سىزىلىشىمۇ ناھايىتى ئاددىي ئىدى ئەمما پېرسوناژلارنىڭ تېرىسى بويالغان ئەھۋال باي-قالمىدى. ئۇ ئالدى خانىدىن تېپىلغان رەسىملەردىكى بويىلىش ئەھۋالى بىلەن ئانچە ئوخشىمايدۇ، يەنى بۇددا قەسىرگە سىزىلغان پېرسوناژلارنىڭ بويىلىش ئەھۋالىغا ئانچە ئوخشىمايدۇ. بۇ تام رەسىملىرى پېرسوناژلارنىڭ ھېسسىيات ئىپادىسى ۋە باش بە-زەكلىرىنى ئىنچىكە ئۆزگەرتىش ئارقىلىق مەزمۇن جەھەتتىكى بىر خىللىقنى بۇزۇپ تاشلىغان. لېكىن، كاسايغا سىزىلغان گۈل نۇسخىلىرى ئىنتايىن ئاددىي بولۇپ، كاسايادىكى قاتلاقلار ئاسا-سەن نەزەرگە ئېلىنمىغان، بۇ رەسىمنىڭ كۆڭۈل قويۇپ سىزىل-مىغانلىقىنى چۈشەندۈرۈپ بېرىدۇ.

xiv بۇددا قەسىرىدىن تېپىلغان ياغاچ ئويما بۇيۇملار
xiii بۇددا قەسىرىنىڭ جەنۇب تەرىپىدىكى ئۈستى ئوچۇق



101 - رەسىم رەڭلىك نام رەسىمى

زالدىن ئۆتكەندە، ئۇنىڭغا تۇتىشىدىغان بىر گۇرۇپپا كىچىك بۇددا قەسىرىنى بايقىدۇق. ئەڭ شىمال تەرەپتىكى بۇددا قەسىرى xiv دىن بىرقانچە نەپىس ياغاچ ئويما بۇيۇملارنى بايقىدۇق. ئۈستى ئالتۇن رەڭلىك تورۇس بېزىكى كىچىكرەك ئىبادەتخانىنىڭ قۇرۇلمىسى بولسا كېرەك (102 - رەسىمگە قاراڭ). كىچىك ئەمما، كۆڭۈل قويۇپ ئويۇلغان بۇ قالدۇق ياغاچ پارچىسى يۇسۇلق قۇتىدىكى نەقىش بولۇپ، ئۇ ئەگمە شەكىللىك ئويۇقچە ئىچىدىكى ئولتۇرغان بۇتنى ئىپادىلىگەنىدى. ھىندى - ئىئوئىيە (Indo - Ionic) تىپىدىكى تۇۋرۇك، ئات ئاقىسى شەكىللىك ئويۇقچە، ئەگمە مۇرە تام ئۈستىدىن كۆتۈرۈلۈپ چىققان بېرىم بەدەنلىك ئويما ھەيكەل ۋە باشقا بىر قىسىم ئىنچىكە ھالقىلار ساپ يۇنانلاشقان بۇددا دىنى ئۇسلۇبىغا مەنسۇپ بولۇپ، قەتئىيەن قاپارتما نەقىشلىك سەنئەت بۇيۇملىرىدىن شۇلارغا مۇناسىپ تاش ئويما بۇيۇملارنى تاپقىلى بولىدۇ. بۇ ئەسەرلەر شۇبھىسىزكى دەسلەپكى مەزگىلدە ياسالغان، ئۇنىڭ ئۈستىگە ياغاچمۇ ياخشى ساقلانغان، شۇڭا بىز بۇ مۇكەممەل ياغاچ قۇتىنىڭ بىرقانچە ئەسىر ئىلگىرى قىممەتلىك بۇيۇم سۈپىتىدە بۇ جايغا سەدىقە قىلىنغانلىقىغا تېخىمۇ ئىشەندۈك. بۇ جايدىكى بۇددا قەسىرىدىن يەنە بىر پارچە بودى ياپراقچىسى بايقالدى، ئۇ بەلكىم بىراھىمى يېزىقىدىكى بىر پارچە ۋەسىقە پارچىسى بولۇشى مۇمكىن. ئەمما ئۇنىڭدىكى سانسىرت يېزىقى ئىدى.

xv ئىبادەتخانىدىكى قاپارتما نەقىشلىك ھەيكەللەر
 ئۇ ئىبادەتخانىلاردىن ھېچقانداق نەرسە بايقالمىدى، ئەمما جەنۇب تەرەپ تۆپىلىكتىكى پاكار پەلەمپەي يەردە بىر گۇرۇپپا كىچىك ئىمارەتلەردىن خېلى كۆپ نەرسە تاپتۇق. xv ئادەتتىكى بىر ئىبادەتخانا بولۇپ، كۆلىمى تەخمىنەن 12 فۇت كىۋادرات كېلىدۇ، ئۇنىڭدىن نۇرغۇن قاپارتما نەقىشلىك ھەيكەل پارچىلىرى تېپىلدى، ئۇلار ئۇسلۇب جەھەتتە xi - x



102 - رەسىم سېرىق رەڭلىك
 تورۇس بېزىكى

غىبادەتخانىدىن تېپىلغان بۇيۇملار بىلەن زىچ مۇناسىۋەتلىك. ئۇنىڭدىن باشقا، يەنە بىر قىسىم قىممىتى بار بۇيۇملارمۇ چىقتى. ئۇنىڭ ئىچىدىكى ئەڭ نەپىس ياسالغىنى، بىر بۇدساتۋانىڭ باش ھەيكىلى ئىدى (103 - رەسىمگە قاراڭ). ئۇ تولىمۇ نەپىس ياسالغان بولۇپ، ھەتتا قەندھەردىكى ئوغۇشاش تۈردىكى ئەڭ ياخشى ھەيكەللەردىنمۇ چىرايلىق ئىدى. قايارتما نەقىشلىك ھەيكەللەرنىڭ ھەممىسى ئوتتا كۆيۈپ قېتىپ كەتكەچكە ئەسلىي رەڭگىنى يوقاتقان.

بۇددا ھەيكىلى

بىز مەزكۇر بۇددا قەسىرىنىڭ كېسەكلىرى دۆۋىسىدىن ئىككى دانە ياغاچ ئويما بۇيۇمنى بايقىدۇق، بۇ پۈتكۈل خارابىلىكتىن چىققان ئەڭ نەپىس ياغاچ ئويما بۇيۇم ھېسابلىناتتى. ئۇلارنىڭ بىرى، ئويۇپ چىقىرىلغان ئەگمە ياغاچ بولۇپ، ياخشى ساقلانغانىدى، ئۇنىڭ رەڭگى تولىمۇ كۆركەم بولۇپ، ئولتۇرغان بىر گۈرۈپپا بۇددانىڭ ئوبرازى ئىپادىلەنگەن (104 - رەسىمگە قاراڭ). بۇ ياغاچ ئويمنىڭ بىر ئۇچىدا ئەرەك ئۈرۈم، يەنە بىر ئۇچىدا چىشى ئۈرۈم بولۇپ، تەسكەي تەرەپتىكى چوڭ يان كارىدورنىڭ بولسا كېرەك. ئۇنىڭ شەكلى راۋاق ۋە باشقا جايلاردىكى ھەيكەللەرنىڭ ئىپادىلىنىشى بىلەن بىردەك ئىدى.

مەھاراجەنىڭ ھەيكىلى

ئويما بۇيۇمنىڭ يەنە بىر پارچىسىمۇ تولىمۇ ئۆزگىچە بولۇپ، قىلىپتا قۇيۇلغان نەپىس ھەيكەل ئىدى (105 - رەسىمگە



103 - رەسىم بۇدساتۋانىڭ

باش ھەيكىلى

ئىدا بۇددا دىنى خارابىلىشىشتىن ئىلگىرىكى بىرقانچە ئەسىردە گۈللەنگەندى.

قاراڭ). ئۇنىڭ ئېگىزلىكى 10 دىيۈم ئەتراپىدا ئىدى. ئۇنىڭدا مەھاراجەنىڭ ئوبرازى ئىپادىلەنگەن، بۇ تاڭ سۇلا- لىسى دەۋرىدىكى تىپىك ئۇسلۇب بو- لۇپ، ناھايىتى ھەيۋەتلىك ئىدى. ئۇنى شۈبھىسىزكى جۇڭگولۇق سەنئەتكار ياساپ چىققان. بۇنىڭدىن بىز يىراق شەرقنىڭ تەسىرىنى كۆرۈۋالالايمىز.

بۇ خىل تەسىر ئوتتۇرا ئاسىيا رايونىدا بۇددا دىنى خارابىلىشىشتىن ئىلگىرىكى بىرقانچە ئەسىردە گۈللەنگەندى.

بۇدساتۋا ھەيكىلىنىڭ بېشى بار چاسا خىش

xv ئىبادەتخانا بىلەن ئايرىلىپ تۇرىدىغان جەنۇب تەرەپتىكى باشقا بىر ئىبادەتخانىنىڭ تېمىدىكى كىچىك ئويۇقچىدىن ھەم xvi سارايغا كىرىدىغان كارىدوردىن چوڭ بىر دۆۋە بويۇم بايقىدۇق، ئۇلار ئوتتا كۆيۈپ قاتتىقلىشىپ كەتكەن 17 پارچە خىش ئىدى. ئۇنىڭ ئىچىدىكى بىرىگە بۇدساتۋانىڭ باش ھەيكىلى قاپارتما نەقىش قىلىپ ئويۇلغان. ئويۇقچە بار تامنىڭ ئەمەلىي ئېگىزلىكى 3 فوت، ئۇنىڭ يۈزى قىزىل رەڭلىك بولۇپ،



104 - رەسىم ئەگمە شەكىللىك ياغاچ ئويما

قارماققا خومدانغا ئوخشايتتى. بۇ جايدا نۇرغۇن غەربىي شەكىللىك ياكى تاشلاندىق قاپارتما نەقىشلىك ھەيكەل پارچىلىرى ساقلنىپ قالغانىدى. بىراق، بىز بۇ يەردە ئوت كەتكەن بىر قىسىم ئىزلارنى بايقىدۇق، شۇڭا



105 - رەسىم ياغاچ ئويما
 مەھاراجەنىڭ ھەيكىلى

باشقىچە شەرھلەش مۇمكىنچىلىكىمۇ بار ئىدى. xv نىڭ غەربىي تەرىپىدە بىر قاتار كىچىك ئىبادەتخانىلار بولۇپ، قىسمەنلىرى تۈپىدىن ياسالغان بولغاچقا، شەكلى ئۆزگىچە ئىدى. قىسمەن ئەگمە شەكىللىك كارىدورلارنى تازىلاش نەتىجىسى ئىبادەتخانىدىكى تۈپلارنىڭ نەملىشىپ كەتكەنلىكىنى، شۇ سەۋەبلىك ئىچىدىكى تام رەسىملىرىنىڭ پۈتۈنلەي بۇزغۇنچىلىققا ئۇچرىغانلىقىنى كۆرسىتىپ بەردى.

قىسمەن تازىلانغان xvii ئىبادەتخانا

مەركىزىي ئىبادەتخانىنىڭ شەرقىي شىمال تەرىپىگە كىشىنىڭ دىققىتىنى تارتىدىغان xvii ئىبادەتخانا جايلاشقان، ئۇنىڭ ئىچىدە جاسا شەكىللىك ئىبادەتخانا بار بولۇپ، سەل ئېگىزرەك پەلەمپەي يەرگە سېلىنغان. 63 - رەسىمنىڭ ئوڭ تەرىپىدىكىسى ئىبادەتخانىنىڭ غەربىي شىمال قىسمى ئىدى، ئىبادەتخانىنىڭ ئىچىگە ئوتتا كۆيۈپ قېتىپ كەتكەن كېسەكلەر دۆۋىلەنگەنىدى. ئىبادەتخانىنىڭ كىرىش ئېغىزىنى تازىلاپ بېرىملاشقاندا نۇرغۇن قاپارتما نەقىشلىك ھەيكەل پارچىلىرى چىقتى. ئۇنىڭ ئىچىدە نەپىس ياسالغان باش ھەيكەللەرمۇ بولۇپ، ئادەمنىڭ چوڭلۇقىدا ئىدى، ئۇ بۇ جايدىن بايقالغان باشقا قاپارتما نەقىشلىك ھەيكەللەرگە ئوخشىشىپ كېتەتتى. ئەمما، بۇ

باش ھەيكەلنىڭ بەدەن قىسمى تېپىلمىدى. رەسىم سىزىلغان نام ئوت كېتىشتىن ئىلگىرىلا ئۇرۇلۇپ چۈشكەنىدى. ئۇنىڭدىن باشقا، كىرىش ئېغىزىغا يېقىن جايدىن بىر دانە كەيبۈەن يارىمىقى تېپىلدى.

xix، xx گۇرۇپپا بۇددا قەسرلىرى

xvii نىڭ شىمالىي قىسمىدىكى بىر گۇرۇپپا زىچ نۆتىشىپ كەتكەن كىچىك بۇددا قەسرلىرى ۋە بۇتخانا مۇنارىدىكى ئىككى جايدىن يادىكارلىقلار تېپىلدى. كىچىك بۇددا قەسىرى xx دىن مىس بېزەك پارچىسى بىلەن نەپىس ئويۇلغان ياغاچ تۈۋرۈكنىڭ ئۈستى قىسمى (106 - رەسىمگە قاراڭ) بايقالدى. ئۇ ھىندى - كورىيە ئۇسلۇبىدا بولۇپ، ياپراقچە بېزەكمۇ بار ئىدى. پۈتۈنلەي دېگۈدەك بۇزۇۋېتىلگەن xx بۇددا مۇنارىنىڭ سۈپىسىدىن بىر پارچە قەغەز پارچىسى تېپىلدى. ئۇنىڭ ئۈستىدە ئىمىر - چىمىر خەت ئىزنالىرى بار ئىدى. قارىماققا تۈركلەرنىڭ رونىك شىمالىي ياۋروپا يېزىقىدىكى ھۆججەتلەرگە ئوخشاپ كېتەتتى، ئۇنىڭ كۆنكىرەت خاراكىتىرى تېخى بېكىتىلمىدى.

xviii ئىبادەتخانىنىڭ قۇرۇلۇش ئالاھىدىلىكى

يۇقىرىدا تىلغا ئالغان ئىبادەتخانىنىڭ غەربىگە 10 بۇددا مۇنارى ۋە بۇددا قەسرلىرى جايلاشقان، 63 - رەسىمنىڭ سول تەرىپىدىن ئۇنىڭ بىر قىسمىنى كۆرگىلى بولىدۇ. ئۇلار خارابىلىكنىڭ غەربىي شىمال تەرىپىدە ئىدى. ئەڭ ئاخىرىدا توختالماقچى بولغان xviii بۇددا قەسىرىدىن باشقا ئىبادەتخانىلاردىن قىممىتى بار ھېچقانداق يادىكارلىق بايقالمىدى. بۇ بۇددا قەسىرىنىڭ قۇرۇلمىسىدا بىر قىسىم ئالاھىدىلىكلەر ئىپادىلەنگەن؛ ئاۋۋال دىققەت قىلىشقا ئەرزىيدىغىنى، بۇ خارابىلىكتە ھېچقانداق ئوتتا كۆيگەن ئىزنا يوق ئىدى، بىراق قەستەن بۇزغۇنچىلىققا ئۇچرىغان قىلغان ئىزنالار



ناھايىتى روشەن ئىدى. شەرقىي شىمال تەرەپتىكى ھويلدىن ياكى كارىدوردىن ئالدى خانغا كىرگىلى بولاتتى. ئۇنىڭ كۆلىمى 17 فوت كىۋادرات (107 - رەسىمگە قارالغ) بولۇپ، تورۇسى ئىلگىرى ئەگمە شەكىللىك ئەمەستەك قىلىدۇ. ئۇنىڭ

ئىچى توپا - كېسەكلەر بىلەن تولۇپ كەتكەن، ئېگىزلىكى 3 فوتچە كېلىدۇ. 106 - رەسىم ياغاچ تۇۋرۇكنىڭ ئۈستى قىسمى

غەربىي تام بۇلۇڭىدىن تېپىلغان رەسىملەرگە ئاساسەن، بۇ ئالدى خاننىڭ ئىلگىرى ئۆگزىسى بارلىقىنى جەزملەشتۈرگىلى بولىدۇ. شۇڭا، مەن ئۇنىڭ تورۇسىنىڭ ياغاچتىن ياسالغانلىقىنى پەرەز قىلدىم. گەرچە ئۇ ئوتتا كۆيىمگەن بولسىمۇ، ئەمما بۇ خارابىلىك بۇزغۇنچىلىققا ئۇچرىغاندىن كېيىن باشقا جايغا يۆتكەپ ئىشلىتىلگەن. ئالدى خاننىڭ ئۇدۇلىدا بىر كىچىك بۇددا قەسىرى بولۇپ، 6×9.5 فوت كېلىدۇ، ئۈچ تەرىپىنى كەڭلىكى 4 فوتتىن ئاشىدىغان ئەگمە تورۇسلىق كارىدور ئوراپ تۇرىدۇ. گەرچە ئۇ خېلى ياخشى ساقلانغان بولسىمۇ، ئەپسۇسلىنارلىقى، تام يۈزى ئاقارتىلغاچقا، ھېچقانداق تام رەسىمنىڭ ئىزناسى قالمىغانىدى.

ئالدى خانغا بىلەن بۇددا قەسىرىدىكى بايقاش

ئالدى خاننىڭ بۇلۇڭىدا، يەنى كىرىش ئېغىزىنىڭ ئىككى تەرىپىدە بىردىن قاپارتما نەقىشلىك ھەيكەل سۈپىسى ساقلىنىپ قالغان. سۈپىنىڭ ئالدى قىسمىدىن ھەر خىل كاناپ ۋە يىپەك بۇيۇملار يارچىسى بايقالدى. بۇلار ئېھتىمال سەدىقە بۇيۇملىرى بولۇشى مۇمكىن. بۇددا قەسىرىدىكى توپا دۆۋىسىنى تازىلىغىنىمىزدا، تېخىمۇ كۆپ بۇيۇملار بايقالدى. غەربىي تامنى



107 - رەسىم شۇرچۇق مىڭئۆي خارابىسى قەدىمكى ساراي Mi . xvii نىڭ ئالدى زالىنىڭ شىمالىي بۇلۇڭى ۋە ئۇنىڭغا يېقىن بولغان بۇتخانىنىڭ بىر ئۆچى، جەنۇبتىن كۆرۈنۈشى

بويلاپ سوزۇلغان چوڭ سۈپىغا ئەسلىي ھەيكەل قويۇلغان بولۇپ، ھازىر پەقەت لاي ھەيكەلنىڭ ياغىچىلا ساقلىنىپ قالغان. بىراق، يەنە ھەر خىل بېزەلگەن يۇمىلاق سۇپىلارمۇ بايقالدى. ئۇنىڭ دىئامېتىرى 16 دىيۈم بولۇپ، 108 - رەسىمدىن ئۇنىڭ ئومۇمىي قىياپىتىنى ئېنىق كۆرۈۋالغىلى بولىدۇ. ئۇنىڭ يېرىمى بىخەتەر يۆتكەپ كېتىلگەندى. سۇپا قايارتما نەقىشلىك گۈللەر بىلەن بېزەلگەن، ئالدى - كەينى تەرىپىدىكى يېرىم چەمبەر شەكىلىدىكى نەقىشلەرگە ئوخشىشىپ كېتىدۇ. ئۇلارنىڭ رەڭگىمۇ مۇۋاپىق، ساقلىنىشىمۇ ياخشى ئىدى. ئۇنىڭدا ئىپادىلەنگەن ئاساسلىق تېما: ئوتتۇرا قىسىمدا بىر لوڭقا بار بولۇپ، لوڭقىنىڭ ئوتتۇرىسىدىكى ئوخشاش تەكشىلىكتە ئېچىلغان كارنانسىيە (carnation) گۈلى ۋە يوپۇرمىقىغا ئوخشايتتى. ئولتۇرغان ۋە ئۆرە تۇرغان ئىككى نەپەر بۇدساتۋا ھەيكىلىدە ئوخشاش رەڭنىڭ قالدۇقى ساقلىنىپ قالغانىدى، ئۇلارنىڭ ھەر ئىككىلىسى ئادەم چوڭلۇقىدا ئىدى.

قاپارتما نەقىشلىك بۇدساتۇئا ھەيكىلى قاتارلىقلار

108 - رەسىمدە كۆرسىتىلگىنى تولىمۇ نەپىس ياسالغان قاپارتما نەقىشلىك ھەيكەل بولۇپ، خېلى ياخشى ساقلانغان. ئۇنىڭدا كەشتىلەنگەن كىيىم كىيگەن، نېلۇپەر سۇپىسى ئۈستىدە ئۆرە تۇرغان بۇدساتۇئا نىڭ ئوبرازى ئىپادىلەنگەن ئىدى. ئۇنىڭ قىسقراق كالتە چاپىنى بىلەن تىزىنى يېپىپ تۇرغان كاسايانىڭ ئۈستىدىكى گۈللۈك نەقىش تولىمۇ تەبىئىي بولۇپ، كىشىگە جۇڭگودا توقۇلغان رەڭلىك يىپەكنى ئەسلىتىدۇ. بۇ چوڭ ھەيكەل شىمال تەرەپتىكى كارىدوردا بولۇپ، بۇددا قەسىرىدىكى مەلۇم سۇپىدىن چۈشۈپ كەتكەن بولسا كېرەك. ئۇ ئېغىر بولغاچقا، يۆتكەشكە ئامال بولمىدى. بىز بۇ بۇددا قەسىرىنى كۆمۈۋېتىدىغان چاغدا، بىخەتەرلىكنى نەزەردە تۇتۇپ بۇ ھەيكەلنى ئەگمە تورۇسلۇق كارىدورنىڭ ئىچىگە قويۇپ قويدۇق. ئۆرە تۇرغان ئىككى چوڭ ھەيكەلنىڭ بەدەن قىسمى بايقالغاندا (108 - رەسىمگە قاراڭ)، ئېغىر بۇزغۇنچىلىققا



108 - رەسىم شۇرچۇق مىڭئۆي خارابىسىدىكى قەدىمىي ساراي Mi. xvii. نىڭ سىرتقى قىسمىدىكى ئىچكى سارايدىن چىققان قاپارتما نەقىشلىك لاي ھەيكەل ۋە يۇساق ھەيكەل سۇپىسى

ئۇچرىغان ھالەتتە بۇددا قەسىرىنىڭ ئالدىدا ياتاتتى. بۇ ئىشنىڭ مۇئەككىلى (Dva - rapa - las) دەك قىلاتتى. لاي ھەيكەلنىڭ ئادەمنىڭ بىلىكى چوڭلۇقىدىكى بىلىكى (69 - رەسىمگە قاراڭ). نەپىس ئويۇلغان بولۇپ، شەكلى غەلىتە بولغان باش قىسمى بەل بېزىكى قىلىنغانىدى، ئۇ مەھاراجە ھەيكىلىنىڭ قالدۇقى بولۇشى مۇمكىن. ساقلىنىپ قالغان باشقا رەڭلىك قاپارتما نەقىش پارچىلىرىدىن روماننىڭ بالىنىڭ ھەيكىلى (109 - رەسىمگە قاراڭ) بىلەن يۇمىلاق ئويما بۇددا ھەيكىلىنى كۆنۈرۈپ تۇرغان يوغان قول بار ئىدى.

ئالدى خانىدىن تېپىلغان تام رەسىمنىڭ پارچىسى

ئەگمە تورۇسلىق كارىدورنىڭ سىرتقى تېمىدا، غەرب تەرەپتىكى بۇرجەك ساقلىنىپ قالغانى ھېسابقا ئالمىغاندا باشقىلىرى پۈتۈنلەي يوقالغان. تامنىڭ ئاستى تەرىپىدە بىر قىسىم ئۆزگىچە تام رەسىم پارچىسى ساقلانغان. بۇ يەردە شۇنى كۆرسىتىپ ئۆتۈش كېرەككى، ئۇنىڭ سىزىلىشى ئادەتتىكى بولسىمۇ، لېكىن دادىل ۋە يۇقىرى سەنئەت تېخنىكىسى ئىپادىلەنگەن، جانلىق سىزىلغان ئەجدىھاننىڭ دولقۇنىدىن كۆتۈرۈلۈپ، يالاڭ ئاياغ بىر ئەرگە ھۇجۇم قىلىشىغا تەييارلىنىۋاتقانلىقى تەسۋىرلەنگەن. تۆۋەندىكى بىر پارچە تاختايغا توققۇز قۇر قەدىمكى ئۇيغۇر يېزىقىدىكى خەت يېزىلغان خەت تېۋىنغۇچىنىڭ يان تەرىپىگە يېزىلغان بولۇپ، تېخى ئوقۇپ يېشىلمىدى. ئۇنىڭدىن باشقا، يۇقىرىدىكى پانچا ناخشا ئۈستىدىكى رەسىمنىڭ مەزمۇنى ئىزاھلاشنى كۈتۈپ تۇرماقتا. بۇ يەردە يەنە شۇنى تولۇقلاپ ئۆتۈش كېرەككى، بۇددا قەسىرىنىڭ كىرىش ئېغىزىنىڭ سول تەرىپىدىكى پاكاز سۇپا ئۈستىدىن قەدىمكى ئۇيغۇر يېزىقىدىكى ۋەسىقە پارچىلىرى بايقالدى.

خارا بىلىكىنىڭ شىمالىي قىسمىدىكى قەدىمكى تۈر

مەن مىڭئۆي خارا بىسىدىن ئايرىلىشتىن ئىلگىرى، كۆزگە



109 - رەسىم بالىنىڭ ھەيكىلى

(111) - رەسىم بۇمىلاق ئويما بۇددا ھەير-
 كىلىنى كۆتۈرۈپ تۇرغان يوغان قول

چېلىقىپ تۇرغان تۇرنى تونۇشتۇرۇپ ئۆتمەكچىمەن. بۇ تۇر كېسەكتىن ياسالغان بولۇپ، ناھايىتى مۇستەھكەم ئىدى. ئۇ خارابىلىكنىڭ شىمالىي قىسمىدىكى تار تاغ ئومۇرتقىسىغا جايلاشقان. ئېگىزدىن قارىغاندا، خارابىلىكنىڭ شىمالىي قىسمىدىكى ئاساسلىق بىر گۈرۈپپا غارنى كۆرگىلى بولىدۇ. 58 - رەسىمدە كۆرسىتىلگەندەك تۇرنىڭ جۇغراپىيەلىك ئورنى كۆزگە چېلىقىپ تۇرغاچقا، خارابىلىكتە پىراقتىن كۆرۈنۈپ تۇرىدۇ. تۇرنىڭ تۈۋى 24 فوت كىۋادرات، ئېگىزلىكى 25 فوت كېلىدۇ. غارلارنى ئالدىراش تەكشۈرۈش جەريانىدا، بۇ تۇرنىمۇ تەكشۈرۈش ئارقىلىق، كېسەكتىن قوپۇرۇلغان تامنىڭ ئارىلىقىدىكى كېسەك ئارىسىغا بىر قەۋەت نېپىز قومۇش قىستۇرۇلغانلىقىنى بايقىدۇق. بۇ ئەھۋال ماڭا تونۇش بولغان ئىبارەت شەكلىنى ئەسلىتى. قەدىمكى دۇنخۇاڭدىمۇ تۇرنى مۇشۇنداق ياساش ئۇسۇلى ئومۇملاشقاندى. ئەمما، مەن بۇ بايقاشنىڭ مۇھىم ئەھمىيىتىنى ھېس قىلالىمىدىم. خورا خارابىسىدىن كورلىغا قاراپ ماڭغان يول ئۈستىدە، مۇشۇنىڭكىدەك مۇستەھكەم تۇردىن يەنە بىرنى كۆردۈم. ئۇنىڭ قۇرۇلمىسى ئالدىنقى تۇرغا پۈتۈنلەي ئوخشاش بولۇپ، تاغ

ئومۇرتقىسىدىكى ئېگىز يەرگە جايلاشقان. ئۇنىڭ ئالدىنقى ئۈر بىلەن بولغان ئارىلىقى 3.5 مىل كېلەتتى. مەن بۇ ئۈرنىڭ سېلىنىش مەنبەسىنى چوڭقۇر تەتقىق قىلىشىم كېرەك ئىدى. دەپ ئويلىدىم. بۇ يەردە يەنە شۇنى تولۇقلاپ ئۆتۈش زۆرۈركى. ھاۋا ئوچۇق ۋاقىتتا مىڭئۆيىدىكى تۈردىن قاراشەھەر تاغ جىلغىسى ھەمدە ئۇنىڭدىن يىراق جايلارنى كۆرگىلى بولاتتى؛ ئۇنىڭ بوغدا شەھىرى بىلەن بولغان ئارىلىقى تۈز سىزىق بويىچە ھېسابلىغاندا 5.5 مىل كېلەتتى، شۇڭا تۈرنى ئاسانلا كۆرگىلى بولاتتى. ئۈرنىڭ شىمالىي تېمى بۇزۇلۇپ كەتكەن بىر كىچىك قورشاق تام بىلەن تۇتىشىپ تۇرىدۇ. بۇ مۇستەھكەم كېسەكتىن قوپۇرۇلغان تۈرنىڭ ئوغرىلىقىچە قېزىلىش ئەھۋالىدىن قارىغاندا، ئۇلار بۇنى بۇددا مۇنارى دەپ خاتا تونۇپ قالغان بولسا كېرەك.

4 - بۆلۈم خورا خارابىسى ۋە تۆمۈر قوۋۇق

بىزنىڭ مىڭئۆيىدىكى خىزمىتىمىز تولىمۇ جاپالىق ئىدى. 12 - ئاينىڭ 23 - كۈنى، خىزمىتىمىز ئاياغلاشقاندىن كېيىن مەدەنىيەت يادىكارلىقلىرىنى كورلىغا يولغا سېلىۋېتىپ، ئاندىن خاتىرجەم بولدۇق. ئاندىن كېيىن بىر قىسىم ئادەملەرنى باشلاپ خورا خارابىسىگە باردىم. مەن قاراشەھەردە تۇرغان چاغدىلا، بۇ خارابە توغرىسىدا بەزى ئۇچۇرلارنى ئاڭلىغانىدىم، بىراق موڭغۇل چارۋىچىلارنىڭ ئاغزى چىڭ بولغاچقا، خېلى كۈچ سەرپ قىلىپ ئاندىن بۇ ئىبادەتخانا خارابىلىكىنىڭ ئورنىنى بىلىدىم. بۇ خارابىلىك تەڭرىتاغ تىزمىسىنىڭ شىمالىي بۆلىكىگە جايلاشقان بولۇپ، كورلىنىڭ غەربىي قىسمىدىكى تۈزلەڭلىك بىلەن قاپدۇ دەرياسىنىڭ جىلغىلىرى ئارىسىدا ئىدى. ياۋروپا ئېكسپېدىتسىيەچىلىرى بۇ يەرگە تېخى دىققەت قىلمىغانىدى، تۇنجى سەپىرىمىزدە بىر قارلىق دالىدىن، تار كەتكەن ئۈزۈنچاق تېرىقچىلىق رايونىدىن ئۆتتۇق. زىرائەتلەر تولىمۇ شالاڭ ئۆسكەن

بولۇپ، بۇ يەر يېرىم كۆچمەن چارۋىچىلىق بىلەن شۇغۇللىنىدىغان موڭغۇللارنىڭ ئىدى، بۇ يەرنىڭ سۈيى شىكشىن (Shikchin) دىن كېلەتتى. ئۆستەڭ سۈيى ئېقىپ كېلىدىغان چوڭ ئېقىن قەدىمكى قايدۇ دەرياسىنىڭ بىر تارماق ئېقىنىنىڭ دەريا قىنىدەك قىلاتتى.

خورا خارابىسىنىڭ تۆۋەن تەرىپىدىكى تېرىقچىلىق رايونى ئەڭ ئاخىرقى كىچىك كەنت — نوگاي باچقى (Nogai-backhe) دىن غەربكە قاراپ مېڭىپ، بىر ئاز ماڭغاندىن كېيىن قاقاس سايلىققا يېتىپ كەلدۇق. ئاندىن تەڭرىتاغ تىزمىسى ئېتىكىدىكى كىچىك تۆپىلىككە جايلاشقان بۇدا ئىبادەتخانىسى خارابىسىغا يېتىپ كەلدۇق (111 - رەسىمگە قاراڭ). 112 - رەسىمدە كۆرسىتىلگەن بۇ خارابىلىكنىڭ تۆۋەن تەرىپى كىچىك بىر تېرىقچىلىق رايونى بولۇپ، بۇلاق سۈيى ئارقىلىق سۇغىرىلاتتى. بۇ بۇلاقنىڭ سۈيى بۇلاقنىڭ جەنۇبىغا 600 يارد كېلىدىغان تاغ جىلغىسىدىن كېلەتتى. ھازىر بۇ يەر موز تۇتۇپ كەتكەنىدى. خارابىلىككە 2 مىل كېلىدىغان جايدا چاتقالار قويۇق ئۆسكەن تۈزلەڭلىك بار ئىدى. بۇ يەردىن ھازىرقى زامان تېرىقچىلىقىنىڭ ئىزنالىرىنى بايقىدىم. كېيىن بىلىدىمكى، بۇ تېرىقچىلىق رايونى موڭغۇللار ئەسلىدە سۇ مەنبەسىگە قاراپ، بەزىدە تېرىپ، بەزىدە تاشلاپ قويدىغان يەر ئىكەن. بۇ يەردە ھۆل - يېغىن كۆپ بولۇپ، كەلكۈن سۇلىرى خارابىلىكنىڭ يېقىن ئەتراپىدىكى تۈزلەڭلىككە ئېقىپ كەلگەندە، ئۇلار يەر تېرىدىكەن. بۇ ئەھۋال قاراشەھەرنىڭ ھەرقايسى جايلىرىنىڭ نەم ھاۋاسىدىن ئېغىز ئاچقىلى بولمايدىغانلىقىنى بىلدۈرەتتى.

1 | گۈرۇپپا ئىمارەت خارابىسى

مەزكۇر خارابىلىك قارىماققا ئىبادەتخانا تۈپىدىن تەركىب

تاپقاندەك قىلاتتى. ئۇ تاغ ئومۇرتقىسىغا جايلاشقان بولۇپ، تاغ ئېگىز بولمىغىنى بىلەن ناھايىتى تىك (يامغۇر سۈيىنىڭ يالىشى نەتىجىسىدە) ئىدى. 111 - ، 113 - ، 114 - رەسىملەردىن خارابىلىكنىڭ جايلاشقان ئورنىنى كۆرۈۋالغىلى بولىدۇ. ئۇ ياكى ئىلگىرى تەكشۈرگەن سىۋات ۋە بۇنېر (Buner) تاغ جىلغىسىدىكى نۇرغۇن بۇددىزم خارابىلىرىنى ئەسلىتى. ئالدىدا تونۇشتۇرۇپ ئۆتكەن تېرىقچىلىق رايونىغا ئەڭ يېقىن بولغىنى I گۇرۇپپا خارابىلىك بولۇپ، 112 - ، 114 - رەسىمنىڭ سول تەرىپىدىكى ئاشۇ خارابىلىك ئىدى. ئىمارەت خارابىسىدە بىرقانچە كىچىك بۇتخانا بار بولۇپ، ئۇلار ئوتتۇرىدىكى كۆزگە ئالاھىدە چېلىقىپ تۇرىدىغان ئىمارەتنىڭ غەربىي شىمال ۋە شەرقىي جەنۇب قىسىملىرىغا تارقالغانىدى (111 - ، 114 - رەسىمدە كۆرسىتىلگەندەك). I گۇرۇپپا خارابىلىكنىڭ كىسەك ۋە تاشتىن قوپۇرۇلغان ئۆلىنىڭ كۆلىمى 9 كىۋادرات فۇت ئەتراپىدا كېلىدۇ. يەردىن 12 فۇت ئېگىز جايدا تۆت دانە ئويۇقچە بار، ئىچىگە ئەسلىدە ھەيكەل قويۇلغان بولۇپ، ھازىر پۈتۈنلەي بۇزۇلۇپ كەتكەنىدى. تورۇسنىڭ يەردىن ئېگىزلىكى 23 فۇت بولۇپ، ئەسلىدە چوڭ يۇمىلاق شەكىللىك ياكى ئەگمە شەكىللىك تورۇس چىقىرىلغانىدى. بۇ ئىمارەتنىڭ ئاستى تەرىپىدە كىچىك



111 - رەسىم خورا خارابىسىدىكى بۇتخانا



112 - رەسىم قايدۇ دەريا جىلغىسى خورا ئىبادەتخانا خارابىسىنىڭ تەكشىلىك خەرىتىسى

بىر ئۆي بولۇپ، ئۇزۇنلۇقى 7 فۇت، كەڭلىكى 4.5 فۇت كېلەتتى، ئىشىكى شەرقىي جەنۇبقا قارايتتى. مەن خارابىلىكنى تەكشۈرۈشكە قاتناشقان بىر ئۇيغۇرنى ئەۋەتىپ، موڭغۇللارنىڭ قولىدىن ئۈچ پارچە بىراھىمى يېزىقىدىكى بودى پارچىسىنى ئەكەلدۈردۈم. بۇ يەردە ئۇزۇن مەزگىل تۇرۇپ قالدىم. تېرىقچىلىق بىلەن تۇرمۇشنى قامدايدىغان بىر موڭغۇلنىڭ دېيىشىچە. بۇ ۋەسىقىلەرنى ئۈچ كىچىك ئۆيدىن تاپقان ئىكەن. يەنە بىر كىچىك ھەيكەلنىمۇ مۇشۇ كىچىك ئۆيدىن قازغانىكەن.

II گۇرۇپپا بۇددا قەسىرى

بۇددا قەسىرى I . i نىڭ ئۇزۇنلۇقى 10 فۇت، كەڭلىكى 7 فۇت بولۇپ، I گۇرۇپپا ئىمارەتنىڭ غەربىي شىمال قىسمىدىكى تاغقا جايلاشقان، كېسەك بىلەن قويۇرۇلغان تامنىڭ 2 فۇت كېلىدىغان يېرى ئۇرۇلۇپ چۈشكەن بولۇپ، بۇ خارابىلىكنى قېزىپ، بىر قىسىم چىرىپ كەتكەن ياغاچ رېشاتكا ۋە ئۈچلۈك بېزەك بۇيۇملىرىنى تاپتۇق، بۇلار كىچىك بۇددا مۇنارىنىڭ قۇرۇلمىلىرى بولۇشى مۇمكىن. بۇددا قەسىرىنىڭ غەرب تەرىپىدىكى كېسەك دۆۋىسىنى تازىلاپ، يۇقىرىقىغا ئوخشاش بۇيۇملارنى تاپتۇق. يەنە بىر بۇددا قەسىرى I . ii نىڭ ئۇزۇنلۇقى 9 فۇت، كەڭلىكى 8.5 فۇت بولۇپ، ئىچىگە ناھايىتى قېلىن كېسەك دۆۋىسى دۆۋىلەنگەنىدى. ئىچىدىن تېپىلغان ياغاچ بېزەك بۇيۇملار ئىچىدە، پەقەت بىر دانە ئولتۇرغان ھالەتتىكى بۇت ھەيكىلى بار ئىدى (115 - رەسىمگە قاراڭ)، يەردىن 3 فۇت ئېگىزلىكتىكى تامدا، ئۆرە تۇرغان كىچىك بۇددا مۇنارىنىڭ رەسىمى بار ئىدى، ئۇنىڭ يۈز قىسمى سويۇۋېتىلگەن بولغاچقا، رەسىمى ئېنىق كۆرۈنگىلى بولمايتتى. ئوتتۇرىدىكى ئىمارەتنىڭ شەرقىي جەنۇبىي قىسمى ۋە بىر كىچىك ھويلىنىڭ تېشىدا چوڭ بىر ئۆي بولۇپ، ئۇزۇنلۇقى 19.5 فۇت، كەڭلىكى 18.5 فۇت كېلەتتى. ئىچىدىكى دۆۋىلەنگەن كېسەك ۋە ئەخلەتنىڭ ئېگىزلىكى 4



113 - رەسىم خورا خارابىسىدىكى بۇتخانا IV، III، جەنۇبتىن كۆرۈنۈشى



114 - رەسىم خورا بۇددا قەسىرى، ئالدىدىكى ئىبادەتخانا توپى I، II

فوتىن ئاشاتتى. بۇ يەردىن ئاز غىنە تام رەسىملىرى پارچىسى تېپىلدى. بۇ يەردىكى بۇيۇملار نەملىكنىڭ تەسىرىگە ئۇچرىغانىدى.

III، II گۇرۇپپا ئىمارەتلەر

114 - رەسىمنىڭ ئوڭ تەرەپتىكىسى ئىككىنچى گۇرۇپپا خارابىلىك بولۇپ، ئۇ شىمالىي تەرەپتىكى كىچىك بىر تاغقا،



115 - رەسىم ئولتۇرغان
بۇددا ھەيكىلى

يەنى يۇقىرىدا تىلغا ئالغان خارا بىلىكنىڭ ئاستى تەرىپىگە جايلاشقان. ئۇ ئۈچ خانىلىق بۇددا قەسىرىنى ئۆز ئىچىگە ئالغان بولۇپ، ئۇزۇنلۇقى 70 فۇت، چوڭقۇرلۇقى 27 فۇت كېلىدىغان ئىمارەت توپىنى شەكىللەندۈرگەن. بۇ بۇددا قەسىرىنى تازىلىغاندىن كېيىن، بىر قىسىم كىچىك قاپارتما نەقىشلىك ھەيكەل پارچىلىرىدىن باشقا، يەنە ئېغىر دەرىجىدە چىرىپ كەتكەن بىر دانە ياغاچ ھەيكەل بېشى بايقالدى.

ئىككىنچى گۇرۇپپا خارا بىلىكنىڭ شەرقىي تەرىپىدىكى يەسىرەك قاپتاللىقتا ئۇزۇنلۇقى تەخمىنەن 30 فۇت، كەڭلىكى تەخمىنەن 20 فۇت كېلىدىغان سۇپا بار ئىدى، ئۇ پىششىقلانمىغان تاشتىن ياسالغان بولۇپ، ئېگىزلىكى 18 فۇت كېلەتتى. مەزكۇر خارا بىلىكنىڭ شەرقىي چېتىدە كېسەكتىن قوپۇرۇلغان چوڭ مۇنارسىمان ئىمارەت بار بولۇپ، ئۇنىڭ ئالاھىدىلىكىنى پەرقلەندۈرگىلى بولمايدۇ. بىز تىكرەك بولغان تاغ ئېغىزى ئارقىلىق بىر گۇرۇپپا مۇھىم خارا بىلىككە يېتىپ كەلدۇق (113) - رەسىمگە قاراڭ). بۇ يەردە پەقەت بۇددا قەسىرى ||| لا بار بولۇپ، ئىچىنىڭ كۆلىمى 9 كىۋادرات فۇت ئىدى. ئۇ بىر قورشاۋ تاملىق، كېسەكتىن سېلىنغان بۇتخانا بولۇپ، ئىشلىتىلگەن كېسەكنىڭ چوڭلۇقى $15 \times 8 \times 4$ دىيۈم كېلىدۇ، ئەمما بۇتخانىنىڭ ئىچىدىن ھېچنەمە تېپىلمىدى.

رەڭدار ياغاچ ئويما

يۇقىرىدا تىلغا ئالغان تار تاغ ئېغىزىنىڭ قاپتىلىدا، يەردىن تەخمىنەن 150 ئىنگىلىزچى ئېگىزلىكتىكى جايدا بىر بۇتخانا ۱۷

بار (112 - رەسىمگە قاراڭ). بۇتخانا تاغقا يۆلەپ سېلىنغان بولۇپ، تاغدىن چۈشكەن يامغۇر سۈيى بۇتخانىنى ئېغىر بۇزغۇنچىلىققا ئۇچراتقان. ئۇنىڭ ئىچىدىكى ئەڭ شەرق تەرەپتە بۇددا قەسىرى IV, i لار بار. ئۇنىڭ ئىچىنىڭ ئۇزۇنلۇقى 11 فوت، كەڭلىكى 10.5 فوت كېلىدۇ. بۇددا قەسىرىنىڭ ئالدى خانىسىدىكى كېسەك دۆۋىسىدىن بىر قىسىم ئويمىلار ۋە رەڭدار ياغاچ بۇيۇملار بايقالدى. ئەپسۇسلىنارلىقى، بۇلارنىڭ ھەممىسى دېگۈدەك ئاۋۋال ئوتنىڭ، ئاندىن نەملىشىشنىڭ تەسىرىگە ئۇچرىغانىدى. بىر كىچىك ياغاچ پارچىسىغا (116 - رەسىمگە قاراڭ) يۈكۈنۈپ ئولتۇرۇپ، ئىككى قولىنى جۈپلەپ تاۋاپ قىلىۋاتقان ئادەم سۈرىتى ئويۇلغان. بىر رەڭدار ياغاچ پارچىسىنىڭ ئارقا تەرىپى ئوتتا كۆيۈپ كەتكەن بولسىمۇ، ئەمما يۇمىلاق نۇر ھالقىسى ئىچىگە سىزىلغان ئۈچ ئىلاھنىڭ سۈرىتىنى پەرقلەندۈرگىلى بولىدۇ. نەقىش ئويۇلغان ۋە رەڭلىك سىزىملار سىزىلغان ئىشىك بېشىنىڭ بۇزغۇنچىلىققا ئۇچرىشى كىشىنى تولىمۇ ئەپسۇسلاندۇرىدۇ. قېپقالغان قىسىمنىڭ ئۇزۇنلۇقى 1 فوت 9 دىيۇم، كەڭلىكى 1 فوت بولۇپ، ئىككى گۈرۈپپا رەسىمى ئىپادىلىگەن. ھەر بىر گۈرۈپپا رەسىمدە بىر بۇددا بولۇپ، ئەتراپىنى تىلاۋەتچىلەر ئوراپ تۇرغان، ئۇنىڭغا ھەر خىل رەڭلەر ئىشلىتىلگەن. پۈتكۈل ئەسەرلەرنىڭ لايىھەلىنىشى مۇكەممەل، ياسىلىشى نەپىس، ئەمما قارىداپ كەتكەچكە، تەقلىد قىلىپ ئەسلىگە كەلتۈرۈشكە مۇمكىن بولمىدى. بىر قىسىم ئالاھىدىلىكلەر بۇ رەسىمنىڭ رەڭ بېرىش ئۇسۇلىنى قوللىنىپ سىزىلغانلىقىنى چۈشەندۈرۈپ بېرىدۇ، بىراق يۈز قىسمى بۇزۇلۇپ كەتكەن بولغاچقا، خىمىيەلىك تەكشۈرۈشتىن بۇرۇن ئېنىق ھۆكۈم قىلغىلى بولمايدۇ. ئىشىك بېشىنىڭ ئاستى قىسىمىنىڭ گىرۈكى بىر قاتار ئۆزگىچە قاپارتما نەقىشلىك ھەيكەل بىلەن بېزەلگەن بولۇپ، كىشىگە گوت ئۇسلۇبىدىكى

ئالۋاستى ھەيكىلىنى ئەسلىتىدۇ (117 - رەسىمگە قاراڭ). بۇ ئىككى پارچە نەقىش ئويۇلغان ياغاچ ئويما پارچىسىنىڭ بايقالغان ۋاقتى ئوخشاش ئەمەس.

IV گۈرۈپپىدىكى راھىبلار ھۇجرىسى خارابىسى

i. iv نىڭ غەربىي تەرىپىدە چوڭراق بىر ئىبادەتخانا بار. ئۇنىڭ قەسىرىنىڭ كەينى تەرىپىدىكى ئەگمە تورۇسلۇق كارىدور كەينى تەرەپتىكى يارلىقتىن كەلگەن سۇنىڭ بۇزغۇنچىلىقىغا ئۇچرىغاچقا، بەزەكلەرنى تونۇغىلى بولماس بولۇپ كەتكەن. غەرب تەرەپتىكى ئۇنىڭغا تۇتاش قەسىرىنىڭ ئەھۋالىمۇ شۇنداق. قاپتاللىقتىكى ئىككى ئېغىز ئۆينىڭ بىر ئېغىزىدا ساقلىنىپ قالغان ئوچاققا ئاساسەن، ئۇنىڭ ئىلگىرى ھۇجرا قىلىنغانلىقىنى بىلگىلى بولىدۇ. بۇ يەردىن بايقالغان رەڭدار ياغاچ پارچىسىدا ئىككى قاينام ئىچىدىن لەيلەپ چىققان بىر دانە نېلۇپەر تەسۋىرلەنگەن، يەنە ئىستاكانغا ئوخشاپراق كېتىدىغان بىر دانە ياغاچ بۇيۇم بار.

بۇددا مۇنارى

IV گۈرۈپپا خارابىلىكىنى تازىلاش بىلەن بىر ۋاقىتتا، يەنە باشقا خارابىلىكلەرنى قازدۇق. بۇ يەردە مەن خارابىلىكتىكى باشقا بىر قىسىم ئىزلارنى تونۇشتۇرۇپ ئۆتسەن. I گۈرۈپپا خارابىلىكىگە 600 يارد كېلىدىغان جايدىكى يېرىم چەمبەر شەكلىدىكى توپا دۆۋىسى دىققىتىمىزنى تارتتى. ئۇ يەردىن خېلىلا ئېگىز بولۇپ، ئۈستىدە پەلەمپەي ئېتىز ئىزى بار ئىدى. كېيىن ئۇنىڭ بۇددا مۇنارى ئىكەنلىكى ئىسپاتلاندى. ئۇنىڭ دىيامېتىرى 38 فۇت بولۇپ، بۇزغۇنچىلىققا ئۇچرىغان، ساقلىنىپ قالغان قىسمىنىڭ يەردىن ئېگىزلىكى تەخمىنەن 17 فۇت كېلىدۇ. ئۇنىڭ جەنۇب تەرىپىدىن بۇددا مۇنارىغا كىرىپ - چىققىلى بولىدىغان چوڭقۇر ئازگال بايقالدى، روشەنكى بۇ



117 - رەسىم رەڭدار ياغاچ ئويما



116 - رەسىم كىچىك ياغاچ ئويما

ناھايىتى بۇرۇنلا قېزىلغانىدى. ئۇنىڭ ئىچى قۇرۇق بولۇپ، پۈتكۈل مۇنار $15 \times 7 \times 4$ دىيۈم چوڭلۇقتىكى كېسەكتىن قوپۇرۇلغان. بۇ مۇنارنىڭ جەنۇب تەرىپىگە تەخمىنەن 25 يارد كېلىدىغان پاكار قاپتاللىقتا، ھېچقانداق ئىمارەت ئىزى بايقالمىدى، بۇ يەرگە ئىلگىرى ئانچە مۇستەھكەم بولمىغان ئولتۇراق ئۆيلەر سېلىنغان بولۇشى مۇمكىن.

مۇداپىئە ئەسلىمەلىرى

بۇ جايدىكى بۇددا مۇنارىنىڭ غەربىگە يېرىم فۇتمۇ كەلمەيدىغان جايدا، ئاساسىي خارابىنىڭ مەركىزىي ئىمارەتلىرى بىلەن ئوخشاش ئارىلىقتىكى بىر جاي بار بولۇپ، تامامەن يېگانە تاغ ئېغىرى ئىدى (112 - رەسىمگە قاراڭ). بۇ يەر ئەسلىي مۇداپىئەگە ئىشلىتىلگەن. تاغنىڭ ئەتراپىغا خېلىلا چوڭ تام قوپۇرۇلغان. تامنىڭ يېرىمى پىششىقلاشمىغان تاش، يېرىمى كېسەك بىلەن قوپۇرۇلغان. قورشىۋ تىمىنىڭ ئۇزۇنلۇقى شىمالدىن جەنۇبقا تەخمىنەن 105 فۇت، شەرقتىن غەربكە تەخمىنەن 66 فۇت كېلىدۇ. بۇ جايدىن ھېچقانداق ئىمارەت خارابىلىرى بايقالمىدى. شىمال تەرەپتە بىر قورغانسىمان ئىز بار بولۇپ، مۇداپىئەلىنىش ئۈچۈن ئىشلىتىلگەندەك قىلاتتى. تاغ ئومۇرتقىسىنىڭ شىمالىي تەرىپىدە كىچىك بىر تاغ بولۇپ، ئېگىزلىكى 60 فۇت كېلىدۇ. تاغدا بۇزۇلۇپ كەتكەن بىر توپا دۆۋىسى بار، ئۇ بۇددا مۇنارى خارابىسى بولۇشى مۇمكىن.

روشەنكى ئۇزۇن يىللار ئىلگىرى ئوغرىلار تەرىپىدىن بۇ يەرگە كىچىك ئۆتۈشمە ئۆشۈك ئېچىلغان. ئۇنىڭ ئىچىدە چاسا شەكىلدىكى بىر يەر بولۇپ، تەخمىنەن 33 فۇت كېلىدۇ. ئوغرىلانغان غاردىكى ئالامەتلەرگە ئاساسەن، بۇ جاينىڭ بىر قىسمى كېسەك بىلەن يەنە بىر قىسمى پىششىقلانمىغان تاش بىلەن قوپۇرۇلغانلىقىنى بىلدۈرۈپ، ئۇنىڭ ھازىرقى ئورنى كىچىك تاغ چوققىسىدىكى قىيا تاشلاردىنمۇ 15 فۇت ئېگىز كېلىدۇ.

دەسلەپكى ئولتۇراق دېھقانچىلىق رايونى

خارا بىلىكتىن يىلنامىسى بار پۇل ياكى باشقا نەرسىلەر تېپىلمىدى، ئەمما ئىمارەت قۇرۇلمىسى ۋە باشقا تېپىلمىلارغا ئاساسەن شۇنداق ھۆكۈم قىلىشقا بولىدۇكى، بۇ ئىبادەتخانىنىڭ ئۇدا ئىشلىتىلگەن ۋاقتى مىڭئۆي خارابىسى بىلەن ئوخشاش، ئۇنىڭ ئۈستىگە ئۇلار ئوخشاش ۋاقىتتا بۇزغۇنچىلىققا ئۇچرىغان. ئەگەر يېقىن ئەتراپتا چوڭراق ئولتۇراق دېھقانچىلىق رايونى بولمىغان بولسا، بۇ ئىبادەتخانا ساقلىنىپ قالغان بولاتتى.

شىكشىنىڭ جەنۇبىدىكى تۈر

بىز قويۇق چاتقاللىق، ئوت - چۆپلەر ئوراپ تۇرغان تاغ يولىنى بويلاپ مېڭىپ، 12 - ئاينىڭ 26 - كۈنى كەچتە قار - مۇز بىلەن قاپلانغان شىكشىن تۈزلەڭلىكىگە يېتىپ كەلدۇق. ئىككىنچى كۈنى خېلى ئۇزاق ماڭغاندىن كېيىن كورلىغا يېتىپ كەلدۇق. يول بويى تولىمۇ قىزىقارلىق يەر شەكلىنى كۆردۈق. پەس تاغ ئومۇرتقىسى ۋە قاپتاللاردىن ئۆتۈپ 7 مىل ماڭغاندىن كېيىن، ئەڭ شەرق تەرەپتىكى تاغ ئېتىكى خورا تاغ نىزمىسى تەرىپىدىن ئىككىگە ئايرىۋېتىلگەن، بۇ ئۆتۈشمە يول تېخى بۇزغۇنچىلىققا ئۇچرىمىغان چوڭ بىر تۈر خارابىسىگە تۇتاشتى. مەن مۇشۇ باينىڭ 3 - بۆلۈمىدە مىڭئۆي غارلىرى

توغرۇلۇق توختالغاندا، تۇرىنىمۇ تونۇشتۇرۇپ ئۆتكەندىم. بۇ تۈر تولىمۇ مۇستەھكەم بولۇپ، ئۇلىنىڭ كۆلىمى 23 كىمۋادرات فوت ئەتراپىدا كېلىدۇ. ھازىرقى ئېگىزلىكى تەخمىنەن 19 فوت، ئۇ چوڭلۇقى $4 \times 8 \times 12$ دىيۈم كېلىدىغان كېسەك بىلەن قوپۇرۇلغان. چوڭ ئىمارەت كېسەكلىرىنىڭ بوراندا يىمىرىلىش دەرىجىسى ئۇنىڭ قەدىمىيلىكىنى يېتەرلىك رەۋىشتە ئىسپاتلايدۇ. ئىمارەتنىڭ ئىچكى تېمىدىكى ھەر بىر كېسەكنىڭ ئارىسىغا بىر قەۋەت قومۇش قىستۇرۇلغانلىقى ئەڭ ئاۋۋال دىققىتىمنى تارتتى. ئۇنىڭ قېلىنلىقى 4 چى كېلىدۇ. بۇنداق ئىمارەت شەكلى دۇنخۇاڭدىكى كېسەك بىلەن ياسالغان تۇرلاردا ناھايىتى ئاز كۆرۈلىدۇ.

كروراندىن كورلىغا بارىدىغان قەدىمكى يول

خارا بىلىكىنىڭ ئورنى، ئومۇمىي قىياپىتى ۋە قومۇش ئىشلىتىشتەك مۇھىم ئالاھىدىلىكى تولىمۇ گەۋدىلىك ئىدى. بۇلار ماڭا دوكتور سۇن ھېدىنىنىڭ 1896 - يىلى قۇمۇلغا قىلغان سەپىرىدە بايقىغان غايەت زور تۇر خارا بىسىنى ئەسلىتى. ئۇ كورلىدىن يىڭپەن (Ying-pan) گە بارىدىغان قەدىمكى يولدا قۇرۇق دەريا (Kuruk-darya) نىڭ كرورانغا بارىدىغان تارماق ئېقىنىنىڭ قۇرۇپ كەتكەن قىنىغا تارقالغان تۇرلارنى بايقىغان. ئۇنىڭ بۇ تۇرلار توغرىلۇق يازغان بايانلىرىدىن شۇنى كۆرۈۋېلىشقا بولىدۇكى، ئۇ بۇ تۇرلارنىڭ ۋاقتىنى جۇڭگونىڭ تۇنجى قېتىم دۇنخۇاڭدىن كرورانغىچە، ئاندىن شىمالىي يولدىن تارىم ئويمانلىقىدىكى بوستانلىقلارغا بارىدىغان يولنى ئاچقان ۋاقتىغا سۈرۈشكە بولىدۇ، دەپ قارىغان. 1915 - يىلى مەن كورلىغا قىلغان سەپىرىمدە بۇ تۇرلارنى ئىمكانىيەتنىڭ يېتىشىچە گىنچىكە تەكشۈرگەندىم، نەتىجىدە بۇ قاراشنىڭ توغرىلىقى ئىسپاتلاندى. بۇلاردىن شۇنداق يەكۈن چىقىرىشقا بولىدۇكى، بۇ يول بويىغا ياسالغان تۇرلار ئاساسلىقى تەكشۈرۈش

ۋە ئۇچۇر يەتكۈزۈشكە، يەنى خەن سۇلالىسى پادىشاھى ۋۇدى كروران بىلەن تەڭرىتاغنىڭ جەنۇبىي بوستانلىقىدا تەسىس قىلغان مەمۇرىي ئۆتەڭ ۋە ھەربىي بازىلارنىڭ ئالاقە باغلىشىغا ئىشلىتىلگەن.

قاراشەھەر تاغ جىلغىسىدىن كەلگەن خەۋپ

«ئالدىنقى خەننامە»دە خاتىرىلىنىشىچە، ھەربىي ۋە سودا ئىشلىرىغا ئەڭ چوڭ خەۋپ ئاساسلىقى ھۇنلاردىن كېلىدۇ، دېيىلگەن. بىزنىڭ كۆرگىنىمىزگە ئوخشاش، شىمال تەرەپتىكى يۇلتۇز يايلىقى ۋە باشقا يايلاقلاردىن ناھايىتى ئاسانلا قاراشەھەرگە بارغىلى بولاتتى. شۇڭلاشقا بۇ جاي تەبىئىيلا كىرىپ - چىقىدىغان ئېغىزغا ئايلىنىپ قالغانىدى. جۇڭگونىڭ شىمال تەرەپتىكى چەت رايونلارنى بىرنەچچە ئەسىر كونترول قىلىپ تۇرغانلىقى بۇنى ئىسپاتلاپ بېرىدۇ. تۇيۇقسىز ھۇجۇم ۋە تاجاۋۇزچىلىقتىن مۇداپىئەلىنىشنىڭ ئەڭ ياخشى ئامالى تۇر ياساش بولۇپ، ئۇ ئۆز ۋاقتىدا مۇداپىئە تەييارلىقى قىلىشقا ئاسانلىق تۇغدۇرۇپ بېرەتتى. كورلا ھەم ئۇنىڭ يېقىن ئەتراپىدىكى رايونلار ئاسانلا ھۇجۇم خەۋپىگە ئۇچرايدىغان بولدا بولغاچقا، بۇ جايلاردىكىلەر ئۆزلىرىنى قوغداش ئۈچۈن مۇشۇنداق مۇداپىئە ئۇسۇلىنى قوللانغان. بىز شەرقىي شىمالدىن تارتىپ قارا شەھەر تاغ جىلغىلىرىغىچە سوزۇلغان بىر قاتار تۇرلاردىن بۇنى ھېس قىلالايمىز.

خورا تاغ تىزمىسىغا تارقالغان تۇرلار

ئىلگىرى مۇداپىئە مەقسىتىدە ياسالغان خورا تاغ باغرىدىكى تۇرلار كېيىنچە بارا - بارا خارابلاشقان. بىراق، كورلىنىڭ سىرتىدىكى يولغا سېلىنغان تۇرلارنىڭ قاچاندىن باشلاپ ياسالغانلىقى مەلۇم ئەمەس، دىققەت قىلىشقا ئەرزىيدىغىنى، مەن تىلغا ئالغان بۇ تۇرنىڭ سىرتقى قىسمىدا كېڭەيتىلگەن قورشاۋ

تام ئىدى. بۇ ئەھۋالنى ھەتتا كورلا ۋە يىڭپەن ئارىلىقىدىكى تۇرلاردىمۇ ئۇچراتقىلى بولىدۇ. ئەمما، مىڭئۆيىنىڭ غەربىي جەنۇبى قىسمىدىكى تۇرلاردا كېڭەيتىلگەن ئىز يوق، تۈۋىنىڭ كۆلىمى تەخمىنەن 24 كىۋادرات فوت ئەتراپىدا كېلىدۇ. ئۇنىڭدىن باشقا، دۇنخۇاڭدىكى ئۆتەڭلەردىمۇ تۇرلارنى كېڭەيتىمگەن. مېنىڭچە، تۇرنىڭ كېڭەيتىلگەن قىسمى خەن سۇلالىسىنىڭ ئالدىنقى مەزگىلىدە بارلىققا كەلگەن بولۇشى مۇمكىن. مېنىڭ 1915 - يىلىدىكى تەكشۈرۈشۈم شۇنى ئىسپاتلاپ بەردىكى، ئەينى ۋاقىتتا ئۇلارنىڭ تۇرلارنى كېڭەيتىشتىكى مەقسىتى رېمونت قىلىش ياكى تۇرنى مۇستەھكەملەش، مۇنداقچە ئېيتقاندا تۇرنى ئېگىزلىتىپ، تېخىمۇ يىراقتىكى ئەھۋاللارنى ئېنىق كۆرۈشتىن ئىبارەت بولغان. يىڭپەن بىلەن كورلىنىڭ ئارىلىقى 27 مىل كېلىدۇ. بۇ يەرنىڭ شەكلى ئۆزگىچە بولۇپ، قۇرۇق تاغنىڭ ئەڭ غەربىي تەرىپىدىكى تاغ تىزمىسى تۈزلەڭلىكنىڭ ئىككى تەرىپى بىلەن تۇتىشىپ تۇرىدۇ، بۇ ئارىلىققا 2 ~ 3 نۇر ياسالغان. گەرچە بۇ تۇرلار ئانچە كۆزگە چېلىقمىسىمۇ، ئەمما ئىككى نۇقتا ئارىسىدا ئالاقە باغلاشتا مۇھىم رول ئوينىغان.

كورلىغا بارىدىغان يولدىكى تاغ ئېغىزى

كورلىغا بارىدىغان يولدىكى يادىكارلىقلار ۋە ئالاھىدە يەر شەكلى قىزىقىشىمنى قوزغىدى. تۇرلاردىن ئايرىلىپ 5 مىل ماڭغاندىن كېيىن، باغراش كۆلىگە قۇيۇلىدىغان دەرياغا يېتىپ كەلدۇق. بۇ دەريا ئەڭ غەرب تەرەپتىكى قۇرۇقتاغ ئېغىزى ۋە خورانىڭ شىمال تەرىپىدىكى ھەم ئېگىز، ھەم تىك تاغلار ئارىسىدىن ئېقىپ ئۆتەتتى. ئۇنىڭ باشلىنىش مەنبەسى نېپىز مۇز تۇتقان كۆل بولۇپ، ئەگرى - بۇگرى ئېقىنلارنى ھاسىل قىلىپ، ئەڭ ئاخىرى تار ئېقىنغا يېتىپ كېلەتتى. ئۇنىڭ سۈيى كۆپ بولۇپلا قالماي، يەنە سۈزۈكلۈكىدىن تېگى كۆرۈنۈپ

تۇراتتى. قاراشەھەر بىلەن تارىم ئويمانلىقىدىكى بوستانلىق تۈزلەڭلىكىگە تۇتىشىدىغان يول مۇشۇ يەردىن ئۆتەتتى ھەمدە بۇ يەر بۇرۇندىن باشلاپلا مۇھىم ھەربىي بازىغا ئايلانغانىدى. ئۇنىڭ كىرىش ئېغىزىدا باش ئەگىم (Bash-eghin) قەلئەسى بار ئىدى. بۇ ياقۇببەگ كورلىدا تۇرۇپ، قۇمۇل ۋە تۇرپاندىن كېلىدىغان چىڭ سۇلالىسى قوشۇنىنى ساقلاۋاتقان مەزگىلدە ياسالغانىدى. دەريا ئېقىنى يېنىدىكى تاغ ئېغىزى بۇ يەردىن باشلاپ شور توقاي (Shor-tokai) نىڭ يېقىن ئەتراپىدىكى كىرىپىت شەكىللىك تاغ ئېغىزىغىچە تۇتاشقان بولۇپ، ئومۇمىي ئۇزۇنلۇقى 7 مىل كېلەتتى. بۇ يەردىكى مەنزىرىسى گۈزەل، تولىمۇ تار بولغان تاغ ئېغىزى كالكا (Kalka) نىڭ يېقىن ئەتراپىدا ئىدى. بۇ يەردە يەنە «ئالپاتتا مازار» (Alpatta-mazar) دەيدىغان يەر بار ئىدى، يولدا يەنە قەدىمكى تۇرنىڭ ئىزنالىرىمۇ بار ئىدى.

«تۆمۈر قوۋۇق» ئېغىزى

بۇ يەردە بايان قىلماقچى بولغان ئېغىز «تۆمۈر قوۋۇق» بىلەن شەك - شۈبھىسىزكى بىۋاسىتە مۇناسىۋەتلىك ئىدى. «تاڭنامە» دە، ئۇ قاراشەھەرنىڭ غەربىگە تەخمىنەن 50 چاقىرىم كېلىدىغان يەرگە جايلاشقان، دېيىلگەن. بۇ يەر مۇداپىئەلىنىش ۋە بۆكتۈرمە قويۇشقا ئىنتايىن باب كېلىدىغان جاي ئىدى. جۇڭگو قوشۇنى مىلادىيە 345 - يىلى ئاڭنىدىن (قارا شەھەرنىڭ بۇرۇنقى نامى - مۇھەررىردىن) كورلىنىڭ شەرقىي شىمالى ياكى تۆۋەنكى رايونلىرىغىچە بولغان پائالىيىتى جەرياندا، بۇ جايىنى «چىنشۇ» (Chinshu) دېگەن نام بىلەن ئاتىغان. بىز يەنە بۇ تاغ جىلغىسىنىڭ «شۈليۇڭو» (遮留谷) دەپ ئاتالغانلىقىنى بىلدۈرۈپتۇ. بۇ نامنىڭ خەنزۇ تىلىدىكى مەنىسىنى «توسۇۋېلىش» دەپ چۈشىنىشكە بولىدۇ. رىۋايەت قىلىنىشىچە، بىر خەنزۇ سانغۇن بۇ نامنى ئاڭلىغاچقا، كۇچا ھۆكۈمرانىنىڭ قىلتىقىغا چۈشمىگەنكەن.

بەشىنچى باب

كۇچا ۋە كېرىيە دەرياسى ۋادىسىغا سەپەر

1 - بۆلۈم كورلا ۋە ئۇ يەردىكى قەدىمكى ئىزلار

مۇنبەت تۇپراق ۋە مول سۇ مەنبەسى

كورلا تارىم ئويمانلىقىنىڭ شەرقىي شىمال بۇرجىكىگە جايلاشقان قايناق بوستانلىق بەلبېغى ئىدى. 12 - ئاينىڭ ئاخىرى، مەن بۇ يەردە قىسقىغىنا بىرقانچە كۈن توختاپ، بۇ رايوننىڭ ئالاھىدە جۇغراپىيەلىك مۇھىتى بىلەن تېخىمۇ ئىلگىرىلىگەن ھالدا تونۇشۇپ چىقتىم. كورلا باغراش كۆلىنى سۇ بىلەن تەمىنلەيدىغان چوڭ دەريانىڭ ئېغىزىغا جايلاشقان بولغاچقا، سۇ مەنبەسى ناھايىتى مول ئىدى. ھەر يىلى ئەتىياز، ياز كۈنلىرى تەڭرىتاغ تىزمىسىدىكى قارلار ئېرىيىتى، كەلكۈن مەزگىلىدە، باغراش كۆلى زور مىقداردىكى سۇنى ساقلىيالايتتى ھەم ئۇنى پەيدىنپەي سىرتقا قويۇپ بېرەتتى. مۇشۇنداق بولغاچقا، كورلانىڭ يۇقىرى ئېقىمىدىكى كۆنچى دەرياسىدا يىل بويى سۇ ئۈزۈلمەيدىغان بولۇپ، تېرىقچىلىق رايونىنىڭ سۇغا بولغان ئېھتىياجىدىن ئېشىپ قالاتتى. كۆلدىن پايدىلىنىپ سۇ ساقلايدىغان بۇنداق ئۇسۇل شىنجاڭنىڭ باشقا جايلىرىدىكى سۇ سىستېمىسىدا تېخى بايقالمىدى. 1907 - يىلىدىكى يەرلىك ئىستاتىستىكىغا ئاساسلانغاندا، كورلىدا 1700 تۈتۈن ئاھالە بار بولۇپ، بۇ ئىستاتىستىكا توغرا سانلىق مەلۇماتقا يېقىنلىشىپ

قالدۇ. بۇ يەرنىڭ سۈيى يېتەرلىك بولغاچقا، مەزكۇر جايدىكى ئاھالىنىڭ ئالتە ھەسسسىگە باراۋەر ئاھالىنىڭ ئېھتىياجىدىن چىقالايتتى، كۆنچى دەرياسىنىڭ جەنۇبىي قىسمى مۇنبەت بولغاچقا، تېرىقچىلىق قىلىشقا تازا باب كېلەتتى.

كورلىنىڭ تەرەققىياتىنىڭ چەكلىمىگە ئۇچرىشى

بۇ يەرنىڭ جۇغراپىيەلىك شارائىتى تولىمۇ ياخشى، لېكىن ئاھالىنىڭ سانى نىسبەتەن ئاز بولۇپ، بۇنداق ماس كەلمەيدىغان ھادىسىنى چۈشەندۈرۈش قىيىن. ئەمما، بۇ مەسىلنى ئاساسلىقى كورلىدىكى ئاھالىلەرنىڭ كۆچمەن چارۋىچى موڭغۇللار بىلەن قوشنا بولغانلىقى ئارقىلىق چۈشەندۈرۈشكۈمۈ بولىدۇ. موڭغۇللار قاراشەھەر رايونىغا تەۋە بولۇپ، ھازىرغىچە خەنزۇلارنىڭ مەزكۇر رايونغا بولغان ھۆكۈمرانلىقىغا تەسىر يەتكۈزۈپلا قالماي، بەلكى كورلىنىڭ تەرەققىياتىغىمۇ توسقۇن بولۇپ قالغان. كورلىنىڭ جەنۇبىي قىسمى ۋە غەربىي جەنۇبىدا بولۇق ئۆسكەن چاتقاللىق ۋە قومۇشلۇق بولغاچقا، موڭغۇل چارۋىچىلار ئات قاتارلىق چارۋىلارنى بېقىش ئۈچۈن ھەمىشە بۇ جايعا كېلەتتى. تىنچ، ئىناق ئۆتۈۋاتقان يەرلىك ئۇيغۇرلارغا نىسبەتەن ئېيتقاندا، موڭغۇللار قارشى ئېلىنمايتتى.

ئۈزگەنبۇلاق (Uzgen-bulak) خارابىسى

كورلىدەك بۇنداق سۇ مەنبەسى مول رايوندا، قەدىمكى خارابىلىكلەرنى تېپىش ئىمكانىيىتى ئانچە چوڭ ئەمەس ئىدى. مەن سۈرۈشتۈرۈش جەريانىدا، بۇ يەردە ئۈچ قەدىمكى شەھەر بارلىقىنى ھەمدە ئۇ يەرلەردىن خارابىلىكنىڭ يىل دەۋرىنى بېكىتكىدەك تېپىلمىلارنىڭ چىقمىغانلىقىنى ئاڭلىدىم. بۇ قەدىمكى شەھەرلەر ئىچىدە كۆلىمى چوڭراق بولغىنى ئۈزگەن بۇلاق خارابىسى ئىدى. ئۇ ناھايىتى چوڭ، ئۈزۈنچاق چاسا تام بىلەن قورشىلىپ تۇرىدۇ، بۇ قەدىمكى شەھەر قورشىۋاتقان تامنىڭ

غەربىي جەنۇبىدىكى 3/4 مىل كېلىدىغان جايغا جايلاشقان. بۇ قورشاۋ تامىنى ياقۇپبېگ كورلىنى مۇداپىئە قىلىش ئۈچۈن ياساتقانكەن. بۇ قەدىمكى شەھەرنىڭ مۇداپىئە تېمى چاسا شەكىلدە بولۇپ، جەنۇبتىن شىمالغا ئۇزۇنلۇقى 380 يارد، شەرقتىن غەربكە كەڭلىكى تەخمىنەن 250 يارد، توپا تامنىڭ ئېگىزلىكى 12 ~ 15 فۇت كېلىدۇ. قورشاۋ تامنىڭ غەربىي شىمال چېتىدە ئېگىزلىكى 18 ~ 20 فۇت كېلىدىغان، شەكلى ئانچە روشەن بولمىغان توپا دۆۋىسى بار، قورشاۋ تامنىڭ شەرقىي جەنۇبىي چېتى ھەم ئۇنىڭ يېقىن تەرىپىدە بىر مۇقەددەس قەبرىستانلىق بار، ئۇنىڭ ئىچىدە بىرقانچە مۇسۇلماننىڭ قەبرىسىمۇ بار ئىكەن. بۇ ئەھۋال بۇ يەردە خېلى بۇرۇنلا دىننىڭ مەۋجۇتلۇقىنى ئىپادىلەپ بېرىدۇ.

يانتاقشەھەر (Yantak-shahr) ۋە شاھقەلەندەر (shah-kalandar) نىڭ قورشاۋ تېمى

يانتاقشەھەر بولسا بىر قورشاۋ تاملىق كىچىك شەھەر بولۇپ، ئۈزگەنبۇلاق شەھىرى بىلەن ئوخشىشىپ كېتىدۇ. ئۇنىڭ ئورنى كورلا بازىرىنىڭ جەنۇبىدىكى شەرقىي جەنۇبقا تەخمىنەن 1.5 مىل كېلىدىغان ئېتىزلىقتا ئىدى، ئۇنى ئۇزۇنلۇقى تەخمىنەن 140 يارد كېلىدىغان چاسا شەكىللىك قورشاۋ تام ئوراپ تۇرىدۇ. قورشاۋ تامنىڭ شەرقىي جەنۇب تەرىپىدە خاڭداغان تامنىڭ ئىزلىرى كۆرۈنۈپ تۇرىدۇ، باشقا جايلار بۇزۇلۇپ كەتكەن، ھەتتا بىر قىسمى ھازىرقى ئاھالىلەر تەرىپىدىن ئولتۇراق ئۆي قىلىۋېلىنغان. شاھقەلەندەر ئۈچىنچى چوڭ شەھەر بولۇپ، ئۇ كورلىنىڭ غەربىي جەنۇبىغا 3.5 مىل كېلىدىغان جايغا جايلاشقان. بۇ يەرمۇ تېرىقچىلىق رايونى بولۇپ، يېقىن ئەتراپىدا ئۆستەڭ بار. بۇ شەھەرنى ئوراپ تۇرغان قورشاۋ تام توپا دۆۋىسىگە ئايلىنىپ كەتكەن بولۇپ، ئۇزۇنلۇقى 510 فۇت، ئۇنىڭ كەڭلىكى 30 ~ 40 فۇت، يەر يۈزىدىن ئېگىزلىكى

12 ~ 15 فۇت كېلىدۇ. قورشاۋ تامنىڭ ئوتتۇرىسىدا چوڭ بىر دۆڭلۈك بار، بۇ قەدىمكى شەھەرنىڭ غەربىي شىمال تەرىپى بولۇپ، شۇ ئەتراپتىكى مەسچىتكە يېقىن كېلىدۇ. شەكىل جەھەتتىن قارىغاندا، بۇ مەسچىتمۇ قەدىمكى خارابىلىك ھېسابلىنىدۇ.

يەرلىك خەلق ئېيتىپ بەرگەن خارابىلەر

تەكلىماكان قۇملۇقىغا يەنە بىر قېتىم كېلىپ، ئولىمۇ خۇش بولدۇم. چۈنكى، مەن ئۇ يەرنى بەكلا ياقتۇراتتىم. كورلىدىكى بىر قىسىم يەرلىكلەر ئىلگىرى غەربىي جەنۇب تەرەپتىكى قۇملۇقتا كۆپ قىسىمى قۇملۇققا كۆمۈلۈپ كەتكەن چوڭ بىر قەدىمكى شەھەرنى كۆرگەنلىكىنى ئېيتىپ بەردى. بۇنى ئاڭلاپ ئۇ يەرگە بېرىش قىزغىنلىقىم ھەسسىلەپ ئاشتى. مىڭئۆيىدىكى ۋاقتىمدا، بىر قىسىم كورلىلىق ئىشلەمچىلەردىن بۇ قەدىمكى شەھەر توغرىلۇق ئاڭلىغانىدىم. ناھىر بەگ (Tahir - Beg) قاراشەھەردىن ئەۋەتىلگەن يەرلىك باشقۇرغۇچىمىز بولۇپ، ئۇنىڭ قەدىمكى شەھەر توغرىسىدىكى بايانلىرى مېنى تېخىمۇ چوڭقۇر چۈشەنچىگە ئىگە قىلدى. ئۇنىڭ دېيىشىچە، ئۇنىڭ مۇسا ھاجى ئىسىملىك بىر نەۋرە ئىنىسى بار بولۇپ، تازكەن (Tazken) لىك ئاق كۆڭۈل دېھقان ئىكەن. بەش يىل ئىلگىرى ئۇ كۆنچى دەرياسىنىڭ غەربىي تەرىپىدىكى قۇملۇقتا ئوۋ ئوۋلاۋاتقاندا، بۇ قەدىمكى شەھەر خارابىسىنى كۆرگەن. كورلىدا بۇ ئادەم بىلەن كۆرۈشكەندە، ئۇ بىزگە خارابىلىكنىڭ بىر تۈر خارابىسى ئىكەنلىكىنى، چوڭ ئىشىكى بارلىقىنى سۆزلەپ بەردى. ئۇنىڭ دېگەنلىرى بىلەن بىزنىڭ ئىلگىرى ئاڭلىغانلىرىمىز ئاساسەن بىردەك ئىدى. مۇسا ھاجى يەنە بىزگە بۇ شەھەرنى قايتا تاپالمىغانلىقىنى، چۈنكى ئەينى چاغدا تۇيۇقسىز بوران چىقىپ كەتكەچكە، تەپسىلىي تەكشۈرەلمەي قايتىپ كەتكەنلىكىنى ئېيتىپ بەردى. ئۇ يەنە بىزگە يول باشلىغۇچى بولۇپ، قەدىمكى

شەھەر خارابىسىگە ئاپىرىشنى خالايدىغانلىقىنى ئېيتتى. ئۇنىڭدىن باشقا يەنە ئىنچىكە دەرياسىغا يېقىن بولغان چاتقاللىقتا بىر قىسىم گۈمبەز خارابىسى بار بولۇپ، بۇلار گۈمبەزلىك ئىمارەت خارابىسى ئىدى. كورلىلىق بىرقانچە كىشىلەر ئۆزلىرىنىڭ ئىلگىرى ئۇ جايغا بارغانلىقىنى ئېيتىپ بەردى. دوكتور سۈپىن ھېدىن 1896 - يىلى شايار (Shahyar) دىن كورلىغا كەلگەندە، يەرلىكلەر ئۇنىڭغىمۇ بۇ ئەھۋاللارنى ئېيتىپ بەرگەنىكەن.

چارچاك دەرياسىنىڭ جەنۇبىدىكى قۇملۇق بەلبېغىنى ئىزدەش مۇسا ھاجى بىزگە، چارچاك دەرياسى بىلەن ئىنچىكە دەرياسىنىڭ ئوتتۇرىسىنىڭ جەنۇبىي تەرىپىدىكى قۇملۇق بەلبېغىدا بۇ قەدىمكى شەھەرنى كۆرگەنلىكىنى ئېيتتى. شۇڭلاشقا، مەن بۇ رايوندا قىسقا مەزگىللىك تەكشۈرۈش ئېلىپ بارماقچى بولدۇم. نەتىجىدە جىگدىسالا (jigda-sala) كۆلىنى بايقىدۇق. بۇ كۆل ئىنچىكە دەرياسىنىڭ سۈيىدىن شەكىللەنگەن بولۇپ، كۆل يۈزى نېپىز مۇز تۇتقانىدى. بۇ كۆلنىڭ شەكلى بۇ رايوننىڭ يەر يۈزى ئالاھىدىلىكىنى ئىپادىلەپ بېرەتتى. بۇ جايىنىڭ ھاۋاسى قۇرغاق، سۇ مەنبەسى كەمچىل، قۇملۇق ئۈزلۈكسىز كېڭىيىپ تۇرغاچقا، كىشىلەر قۇملۇق بىلەن توختاۋسىز كۈرەش قىلىپ كەلگەن. قۇملۇقتا بىرقانچە كۈن يۈرگەندىن كېيىن، مۇساھاجى ئۆزى كۆرگەن قەدىمكى شەھەرنى تاپالمىغانلىقىنى ئېتىراپ قىلدى. سەپەرگە ئاتلانغاندا كورلىدىن كەلگەن داروغاس (Daroghas) نى مۇسا ھاجىغا ھەمراھ قىلىپ قويغانىدىم، ئۇلار دۆۋە - دۆۋە قۇم بارخانلىرى بىلەن قورشالغان تاپتاقىر تۈزلەڭلىكتىن بىر قەدىمكى خارابە ئىزىنى بايقاپتۇ. ئۇنىڭ ئەتراپىدىكى قۇم دۆۋىسى 8 ~ 10 فوت ئېگىزلىكتە بولۇپ، نەگىلا قارىسا شامال ئۇچۇرۇپ كەلگەن، قۇرۇپ كەتكەن توغراق ۋە يۇلغۇن شاخلىرىنى كۆرگىلى بولاتتى.

يۇمىلاق قورشاۋ تاملق خارابە

يۇمىلاق قورشاۋ تامنىڭ ئۇزۇنلۇقى 180 يارد، ئۇلىنىڭ قېلىنلىقى تەخمىنەن 30 فوت بولۇپ، ئاستىدىن يۇقىرىغا ئۆرلىگەنسېرى تارىيىپ بارغان، ھازىرقى يەر يۈزىدىن ئېگىزلىكى 12 فوت كېلىدۇ. ئىلگىرىكى ئىشكىنىڭ يان تەرىپى بولۇش ئېھتىماللىقى بولغان جايدىن قوپالراق ياسالغان بىرقانچە ساپال پارچىلىرىنى تاپتۇق. ئۇنىڭدىن باشقا، بىز يەر يۈزىدىن ھېچقانداق ئىمارەت ئىزىنى بايقىمىدۇق. بۇ قورشاۋ تام خارابىسى بىزگە مەدەكلىك تىم خارابىسىنى ئەسلىتىدى. بىز ئۇ يەردە بۇ يەرنىڭ يىل دەۋرىنى بېكىتىشكە ئاساس بولىدىغان يادىكارلىقلارنى تاپالمىغانىدۇق. مۇساھىجى بىزگە بۇ يەر مەن ئىلگىرى كۆرگەن قەدىمكى شەھەر خارابىسى، دەپ كۆرسەتتى. ئەمما، بۇنى ئىسپاتلىيالمىدى. بىز داۋاملىق ئىلگىرىلەپ شىمال تەرەپكە 2.5 مىل ماڭغاندىن كېيىن قۇرۇپ كەتكەن دەريا قىنىغا يېتىپ كەلدۇق، بۇ يەردىن ئۆتۈپ يەنە 1.5 مىل ماڭغاندىن كېيىن ھازىرقى توغراقلىقتىن ئانچە يىراق بولمىغان جايغا يېتىپ كەلدۇق. بۇ يەردە بىز گۈمبەز خارابىسىنى بايقىدۇق. خارابىلىكنىڭ كۆلىمى 8 كىۋادرات يارد بولۇپ، كېسەكتىن قوپۇرۇلغانىدى، بۇ روشەنكى مۇسۇلمانلار قەبرىستانلىقى بولۇپ، ۋاقتى ئانچە ئۇزۇن ئەمەس ئىدى. ئۇنىڭدىن باشقا، بىز كورلىنىڭ غەربىي تەرىپىدىكى چوڭ يولغا كەلگەندە مەن يېڭىسار (Yangi-hissar) ناھىيەسى (بۇ ھازىرقى بۈگۈر ناھىيەسىنىڭ يېڭىسار يېزىسى بولۇشى مۇمكىن - خەنزۇچە نەشرىنىڭ مۇھەررىردىن) ۋە باشقا بوستانلىقلاردىكى چارۋىچىلارنىڭ ھەمىشە ئىنچىكە دەرياسى ۋە چارچاك دەرياسى قىرغاقلىرىدا مال - چارۋا باقىدىغانلىقىنى بايقىدىم.

چارچاك ئېقىنىنىڭ شىمالىي تەرىپىدىكى قۇملۇق كېيىنكى قونالغۇ مۇختارچۆل (Mukhtar-chol) ئۆتىشى

ئىدى. بىز چارچاك دەرياسى قىنىدىكى توغراقلىقنىڭ شىمالىي تەرىپىدىكى قۇملۇقنى بويلاپ ئالغا ئىلگىرىلىگەچ، بىر قاتار ئارخېئولوگىيەلىك تەكشۈرۈشلەرنى ئېلىپ باردۇق. ئەتراپىمىزگە كېيىنرەك قوشۇلغان كورلىلىق ئىككى ئوۋچىنىڭ ئېيتىشىچە، ئۇلار يەتتە يىل ئىلگىرى مۇشۇ يۆنىلىشتە قەدىمكى شەھەرنى كۆرگەنكەن. بىز بۇ يەردە ئىككى قەدىمكى دەريا قىنىنى ئۇچراتتۇق. بۇ جايدىكى قاتار كەتكەن توغراق ۋە سۆڭەكلەرنىڭ ھەممىسى قۇرۇپ كەتكەنىدى. كۆچمە قۇملار كىچىك قۇم بارخانلىرىنى شەكىللەندۈرگەن بولۇپ، يىراقتىن قارىغاندا تاغدەك كۆرۈنەتتى. ئاخىرىدا مۇنداق يەكۈن چىقاردىم: تەپسىلىي بايان قىلىنغان ئاشۇ خارابىلىك توغرىسىدا ھېچقانداق ئەمەلىي پاكىت يوق، ئۇلار بەلكىم توغراقلىق ئارىسىدا ساقلىنىپ قالغان كەپىلەر بولۇشى مۇمكىن، بۇ چارۋىچىلارنىڭ كونا تۇرالغۇسى ئىدى. مۇختار چۆلىنىڭ شىمالىدىن 10 مىل كېلىدىغان جايدىن بىرقانچە ساپال پارچىسى ۋە بىر قىسىم داشقالنى يىغىۋالغاندىن باشقا، يەر يۈزىنىڭ بارا - بارا قۇملشىپ كەتكەنلىكىنى بايقىدۇق. بۇ يەردىن بايقالغان يادىكارلىقلارنى تەھلىل قىلىش ئارقىلىق، بۇ خارابىلىكنىڭ يىل دەۋرىنىڭ ئانچە ئۇرۇن ئەمەسلىكىنى پەرەز قىلدۇق. شۇنىڭ بىلەن بىر ۋاقىتتا، مەن چەرچىدىن كەلگەن بىر قىسىم كىشىلەرنىڭ بۇ يەردىن ئوتۇن توشۇيدىغانلىقىنى كۆردۈم ھەمدە بۇ يەرنىڭ جۇغراپىيەلىك شارائىتىنى تەپسىلىي كۆزىتىپ، ئۆتمۈشتە بۇ يەردە ئاھالىلەرنىڭ ئۇزاق مەزگىل ئولتۇراقلاشمىغانلىقىغا ئىشەندىم.


مەن ھېلىقى يول باشلىغۇچىلارنىڭ ھەرىكىتى ۋە گەپ - سۆزلىرىدىن گۇمانلىنىشقا باشلىدىم. ئۇلار قەسەم بېرىشىپ بۇ قەدىمكى شەھەرنى راستتىنلا كۆرگەنلىكىنى ئېيتىشتى. سەپەردىن بۇرۇن ئۇلار بىلەن ھەق توغرىسىدا سۆزلەشمىگەچكە، بۇ سەپەردە مەجبۇرلاش يوق ئىدى. ئىگىلىشىمچە، كورلا ۋە باشقا

جايلاردىكى كىشىلەر قۇملۇقتا ئالۋاستى بار دېگەنگە ئىشىنىدىكەن. ئۇلار قەدىمكى خارابىلىكنى ئالۋاستى قوغداپ تۇرىدۇ، دەپ قاراپ، تۇنجى قېتىم خارابىلىكنى كۆرگەن كىشىنىڭ ئۇ خارابىلىكنى ئىزدىشىنى توسىدىكەن. مۇسا ھاجى قاتارلىقلار تەلىپىنى سىناپ بېقىش ئۈچۈن، قۇملۇقتىكى ئوخشىمىغان جايلاردا ئوخشىمىغان دەۋرگە مەنسۇپ شەھەر خارابىسى (كەتك شەھىرى، Kotek-shahri) نى ئىزدىدى. ئۇلار يەنە مېنىڭ سېھىر ئىشلىتىپ، قەدىمكى شەھەردىكى ئالۋاستىلارنى تەسلىم قىلىشىمنى ئۈمىد قىلىشتى. پەرىزىمچە، ئۇلار ئەگەر ئۆزلىرى تەسەۋۋۇر قىلىشقان ئالۋاستىلارنى راستتىنلا كۆرسە، قۇيرۇقنى خادا قىلىپ تىكىۋېتەتتى. شۇڭلاشقا، مەن ئۇلارغا قەدىمكى شەھەردىكى گۆھەرلەرنى ئىزدەش پۇرسىتىنى بەرمىدىم. بۇ ئەھۋال يۇقىرىدىكى رىۋايەتنىڭ قەدىمدىن تارتىپ داۋاملىشىپ كېلىۋاتقانلىقىنى، خۇددى شۈەنزىڭ خوتەننىڭ غەربىدىكى پىما (娑摩) شەھىرىدە ئاڭلىغىنىغا ئوخشاش ئىكەنلىكىنى چۈشەندۈرۈپ بەردى. شۈەنزىڭ يەنە قۇملۇققا كۆمۈلگەن ھولولوكا (曷落迦) قەدىمكى شەھىرى توغرىسىدىكى رىۋايەتنى خاتىرىلىگەن.

2 - بۆلۈم ئىنچىكە دەرياسىدىن كۇچاغچە

گۈمبەز خارابىسى

كورلىلىق بىر چېچەن ئادەمنىڭ ياردىمىدە، بىر چارۋىچىنى يول باشلىغۇچى قىلىۋالدىم. بۇ ئادەم يۇقىرىدا تىلغا ئالغان، ئىنچىكە دەرياسىنىڭ يېقىن ئەتراپىغا جايلاشقان گۈمبەز خارابىسىنىڭ ئېنىق ئورنىنى بىلىدىغانلىقىنى ئېيتتى. شۇنىڭ بىلەن مەن 1 - ئاينىڭ 9 - كۈنى يولغا چىقىپ، يەنە بىر قېتىم چارچاك دەرياسى قىنىنىڭ جەنۇب تەرىپىدىكى قۇملۇقتىن



118 - رەسىم ئىنچىكە دەرياسىنىڭ يېقىن ئەتراپىدىكى
 مۇسۇلمانلارنىڭ گۈمبەزلىك قەبرىستانلىقى

ئۆتۈپ، شۇ كۈنىلا گۈمبەز خارابىسىگە يېتىپ كەلدىم. مەزكۇر خارابىلىك ئىنچىكە دەرياسى قىنىنىڭ شىمالىي تەرىپىگە ئىككى چاقىرىم كېلىدىغان قۇم بارخانلىرى ئارىسىغا جايلاشقاندى. يەر يۈزىدە قۇرۇپ كەتكەن دەرەخلەر بار ئىدى. ئۇزاق ئۆتمەيلا بۇ خارابىلىكنىڭ مۇسۇلمانلار قەبرىستانلىقى ئىكەنلىكى ئېنىقلاندى، ئۇ بىر يىل بۇرۇن چەرچەن دەرياسىنىڭ يېقىن ئەتراپىدا تەكشۈرگەن قەبرىلەرگە ناھايىتى ئوخشايتتى. ئۇنىڭ ئىچىدە ئەڭ گەۋدىلىكى چوڭ گۈمبەز بولۇپ، كۆلىمى 19 كىۋادرات فوت كېلەتتى (118 - رەسىمگە قاراڭ). ئۇنىڭ ئىشىكى جەنۇبقا قارايتتى، ئۇنىڭغا چوڭلۇقى $18 \times 6 \times 4$ دىيۈم كېلىدىغان كېسەك ئىشلىتىلگەن. بۇ ئىمارەتنىڭ ئالدىدىكى تەخمىنەن 19 فوت كېلىدىغان جايدا بىر بۆلەك پاكىز تام ساقلىنىپ قالغان. بۇ مەزكۇر ئىمارەتنىڭ قورشاش تېمى بولۇشى مۇمكىن. ئەمما، ھازىر بۇزۇلۇپ كەتكەن. بۇنىڭغا يېقىن بىر كىچىك گۈمبەزنىڭ كۆلىمى 7 كىۋادرات فوت بولۇپ، جەنۇبقا قاراپ تۇراتتى. بۇ ئىمارەت بىلەن قورشاش تام ئارىلىقىدا

ئېگىزلىكى 4 فۇت كېلىدىغان بىر كىچىك ئۆتۈشمە يول بار، ئۇ كارىدور رولىنى ئوينىغان. چوڭ گۈمبەز بىلەن كارىدورنى تازىلاپ، نەقىشلىك بېزەك بۇيۇملارنىڭ پارچىلىرىنى تاپتۇق. بۇ ئېھتىمال تام رەسىملىرىنىڭ قالدۇق پارچىلىرى بولۇشى مۇمكىن.

قەدىمكى مۇسۇلمانلار قەبرىستانلىقى

بۇ قەبرىلەرنىڭ شەكلىدىن شۇنداق ھۆكۈم چىقىرىشقا بولىدۇكى، ئۇلار مۇسۇلمانلار قەبرىسى ئىدى، كېيىن بىز شەرقىي جەنۇبقا 160 يارد كېلىدىغان جايدا قەدىمكى توغراقلىقنى بايقىدۇق، كىچىك بىر خارابىلىكنى تازىلاش ئارقىلىق ھۆكۈمىمىزنىڭ توغرىلىقى ئىسپاتلاندى. بىز بىر تاشلاندىق تار ھويلىدىكى پەس سۈپىنى كۆردۈق، ئۇنىڭ ئۇزۇنلۇقى تەخمىنەن 3.5 فۇت كېلەتتى، روشەنكى، بۇمۇ مۇسۇلمانلارنىڭ قەبرىسى ئىدى. قەبرىنىڭ يېنىدىن بىز بىر ئات تاقىسى شەكلىدىكى ياغاچ تاختىنى بايقىدۇق، ئۇنىڭ ئۇزۇنلۇقى تەخمىنەن 18 دىيۈم بولۇپ، ئۈستىدە ئەرەبچە خەت بار ئىدى، بۇ قەبرىنىڭ غەربىدىن تەخمىنەن 300 يارد كېلىدىغان جايدا يەنە پۈتۈنلەي دېگۈدەك بۇزۇلۇپ كەتكەن كىچىك مازارلىقنى بايقىدۇق. بۇ مازارلىقنىڭ ئەتراپى پۈتۈنلەي قەبرە ئىدى، قەبرىدىكى جەسەتلەرنىڭ يېرىمى دېگۈدەك ئوچۇق قالغانىدى. بۇمۇ مۇسۇلمانلار قەبرىستانلىقى بولۇپ، ۋاقتى خېلى بۇرۇن بولسا كېرەك. چۈنكى، بۇ خارابىلىكتىكى قۇرۇپ كەتكەن توغراق، يېرىلىپ كەتكەن قوۋزاقلار دەندەن ئۆيلۈك ۋە قارادۆڭ خارابىسىدىكى ياغاچلارغا ئوپئوخشاش ئىدى. قاراشەھەرلىك بىر چارۋىچى ماڭا ئۆزىنىڭ ئىلگىرى قۇملۇقنىڭ تېخىمۇ غەربىي چېتىدىكى بىر - ئىككى ئورۇندا مۇشۇنداق گۈمبەز خارابىسىنى كۆرگەنلىكىنى سۆزلەپ بەردى. گەرچە مەن بۇ خارابىلىكنىڭ ئالاھىدىلىكىدىن گۇمانلانمىساممۇ، ئەمما بۇ خارابىلىكنىڭ توغرا ئورنىنى

بېكتىشكە ئامالسىز قېلىپ، ئۇنى ئىزدەشتىن ۋاز كەچتىم.

بۈگۈر ۋە كۇچاغا سەپەر

1 - ئاينىڭ 12 - كۈنى، مەن بۇ يەردىن ئىنچىكە دەرياسىنىڭ يۇقىرىسىغا قاراپ يۈرۈپ كەتتىم، چوڭتوقاي (Chong-tokai) دىكى بىر چارۋىچىنىڭ ئۆيىگە كەلگەندىن كېيىن، رام سىنگ بىلەن خوشلاشتىم. ئۇ خەرىتىگە ئېلىنمىغان سۇ يولىنى بويلاپ ئۈدۈل شاياغا قاراپ ماڭغاندا، مەن غەربىي شىمال تەرەپتىكى تەكشۈرۈلمىگەن كەڭ قۇملۇقتىن ئۆتۈپ بېقىش مەقسىتىدە يولغا چىقتىم. جاپالىق يۈرۈش ئارقىلىق تەخمىنەن 60 مىل مېڭىپ، بۈگۈر بوستانلىقىنىڭ شىمالىي قىسمىدىكى سودا رايونىغا يېتىپ كەلدىم. قۇملۇق سەپىرىدە ھېچقانداق خارابە بايقالمىدى. سەپىرىمىزدە ئۆتكەن جايلار ئاساسلىقى كۆچمە قۇملۇق ۋە چارچاك دەرياسى قىنى بويىدىكى توغراقلىقنىڭ جەنۇبىي قىسمى ھەم كۆكچۆل (kok-chol) نىڭ شىمالىي قىسمىغا قوشنا كەڭ كەتكەن يايلاق ۋە سازلىقنى ئۆز ئىچىگە ئالاتتى. بۈگۈر دەرياسى مۇشۇ جايدا ئۈزۈلەتتى.

چېدىرنىڭ زېمىنى

بۇ يەردە مەن ئىنچىكە دەرياسى ياكى شايار دەرياسىنى بويلاپ تەكشۈرۈش ئېلىپ بارغاندا ئۆتكەن جاي توغرىلىق ئازراق توختىلىپ ئۆتمەن. بۇ رايون ئىنچىكە دەرياسىدىن كۆنچى دەرياسىنىڭ ئەتراپىدىكى تارىم دەرياسىغىچە بولغان ئارىلىقنى ئۆز ئىچىگە ئالاتتى. مېنىڭ قارىشىمچە، بۇ رايون «ئالدىنقى خەننامە» دە قايتا - قايتا تىلغا ئېلىنغان جۇڭگونىڭ دەسلەپكى مەزگىلدىكى ھەربىي بوز يەر ئۆزلەشتۈرۈش بازىسىغا ئالاقىدار چېدىر زېمىنى بىلەن شۇبھىسىزكى بىردەك ئىدى. چېدىرنىڭ زېمىنىغا ئالاقىدار تەپسىلىي خاتىرىلەردىن بىلىشىمچە، چېدىرنىڭ شەرقىي شىمالى لوپنۇر بىلەن، شەرقىي جەنۇبىي چەرچەن بىلەن،

جەنۇب تەرىپى نىيە بىلەن تۇتىشىدۇ. چېدىر بەگلىكىنىڭ ئەھۋالى توغرىسىدىمۇ تەپسىلىي خاتىرىلەر بار. ئۇنىڭدا چېدىر بەگلىكىدە جەمئىي 130 تۈتۈن ئائىلە، يەنى 1480 نوپۇس، 150 كىشىلىك قوشۇن بار، چېدىردىن تۇتىشىدىغان بىر دەريا كۈچاغىچە ئېقىپ بارىدۇ، ئۇنىڭ ئۇزۇنلۇقى 580 چاقىرىم كېلىدۇ، دەپ خاتىرىلەنگەن. «خەننامە»دە لوپنۇر (قاراقۇم، تىكەنلىك) چەرچەن، نىيە ۋە كۇچاننىڭ جۇغراپىيەلىك ئورنىغا ئالاقىدار خاتىرىلەر بار بولۇپ، يۇقىرىدا سۆزلەنگەن ئورۇن بىلەن ماس كېلىدۇ.

ئىنچىكە دەرياسى ۋە تارىم دەرياسى بويلىرىدىكى تېرىقچىلىق رايونى رام سىنگ تەكشۈرۈش ئېلىپ بارغان ئىنچىكە دەرياسى ۋە تارىم دەرياسى ئېقىنىدىكى تېرىقچىلىق رايونىنىڭ كۆلىمى كىچىك بولۇپلا قالماي، يەنە تارقاق ئىدى. بۇ 1915 - يىلى مەن تارىم دەرياسىنىڭ جەنۇب تەرىپىدە تەكشۈرۈش ئېلىپ بارغان ۋاقىتتا بايقىغان تېرىقچىلىق رايونىنىڭ ئەھۋالى بىلەن پۈتۈنلەي ئوخشىشىپ كېتەتتى. ئەمما، ئۇزۇن مەزگىللىك تېرىقچىلىق ياكى قىسقا مەزگىللىك تېرىقچىلىق بولسۇن، بىۋاسىتە يەر شارائىتىنىڭ تەسىرىگە ئۇچرايتتى. چۈنكى، بۇ جايدا دەريا ئېقىنى ھەمىشە ئۆزگىرىپ، كەلكۈن تەھدىت سېلىپ تۇراتتى. بۇنىڭدىن بىز جۇڭگو ھۆكۈمىتىنىڭ ئەڭ دەسلەپتە تارىم ئويمانلىقىغا كېڭىيىشتە، چېدىردا ئەسكەر تۇرغۇزۇپ بوز يەر ئۆزلەشتۈرۈش ئارقىلىق بۇ يەرنى تىزگىنلىگەنلىكىنى قىياس قىلالايتتۇق.

چېدىردا ئەسكەر تۇرغۇزۇپ بوز يەر ئۆزلەشتۈرۈش ئاڭلاشلارغا قارىغاندا، خەنزۇ قوشۇنلار پەرغانە (مىلادىيەدىن ئىلگىرىكى 101 - يىلى)گە غەلبىلىك يۈرۈش قىلغاندىن كېيىن، بىرقانچە يۈز خەنزۇ ئەسكەر بۈگۈر ۋە چېدىردا بارگاھ

قۇرۇپ ئورۇنلاشقان. كىشىلەر ناھايىتى بۇرۇنلا كەڭ كەتكەن بۈگۈر بوستانلىقىنى تونۇپ يەتكەن. «ئالدىنقى خەننامە»دىكى چېدىر توغۇرۇلۇق خاتىرىلەردە ئۇ يەردە تۇنجى قېتىم ئەسكەر تۇرغۇزۇپ بوز يەر ئۆزلەشتۈرۈلگەنلىكى تىلغا ئېلىنغان. مىلادىيەدىن ئىلگىرىكى 90 - يىلى يەنە خەن سۇلالىسى پادىشاھى ۋۇدىغا مەكتۇپ سۈنۈلۈپ، ئەسكەر تۇرغۇزۇپ بوز يەر ئۆزلەشتۈرۈش، بۇنىڭغا ھۆكۈمەتنىڭ قوشۇلۇشى تەلەپ قىلىنغان. بۇنىڭدىن كۆرۈۋېلىشقا بولىدۇكى، چېدىردا ئەسكەر تۇرغۇزۇپ بوز يەر ئۆزلەشتۈرۈشنىڭ ئۈنۈمى قىسقا مەزگىللىك بولۇپ قالغان. بىراق، بىز ئاسادىپىي پۇرسەتتە، ئالاقىدار ماتېرىياللاردىن «مەكتۇپ»تىكى تەكلىپتە بۇ خىل تېرىقچىلىقنىڭ قىيىنچىلىققا ئۇچراش ئېھتىمالىنىڭ بارلىقى، ئۆستەڭ چېپىپ دەريا سۈيىنى باشلاپ كېلىپ، بۇ جايدىكى مۇنبەت تۇپراقنى سۇغىرىش كېرەكلىكى ھەمدە بىر قىسىم يەرلىك ئاھالىلەرنى بۇ يەرگە يۆتكەپ كېلىپ ئورۇنلاشتۇرۇش لازىملىقى ئېيتىلغانلىقىنى بىلدۈرۈشكە بولىدۇ. بۇ ئاھالىلەر ھازىرقى لوپنۇرلۇقلارغا ئوخشاش يېرىم چارۋىچىلىق بىلەن شۇغۇللىنىدىغان كىشىلەر ئىدى. ئۇلار «چارۋىچىلىق بىلەن شۇغۇللىنىشتىن باشقا، يەر ئېچىپ دېھقانچىلىق قىلاتتى».

خەنزۇلارنىڭ چېدىردىكى بوز يەر ئۆزلەشتۈرۈش رايونى مەكتۇپتا تىلغا ئېلىنغان بۈگۈر، چېدىر ھەم ئۇنىڭ شەرقىدىكى چەرچى (捷枝) دە ئەسكەر تۇرغۇزۇپ، بوز يەر ئۆزلەشتۈرۈش تەلىپى ئەينى ۋاقىتتا مۇئەييەن جاۋابقا ئېرىشەلمىگەن. ئەمما، مىلادىيەدىن ئىلگىرىكى 68 - يىلى خەنزۇ قوماندان جېڭ جى (郑吉) چېدىردىكى 1500 نەپەر خەنزۇ ئەسكەرگە قوماندانلىق قىلىپ، كېيىنكى بىرقانچە يىلدا بۇ جاينى بازا قىلىپ تۇرۇپ، ئوڭۇشلۇق ھالدا قوش ياكى تۇرپانغا

زەربە بېرىدىغان ھەرىكەتلەرنى قوللىنىپ، بۇ رايونلارنى پۈتۈنلەي بويسۇندۇرغان. شۇنىڭ بىلەن بىر ۋاقىتتا، يەنە غەربىي شىمال تەرەپكە كېڭىيىپ ھۇن قەبىلىلىرىنى تىزگىنلىگەن. خۇددى «ئالدىنقى خەننامە»دە خاتىرىلەنگەندەك، جېڭ جى بۇ نەتىجىلەرنى قولغا كەلتۈرۈش بىلەن بىر ۋاقىتتا، مىلادىيەدىن بۇرۇنقى 60 - يىلى بۇ يەردە تۇنجى «قورۇقچىبەگ مەھكىمىسى»نى قۇرغان. كېيىنچە غەربىي يۇرتتىكى باشقا جايلاردىمۇ مۇناسىپ ھالدا مەركىزىي ھۆكۈمەتنىڭ ئاساسلىق باشقۇرغۇچى ئاپپاراتلىرى قۇرۇلغان. مەسىلەن، چېدىرنىڭ شىمالىدىكى ئۇرىپ، ئاگىنى (قاراشەھەر) ياكى چېدىر دېگەندەك. پەرەز قىلىشىمىزچە، بۇ رايونلار ئاساسلىقى چېدىرغا يېقىن جايلار بولۇپ، باشقۇرۇشقا قولايلىق بولۇش مەقسەت قىلىنغانىدى.

جۇغراپىيەلىك ئورۇن جەھەتتىكى ھەربىي ئەۋزەللىك ئالدىدا چۈشەندۈرۈپ ئۆتكەن قەدىمكى چېدىر رايونى ھەمدە بۇ يەردىكى مەڭگۈلۈك تۇرۇشقا بولمايدىغان جۇغراپىيەلىك ناچار مۇھىتنى نەزەردە تۇتقاندا، شۇنى چۈشەندۈرمەك تەسكى، دەسلەپكى مەزگىلدىكى سىياسىي پائالىيەتتە، جۇڭگو ھۆكۈمىتىنىڭ چېدىرنى مۇستەملىكە مەركىزى قىلىپ تاللىشى چېدىرنىڭ جۇغراپىيەلىك جەھەتتىكى ئەۋزەللىكىنى ئاساس قىلغان. چۈنكى، ئۇ كروراندىن جۇڭگوغا بارىدىغان قاتناش تۈگۈنى، يەنى شىمالىي يولدىكى مۇھىم ئۆتەڭ ئىدى. بۇ «كىچىك مىسسۇپوتامىيە» دەل كروران بىلەن كۇچا ھەم غەربتىكى باشقا بوستانلىق رايونلىرىنى بىۋاسىتە تۇتاشتۇرۇپ تۇرىدىغان تۈگۈن، ھەم قەدىمكى لوپنۇر ياكى چەرچەن رايونىدىن كۇچاغا بارىدىغان يېقىن يول، شۇنداقلا ئەڭ ئاۋات سودا يولىدۇر. مانا بۇ كىشىنىڭ دىققىتىنى ئەڭ قوزغىيدىغان سەۋەب بولۇپ، جېڭ جى دەل چەرچەندىن غەربكە ماڭىدىغان «جەنۇبىي يول»نىڭ ئامانلىقىغا

مەسئۇل ئىدى. ئۇنىڭدىن باشقا، چېدىر يەنە تېخىمۇ قولايلىق بازىا بولۇش شارائىتىنى ھازىرلىغان، ئۇ يەنە قاراشەھەر ھەم تۇرپان رايونلىرىنى باشقۇرۇشقا ئاسانلىق يارىتىپ بەرگەن. كروران تارىم ئويمانلىقىدىكى بىر قىسىم كىچىك بەگلىكلەرگە يىراقراق جايلاشقان بولۇپ، جۇڭگو ھۆكۈمىتى بۇ كىچىك بەگلىكلەرنىڭ ياردىمىگە موھتاج ئىدى. تاقىر كەتكەن قۇرۇقتاغ تۇرپان بىلەن كروراننى ئايرىپ تۇرىدىغان بولۇپ، قاتناش ئىشلىرىدىكى چوڭ بىر توسالغۇ ئىدى. ئۇنىڭدىن باشقا چېدىرنى ھەربىي بازىا قىلىشتىكى يەنە بىر مۇھىم سەۋەب، بۇ يەردە ئادەم ئاز بولۇپ، ھەربىي بوز يەر ئۆزلەشتۈرۈش ئۈچۈن كەڭ كەتكەن مۇنبەت زېمىن بار ئىدى.

تۇرپان قورۇقچىبەگ مەھكىمىسىنى قۇرۇش

دەريا قىنى ۋە دەريا ئېقىنىنىڭ ئۆزگىرىشى دېگەندەك جۇغراپىيەلىك ئامىللار سەۋەبىدىن بولسا كېرەك، بۇ سۇغىرىش ياكى ئۆستەڭ چېپىشقا تولىمۇ قىيىنچىلىق كەلتۈرگەن. مۇشۇ سەۋەبلىك مىلادىيەدىن بۇرۇنقى 60 - يىلىدىن باشلاپ تۇرپان قورۇقچىبەگ مەھكىمىسى تۇرۇشلۇق جاي قىلىنغان، شۇنىڭدىن كېيىن ئۇ توغرىلۇق خەنزۇچە تارىخ ماتېرىياللىرىدا مەلۇمات يوق، يەنى «كېيىنكى خەننامە. غەربىي يۇرت تەزكىرىسى» بىلەن «ۋېي سۇلالىسىنىڭ قىسقىچە تارىخى»دا «تۇرپان» دېگەن نامنى ئۇچراتقىلى بولمايدۇ. ئۇرلى ئېھتىمال باشقا نام بىلەن تىلغا ئېلىنغان بولۇشى مۇمكىن. بۇنىڭدىن كۆرۈۋېلىشقا بولىدۇكى، ئۇرلىنىڭ جۇڭگو تارىخىدىكى مۇھىم رولى قىسقا مەزگىللىك بولغان. يۇقىرىقى سەۋەبتىن ھەمدە دەريا ئېقىنىنىڭ دائىم يۆتكىلىپ تۇرۇشى كەلتۈرۈپ چىقارغان بۇزغۇنچىلىق سەۋەبىدىن، بۇ جايدا ھېچقانداق خارابە ياكى يادىكارلىقلار ساقلىنىپ قالمايغان.

3 - بۆلۈم تەكلىماكاندىن ئۆتۈپ قارادۆڭگە بېرىش

خوتەنگە قايتا سەپەر

1 - ئاينىڭ 17 - كۈنى كۇچاغا يېتىپ كەلدىم. بۇ يەردە تۇرغان ۋاقتىم قىسقا بولۇپلا قالماي، تولىمۇ ئالدىراش ئۆتتى. بۇ يەردە مەن يەنە قۇملۇقنى توغرىسىغا كېسىپ ئۆتۈپ، تەكلىماكان قۇملۇقىنىڭ جەنۇبىي گىرۋەكلىرىنى ساياھەت قىلىش پىلانىنى تۈزۈپ، تېزلا تەييارلىقىمنى پۈتكۈزدۈم. كورلىغا يېتىپ كېلىشتىن ئىلگىرى رام سىنگىنىڭ چارقىلىق ئارقىلىق خوتەنگە بارغاندىن كېيىن ماڭا خەت يازغانلىقىنى بىلگەندىم. خەتنىڭ مەزمۇنى ئۇنىڭ ئاشۇ قېتىملىق پىيادە ساياھەتتىكى تەكشۈرۈش نەتىجىسى بولۇپ، بۇ تەكشۈرۈشنى ئەتىيازغا ئورۇنلاشتۇرغاندىم، بۇ ئىشنى خوتەنلىك بىرقانچە يول باشلىغۇچى قىلغانىدى. نەتىجىدە ئۇلار كېرىيە ھەم خوتەننىڭ تۆۋەن تەرىپىدىكى قۇملۇقتىكى جايلاردا تېخى تەكشۈرۈلۈپ باقمىغان خارابە - ئىزلارنى بايقىغان. قەدىناس دوستۇم ۋە غوجىدار بەدىردىنخاندىنمۇ بىر پارچە خەت كەلگەنكەن. بۇ كىشى خوتەندىكى ھىندى ۋە ئافغان سودىگەرلىرى ئىچىدە ئەڭ پېشقەدەم ئاقساقال (Aksakal) ئىدى. بۇ خەتنى ماڭا كۇچاغا يېڭىلا كەلگەن بىر سودىگەر ئالغىچ كەلگەن بولۇپ، بۇ خەت ئىشەنچەمنى تېخىمۇ ئاشۇردى. خەتتە ئاساسلىقى بۇ خارابىلەرنىڭ بىر قىسىم جايلىرىدا نۇرغۇن كونا ئۆيلەرنىڭ بايقالغانلىقى، بۇ ئىمارەتلەرنىڭ ئېنىق ئورنى قاتارلىقلار تەپسىلىي يېزىلغانىدى. ئاخىرىدا ئۇ مېنىڭ ھاۋا ئىسىپ ، قۇم - بوران يېتىپ كېلىشتىن بۇرۇن، تېز رەك ئۇ يەرگە بېرىپ تەكشۈرۈشنى باشلىشىمنى ئۈمىد قىلغانىدى.

تەكلىماكان قۇملۇقىدىن ئۆتۈشنى قارار قىلىش مەن مۇشۇنداق ئوي بىلەن تېز رەك جەنۇبقا قاراپ مېڭىشنى قارار قىلدىم. خەتتە يەنە كېرىيە دەرياسىنىڭ تۆۋەن ئېقىنىغا يېقىن جايدا بايقالغان قارادۆڭ خارابىسىمۇ يېزىلغانىدى. شۇنىڭ بىلەن مەن بىۋاسىتە كۇچادىن جەنۇبقا قاراپ مېڭىپ قۇملۇققا كىرىپ، كېرىيە دەرياسىنىڭ ئاخىرقى بۆلىكىگە بېرىپ، «يېقىن يول» دا مېڭىپ ۋاقىتنى تېجەشنى قارار قىلدىم. ئەلۋەتتە، قۇملۇقتىن ئۆتۈشنىڭ جاپالىق ۋە خەتەرلىك ئىكەنلىكىنى بىلەتتىم.

كۇچادىكى خارابە ئىزلىرىنى زىيارەت قىلىش بۇ يەردە كۇچادىكى پائالىيەتلىرىمنى قىسقىچە سۆزلەپ ئۆتەي. مەن نېمە ئۇچۇن ھەرخىل ۋاسىتىلەرنى قوللىنىپ، بۇ چوڭ ھەم مۇھىم بوستانلىق رايونلىرىدىكى قەدىمكى خارابىلەردە ئىشلىگەن ئادەملەرنى، يەنى ئىلگىرىكى بەش يىلدا ياپۇنىيە، رۇسىيە، گېرمانىيە ۋە فىرانسىيە ئىكسپېدىتسىيە ئەترەتلىرى



119 - رەسىم كۇچانىڭ شىمالىدىكى سۇباشى خارابىسىدىكى بۇددا مۇنارى

ئۈچۈن ئىشلىگەن ئادەملەرنى قوبۇل قىلىمىدىم؟ بۇنىڭ مۇھىم سەۋەبى شۇكى، مەن كۈچۈمنىڭ يېتىشىچە ۋاقىت چىقىرىپ كۇچاغا بىر كۈنلۈك كېلىدىغان مۇھىم خارايلەرنى، مەسىلەن قومتۇرا، قىزىلقاغا ۋە كىرىش (Kirish) قاتارلىق جايلاردىكى غارلارنى ۋە دۈلدۈلئاقۇر (Duldur-akhur) سۇباشى (Su-bashi)دىكى چوڭ بۇتخانا خارايلەرنى تەكشۈرۈپ چىقالايتتىم. كېيىنكى ئىككى خارايلىكتە پىروفېسسور پېللىئوتنىڭ باشچىلىقىدا فىرانسىيە تەكشۈرۈش ئەترىتى ئومۇميۈزلۈك، سىستېمىلىق، ئەستايىدىل تەكشۈرۈش ئېلىپ بېرىپ، ياخشى نەتىجىلەرنى قولغا كەلتۈرگەن. ئۇلار يەنە ھەر خىل ئاماللارنى قوللىنىپ ئافغانىستانلىق سودىگەرنىڭ قولىدىن بىر تۈركۈم قىممەتلىك ۋەسىقىلەرنى قولغا كەلتۈرگەن، ئۇلارنىڭ ئىچىدە «بۇۋېر قول يازما»سى ئەڭ مەشھۇردۇر. ھازىر بۇ ۋەسىقىلەر دوكتور خورىيېل قۇرغان ئەنگىلىيە مۇزېيىدا ساقلانماقتا.

كۇچادىكى مۇھىم قەدىمكى ئىزلار

كۇچا ھەرقايسى دەۋرلەردە تارىم ئويمانلىقىدىكى ئەڭ مۇھىم رايونلارنىڭ (خانلىقلارنىڭ) بىرى بولۇپ كەلگەن. شۇنىڭ بىلەن بىر ۋاقىتتا، ئۇ يەنە خوتەن رايونىنىڭ يېرى بولغان. چۈنكى، ئۇنىڭ جۇغراپىيەلىك ئورنى ئالاھىدە بولۇپلا قالماي، ئۇ يەنە بۇددىزم سەنئىتى ۋە مەدەنىيىتى قاتارلىق جەھەتلەردە مۇھىم رول ئوينىغان. شۇڭلاشقا، پىروفېسسور سولۋائىت لېۋى نوپۇزلۇق ماقالىسىدە توغار تىلى B تۈردىكى تىل دەپ چۈشەندۈرۈلگەن ھىندى - ياۋروپا تىلى بىلەن كۇچادا ئەينى ۋاقىتتا بىر مەزگىل ئىشلىتىلگەن تىلنىڭ بىرەك، ئىكەنلىكىنى شەرھىلىگەن. شۇنىڭ بىلەن بىر ۋاقىتتا، ئۇ يەنە «تارىخنامە» ۋە باشقا ۋەسىقىلەردىكى كۇچاغا ئائىت بارلىق ماتېرىياللار توغرىسىدا ئېنىق مۇلاھىزە يۈرگۈزگەن. بۇ ماڭا كۇچانىڭ تارىخى جۇغراپىيەلىك ئەھۋالى توغرىسىدىكى ماتېرىياللارنى

ساقلاپ قويۇشنى، ئاشۇ ئالاھىدە جۇغراپىيەلىك شارائىتنىڭ بۇ كەڭ ھەم باياشات رايوننىڭ مۇھىملىقىنى بەلگىلىگەنلىكىنى، بۇ توغرىسىدىكى ئەھۋاللارنى ئۈچىنچى قېتىملىق ساياھەت دوكلاتىمدا خاتىرىلەپ قويۇشنى تونۇتتى. شۇنداق قىلىپ مەن بىرقانچە ھەپتە ۋاقىت چىقىرىپ، قىسمەن رايونلاردا، مەسىلەن، قۇملۇقنىڭ شەرقى، جەنۇبى ۋە غەربىدە تەكشۈرۈش ئېلىپ باردىم. ئەمەلىيەت ئىسپاتلىدىكى، بۇ چاتقاللىق بىلەن تولغان قۇملۇقتا قەدىمكى خارابە ئىزلىرى ناھايىتى كۆپ ئىدى. بۇ يەر بىلەن تەكلىماكاننىڭ جەنۇبىدىكى قەدىمكى بوستانلىقنىڭ ئەھۋالى ئوخشاش بولۇپ، قۇرغاقچىلىق مەسىلىسى ئارخېئولوگىيە تەتقىقاتچىلىرىنىڭ كۈچلۈك دىققىتىنى قوزغاپتتى.

قۇملۇقتىن ئۆتۈش

1 - ئاينىڭ 25 - كۈنى، كۇچا بازىرىدىن يولغا چىقىپ، جەنۇب تەرەپتىكى ئەڭ يىراق يۇرت - شاپارغا كەلدىم. بۇ يەردە مەن بىر كۈن تۇرۇپ، ئوزۇق - تولۇك غەملىدىم. 1 - ئاينىڭ 30 - كۈنى بىز جەنۇبقا قاراپ مېڭىپ، مۇز تۇتۇپ كەتكەن تارىم دەرياسىدىن ئۆتۈپ، بىر چارۋىچىنىڭ ياغاچ ئۆيىنىمۇ كەينىمىزدە قالدۇرۇپ يۈرۈپ كەتتۇق. ئۇزۇنلۇقى 180 مىلغا سوزۇلغان تۆپىلىكتىن ئۆتۈش ھەقىقەتەنمۇ جاپالىق ئىدى.

تارىم دەرياسى بىلەن پاراللېل داۋان

بىز ئاچچىق دەرياسىنى بويلاپ كېتىۋېتىپ تارىم دەرياسىدىن باشلىنىدىغان ئەڭ ئاخىرقى قۇرۇق دەريا قىنىدىن ھەمدە شەرقىي جەنۇبتىكى قۇملۇق داۋاندىن ئۆتتۇق. بۇ يەرنىڭ 317 - بارگاھىمىز بىلەن بولغان ئۇدۇل ئارىلىقى تەخمىنەن 28 مىل كېلەتتى. بۇ داۋان دەل تارىم دەرياسىنىڭ ئېقىنى بىلەن پاراللېل بولۇپ، بۇ ئەھۋال بۇ كۆچمە قۇملارنىڭ دەريا قىنىنىڭ تەسىرىگە ئۇچرىغانلىقىنى چۈشەندۈرۈپ بېرەتتى. بىز ئوخشىمىغان

جايلاردىكى قاقاسلىقلاردىن ئۆتۈش جەريانىدا، تاش قورال دەۋرىگە ياكى باشقا دەۋرلەرگە خاس ھېچ نەرسىگە ئېرىشەلمىدۇق. شۇنداق بولغاچقا ئۆتمۈشتە بۇ جايدا ھازىرقىغا ئوخشاش ئوۋچىلار ۋە چارۋىچىلار ۋاقىتلىق پاناھلانغان تۇرالغولارنىڭ بار - يوقلۇقىنى ئىسپاتلاشقا ئامالسىز قالدۇق.

داۋان يۆنىلىشىنىڭ ئۆزگىرىشى

بىز 317 - قونالغۇدىن جەنۇبقا قاراپ مېڭىپ، يەر شەكلىنىڭ روشەن ئۆزگەرگەنلىكىگە دىققەت قىلدۇق. يەنى قۇم - تاشلىق تاغلار ئېگىز ھەمدە تۇتاش بولۇپ، قۇم بارخانلىرىدىن پەرقلىنەتتى. داۋان بىز ماڭغان يولدىن ناھايىتى يىراق ئىدى. بەزى جايلارنىڭ ئېگىزلىكى 150 فوت، ھەتتا ئۇنىڭدىن يۇقىرى بولۇپ، دائىرىسى بىرقانچە مىلغا سوزۇلغانىدى، كېرىيە دەرياسىنىڭ تۆۋەن ئېقىنىنىڭ ئەگرى - بۈگرى ئۆزگىرىشىنى دەل مۇشۇنداق ئوڭغۇل - دوڭغۇل يەر شەكلى كەلتۈرۈپ چىقارغان. داۋاننىڭ يۆنىلىشى كېرىيە دەرياسىنىڭ ئىلگىرى بۇ يەردىن ئېقىپ ئۆتكەنلىكىنى ئىسپاتلاپ بېرەتتى؛ بىز مەيلى قۇرۇپ كەتكەن دەريا قىنى ياكى سۇ بار دەريا ئېقىنى بولسۇن، كۆچمە قۇم بارخانلىرى شەكىللەندۈرگەن داۋاننى بايقىدۇق، ئۇلار دەريا ئېقىنى بىلەن پاراللېل ئىدى، بۇنداق ئەھۋال تەكلىماكان ئويمانلىقى ياكى لوپنۇر رايونىدا ھەمىشە ئۇچراپ تۇراتتى.

كۆكرىپ تۇرغان توغراق

317 - قونالغۇنىڭ جەنۇبىدىن 13 مىل كېلىدىغان جايدىكى توغراقلىق ئالاھىدە كۆزگە چېلىقىپ تۇراتتى. بۇ جايدىكى دەرەخلەر شەرقىي شىمالدىن غەربىي جەنۇبقا قاراپ ياكى جەنۇبتىن شىمالغا قاراپ قاتار ئۆسكەنىدى. تارىم ئويمانلىقىدا ئاق تېرەك ۋە باشقا دەرەخلەر دەريا قىرغىقى ياكى دەريا قىنىدا تەكشى ھالەتتە ئۆسكەنىدى. بۇ يەردە شۇنى تولۇقلاپ ئۆتۈش

زۆرۈركى، 318 - قونالغۇدىن جەنۇبقا ماڭغان ئۈچ يولدا قاتار كەتكەن تېرەكلەر بار ئىدى، ئەمما كۆپ قىسمى قۇرۇپ كەتكەنىدى. بىز بۇ يەردە ئازراق توختاپ، قۇدۇق سۈيى ئىچتۇق. 320 - قونالغۇغا يېتىپ بېرىشتىن ئىلگىرى، يەنى 320 - قونالغۇغا بىرقانچە مىل كېلىدىغان جايدا تۇنجى قېتىم قەدىمكى دەريا قىنىنى بايقىدۇق، جەنۇبتىن شىمالغا قاراپ ماڭغانسېرى دەريا قىنى تېخىمۇ تارلىشىپ بارماقتا ئىدى. دەريانىڭ بىر قىسىم جايلىرىنى قۇم بېسىپ كەتكەنىدى. شۈبھىسىزكى، بۇنى لاتقا كەلتۈرۈپ چىقارغانىدى.

قۇرۇپ كەتكەن كېرىيە دەرياسىنىڭ ئەڭ شىمالىي چېتى ئىككىنچى كۈنى كەچتە، يەنە 2 - ئاينىڭ 6 - كۈنى كەچتە ئېگىزلىكى 300 فوت ئەتراپىدا كېلىدىغان بىر داۋانغا يېتىپ كەلدۇق. داۋانغا يامىشىپ چىققان چاغدا، كۆز ئالدىمىزدا قۇرۇپ كەتكەن ئورمانلىق نامايان بولدى. بۇ شۈبھىسىزكى، قۇرۇپ كەتكەن كېرىيە دەرياسىنىڭ ئەڭ شىمالىي چېتى ئىدى. بىز 321 - قونالغۇدا قۇرۇپ كەتكەن دەريا ئېقىنىنى يالاپ كەتكەن ئازگالدىن قۇدۇق كولاپ، سۇ مەسىلىسىنى ھەل قىلدۇق. بۇ يەردە قۇملۇقتىن ئۆتۈشتەك مۇشەققەتلىك سەپەرنىڭ دەسلەپكى مۇساپىسىنى باشلىدۇق. سۇ مەنبەسى ۋە يول باشلىغۇچى تېپىش ئۈچۈن بۇ قۇرۇپ كەتكەن دەريا دېلتىسىدا ئاز بولمىغان مۇشەققەتلەرنى تارتتۇق. بىز يەنە 6 چاقىرىم ماڭغاندىن كېيىن، ئاندىن قۇرۇپ كەتكەن دەريا ئېقىنىنى تاپتۇق. دەريانىڭ يۈزى نېپىز بىر قەۋەت مۇز تۇتقانىدى. دەريا ئېقىنى تۆت يىل ئىلگىرىكىگە ئوخشاش ئۆزگەرگەنىدى. 1896 - يىلى سۇپەن ھېدىن بايقىغان چاغدىكى ئەھۋالغا سېلىشتۇرغاندا غەربكە خېلىلا يۆتكەلگەنىدى.

دەسلەپكى مەزگىلدە تەكشۈرۈلگەن ئىز بىز 323 - قونالغۇدىكى ۋاقتىمىزدا كىرىش چەكلەنگەن،

قۇرۇپ كەتكەن دەريا دېلتىسىغا كىردۇق، ئۇدۇل مېڭىپ 25 مىل كېلىدىغان جايدا تۇنجى قېتىم ئادەمنىڭ ئىزىنى بايقىدۇق. بۇ يەردە كىچىك بىر خارابە بار ئىدى. بۇ خارابە بىلەن بىز كروران خارابىسىدىن ئۆتكەندە كۆرگەن خارابە ئوخشىشىپ كېتەتتى. ئۇلارنىڭ ھەممىسى قەدىمكى دەريا قىنى يالاپ كەتكەن جايدىن بايقالغانىدى. روشەنكى، بۇ يېڭى تاش قورال دەۋرىنىڭ ئالدىنقى مەزگىلىدىكى خارابە ئىزى ئىدى. جەنۇبقا قاراپ يەنە 9 مىلدىن كۆپرەك ماڭغاندىن كېيىن، بىر قەدىمكى دەريا قىنىدىن بىر پارچە كۆيۈپ كەتكەن ياغاچنى ھەم دەسلەپكى مەزگىلىدىكى ئىنسانلارنىڭ ئىزىنى بايقىدۇق. يەنە 24 مىلدىن كۆپرەك ماڭغاندىن كېيىن، ئاندىن بارگاھ تىكتۇق. بۇ يەردىكى چارۋىچىلارنىڭ ۋەيرانە كەپسىدىن ئىلگىرى كىشىلەرنىڭ بۇ يەردە قىسقا مەزگىل ئولتۇراقلاشقانلىقىنى بىلدۈرۈپ كەتكەن دەريا قىنىنى بويلاپ داۋاملىق مېڭىپ، قۇم بارخانلىرى ۋە قۇرۇپ كەتكەن توغراقلىقلاردىن ئۆتۈپ، دەريا بويىدىكى بىر تېرىقچىلىق رايونىغا كەلدۇق. ئاخىرىدا بىز يوغانقۇم (Yoghan-kum) نىڭ يېقىن ئەتراپىدىكى چارۋىچىلىق مەيدانىغا كەلگەنلىكىمىزنى بىلدۈرۈپ 1901 - يىلى، بۇ يەردىكى ۋاقتىمىزدا بۇ يەرنىڭ كېرىيە دەرياسى دېلتىسىنىڭ ئەڭ چېتى ئىكەنلىكىنى بىلگەنىدەك. يۇقىرىقى سەپىرىمىزدە بىز قارادۆڭ خارابىسىگە 4 مىل كېلىدىغان جايدىن ئۆتۈپ كەتكەنلىكىمىزنى سەزمەيلا قاپتۇق.

كېرىيە دەرياسىدىن تارىم دەرياسىغىچە بولغان يول

1901 - يىلى، بىر تۇر خارابىسىنى تەكشۈرگەنىمىدە، پۇرسەت بولسا كېرىيە دەرياسىنىڭ ئاخىرقى ئۇچىدىن تارىم دەرياسىغا، ئاندىن كۇچاغا بارىدىغان يولنى تەكشۈرۈپ باقماقچى بولغانىدەك. ئەمەلىيەتتىن توپلىغان تەجرىبىلىرىمگە ئاساسلىنىپ ھەمدە قۇملۇقتىن ئۆتكەندە قالدۇرغان ئاددىي خاتىرىلىرىمنى كۆرۈپ،

مۇشۇنداق خۇلاسگە كەلگەندىم. مەن نۇرغۇن قۇدۇق قېزىپ ۋە تۇر ياساپ ئېچىلغان يول بىلەن بىز ماڭغان يولنىڭ ئاساسىي جەھەتتىن ئوخشىشىپ كېتىدىغانلىقىغا يەنىلا ئىشىنىۋاتتىم. يەنە كېلىپ نىشاندىن ئاسانلا ئېزىپ قالىدىغان يول ئېغىزلىرىغا ئورنىتىلغان بەلگىلەر ئەمەلىيەتكە تولمۇ ماس كېلەتتى. گېرىنارد ئەپەندىنىڭ 1893 - يىلىدىكى تەكشۈرۈشىگە ئاساسلانغاندا، بۇ يولنىڭ قابىلىيەتلىك ئامبال تەرىپىدىن ئېچىلغانلىقىغا ھەممەيلەن ئىشىنىدىكەن. ئارىم دەرياسىنىڭ ئەڭ جەنۇبىدىكى قۇرۇپ كەتكەن دەريا قىنى ئەتراپى بىلەن توڭگۇزباستىنىڭ تۆۋەنكى ئەتراپىنىڭ ئارىلىقىنىڭ گىياھ ئۆسمەيدىغان قاقاس يەر ئىكەنلىكىنى، يەنە ئارىلىقىنىڭ ئۇزۇن ئىكەنلىكىنى كۆزدە تۇتقاندا، بۇ يولنى دائىملىق سودا يولى بولالمىغان دەپ قارايمەن.


دەسلەپكى جۇغراپىيەلىك شارائىت

كېرىيە دەرياسىنىڭ ئاخىرقى بۆلىكى قايسى ۋاقىتتىن باشلاپ ئېغىر دەرىجىدە قۇرغاقلىشىپ، تارىيىپ كەتكەنلىكى بىزگە نامەلۇم. ئېھتىمال خەن دەۋرى، بولۇپمۇ تاڭ دەۋرىگە كەلگەندە بۇ يەرنىڭ شارائىتى ياخشىلىنىشقا باشلىغان بولۇشى مۇمكىن. ئەمما، بۇنىڭغا ئائىت ئېنىق تارىخىي ۋە ئارخېئولوگىيەلىك ئىسپاتلار تېپىلمىدى. خۇددى ئالدىدا ئىلغا ئېلىپ ئۆتكەندەك، بۇ يەرنىڭ تەبىئىي ئالاھىدىلىكى كېرىيە دەرياسىنىڭ ئىلگىرى ئارىم دەرياسىغا يېتىپ كېلىدىغانلىقىنى ياكى يېقىن كېلىدىغانلىقىنى ئىپادىلەپ بېرەتتى. بىراق، مەن كېرىيە دەرياسىدىكى ئۆزگىرىشنىڭ ئېنىق ۋاقتىنى بېكىتىشكە ئامالسىز قالدىم. مىرزا مۇھەممەد ھەيدەر كۈرەگان كېرىيە دەرياسىنى قۇملۇقنىڭ شەرقىي قىسمىدىكى چوڭ كۆلگە ئېقىپ كىرىدىغان دەريالارنىڭ بىرى دەپ قارىغان، گەرچە ئۇنىڭ بۇ ھۆكۈمى بىۋاسىتە ياكى ۋاسىتىلىك تەكشۈرۈش ئەمەلىيىتىدىن

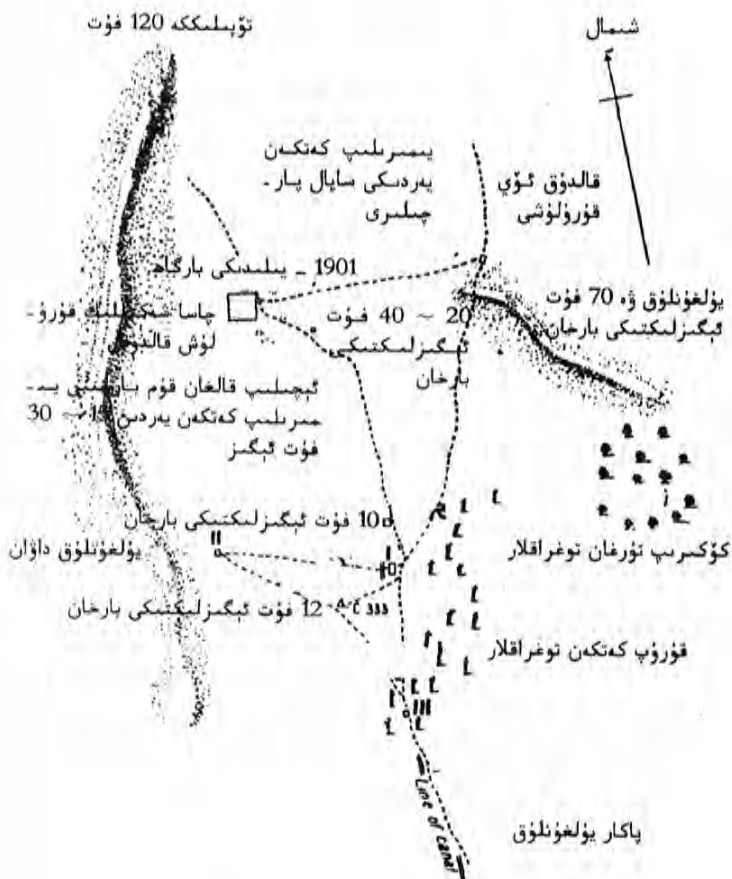
كەلمىگەن بولسىمۇ ئەمما، ئومۇمىي كۆزقاراشلارغا ۋەكىللىك قىلاتتى. بۇنىڭ ئاساسلىق سەۋەبى شىنجاڭنىڭ گىدرولوگىيە ئىلمىنىڭ تەرەققىي قىلمىغانلىقىدىن بولۇشى مۇمكىن.

تەكلىماكان قۇملۇقىدىكى «ئوغرى يول»

مەن يەر شەكلىگە قاراپ بۇ قۇملۇقتىن ئۆتىدىغان يولنىڭ نۇرغۇن يىللار ئىلگىرى جىددىي ئەھۋاللاردا ئىشلىتىلگەنلىكىگە ئىشەندىم. ئەمەلىيەتتە كېرىيە دەرياسىنىڭ ئاخىرقى ئۇچىغا بارىدىغان بۇ يولنى ئوۋچىلار ۋە چارۋىچىلار «ئوغرى يول» (Oghre-yol) دەپ قارايدىكەن. بۇ يول ئادەمنى قايىمۇقتۇرىدىغان بولغاچقا، يول باشلىغۇچى تۈردى ماڭا ياردەم بېرىشكە قوشۇلدى. تەخمىنەن 1903 - يىللىرى، ئۇنىڭ بىلەن خوتەننىڭ بەگ (Beg) دېگەن كىشى خەنزۇ ھۆكۈمەتتىن قېچىپ، كېرىيە دەرياسىنىڭ ئاخىرقى ئۇچىدىكى قۇملۇقتىن ئۆتۈپ ئىپارغا كەلگەن، بۇ تەۋەككۈلچى ئۇلارغا نۇرغۇن ئاۋازچىلىكلەرنى ئېلىپ كەلگەنىكەن. مۇشۇ مەنىدىن ئالغاندىمۇ، مەن قەدىمكى تەزكىرىلەرنى تەرجىمە قىلىش زۆرۈر دەپ قارايمەن. ئۇلاردا تارىم



120 - رەسىم قارادۆڭ خارابىسىدىكى تاشلاندىق مەھەللە، غەربىي جەنۇبتىن كۆرۈنۈشى



- لاي ۋە ياغاچ ئارىلاش تام
- يۇقىرىدىكىگە ئوخشاش، بۇزۇلغان
- لاي تام
- يۇقىرىدىكىگە ئوخشاش، بۇزۇلغان
- سۇيا
- گېسەك ئارىلاشتۇرۇلغان تاش ئىسارەت

121 - رەسىم قارادۆڭ خارابىسىنىڭ تەكشۈلۈش خەرىتىسى



122 - رەسىم قارادۆڭ خارابىسىدىكى قېزىلىشتىن بۇرۇنقى Ka . I خارابىسى، شەرقىي شىمالدىن كۆرۈنۈشى

ئاستىنىڭ كەڭلىكى 1.5 فۇت كېلەتتى. ئۇنىڭدىن باشقا بىز يەنە قۇرۇپ كەتكەن ئاق تېرەك ۋە مېۋىلىك دەرەخلەرنى بايقىدۇق. بۇ ئېرىق ۋە دەرەخ ئىزلىرىنى بىرلەشتۈرگەندە، بۇ خارابىنىڭ يېقىن ئەتراپىدا بىر دېھقانچىلىق رايونىنىڭ بولغانلىقىنى دەلىللىگىلى بولاتتى.

ئۆي خارابىسىنىڭ قېزىلىشى

خارابىلىكتىكى ئەڭ چوڭ Kai. I (120 - ، 122 - رەسىمگە قاراڭ) خارابىسى بىر ئېغىزلىق ئۆي ئىدى. ئۇنىڭ تېمى لاي ۋە ياغاچتىن سېلىنغان، بۇ نىيە خارابىسىدە بايقالغان ئۆينىڭ ياسىلىش شەكلى بىلەن پۈتۈنلەي ئوخشايدۇ، ھەتتا ئۆينىڭ ئومۇمىي ئورۇنلاشتۇرۇلۇشى ھەم ئىچكى قىسمىنىڭ لايىھەلىنىشىمۇ نىيە خارابىسىدىكى ئۆيلەرگە ناھايىتى يېقىنلىشىدۇ. بۇ يەردە ئىشلىتىلگەن ياغاچ ماتېرىياللار ئاساسى جەھەتتىن ياۋا تېرەك بولۇپ، بۇ كروران خارابىسىدىكى ئۆيلەرگە ئىشلىتىلگەن ياغاچ ماتېرىياللار بىلەن ئومۇمەن ئوخشىشىپ كېتىدۇ. بىز مۇھىم ئورۇنغا جايلاشقان بىر ئېغىزلىق ئۆينى تازىلاپ چىقتۇق، ئىچىگە 6 ~ 8 فۇت قېلىنلىقتا قۇم توشۇپ



123 - رەسىم قارادۆڭ خارابىسىدىكى I ka . خارابىسىدىن قېزىلغان قەدىمكى ساپال قاچا، ياغاچ قۇلۇپ، روجەك

كەتكەنىدى. خارابىلىك ئېگىزلىكى 12 فوت ئەتراپىدا كېلىدىغان قۇم دۆۋىسىگە يېقىن بولغاچقا، چوڭ ئۆيىنىڭ شەرقىدىكى بىر قىسىم ئولتۇراق ئۆي خارابىسى قېزىلمىدى. چۈنكى، بىزنىڭ 12 - 13 ئادىمىمىزلا بولۇپ، ئەمگەك كۈچى يېتىشمىدى. ئۆي خارابىسىنىڭ ئۇدۇلىدىكى ئېگىز ئەخلەتلىكلەرمۇ تازىلانمىدى، ئېھتىمال ئۇنىڭ ئىچىدە ئارخېئولوگىيە قىممىتى بار بۇيۇملار بولۇشى مۇمكىن. تازىلانغان ئۆيدىن ياغاچ قۇلۇپ، ئاچقۇچ ۋە قىلىچ دېگەندەك تۆمۈر قوراللار، بىرقانچە قوش قۇلاقلىق ساپال قاچا (123 - رەسىمگە قاراڭ) ھەم ناھايىتى پىششىق پۇڭ توقۇلما پارچىسى بايقالدى. بۇ بۇيۇملار نىيە ۋە كروران خارابىسىدىن چىققان بۇيۇملار بىلەن ناھايىتى ئوخشىشىپ كېتەتتى. 123 - رەسىمدىكى روجەكلىك ياغاچ تاختمۇ شۇنداق ئىدى. شۇلارنىڭ ئىچىدىكى چاسا ياغاچ تاختىنىڭ ياسىلىش شەكلىمۇ نىيە خارابىسىدىن چىققان ياغاچ بۇيۇملار ئىچىدە كۆپ كۆرۈلىدۇ. ئەپسۇسلىنارلىقى ئۇنىڭ ئۈستىدىكى يېزىق ئۆچۈپ كەتكەنىدى.

قۇملۇققا كۆمۈلۈپ قالغان باشقا ئۆي خارابىلىرى

بىز II . ka . خارابىسىدە ئاساسلىقى لاي ۋە ياغاچتىن بىر ئېغىز ئۆيىنى بايقىدۇق، بۇ ئۆي ئېغىر دەرىجىدە بۇزۇلۇپ كەتكەن بولۇپ، ئىچى توغراق. بۇ توغراقلار ھازىر قۇرۇپ كەتكەندى. بۇ ئۆيىنى تازىلاپ ھېچقانداق نەرسە بايقىمىدۇق. ئۈچىنچى ئولتۇراق ئۆي خارابىسى III . ka . (124 - رەسىمگە قاراڭ)مۇ توغراق ئارىسىغا كۆمۈلۈپ قالغان، تېمىمۇ ياغاچ، بورا ۋە لاي بىلەن سېلىنغانىدى بۇ يەردە بىر دانە چوڭ ساپال قاچىدىن باشقا، ئۈزۈنلۈقى 7.5 فوت، كەڭلىكى 4.5 فوت كېلىدىغان ئۆز رەڭگىدىكى ياغاچ كارىۋات بار ئىدى. يۇقىرىقى ئۆيلەردىن باشقا، يەنە نۆت جايدا كىچىك ئولتۇراق ئۆي خارابىسى بار ئىدى. بۇ ئۆيلەرنىڭ ئۇل قىسمى ساقلىنىپ قالغان ياكى بولمىسا ئېگىز قۇم بارخانلىرى تەرىپىدىن كۆمۈلۈپ قالغانىدى.

ئېتىز ئىزى

گەرچە يېڭىدىن تەكشۈرگەن خارابىلىكتە بايقالغان بۇيۇملار ئازراق بولسىمۇ، ئەمما ئۇلار بىزنى توغرا دەلىللەر بىلەن تەمىن ئېتىپ، قۇملۇقنىڭ تېگىدە چوقۇم بىر ئېتىز ئىزىنىڭ ھەمدە بىر تۈر خارابىسىنىڭ بارلىقىنى ئىسپاتلاپ بەردى. بۇ خارابىلىكنىڭ يىل دەۋرى ھەققىدە، مېنىڭچە ئۇنىڭ ئالاھىدىلىكىنى ئويلىشىپلا قالماي، يەنە يېڭى تەكشۈرۈش نەتىجىسىگە ئاساسەن، ھۆكۈم چىقارسا تېخىمۇ ئېنىق بولىدۇ، دەپ قارايمەن. ئولتۇراق ئۆي خارابىسىنىڭ شەكلى ۋە تېپىلغان كۈندىلىك نۇرمۇش بۇيۇملىرىنىڭ ئوخشاشلىقىدىن قارىغاندا، ھەزكۈر خارابىلىكنىڭ يىل دەۋرى تەخمىنەن نىيە ۋە كروراننىڭ تاشلىۋېتىلگەن دەۋرىگە، يەنى مىلادىيە 3 - ، 4 - ئەسىرلەرگە توغرا كېلىدۇ. بىز I . ka . خارابىسىنىڭ يېقىن ئەتراپىدا بايقىغان ئىككى دانە يارماقنىڭ يىل دەۋرى بۇنىڭ بىلەن ماس



124 - رەسىم قارادۆڭ خارابىسىدىكى يۇلغۇنلۇققا كۆمۈلگەن III . ka خارابىسى

كېلىدۇ. بۇ يارماقلار بەش جۇلۇق يارماق بولۇپ، روشەنكى مىلادىيە 2 - ، 3 - ئەسىرلەرگە تەۋە.

مەن بۇ يەردە بىرىنچى قېتىم تەكشۈرۈش ئېلىپ بارغان چاغدا جەمئىي 14 دانە يارماق تاپقاندىم. ئۇلارنىڭ ھەممىسى دېگۈدەك بەش جۇلۇق يارماق ئىدى، يەنە خەت ئويۇلمىغان باشقا پۇللارمۇ بار ئىدى. 1901 - يىلى خارابىلىكتىن بىرقانچە قەغەز پارچىسىنى بايقىدىم. بۇلارنىڭ يىل دەۋرىنى بېكىتىش ئانچە چوڭ مەسىلە ئەمەس ئىدى، چۈنكى، كروراندىكى بايقاش تارىم ئويمانلىقىدا ياغاچقا خەت يازغاندىن باشقا، يەنە قەغەزنىڭمۇ ئىشلىتىلگەنلىكىنى ئىسپاتلىغانىدى. ئەگەر، باشقا جايدىن تېخىمۇ بۇرۇنقى دەلىل - كىسپاتلار بايقالمىسا، ئۇنداقتا بۇنى 3 - ئەسىرنىڭ ئوتتۇرىلىرىدا تارىم ئويمانلىقىدا ئىشلىتىلىشكە باشلىغان دېيىشكە بولىدۇ. بىراق، نېمە سەۋەبتىنكى، كىشىلەر بۇ ئولتۇراق رايوندا تۇرمىغان.

ئالتىنچى باب

خوتەننىڭ شەرقىي ۋە شىمالىي قىسمىدىكى خارا بىلەر

1 - بۆلۈم پەرھاد بەگ يايلىقى

كېرىيە دەرياسىنى بويلاپ يۇقىرىغا مېڭىش مەن قارادۆڭدە تەكشۈرۈش ئېلىپ بېرىۋاتقان چاغدا، رام سىنىڭ قۇملۇقىنىڭ شىمالىي ۋە شەرقىي قىسمىغا بېرىپ، دەسلەپكى تەكشۈرۈشكە ئاتلانغانىدى. نەتىجىدە قارادۆڭدىن باشقا، قەدىمكى ئولتۇراق ئىز خارا بىسى بايقالمىدى. بىز بىر قىسىم چارۋىچى ۋە ئوۋچىلاردىن سۈرۈشتۈرگەن بولساقمۇ، قەدىمكى ئىزلار توغرىسىدىكى ئۇچۇرغا ئېرىشەلمىدۇق. شۇڭا، 1 - ئاينىڭ 22 - كۈنى قارادۆڭدىن يولغا چىقىپ، دەريا بويلاپ يۇقىرىغا مېڭىپ، ناھايىتى تېزلا «گۆھەر ئىزدەش ئەترىتىم» بىلەن ئۇچراشتىم. مەن كۈچادىن كېتىشتىن ئىلگىرى، ئۇلارنى خوتەندىن يولغا چىقىپ تەكشۈرۈش ئېلىپ بېرىشقا ئورۇنلاشتۇرغانىدىم. بۇ يول ماڭا 1901 - يىلىدىن باشلاپلا تونۇش بولۇپ كەتكەنىدى. قارىماققا يوغانقۇم (Yoghan-kum) نىڭ يۇقىرىسىدىكى دەريا يولىدا ئانچە چوڭ ئۆزگىرىش بولمىغاندەك قىلاتتى. چۈنكى، دەريانىڭ ئىككى قىرغىقىدىكى داۋان ناھايىتى ئېگىز بولغاچقا، دەريا يولى ئاسانلىقچە ئۆزگەرمەيتتى. 2 - ئاينىڭ 25 - كۈنى، بىز ئاخىرى كەڭ كەتكەن قۇملۇقتىن ئۆتۈپ قوچقار ئوغىلى (Kochkar-oghil) دا

ئۇچراشتۇق، ئۇلارنىڭ ئارىسىدا تۇردى بوۋاينىڭ جىيەنى روزى باشچىلىقىدىكى ئون نەچچە تونۇش «تەكلىماكانلىق» لار بار ئىدى.

سۇرلۇق ئوردا

روزى قاتارلىقلار ئېلىپ كەلگەن خەۋەر كىشىنى تولىمۇ سۆيۈندۈرەتتى. شۇڭلاشقا، مەن دامىكۇ بوستانلىقىنىڭ شىمالىدىكى قۇملۇققا تېز رەك بېرىشنى قارار قىلدىم. ئۇلار ئۇ يەردە خارابىلىك ۋە ئىبادەتخانا بايقىغانىدى. خارابىلىك كۆپ ھەم تارقاق، شۇنداقلا ئېگىز قۇم دۆۋىسى ۋە توغراقلىق ئېدىر ئارىسىدا ئىدى. بىز 1906 - يىلى خادىلىقتا تەكشۈرۈش ئېلىپ بېرىۋاتقاندا، بۇ يەرگە تەخمىنەن 10 مىل كېلىدىغان بۇ خارابىلىكلەرنى بايقىمىغاندۇق. بۇ خارابىلىك ئەتراپىنىڭ يەر شەكلى ئىنتايىن يوشۇرۇن بولۇپ، مەن بۇ توغرىسىدا چوڭقۇر تەسراتقا ئىگە ئىدىم. ئۇ 1901 - يىلى بىز كېرىيە دەرياسىدىن ئايرىلىپ شىۋول (shivul) دەرياسىنىڭ ئاخىرىدىكى سازلۇققا بارغاندۇق.

دامىكۇ دەرياسىنىڭ شىمالىي تەرىپى

ئاندىن بىز غەربكە مېڭىپ، قۇملۇق چاتقاللىرىدىن ئۆتۈپ، دامىكۇ دەرياسى بېشىغا جايلاشقان خارابىلىككە بېرىپ تەكشۈرمەكچى بولدۇق. بىز ئىلگىرىكى تەكشۈرۈش خەرىتىسىگە ئاساسەن 341 - قونالغۇغا كەلدۇق، بۇ يەر خارابىلىكنىڭ مەركىزىي قىسمىغا 2 مىلمۇ كەلمەيدىغان جايدا بولسىمۇ، بىراق تەجرىبىلىك يول باشلىغۇچىلارمۇ بۇ يولدا بۇرۇن مېڭىپ باقمىغاچقا، ھەرقانچە قىلىپمۇ خارابىلىكنى تاپالمىدى. ئۇلار ناھايىتى كەڭ كەتكەن توغراقلىقتا بۆلۈنۈپ ئىزدەپمۇ تاپالمىدى. بىز سۇ مەنبەسىنى تاپالمىغاچقا، ئامالسىز غەربىي جەنۇب تەرەپكە مېڭىپ، كونا دامىكۇ خارابىسىگە كەلگەن چاغدا، ئاندىن ئۇنىڭ ئېنىق ئورنىنى تاپتۇق.

پەرھاد بەگنىڭ يايلاق خارابىسى

موللەكئەلاخان بىز شىياردىن يولغا چىقىپ يېتىپ كەلگەن تۇنجى تۇرالغۇ جايىمىز بولدى. بۇ يەردە بىر تۈركۈم ئادەملەرنى ياللىدىم. شۇنىڭ بىلەن 3 - ئاينىڭ 2 - كۈنى پەرھاد بەگ يايلاق خارابىسىگە قاراپ يولغا چىقتۇق. يول باشلىغۇچىمىز ئىلگىرى شەرق تەرەپتىن كەلگەندە، بۇ خارابىلىكنى تاپالمىغانىدى. بۇ خارابىلىك نىسبەتەن چوڭ بولۇپ، تارقاق جايلاشقانىدى. ئۇ ئىككى كونا دەريا قىنى ئارىلىقىغا جايلاشقانىدى. ئېيتىشلارغا قارىغاندا، دامىكۇ دەرياسىنىڭ سۈيى كەلكۈن كۆپ كەلگەن يىللىرى بۇ يەردىن ئۆتىدىكەن، كىشىلەر قاراقىر (kala-kir) نىڭ تۆۋەن ئېقىنىدا بوز يەر ئېچىپ، بىر قىسىم كەلكۈن سۈيىنى شەرقىي شىمال تەرەپكە باشلاپ، ئاچمادىكى (Achma) تېرىقچىلىق رايونىنى سۇغىرىدىكەن. ئۇ بىر ئۆستەڭ بولۇپ، ئېقىن مىقدارى تەخمىنەن 6 كۇب فۇت كېلىدۇ، ئۇ دامىكۇ ياردىكى ئارتۇق سۈيى ھەمدە موللەكئەلاخاندىكى تېرىقچىلىققا ئىشلىتىلمەيدىغان بۇلاق سۇلىرىنى خارابىلىكنىڭ جەنۇبىغا باشلاپ كېلەتتى. مەن بۇ يەردىن كېتىدىغان چاغدا، سۇ يولى ئاللىقاچان توغراقلىق بىلەن قاپلانغان قۇم بارخانلىرىدىن ئۆتكەن بولۇپ، 1 - نومۇرلۇق خارابىلىكنىڭ يېقىن ئەتراپىغا ئېقىپ كەلگەنىدى. بۇ ۋاقىت دەل قاراسۇ بۇلاق سۈيىنىڭ تاشقىن مەزگىلى ئىدى، ئېيتىشلارغا قارىغاندا، دەريا سۈيى ئۇزاق ئۆتمەيلا موللەكئەلاخاننىڭ سىرتىدىكى 2 مىل كېلىدىغان جاپدا يەرگە سىڭىپ كېتەتتى. گەرچە سۇ كۆپ كېلىدىغان ۋاقىت ئاز بولسىمۇ، ئەمما سۇ يولىنىڭ ئىككى چېتىدىكى ئوت - چۆپ ۋە دەل - دەرەخلەر سۇغا قاناتتى. سۇ يولى 1 مىل ئەتراپىدا سوزۇلغاندىن كېيىن، توغراقلىق بىلەن قاپلانغان ئېگىز بىر تاغدىن ئايلىنىپ ئۆتەتتى. تاغ ناھايىتى كۆزگە چېلىقارلىق بولۇپ، تاغ چوققىسىدا نىشان خادىسىغا ئوخشايدىغان بىرنەرسە

بار ئىدى. بۇ تاغ چوققىسى دەل پەرھاد بەگ يايلىقى (Farhad-Begningilesi) ئىدى، مەن 343 - نومۇرلۇق قونالغۇمىزنى مۇشۇ يەرگە قۇردۇم. ئەتراپتىكى ئوتلاقلا پەرھاد بەگ يايلىقى دېيىلەتتى. ياقۇپبەگ دەۋرىدە بىر بەگ بۇ يەرگە كېلىپ، ئەتراپتىكى خارابىلىكلەردىكى سېلىترا (ئاتىرىي نىترات تېشى) نى قېزىپ ئەكەتكەنكەن.

خارابىلىك توغرىسىدىكى تۇنجى تەسرات

مەن بىر قاراپلا بۇ خارابىلىكنىڭمۇ ئوخشاشلا ئېغىر بۇزغۇنچىلىققا ئۇچرىغانلىقىنى ھېس قىلدىم. يۇقىرىدا تىلغا ئېلىنغان يىغىش ھەرىكىتى ھەمدە دەسلەپكى مەزگىلدىكى كونا دامكۇنىڭ يېقىن ئەتراپى، شۇنىڭدەك باشقا شارائىتى قولايلىقراق بولغان كەنتلەردىكى ئاھالىلەر ۋە ئوتۇنچىلارنىڭ تېرىقچىلىق قىلىشى ۋە ئوتۇن كېسىشى تۈپەيلى، بۇ خارابىلىك ئېغىر بۇزغۇنچىلىققا ئۇچرىغان. ئۆيىنىڭ ئەسلىي يەر يۈزىدىن كۆتۈرۈلۈپ تۇرغان قىسمىنىڭ ئۈستىدىكى قۇم قەۋىتى قېلىن ئەمەس بولۇپ، 2 ياكى 3 دىيۈم كېلەتتى. بىراق، يەنە بىر جەھەتتىن، سۇ بۇ ئۆي خارابىسىنى ئانچە چوڭ بۇزغۇنچىلىققا ئۇچراتمىغانىدى. گەرچە ھازىرقى سۇ مەنبەسى بۇ يەرگە ناھايىتى يېقىن بولسىمۇ، ئەمما ئەھۋال مەن ئويلىغاندەك ئانچە ئېغىر ئەمەس ئىدى. بىز تاپقىلى بولىدىغانلىكى ئۆي خارابىسىنىڭ ھەممىسى دېگۈدەك تىندۇرما سۈپىتىنىڭ ئۈستىگە جايلاشقانلىقىنى بايقىدۇق. بۇ قاپتاللىقنىڭ ئەتراپتىكى يەر يۈزىدىن ئېگىزلىكى 15 فوت كېلەتتى. روشەنكى، ئۇلار قەدىمكى ئولتۇراق ئۆي خارابىسى بولۇپ، دەندەن ئۆيلۈك ۋە خادىملىقتىكى ئۆي خارابىلىرى بىلەن ئوخشىشىپ كېتەتتى. خارابە نوقۇل بىر ئورۇنغىلا جايلاشقان بولغاچقا، كىشىگە يىل دەۋرى بالدۇردەك تۇيغۇ بېرەتتى.

ئۆي تېمىنىڭ قۇرۇلمىسى

بۇ ئۆي تېمىنىڭ ياغاچ، قۇمۇش ۋە لايدىن ياكى كېسەكتىن ياسالغانلىقىنى ناھايىتى ئاسانلا بىلىۋالغىلى بولاتتى. ئەمما، ئېنىق بولغان يىل دەۋرى ئالاھىدىلىكى يوق ئىدى. قومۇش تام قومۇش ياكى توغراق شاخلىرىنى توغرا ياغاچقا باغلاش ئارقىلىق تۇرغۇزۇلغان. بۇنىڭدىن باشقا، لايدا سۇۋالغان قومۇش تام ھەمدە كېسەك بىلەن قوپۇرۇلغان كېسەك تاممۇ بار ئىدى. ئۆي خارابىسىنىڭ سانى بەدىرىدىن خاننىڭ دوكلاتىدا دېيىلگەندەك ئۇنداق كۆپ ئەمەس ئىدى، بۇ كىشىنى ئۈمىدسىزلەندۈرىدۇ، بۇنىڭدىن باشقا خارابىلەرنىڭمۇ مۇشۇنداق ئىكەنلىكىنى پەرەز قىلغىلى بولىدۇ. ئويلىشىمچە، بۇنىڭدىكى سەۋەب، مېنىڭ بۇ دوستۇم ئەزەلدىن قەدىمكى خارابىلەرنى كۆرۈپ باقمىغان. ئۇ ئۆزىنىڭ «گۆھەر ئىزدەش ئەترىتى» نىڭ دوكلاتىنى ئاڭقىرالماي، ئۇلار دېگەن ئۆي (oi) نى خاتا چۈشىنىپ قالغان. ئەمەلىيەتتە ئۇلار كۆزدە تۇتقان ئۆي بىر يۈرۈش ئۆيىنى ئەمەس، بەلكى بىر ئېغىز خانىنى كۆرسىتەتتى.

بىرىنچى خارابىنىڭ بايقىلىشى

بىز بىرىنچى خارابىلىك F . I نى تازىلاپ، بىرقانچە خانىگە ئايرىپ چىقتۇق. خانىلارنىڭ كۆپىنچىسى كىچىك ئىدى. مەركىزىي قىسمىدىكى كۆلچەكنى يەنىلا پەرقلىنەندۈرگىلى بولاتتى. بۇ ئۆيلەرنىڭ تېمى كېسەك ياكى ياغاچ بىلەن قومۇشتىن ياسالغان بولسۇن، ئۇرۇلۇپ كەتكەنىدى. قالدۇق قىسمىنىڭ ئېگىزلىكى 1 ~ 2 فۇت كېلەتتى. ھويلىنىڭ سىرتىدا بىرقانچە چىتلاق ۋە بىر ئالمىلىق باغنى ئېنىق كۆرگىلى بولاتتى، دەرەخلەر رەتلىك تىكىلگەنىدى. ئۆينىڭ بىر تەرىپىدە ئوچاق ۋە سۇيا ساقلىنىپ قالغانىدى. بىر ئۆيدە (نومۇرى a) ياخشىراق ساقلانغان بىر ياغاچ پۈتۈك بايقالدى. ئۇنىڭ ئۆلچىمى 4×12 دىيۈم كېلەتتى. ياغاچ پۈتۈكىنىڭ ھەر بىر يۈزىدە بەش قۇر

سانسكربت يېزىقى بار بولۇپ، ئۇ ئېنىقلا پارمىتا سۈترەنىڭ قالدۇقى ئىدى. يەنە بىر ئۆي b دا بىر قىسىم لاي نەقىش بايقالدى. ئەھمىيەتلىك بولغىنى، يەنە تام رەسىملىرىنىڭ پارچىلىرىمۇ بايقالدى. بۇنىڭدىن بىز ئۇ يەرنىڭ ئائىلىدىكى بۇت تەكچىسىنىڭ ئىزى ئىكەنلىكىنى بىلىۋالالايمىز. خارابىلىكتىن يەنە مىس بېزەك پارچىسى تېپىلدى. خارابىلىكتىن تېپىلغان شەخسىي بۇيۇملار ۋە ئۆي جابدۇقلىرى ئىچىدە، ئويۇنچۇق ئوقىيادىن باشقا، يەنە قاپلان تېرىسىدىن ياسالغان بىر دانە تۈلۈم ۋە ئەڭ دەسلەپ دەندەن ئۆيلۈكتىن بايقالغان سۈپۈرگىگە ئوخشايدىغان بىر دانە سۈپۈرگە بار ئىدى.

ئىككىنچى خارابىلىكتىكى بۇت تەكچىسى ئىزى

خارابە II . F نىڭ I . F بىلەن بولغان ئارىلىقى يېرىم مىل بولۇپ، چوڭراق بىر قايتاللىققا جايلاشقان. ئۇ ئېغىر دەرىجىدە بۇزۇلۇپ كەتكەن چوڭ ئىبادەتخانا ۋە ئولتۇراق رايونىنى ئۆز ئىچىگە ئالىدۇ. ئۆيلەر تۇتۇشىپ كەتكەن بولۇپ، ئىچى قۇم دۆۋىسى بىلەن توشۇپ كەتكەن، قېلىنلىقى 6 فۇتتىن كۆپرەك كېلىدۇ. ئىچىدە دىققەت قىلىشقا ئەرزىگۈدەك بۇيۇملار ساقلانغان. خانا I نىڭ ئوتتۇرىسىدا بىر بۇت تەكچىسى بار، غەربىي جەنۇب تەرەپتىكى تامغا ياسالغان تەكچە ناھايىتى ئالاھىدە ئىدى. يەردىن 4.5 فۇت كېلىدىغان جايدا بىر پارچە نەقىشلىك ياغاچ تاختا بايقالغانىدى. بۇ ياغاچ تاختىنىڭ ئۇزۇنلۇقى 3.5 فۇت، ئۇلاي ھەيكەل سۈپىسىنىڭ تىرىكى بولۇپ، ئۇنىڭ كەينىدە يەنە بىر ياغاچ سۇپا بار، كەڭلىكى 2.5×3.5 فۇت كېلىدۇ، ئۈستىگە ئىلگىرى ھەيكەل تىزىلغان. ئەجەبلىنەرلىكى، بىز ياغاچ سۈپىنىڭ تىرىكىنى تاپالمىدۇق. سۇپا بىۋاسىتە قۇمنىڭ ئۈستىگە سېلىنغان. روشەنكى، خاراب بولغاندىن كېيىن تۈۋرۈك ياكى ئۆيىنى تىرەپ تۇرىدىغان ياغاچ قۇرۇلما كۆچمە قۇمنىڭ ھۇجۇمىغا ئۇچرىغان. بۇددا ھەيكىلىنىڭ سول پۈتى ئاستىدا

چاشقان غاجلاپ قويغان بىر دۆۋە توقۇلما ۋە پارەمتا سۈترەنىڭ پارچىلىرى ساقلانغان.

ياغاچ پۈتۈك ئۈستىدىكى يېزىق

ا خاننا ئىچىدىن، نۇرغۇن ياغاچ پۈتۈكلەرنى بايقىدۇق. ئۇلارنىڭ بەزىلىرى ئۇزۇنچاق چاسا شەكىللىك، بەزىلىرى پانا شەكىللىك، بەزىلىرىنىڭ ساقلانمىشى ياخشى، بەزىلىرى پارچىلىنىپ كەتكەندى. ئۈستىگە يېزىلغىنى گوپتا يېزىقىغا ئوخشاپ كېتىدىغان يېزىقتىكى پارەمتا سۈترەسى ئىدى. مېنىڭ قارىشىمچە، ئۇنىڭ دەۋرى دەندەن ئۆيلۈكتىكى ياغاچ پۈتۈكلەردىن بالدۇر ئىدى. يېزىقى قەدىمكى خوتەن يېزىقى بولۇشى مۇمكىن.

لاي مۆھۈر ۋە ساپال ھەيكەل

باشقا بۇيۇملار ئىچىدە، ئىككى دانە لاي مۆھۈر بەكلا ئالاھىدە بولۇپ، ئىلغا ئېلىپ ئۆتۈشكە ئەرزىيدۇ. ئۇلارنىڭ شەكلى ۋە ئۆلچىمىدىن قارىغاندا، ئۇلارنى نىيە خارابىسىدىكى ياغاچ تارىشىغا ئوخشاپ كېتىدىغان تارىشىنىڭ تۆشۈكىگە سالغىلى ياكى پانىسىمان تارىشىنىڭ ئۈچىغا چاپلىغىلى بولىدۇ. كۆپۈنگۈ مۆھۈردە (125 - رەسىمگە قاراڭ) بىر ئوۋ ئوۋلاش كۆرۈنۈشى بار، ئۇ شەك - شۈبھىسىزكى، كلاسسىك ئۇسلۇبىنىڭ تەسىرىگە ئۇچرىغان. ئات مېنىۋالغان ئادەمنىڭ ئوبرازى ئالبېكساندىرنىڭ



126 - رەسىم پېتىقى شەكلى -
 دىكى لاي پېچەت



125 - رەسىم كۆپۈنگۈ شەكلى -
 دىكى لاي پېچەت

ئوۋ ئوۋلاۋاتقان ئوبرازى بىلەن ئىنتايىن ئوخشايدۇ. كېيىنكى كلاسسىك ئۇسلۇبىنى بىر دانە پېتىنغۇ مۆھۈردىن كۆرگىلى بولىدۇ (126 - رەسىمگە قاراڭ)، ئۇنىڭغا بىر ئاپالنىڭ بەدىنىنىڭ يېرىمى ئويۇلغان، بۇ ئىككى دانە لاي پېچەت غەربىي ئاسىيادىن تارقىلىپ كىرگەن بولۇشى مۇمكىن. پوتقاندىن تېپىلغان قەدىمكى ئۇسلۇبتىكى نۇرغۇنلىغان مۆھۈرلەرمۇ شۇنداق بولۇشى مۇمكىن. رەڭلىك ساپال پارچىلىرىدىكى نەقىشلەر ئادەمنى ئالاھىدە جەلپ قىلىدۇ. چۈنكى، ئۇلاردىكى نەقىشلەر ئوبرازى پوتقاندىكى ساپال ھەيكەللەردە كۆپلەپ كۆرۈلىدۇ. مۇبادا پەرھاد بەگنىڭ يايلىقى خارابىسىنىڭ يىل دەۋرى مۇقىملاشسا، ئۇلار كېيىنكى بىرقانچە يالدامنىڭ يىل دەۋرىنى ھەل قىلالايدۇ. بۇ يەردە شۇنى بولۇقلاپ ئۇنۇش كېرەككى، بۇ خارابىدىن تېپىلغان نەقىشلىك ياغاچ تارغاقمۇ غەرب تىپىگە تەۋە.

ئىككىنچى خارابىلىكتىكى ھويلا - ئارام

شەرقىي جەنۇبتىكى خانىغا يېقىن بولغان ھويلىنى تازىلىغاندا، بىر پارچە ياغاچ تاختىنى بايقىدىم. ياغاچ تاختا 4.5 فۇت ئەتراپىدا بولۇپ، تۆت بۇلۇڭىدا ياغاچ تىرەك بار. تىرەكنىڭ ئوتتۇرسىدا ياغاچ لىم بولۇپ، ئۇ ياغاچ تاختىنى تىرەپ تۇرىدۇ. ئۈستىگە بىر پارچە قوپال توقۇلما چاپلانغان، ياغاچ تاختىنىڭ يەر بىلەن بولغان ئارىلىقى تەخمىنەن 2 فۇت كېلىدۇ، ئۈستىگە بىر قەۋەت لاي سۇۋالغان، بۇ ياغاچ تاختىنىڭ ئىشلىتىلىشى ئېنىق ئەمەس، چۈنكى ياغاچ تاختىنىڭ ئىچى ۋە ئەتراپىدىن باشقا ھېچقانداق بۇيۇم بايقالمىدى. ئەمما، ئۇ بىزگە نىسە خارابىسىدىن بايقالغان ياغاچ تاختىنى ئەسلىتى. بۇ ياغاچ تاختا N . X IV چوڭ خارابىلىكىدىن تېپىلغان بولۇپ، ئەسلىي ئوت - خەشەكلەرنى دۆۋىلەشكە ئىشلىتىلگەن، كېيىن تاشلىۋېتىلگەن. شەرقىي جەنۇب تەرەپتىكى ئەڭ ئاخىرقى بىر

ئېغىزلىق خانا || دە پەقەتلا بىر دانە ياخشى ساقلانغان ياغاچتىن ياسالغان قوش لىم يايقالدى. ئۇنىڭ ياسىلىشى ۋە ئىنچىكە ئويۇلغان نەقىشلىرى كىشىنى ئۆزىگە تولىمۇ جەلپ قىلىدۇ. بىر تەرەپتىن، ئۇ نىيە خارابىسىدىن بايقالغان نەقىشلىك قوش لىم بىلەن ئوخشاش. يەنە بىر تەرەپتىن، خادىلىقتىن تېپىلغان قوش لىمغا ئوخشىشىپ كېتىدۇ. ئۇنىڭ ئەڭ بۇرۇنقى شەكلى پېرسىيە قەندەەر ھەيكەل تىراشلىقىدىكى ياغاچ تۈۋرۈك ۋە قەندەەر ئويمىچىلىقىدىكى ئاسما لىمدىن كەلگەن، كېيىنكى مۇشۇنداق ئىمارەت نۇسخىلىرىدا تارىم ئويمانلىقىنىڭ سەنئەت تۈسى بار. بۇ ياغاچ ئويما بىلەن بۇ خارابىلىكتە ئىشلىتىلگەن باشقا ياغاچ قۇرۇلمىلار ئوخشاشلا ئاق تېرەكتىن ياسالغان.

ئۈچىنچى خارابىلىكتىكى ئىبادەتخانا

خانا i بىلەن يېقىن شەرقىي شىمال تەرەپتىكى ئۆيدە ساقلىنىشى ياخشىراق ئوچاق ۋە كارىۋات بار بولۇپ، باشقا ھېچقانداق يادىكارلىق يوق. ئۇنىڭ شەرقىدە ئىبادەتخانا iii بار، ئىبادەتخانا ئىچىنىڭ ئۈزۈنلۈكى 18 فوت، كەڭلىكى 14 فوت كېلىدۇ. ئۈچ تەرىپى 6 فوت كېلىدىغان ھالقا شەكىللىك ئۆتۈشمە كارىدور ئىدى. ئىبادەتخانىنى قاپلىغان قۇم 3 فوتقا يەتمەيدۇ، شۇڭلاشقا تامدا ئاز بىر قىسىم رەسىملەر ساقلىنىپ قالغان. ئىبادەتخانىنى بېزەش ئۈچۈن ئىشلىتىلگەن لاي ھەيكەلنىڭ بىر قىسىم پارچىلىرى ساقلىنىپ قالغان بولۇپ، ئەڭ چوڭىنىڭ (127 - رەسىمگە قاراڭ) ئۈستىدە كۆركەم بۇتلارنىڭ ئوبرازى بار، بۇتنىڭ چۆرىسىگە نەقىشلىك گىرۋەك چىقىرىلغان. بۇ خىل بېزەش ئۇسۇلى بىلەن راۋاق ۋە دەندەن ئۆيلۈكتىكى بېزەش ئۇسۇلى ئوخشاشمايدۇ. ئىبادەتخانىدىكى چاسا شەكىللىك بۇت سۇپىسى ئاللىقاچان بۇزۇلۇپ كەتكەن بولۇپ، يەر يۈزىدىن ئېگىزلىكى 1 فوتقىمۇ يەتمەيدۇ. روشەنكى، بۇنى «بايلىق ئىزدىگۈچىلەر» بۇرۇۋەتكەن. ئۇنىڭغا ئانچە پىراق



127 - رەسىم لاي ھەيكەل پارچىسى

بولمىغان جايدا ئىككى دانە ياغاچ تاختا، يان تام تۈۋىدىن بەش دانە ياغاچ تاختا بايقالدى.

ئولتۇراق رايوننىڭ ئورۇنلاشتۇرۇلۇشى

ئىبادەتخانىنىڭ ئورنى II . F ئۆي خارابىسىگە ناھايىتى يېقىن. بۇ كېيىنكىسىنىڭ ئىبادەتخانىنىڭ پاتاقخانىسى ئىكەنلىكىنى چۈشەندۈرۈپ بېرىدۇ، III . F ئۆي خارابىسىمۇ مۇشۇنداق بولۇشى ئېھتىمال. ئۇلار كىچىك بىر قاپتاللىققا، يەنى F . I خارابىسىنىڭ شەرقىي شىمالىغا تەخمىنەن 1/4 مىل كېلىدىغان جايغا جايلاشقان، خانىلىرىنىڭ ئورۇنلاشتۇرۇلۇشى II . F ئۆي خارابىسى بىلەن ئوخشىشىدۇ. بۇ يەردىكى ئولتۇراق ئۆي ئوخشاشلا ئىككى رەت بولۇپ، ئۆزگارا گىرەلىشىپ تۇرىدۇ. ئىبادەتخانا بىلەن ئۆي ئايرىۋېتىلگەن بولۇپ، شەرقىي شىمال يۆنىلىشكە جايلاشقان. ئىككى جايدىكى خارابىلىكتە، غەربىي شىمال تەرەپكە جايلاشقان، ئەمما كىرىش ئېغىزى يوق ئۆي بولۇپ، بۇ مېھمان كۈتۈشكە تەييارلانغان بولۇشى مۇمكىن. شىنجاڭنىڭ ھازىرقى ئۆيلىرىدىكى مېھمانخانا (mihman-khanas) لار بىلەن پۈتۈنلەي ئوخشاش ئورۇنلاشتۇرۇلغان، مەقسەت مېھمانلارنىڭ باشقا ئۆيلەرگە كىرىشىگە قولايلىق يارىتىشتىن ئىبارەت.

تام رەسمى ۋە ئۈچىنچى خارابىلىكتىكى قالدۇق ئىزلار ئىبادەتخانا ۱ نىڭ جايلاشقان ئورنى بىلەن ئەتراپتىكى خارابىلىك بىرقانچە فوت ئېگىزلىكتە، شۇڭلاشقا بىرقانچە فوت كېلىدىغان قۇم ئۇنى قوغداپ قالغان. بۇتخانا زالى ۋە ئەتراپتىكى كارىدور تېمى ئاللىقاچان ئۆرۈلۈپ كەتكەن، پەقەت يەردىن بىرقانچە فوت ئېگىزلىكتىكى جايلا ساقلنىپ قالغان. شەرقىي جەنۇبتىكى بۇتخانىدا بىر نەپىس تام رەسمى ساقلنىپ قالغان. ئوتتۇرىدىكى سۇپا ۋە يان تەرەپتىكى ئالتە تەرەپلىك سۇپىغا ئەسلىدە ھەيكەل قويۇلغان. راھىپلار ياتاقخانىسىنىڭ ئىشىك كارىدورىدا تۆت دانە ھەيكەلنىڭ تۆۋەنكى قىسمى ساقلنىپ قالغان. ئىشىكتىن كىرگەندە ئوڭ تەرەپ تامدىكى ھەيكەل قوغدىغۇچى تەڭرىقۇتنىڭ ئوبرازى ئىدى. ئۇ غەلىتە بىر ھايۋاننىڭ ئۈستىدە تۇرغان بولۇپ، غەلىتە ھايۋاننىڭ يۈز قىسمى بۇزۇلۇپ كەتكەنىدى. بۇتخانىنىڭ ئىچكى تېمىغا يېقىن جايىدىن پارمىتا سۈترەنىڭ پارچىلىرى بايقالدى. يەردىن يەنە بىر دانە بەش جۈلۈق يارماق بايقالدى. ئۆيىنىڭ ياسىلىشى خېلىلا ھەشەمەتلىك بولۇپ، ئىچى قۇپقۇرۇق ئىدى. ئىككىنچى نومۇرلۇق خانى ئەسلىدە يىغىلىش قىلىدىغان «سەڭگە» (Sangha) بولۇشى مۇمكىن. بۇ يەردىن پارمىتا سۈترە ئويۇلغان چوڭ ياغاچ تاختا بايقالدى. ئۇنىڭ غەرب تەرىپىدىكى خانى ئىچىدە نەپىس ئويۇلغان كىچىك ياغاچ ھەيكەل تېپىلدى.

تاتى خارابىسى

يۇقىرىدا بايان قىلىنغان ئىمارەت خارابىسىنىڭ غەربىي شىمال تەرىپىگە 3 چاقىرىم كېلىدىغان جايدا بىز كىچىك بىر مۇنارنىڭ خارابىسىنى بايقىدۇق، ئۇنىڭ ئىچىدە قەدىمكى ساپال بۇيۇملار پارچىلىرى دۆۋىلەكلىك ئىدى. بۇ خارابىلىك قۇم يارخانىلىرى بىلەن توغراقلىق ئارىسىدىكى يەردە، شۇنداق

بولغاچقا خارابىلىكنىڭ دائىرىسىنى ناھايىتى ئاسانلا پەرقلەندۈرگىلى بولىدۇ. خارابىلىكنىڭ كۆلىمى خېلى چوڭ بولۇپ، ئەسلىدە ئۆي - ئىمارەتلەر بولغان. تېمى لايىدىن قوپۇرۇلغان بولۇشى مۇمكىن. شۇڭلاشقا شامال يالاپ كەتكەن بۇ يەردە بىر قەدىمكى ئېرىق بار، ئۇ ھازىر توشمىغا ئوخشاش بولۇپ، ئېگىزلىكى 8 فۇت كېلىدۇ، ئىككى تەرەپتىكى يەر يۈزىدىن خېلى كۆپ ئېگىز. بۇ ئەگرى ئۆستەڭ II - F خارابىسىگە تەخمىنەن 1/4 مىل كېلىدىغان جايغىچە ئېقىپ بارىدۇ. بىر - ئىككى جايدا يەنە قۇدۇق ئىزى بايقالدى، بۇلارنىڭ يىل دەۋرى ئانچە ئۇزۇن ئەمەس، ئۇلار كەڭ كەتكەن بەلباغقا جايلاشقان. كونا دامكۇدا كىشىلەر ئولتۇراقلاشقان چاغدا ياكى ئۇنىڭدىن سەل كېيىنرەك ئېقىن سۇ بۇ جايغا باشلاپ كېلىنگەن قەدىمكى ئۆي خارابىسى ئۈچ جايىدىكى كىچىك خانىغا يېقىن ئەتراپتىن بايقالدى. باشقا ئۆيلەر توغراقلىق ياكى قۇم بارخانلىرىنىڭ ئاستىدا قالغان بولۇشى مۇمكىن.

راۋاق شەكلىدىكى كىچىك مۇنار ئۆلى

بىز كىچىك تاش ئىمارەتنى تازىلاۋاتقاندا تېخىمۇ ئەھمىيەتلىك بايقاشقا ئېرىشتۇق. تاش ئۆينىڭ يان تەرىپىدە بىر تۈپ قۇرۇپ كەتكەن توغراق بولۇپ، ئۇنىڭ ئۈچىدىن ئۆينىڭ ئۆگزىسىنى كۆرگىلى بولىدۇ. بىز ئۆينى قېزىش ئارقىلىق كىچىك بىر مۇنار ئۆلىنى بايقىدۇق (128 - رەسىمگە قاراڭ). ئۇنىڭ ئورۇنلاشتۇرۇلۇشى 1901 - يىلى بىزنىڭ چوڭ راۋاق ئىبادەتخانىسىدا بايقىغىنىمىز بىلەن پۈتۈنلەي ئوخشىشىپ كېتەتتى. ئۇ چاسا شەكىللىك، ئۈستىدە كىرىست شەكىللىك تۆت بىلەك بار. ھەر بىر بىلەكتىن ناھايىتى تىپىك قاپارتمىنى كۆرۈۋالغىلى بولىدۇ، لېكىن ئۇلارنىڭ ھەممى كىچىك ئىدى. تۆت دانە بىلەكنىڭ ئۈزۈنلۈكى مۇنار ئۆلىنىڭ مەركىزىدىن تارتىپ ھېسابلىغاندا پەقەت 7 فۇت كېلىدۇ، ئەمما بۇ قاپارتمىلارنى



128 - رەسىم پەرھاد بەگنىڭ يايلىقىدىكى بۇددا مۇنارىنىڭ ئۇلى VI . F .
 شەرقتىن كۆرۈنۈشى

لايىھەلىگەن چاغدىكى يەلمەپەيلەرنى كۆرگىلى بولمايدۇ. بىراق، ئىككى تەرىپىدە كىچىك تۇۋرۇك بار، ئۇلار پەلەمپەينىڭ ئەڭ ئاستىدىكى غوجا تامنى كۆرسىتىپ بېرىشى مۇمكىن. 128 - رەسىمدىن مۇنار ئۇلىنىڭ ھازىر ساقلىنىپ قالغان قىسمىنىڭ راۋاقتىكى مۇنار ئۇلى بىلەن ئانچە چوڭ پەرقلەنمەيدىغانلىقىنى كۆرۈۋالغىلى بولىدۇ. مۇنار چوققىسى پۈتۈنلەي ساقلىنىپ قالغان. مۇنار ئۇلىنىڭ ئىچىدە «گۆھەر ئوغرىلانغان» كامارنى كۆرگىلى بولىدۇ، ئېنىقكى، بۇ ناھايىتى بۇرۇنلا كولانغان. يەنە بىر قىسىم ئىنتايىن كىچىك مۇنار ئۇلى بار بولۇپ، ئاستىنى قىسمى 2 — 3 فۇت كېلىدۇ. يۇقىرىدا بايان قىلىنغان مۇنار ئۇلى مەركەزنى ئورنىتىۋالغانىدى. بۇ مۇنار ئۇلىنىڭ ئېگىزلىكى 4 فۇتقىمۇ يەتمەيدۇ، ئۇلارنىڭ ئىككىنچى قەۋىتىمۇ گۈمۈرۈلۈپ چۈشكەن.

يۇنان ئۇسلۇبىدىكى پېتىنغۇ ئۆيىنىڭ بايقىلىشى
 F . I خارابىنىڭ شەرقىي جەنۇبى ۋە شەرقىنىڭ يەر يۈزىنى

شامال ئېغىر دەرىجىدە يالاپ كەتكەن، بۇ يەرنىڭ $3/4$ مىلى كېلىدىغان دائىرىسى ئىچىدە، بىرقانچە گۇرۇپپا ئىمارەت ئىزىنى كۆرگىلى بولىدۇ. بۇ ئىمارەت توپى ئاللىقاچان ئېغىر دەرىجىدە بۇزۇلۇپ كەتكەن بولۇپ، قۇملارمۇ ئۇلارنى قوغداپ قالالمىغان. F. VII خارابىسىدە ئەسلىي ئىككى ئۆي بار ئىكەن، بىراق بۇ جايدىن ھېچقانداق يادىكارلىق تېپىلمىدى، پەقەت بىر قىسىم رەڭلىك ساپال بۇيۇم پارچىلىرى بايقالدى. ئەمما، شىمال تەرەپتىكى ئانچە يىراق بولمىغان يەردىن بىر دانە لاي يېپەتتى تېپىۋالدۇق، ئۇنىڭ ئۈستىدە ئويما مۇھۈر ئىزى بار بولۇپ، ئادەمنى بەكلا جەلپ قىلىدۇ. سول تەرەپتە گونىمېد (Gonymede) يۇنان ئىلاھى زىۋىسنىڭ مالىيى — خەنزۇچىغا تەرجىمە قىلىنغان (نىڭ تاشقا يۆلىنىپ، زىۋىسنىڭ ئوڭ تەرىپىدىكى بۈركۈتكە دان بېرىۋاتقان رەسىم بار. بۇ رەسىملەر تىپىك يۇنان ئۇسلۇبىغا ئىگە. پۈتۈن لاي يېپەت مېنىڭ خوتەندە بايقىغان بارلىق قىممەتلىك گۆھەرلىرىمدىنمۇ ياخشى ئىدى، مەيلى ئۇلار تامغا ياكى يېپەت بولسۇن، ئوخشاشلا شۇنداق. بۇ لاي يېپەت ئۇزۇن چاسا شەكىللىك بولۇپ، ئەسلىدە نىيەدىكىدەك، ياغاچ تارشا ئىچىگە پاتۇرۇلغانلىقىنى چۈشەندۈرۈپ بېرىدۇ.

سەككىزىنچى ئورۇندىكى خارابىنىڭ قۇرۇلمىسى

F. VIII ئىمارەت بىر ئاز ئالاھىدە ئىدى. ئۇ كۆزگە ئالاھىدە چېلىقىپ تۇرىدىغان قاپتاللىققا جايلاشقان، شەرقىي شىمالى تەخمىنەن $1/4$ مىلى كېلىدۇ. شامالنىڭ يالشى نەتىجىسىدە، يان تەرىپىدە ناھايىتى كەڭرى بىر جىلغا شەكىللەنگەن بولۇپ، چوڭقۇرلۇقى 12~13 فۇت كېلىدۇ، قىسمەن لاي تام ۋە ياغاچ تام تارقاق جايلاشقان بولۇپ، ئۇلارنىڭ ئوتتۇرىسىدىكى مۇناسىۋەتنى جەزملەشتۈرگىلى بولمايدۇ. بۇنىڭدىن باشقا، يەنە بىر مۇكەممەل تاش سۇپا ساقلىنىپ قالغان، ئۇنىڭ ئۇزۇنلۇقى 37 فۇت، كەڭلىكى 35 فۇت كېلىدۇ. ئۇنىڭ شەرقىي جەنۇب

قىسمىدىكى سۇپىنىڭ ساقلىنىپ قالغان قىسمى 7 فۇت كېلىدۇ. بۇ يەردە ناھايىتى تار بىر پەلەمپەي بار بولۇپ، ئىككى تەرىپىدە ئۇنى يۆلەپ تۇرغان غوجا تام بار. بۇنىڭ يان تەرىپىدە كېيىن ياسالغانلىقى ئېنىق يەنە بىر تام بار، بۇنىڭدىن ئالدىغا بىر تۈز سۇپا چىقىرىلغان، بۇ سۇپا بىلەن ئىمارەتنىڭ ئىشلىتىلىشى ئېنىق ئەمەس، كىچىك لاي ھەيكەل پارچىسى بۇ يەردە ساقلىنىپ قالغان بىردىنبىر بۇيۇم ھېسابلىنىدۇ.

كىچىك شىپاك ۋە باغ خارابىسى

ئىمارەتلەرنىڭ شەرقىدىن ئانچە يىراق بولمىغان جايدا قۇرۇپ كەتكەن توغراق دەرەخلىرى بار، بۇ ئاشۇ يەردە بىر كىچىك شىپاك بارلىقىنى ئىپادىلەيتتى. كىچىك شىپاكنىڭ جەنۇبىغا 400 مېتىر كېلىدىغان جايدا، بىر چوڭ مېۋىلىك باغنى ئېنىق كۆرگىلى بولىدۇ، باغنىڭ ئىچىدە قۇرۇپ كەتكەن قاتار - قاتار جىگدە دەرىخى ۋە باشقا مېۋىلىك دەرەخلەر بار. مەن VIII . F خارابىنىڭ غەربىدە بىر ھارۋا يولىنى بايقىدىم، خېلى نۇرغۇن جايدا ھارۋا چاقىنىڭ ئىزى ساقلىنىپ قالغانىدى. چاق ئىزى چوڭ جىلغىغا بىۋاسىتە تۇتاشتى. روشەنكى، چاق ئىزىنىڭ يىل دەۋرى ھەتتا خارابىلەرنىڭ يىل دەۋرىدىنمۇ بۇرۇن بولۇشى مۇمكىن.

جەنۇب تەرەپتىكى خارابىلىك

IX . F خارابىسىدە، بىز بىر ئۆي ئۆلىنى تازىلاپ چىقتۇق. تامغا كاكىل لاي سۇۋالغان. بۇ يەردىن پەقەت ياغاچ ۋە لايىدىن ياسالغان ئۆي سەرەمجانلىرى چىقتى. ئۆي ئۆلىنىنىڭ شەرقىي جەنۇبىدا پۈتۈنلەي بۇزۇلۇپ كەتكەن ئىبادەتخانا خارابىسى بار، بۇ يەردىن پەقەت لاي ھەيكەل پارچىسى تېپىلدى. VIII . F خارابىنىڭ جەنۇبىغا تەخمىنەن 3/4 مىل كېلىدىغان جايدا بىر ئىبادەتخانىنىڭ ئۇل تېمى ساقلىنىپ قالغان. ئىبادەتخانا

خارا بىسى ئىبادەتخانا زالى ۋە خىشتىن ياسالغان كارىدورنى ئۆز
 ئىچىگە ئالىدۇ. ئىبادەتخانا زالىنىڭ مەركىزىدىكى بۇت
 سۇپىسىنىڭ ئارقا تەرىپىدىن بىر ياغاچ تاختا بايقالدى. بۇ ياغاچ
 تاختا ئاساسەن دېگۈدەك چىرىپ كەتكەندى. بۇ يەردىن يەنە
 پارەمتا سۈترەنىڭ پارچىسى بايقالدى. يان تەرەپتە يەنە بىر
 بۇتخانا ھويلىسىنىڭ ئىزى بار، ئۇ يەردە كىچىك ئۆي ئۆلىدىن
 باشقا، چوڭ زالىنىڭ كېسەك تاملرىنىمۇ پەرقلەندۈرگىلى
 بولىدۇ. بۇ يەردىن جەنۇبقا قاراپ مېڭىپ، بىر كىچىك قوش
 تاملىق ئىمارەتنى بايقىدۇق. ئىمارەتنىڭ يېرىمى مۇنارنىڭ يېقىن
 ئەتراپىدىكى قۇم بارخانلىرى ئارىسىغا كۆمۈلۈپ ياتقان، بۇ يەردىن
 سىدام قىزىل لاي تامغا تېپىلدى.

ئىككىنچى بۆلۈم F. XIII ئىبادەتخانا ۋە ئۇنىڭ يىل دەۋرى

توغراقلىقتىكى ئىبادەتخانا

F. XIII ئىبادەتخانىنىڭ ئورنى بىلەن ئۇنىڭدىكى يادىكارلىقلار
 كىشىنى جەلپ قىلاتتى. ئۇ F. X خارا بىنىڭ جەنۇبقا تەخمىنەن
 يېرىم مىل كېلىدىغان ناھايىتى ئېگىز توغراقلىق قۇم
 بارخانلىرىنىڭ جەنۇبىدىكى تۆپىلىكىگە جايلاشقان. قۇم
 بارخانلىرىنىڭ غەربىي ۋە جەنۇبىي تەرىپى قويۇق توغراقلىق تاغ
 تىزمىسى ئىدى. تاغ تىزمىسىدىن ئۆتكەندە قۇرۇپ كەتكەن
 كىچىك دەرياغا يېتىپ بارغىلى بولاتتى. بۇ دەريا دامىكو
 دەرياسىنىڭ تارماق ئېقىنى بولۇپ، چاتقاللىق ۋە ئوت - چۆپ
 قويۇق ئۆسكەن تۈزلەڭلىك بەلباغلىرىدىن ئېقىپ ئۆتەتتى. بۇ
 كىچىك ئىبادەتخانا ياسالغان چاغدا، قۇم بارخانلىرى ھازىرقىدىن
 خېلىلا پەس بولسا كېرەك. قۇم بارخانىنىڭ جەنۇبىي گىرۋىكىدە
 قەدىمكى چىتلاق بار بولۇپ، ھازىرقى ئۇزۇنلۇقى 24 فوت

كېلىدۇ. ئىبادەتخانىنىڭ يەر يۈزى چىتلاقتىن 24 فۇت ئېگىز، قۇم بارخانلىرى ھازىر ئىبادەتخانىنىڭ يەر يۈزىدىن 18 فۇت ئېگىز لېپ كەتكەن. ئىبادەتخانا تاشلىتىپ قالغاندىن كېيىن، قۇم بارخانلىرى داۋاملىق ئېگىزلىگەن. دېمەك، بۇتخانىنىڭ ساقلىتىپ قېلىشىدىمۇ ئۇنىڭ مۇئەييەن ھەسسسى بار. ئىبادەتخانا تېمىنىڭ قېلىنلىقى 4.5 فۇت كېلىدىغان بولۇپ، پۈتۈنلەي دېگۈدەك كېسەكتىن قوپۇرۇلغان. غەربىي شىمال بۇلۇڭ نەرسى 6 فۇت ئېگىزلىكتە ساقلىتىپ قالغان، قالغان قىسىملىرى ئۆرۈلۈپ كەتكەن بولۇپ، ھازىرقى ئېگىزلىكى 4 فۇت كېلىدۇ. ئىبادەتخانا ئۆيىنىڭ كۆلىمى تولىمۇ كىچىك بولۇپ، 8×10 فۇتتىن سەل چوڭ. «گۆھەر ئىزدىگۈچى»لەر شەرق تەرەپتىكى بۇلۇڭنى كولاپ، ئىبادەتخانا زالىغا ئوغرىلىققا كىرگەن. بىر قىسىم لاي ھەيكەل پارچىلىرى ۋە شەرقىي جەنۇب تامدىكى كېسىۋېلىنغان ھەيكەل بېشى ئۇلارنىڭ تېخى يېقىندىلا بۇ يەرگە كىرگەنلىكىنى چۈشەندۈرۈپ بېرىدۇ. بەختكە يارىشا، كۈچمە قۇم غەربىي شىمال تامدىكى ئىشكىنى توسۇۋالغاچقا، نىخىمۇ چوڭ بۇلاڭچىلىقنىڭ ئالدى ئېلىنغان.

لاي ھەيكەل

تازىلاش ئارقىلىق ئىبادەتخانا زالىنىڭ شەرقىي جەنۇب بۇلۇڭىدا ئىلگىرى بىر چوڭ لاي ھەيكەلنىڭ بارلىقىنى بىلدۈرۈپ، ئۇ ئۆرە تۇرغان ھەيكەل بولسا كېرەك. ئۇ ھازىر پۈتۈنلەي بۇزۇلۇپ، بىر پۈتلا ساقلىنىپ قالغان. باشقا جايدا يەنە بەش دانە ئۆرە تۇرغان ھەيكەل ساقلىتىپ قالغان. شەرقىي شىمال ۋە غەربىي جەنۇب تەرەپتىكى كىچىك تۈز سۈپىنىڭ 6 فۇت ئېگىزلىكتىكى يېرىدە ئىككى ھەيكەل سۈپىنىڭ قالدۇق ئىزى ساقلىنىپ قالغان. ھەيكەللەرنىڭ ئىچىدىكى بىرىنىڭ تۆۋەن قىسمى ساقلىنىپ قالغان بولۇپ، ئېگىزلىكى 4 فۇت كېلىدۇ



129 - رەسىم پەرھاد بەگنىڭ يايلىقىدىكى بۇنخانا III F. شەرقىي شىمال
تامدىكى لاي قاپارتما ۋە تام رەسىمىنىڭ ئىزى

(129 - رەسىمگە قاراڭ)، قالغان ئۆتى پۈتۈنلەي بۇرۇلۇپ كەتكەن. ھازىر ساقلىنىپ قالغان بۇ ھەيكەل بىر بۇدساتۋا بولۇشى مۇمكىن. ئۇنىڭ پۈت ۋە بىلىكىگە قىزىل كاساييا كىيىدۈرۈلگەن، كاساياننىڭ ئاستى تەرىپى سۇس يېشىل، قېنىق كۆك رەڭلىك، ئۇزۇنچاق چاسا شەكىللىك نەقىشلەر بىلەن بىزەلگەن ھەم كۆك چېكىتلىك جىيەك تۈتۈلگەن.

تام رەسىملىرىنىڭ نەقىشى

تام رەسىملەر تەلپىمىزگە يارىشا ساقلىنىپ قالغانىكەن. مەن رام سىنىڭ ياردىمىدە ئۇنىڭ ئىچىدىكى ئەڭ ياخشى ساقلانغان قىسمىنى مۇۋەپپەقىيەتلىك ھالدا كېسىۋالدىم. يۇقىرىدا تىلغا ئېلىپ ئۆتكەن ھەيكەلنىڭ ئوڭ تەرىپىدە ئەۋەلو كىتىشۋەرەنىڭ



130 - رەسىم ئەۋەلو كىتىشۋەرنىڭ ئۆرە رەسىمى

ناھايىتى كۆركەم ئۆرە تۇرغان رەسىمى (130 - رەسىمگە قاراڭ) بار ئىدى. بۇنىڭ گىرېك ئۇسلۇبىدىكى ھەيكەللەر بىلەن قويۇق مۇناسىۋىتى بار. بۇ ئەھۋال كىشىگە ساسانى توقۇلما بۇيۇملىرىدا ھەمىشە كۆرۈلىدىغان گۈللۈك نۇسخىلارنى ئەسلىتىپ قويدۇ. پېرسىيە سەنئىتىنىڭ تەسىرى بىزنى باشقا بىر قىسىم تام رەسىملىرىدە كۆرۈلگەن پېرسىيە ئۇسلۇبىغا سەزگۈرلۈك بىلەن دىققەت قىلىشقا ئۈندەيدۇ. 129 - رەسىمدە شەرقىي شىمال تەرەپتىكى تام رەسىمىنىڭ قالدۇقى ئىپادىلەنگەن، بۇ يەردە بىر قاپارما نەقىشلىك بۇددا ھەيكىلى بار، بۇ ھەيكەل ئولتۇرغان ھالەتتە بولۇپ، چوڭقۇر ئويغا پاتقاندىك كۆرۈنىدۇ. ئۇنىڭ ئەتراپىدىكى گۈل بەرگى ۋە نېلۇپەرلەر تاكى تامنىڭ بۇلۇڭغىچە سوزۇلغان. ھەيكەلنىڭ ئوڭ تەرىپىدىكى نەقىش ھەممىدىن ياخشى ساقلانغان.

تام رەسىملىرى قالدۇقى

بۇ ئىبادەتخانىدىكى كىشىنى ئەڭ قىزىقتۇرىدىغان تام رەسىمى ئىشىك كارىدورىنىڭ جەنۇب تەرىپىدىن بايقالدى. ئۇنىڭ ئاستى تەرىپى سۈركىلىپ بۇزۇلغان بولۇپ، ئىسرىق سالغۇچىلار بۇدداغا تاۋاپ قىلغىلى كەلگەندە دەسسەلىپ بۇزۇلغان بولۇشى مۇمكىن. بىراق، ئۈستىدىكى رەسىمنىڭ كۆپ قىسمى يەرلىرىدە ئەسلىدىكى رەڭلەر ساقلىنىپ قالغان. بىز ئۇنى بىخەتەر ھالدا قېزىپ چىقتۇق. رەسىمدىكى پېرسوناژلار خۇددى قىشپەر ئەپەندى كۆرسىتىپ ئۆتكەندەك، ھىندىلارنىڭ ئىلاھەسى ھارىتى (Hariti) ۋە ئۇنىڭ بەش پەرزەنتى ئىدى. بۇ ئىلاھە دەسلەپتە «ئايال يەكشە» دەپ ئاتالغان بولۇپ، قورقۇنچلۇق چېچەك ۋاپاسىغا ۋە بالىلارنىڭ جېنىنى ئالغۇچى ئەزرائىلغا ۋەكىللىك قىلاتتى. خەلق رىۋايەتلىرىدىكى ۋە دىن تارىخىدىكى شەخسلەرگە ئوخشاشلا، خۇراپىي ئېتىقاد جەريانىدا ئۇنىڭ ئورنى تەدرىجىي يۇقىرى كۆتۈرۈلۈپ، مېھرىبان ئىلاھەنىڭ ئوبرازى بولۇپ قالغان، ئۇ بالىلارنىڭ قوغدىغۇچى ئىلاھ بولۇپلا قالماي، تۇغۇت مۇئەككىلى ئىدى.

ئىلاھەنىڭ تام رەسىمى ۋە ئىلاھە ھارىتى

ھىندىستانغا نوم ئالغىلى بارغان راھىب يى چىڭ بۇ پىاۋۇز ئالۋاستىنىڭ بۇددانىڭ تەسىرلەندۈرۈشى بىلەن ئاق كۆڭۈل ئىلاھەگە ئايلانغانلىقى ھەققىدىكى ھېكايىنى قەيىت قىلغان. ئۇ «ھارىتىنىڭ ئوبرازىنى ھىندىستاندىكى پارلىق ئىبادەتخانىلارنىڭ ئىشىك بېشى ۋە راھىبلار ياتاقخانىسىنىڭ بۇلۇڭلىرىدا ئۇچراتقىلى بولىدۇ، تام رەسىملىرىدە ئۇ بىر بوۋاقنى قۇچاقلىۋالغان بولۇپ، ئالدىدا ئۈچ ياكى بەش بوۋاق بار» دەپ يازغان. شۇ ئارقىلىق بىز بۇتخانا ئىشىكىنىڭ بىر تەرىپىدىن ئىلاھە I نىڭ رەسىمىنى بايقىدۇق. ئۇنىڭدا بىر بوۋاق ئۇنىڭ

سول كۆكسىنى تۇتۇۋالغان، ئۈچ بوۋاق ئۇنىڭ مۇرىسى بىلەن دولسىغا مېتىۋالغان، لېكىن بەشىنچى بوۋاق ئۇنىڭ ئوڭ تەرىپىدە تۇرغان كۆرۈنۈش بار. تام رەسىمىدە بۇ پېرسوناژلاردىن ياشقا، يەنە ئىلاھەنىڭ سول پۇتىنىڭ يېنىدا يالغۇچ بىر كىچىك بالا بار بولۇپ، ئالدىدىن ئېتىلغان مۇشتتىن ئۆزىنى قاچۇرۇۋاتقاندا تۇراتتى. مۇشت ئاتقۇچى باشقا بىر بوۋاق بولۇشى مۇمكىن، لېكىن ئۇنىڭ كۆرۈنۈشى پۈتۈنلەي ئۆگۈپ كېتىپتۇ. ئادەمنى ھەيران قالدۇرىدىغىنى شۇكى، بىز بۇ تام رەسىمىدە كۆرگەن ھاربتىنىڭ بالىلىرىنىڭ سانى نۇرپاندىن تېپىلغان كىمخابقا سىزىلغان رەسىمدىكى بىلەن ئوپپوخشاش، لېكىن ئۇسلۇبى زور دەرىجىدە پەرقلىنىدۇ.

ئىلاھەنىڭ يۈز قىسمىنىڭ ئالاھىدىلىكى

ئىلاھەنىڭ يۈزى ئايغا ئوخشايتتى. چىرايىدا مېھرىبان ئانىلاردەك خاتىرجەم كەيپىيات جىلۋە قىلاتتى. بۇ ئالاھىدىلىكلەر بىزگە ئۇنىڭ پېرسىيىنىڭ ئېستېتىك قارىشىنىڭ تەسىرىگە ئۇچرىغانلىقىنى بىلدۈردى. بىراق، بۇ خىل ئالاھىدىلىك بۇ جايدا ئانچە روشەن ئەمەس ئىدى. بىرقەدەر روشەن بولغىنى، دەندەن ئۆپلۈكتىكى خوتەن پىلىچىلىكىنىڭ كېلىپ چىقىشى ئەسۈرلەنگەن رەسىمدىكى مەلىكە ۋە كىنيزەكلەرنىڭ چىرايى ياكى مېرەن ئىبادەتخانىسىدىكى M5 تامغا سىزىلغان ئايال پادىشاھ سۇداتتا بىلەن قىزلارنىڭ چىرايى بولۇپ ھېسابلىنىدۇ. بىراق بۇ پېرسوناژلارنىڭ ئۆزئارا سىمىتىرىك بولغان ئۆرۈمە چېچى بار، چېچىدا يەنە تۇتاش ئۈنچىلەرمۇ بار ئىدى. بۇ پېرىم غەرب ئۇسلۇبى بىلەن ئانچە ماس كەلمىگىنى يوغان قۇلاق بىلەن بويىنىدىكى قورۇقلار ئىدى، بۇلار فىشېر ئەپەندى ئېيتقان «تېپىك ھىندى ئۇسلۇبى»نى كۆرسىتەتتى. ئۇلارنىڭ ئۇچىسىدىكى چىرايلىق كىيىم - كېچەكلەر توغرىسىدا بەزى نۇقتىلارنى تىلغا ئېلىپ ئۆتۈشكە ئەرزىيدۇ. ئۇلار

ئۇچىسىغا بەدەنگە يېپىشىپ تۇرىدىغان چاپان كىيگەن بولۇپ،
بولار دەندەن ئۆيلۈك خارابىسىدىكى رەسىمدە ئىپادىلەنگەن
مەلىكە كىيگەن كىيىم بىلەن ئوخشايتتى.

ئەپسۇس، ئىشكىنىڭ ئۇدۇلىدىكى تام گۈمۈرۈلۈپ
چۈشكەنىدى. خۇددى فىشېر ئەپەندى دەپ ئۆتكەندەك: «بىر بۆ
يەردە تۇغۇت ئىلاھىغا ماس كېلىدىغان بايلىق ئىلاھىنى كۆرۈشنى
بەكلا ئارزۇ قىلاتتۇق.» يۇقىرىدا بايان قىلىنغان يى چېڭنىڭ
خاتىرىسىگە ئاساسلانغاندا، بۇ «بايلىق ئىلاھى» ئادەتتە ھىندى
ئىبادەتخانىلىرىنىڭ دەرۋازا كارىدورىنىڭ ئوتتۇرىسىدا
ئولتۇراتتى. بايلىق ئىلاھىنىڭ ئىسمى كۇۋېرا (Kuvera)
بولۇپ، قەندەھر ئويمىلىرىدا ھەمىشە ھارىتى بىلەن بىرلىكتە
ئۇچرىتىمىز. ئۇ ئىككىسىنىڭ خوتەن ئىبادەتخانىلىرىدا
بىرلىكتە كۆرۈلۈشى ئىلاھىدە ماس كەلگەن، چۈنكى، كۇۋېرا
«شىمالنىڭ خوجىسى» ياكى ۋايشراۋانا (Vaisravana) دۇر، ئۇ
خوتەندە خان جەمەتى ۋە خانلىقنىڭ قوغداش ئىلاھى دەپ
قارىلىپ، ناھايىتى بۇرۇنلا ئىلاھىدە چوقۇنۇشقا ئېرىشكەن

پوتى ئومىنىڭ بايقىلىشى

ئىبادەتخانا XIII . F۱۰۰دىكى قېزىش بىزنىڭ بۇ خارابىلىكتىكى
ئەڭ ئاخىرقى خىزمىتىمىز بولۇپ قالدى. كىشىنى تولىمۇ
خۇشال قىلىدىغىنى شۇكى، بۇ يەردىن ناھايىتى قىممەتلىك بىر
پارچە نوم بايقالدى. ئەڭ دەسلەپ شەرقىي جەنۇب تامىنى تازىلىغان
چاغدا ئالتە - يەتتە پارچە سانسىكىرتچە پوتى نوملىرى بايقالدى.
ئۇنىڭدىن كېيىن مەن سۇپىنىڭ ئاستى - شەرقىي شىمال
تەرەپتىكى ئەسلىدە ھەيكەل بار جايىنىڭ يېنىدىكى قۇم
دۆۋىلىرىدىن ناھايىتى ياخشى ساقلانغان نوم ساندۇقىنى قېزىپ
چىقتىم، ئۇنىڭ ئىچىگە مۇكەممەل ساقلانغان 33 خىل
سانسىكىرتچە نوم قاچىلانغان، بۇ مېنى تولىمۇ خۇشال قىلدى.
نوم ۋاراقچىسىنىڭ ئۇزۇنلۇقى تەخمىنەن 14 دېيۈم، كەڭلىكى

تەخمىنەن 4.5 دىيۈم كېلەتتى، ھەر 1/3 قىسىم ئارىلىقتا بىردىن شويىنا ئۆتكۈزىدىغان تۆشۈكچە بولۇپ، ئىنتايىن ئوبدان تۈپلەنگەن، كېيىن بۈيۈك بىر تاننىيە مۇزېي ئۇنى يەنىلا زىيان يەتكۈزمەي ئاجرىتىپ چىقاردى. ئۇلارنىڭ ئىچىدە ئوتتۇرا ئاسىيا نۇسخىسىدىكى «سەددەرمە پۈنتەرىكە سۈترە» بار ئىدى. كېيىن بۇنىڭ بىر قىسمى پىروفېسسور ۋالىي پۇسىن تەرىپىدىن رەتلەنىپ، نەشر قىلىندى. ئۇ بۇ نومۇدىكى يېزىقنىڭ «ۋەجرە سۈترە» بىلەن ئىنتايىن ئوخشايدىغانلىقىنى بايقىدى. كېيىنكى نوم دەندەن ئۆيلۈكتىكى راھىبلار ياتىقىدىن تېپىلغان بولۇپ، ئۇنىڭ يىل دەۋرىنى دوكتور خوئېرنىل مىلادىيە 7 - ئەسىر ياكى 8 - ئەسىر دەپ بېكىتتى.

XII . F ئىبادەتخانا خارابىسىنىڭ يىل دەۋرى ۋە ئورۇن ئالاھىدىلىكى بۇ يىل دەۋرى چوقۇم قىياسەن ئوتتۇرىغا قويۇلغان ئوتتۇرا ئاسىيادىكى پارەمىتا سۈترەنىڭ كېلىپ چىقىشىدا ئەسلىدىنلا نۇرغۇن مەسىلىلەر ساقلانغان. ئەمما، بۇ خارابىلىكنىڭ يىل دەۋرىنى بېكىتىشتە مۇھىم بىر تەپەككۈر بىلەن تەمىن ئەتتى. ئەگەر بىز ئىبادەتخانا XII . F نىڭ ياسالغان ۋاقتى بىلەن پەرھاد بەگنىڭ يايلىقى ۋە باشقا خارابىلەرنىڭ ۋاقتى ئوخشاش دەپ پەرەز قىلساق، ئۇنداقتا بۇ پەرەز نۇرغۇن مەسىلىلەرنى پەيدا قىلىدۇ. ئىبادەتخانىنىڭ ئورنى گەرچە يېقىن بولسىمۇ، بىراق باشقا خارابىلەردىكى ئىبادەتخانىلارنىڭ خاراكتېرى بىلەن ئوخشاشمايدۇ. باشقا خارابىلەردىكى ئىبادەتخانىلار بىردەك قاپتاللىققا ياكى يېقىن ئەتراپتىكى ئېگىزرەك يەرگە سېلىنغان، ئەمما XII . F ئىبادەتخانا توغراقلىق بەلبېغىدىكى تاغقا سېلىنغان. تاغ چوققىسىغا سېلىنغان ئىبادەتخانىنىڭ يەر يۈزىدىن ئېگىزلىكى ئاز بولغاندىمۇ 20 فوت كېلىدۇ، بۇ ئورۇننىڭ تاللىنىشى تولمۇ ئالاھىدە، بۇنىڭدا ھېچقانداق مەسىلە يوق. پەقەت بۇ نۇقتا XII . F خارابە بىلەن باشقا

خارا بىلەرنىڭ ئانچە ئوخشىشىپ كەتمەيدىغانلىقىنى چۈشەندۈرۈپ بېرىدۇ. مۇشۇ تۈردىكى خارا بىلەرنىڭ يەنە بار - يوقلىقىنى ئۆزۈمۈ بىلمەيمەن. بۇنىڭغا ئوخشايدىغىنى خوتەندىكى مۇھەممەد چوڭ قەبرىستانلىقىنىڭ يېقىن ئەتراپىدىكى ھازىرقى مازارلىق بولۇپ، ئۇلار ناھايىتى ئېگىز توغراقلىق بەلبېغىغا ياكى قۇملۇقنىڭ گىرۋەكلىرىدىكى كۆزگە چېلىقىپ تۇرىدىغان جايغا ياسالغان.

مازار بىلەن ئوخشىشىپ كېتىدىغان رايونلار ھازىرقى مەسچىتلەرنىڭ نۇرغۇنلىرى قەدىمكى خارا بىلىكىنىڭ يېقىن ئەتراپىغا جايلاشقان، بۇنى ھەرگىزمۇ تاسادىپىيلىق دېگىلى بولمايدۇ. بىز ھازىر تەھلىل قىلىۋاتقان خارا بىگە نىسبەتەن ئېيتقاندا، ئۇنىڭ يېقىن ئەتراپىدا ئۇلۇغ مازار ۋە لاجىنئانا (Lachin-ata) مازىرى ھەم قەدىمكى پىما شەھىرى خارا بىسى بار. پەرھاد بەگنىڭ يايلىقىدىكى تاتىنىڭ ئوتتۇرىسىدا مۇشۇنداق مازارلار بار. ئېيتىشلارغا قارىغاندا، كونا دامكۇلۇقلار بۇ يەرگە كېلىپ ئىبادەت قىلىپ كېتىدىكەن. بۇ يەردىن سەل ئالدىغا ماڭسا، كىشىلەر ھەمىشە بارىدىغان ئىمام جەققەرى سادىق ۋە ئىمام ئاسىم (Imam Asin) مازارلىرى بار. ئۇلارنىڭ جايلاشقان ئورنى ئايرىم - ئايرىم نىيە ۋە ئاق سېپىل (AK-Sipil) خارا بىسى بىلەن قوشنا. F . XIII خارا بىنىڭ يىل دەۋرى پەرھاد بەگنىڭ يايلىقىدىكى باشقا خارا بىلەر بىلەن ئوخشىمايدۇ، ئەمما مازار شەكلىگە ئاساسەن بىلگىلى بولىدۇكى، قەدىمكى خارا بىلەر قۇملۇقتا تاشلىنىپ قالغاندىن كېيىن، ئۇنىڭ يېنىغا مەسچىت سېلىنغان، شۇڭا ۋاقتى بىرقانچە ئەسىر كېيىن بولۇشى مۇمكىن.

قېزىۋېلىنغان پۇللار بىلەن خارا بىنىڭ يىل دەۋرى بىز پۈتكۈل خارا بىلىكىنىڭ ئومۇمىي يىل دەۋرىنى ئويلاشقان چېغىمىزدا، ئالدى بىلەن پۈتكۈل خارا بىلىكتىن چىققان

يادىكارلىقلار ۋە XIII . F دىن باشقا جايدىن چىققان بۇيۇملار ئەمىنلىگەن يىپ ئۈچىنى ئويلىشىشىمىز لازىم. ئىبادەتخانا III . F دىن بەش جۇلۇق يارماق تېپىلغاندىن باشقا، يەنە سەككىز دانە جۇڭگو يارمىقى تېپىلدى. بۇ يارماقلارنىڭ ھەممىسى يەردىن تېپىلدى، ئۇنىڭ ئىچىدىكى تۆت دانىسى ئۆي ئۆلى I گە تىراپىدىن، ئۈچ دانىسى ئىبادەتخانىدىكى راھىبلار ياتاقخانىسى II نىڭ يېقىن ئەتراپىدىن، بىر دانىسى ئاتى V دىن تېپىلدى. بۇ يارماقلارنىڭ ھەممىسى كېيىنكى خەن دەۋرىدىكى بەش جۇلۇق يارماق ياكى بولمىسا شۇ مەزگىلدىكى خەتسىز يارماق ۋە چىيەنلۇڭ يارمىقى بولۇشى مۇمكىن. تاڭ دەۋرىدىكى يارماقتىن بىرەرسىمۇ تېپىلمىدى. بۇ نۇقتا تولمۇ مۇھىم. بۇ يەردە شۇنى كۆرسىتىپ ئۆتۈش زۆرۈركى، مەن خادىلىق خارابىسىنى قازغان چاغدا قېزىۋېلىنغان يارماقلار ئىچىدە ئاز بولغاندىمۇ 98 دانىسى تاڭ دەۋرىگە تەۋە، پەقەت بەش دانىسىلا بەش جۇلۇق يارماق ئىدى. شۇڭلاشقا بۇ يارماقلار پەرھاد بەگ يايلىقى خارابىسىنىڭ يىل دەۋرىنىڭ تېخىمۇ بۇرۇن ئىكەنلىكىنى چۈشەندۈرۈپ بېرىدۇ، مېنىڭچە بۇ پۈت تىرەپ تۇرالايدۇ.

F . II دىكى يادىكارلىقلار بىلەن باشقا ئىبادەتخانا خارابىسىنىڭ سېلىشتۇرمىسى

ئۇ يەردىن تېپىلغان لاي پېچەتمۇ ئىنتايىن مۇھىم. بىز تاپقان ئۈچ لاي پېچەت، ئەسلىدە ياغاچ تارشا ئۈستىگە چاپلانغان، ئۇلارنىڭ ئۈستىدىكى نەقىش كېيىنكى مەزگىلدىكى كلاسسىك ھۈنەر - سەنئەت ئالاھىدىلىكىگە ئىگە ياكى بىۋاسىتە ئۇنىڭ تەسىرىگە ئۇچرىغان، ئۇلارنىڭ شەكلى بىلەن نىيە خارابىسىدىن تېپىلغان لاي پېچەت ئۈستىدىكى نەقىشكە تولمۇ ئوخشايدۇ. F . II دىن تېپىلغان قوش قەۋەتلىك سۈپىدىكى ئىمارەت ئىزى بىر قىسىم مەسىلىلەرنى چۈشەندۈرۈپ بېرىدۇ. بىز ئالدىدا تىلغا ئېلىپ ئۆتكەندەك، بۇ خىل ئىمارەت ئىزى كۆپچىلىككە

تونۇشلۇق بولغان نىيە ئۇسلۇبىنىڭ تەرەققىي قىلىشى ئىدى، بىزنىڭ خوتەن رايونىدىكى بۇددىزم سەنئىتى ھەققىدە بىلىدىغانلىرىمىز ناھايىتى چەكلىك. F . II دىن تېپىلغان بىرقانچە رەسىمنىڭ ئۇسلۇبىدىن ئىشەنچلىك يەكۈنگە ئىگە بولۇش ئىمكانىيىتىمۇ ئانچە چوڭ ئەمەس. بىراق، مېنىڭ ھېس قىلىشىمچە، ئۇلار روشەنكى، دەندەن ئۆيلۈكتىن تېپىلغان رەسىم ياكى خادىلىقتىن قېزىۋېلىنغان تام رەسىم پارچىلىرىغا قارىغاندا ھىندى تىپىغا تېخىمۇ يېقىن كېلىدۇ. يەنە بىر تەرەپتىن، كېيىنكىسى بىلەن ئىبادەتخانا F . XII تىكى تام رەسىمى ئۇسلۇب جەھەتتە ئازراق پەرقلىنىدۇ ياكى قىلچىمۇ پەرق يوق، ئەڭ ئاخىرىدا دىققەت قىلىش زۆرۈركى، پەرھاد بەگنىڭ يايلىقى بىلەن دەندەن ئۆيلۈك، خادىلىقتىن تېپىلغان يازما ماتېرىياللار ئالاھىدىلىك جەھەتتە روشەن پەرقلىنىدۇ. دەندەن ئۆيلۈك، خادىلىق خارابىلىرىدىن چىققان يازما پۈتۈكلەرنىڭ ماتېرىيالى ئاساسەن قەغەز، ئەمما پەرھاد بەگنىڭ يايلىقى خارابىسىدىن چىققان قەغەز پارچىلىرى ناھايىتى ئاز، ياغاچ پۈتۈك كۆپ. پەرھاد بەگنىڭ يايلىقى خارابىسىدىن تېپىلغان ۋەستىلەرنىڭ ھەممىسى پارەمتا سۈترە ئىدى. بىز دەندەن ئۆيلۈك ۋە خادىلىقتىن تېپىلغان خەنزۇچە نوم پۈتۈكلىرى بىلەن تىبەتچە نوم پۈتۈكلىرىگىمۇ سەل قارىماسلىقىمىز لازىم.

بالدۇرلا تاشلىۋېتىلگەن خارابىلىك

بارلىق يىپ ئۈچىنى ئومۇملاشتۇرۇپ مۇھاكىمە قىلىپ مۇنداق خۇلاسە چىقاردىم: پەرھاد بەگنىڭ يايلىقى تاشلىۋېتىلگەن ۋاقىت دەندەن ئۆيلۈك، خادىلىق خارابىلىرىنىڭ ۋاقتىدىن بۇرۇن، يەنى بىز ئالدىدا تىلغا ئېلىپ ئۆتكەندەك، ئۇ 8 - ئەسىردە ياكى ئۇنىڭدىن كېيىنرەك تاشلىنىپ قالغان. ھازىر ئۇنىڭ ئېنىق تاشلىنىپ قالغان دەۋرىنى بېكىتكىلى بولمايدۇ، ئەمما ئىككى نۇقتا دىققەت قىلىشىمىزغا ئەرزىيدۇ، بەلكىم بۇنىڭ

ئومۇمىي يىل دەۋرىنى بېكىتىشتە ياردىمى تېگىشى مۇمكىن. بۇنىڭ بىرى، بۇ يەردىن قارۇشتىچە بىر پارچىمۇ ۋەسىقە تېپىلمىغان. ھەممىمىزگە مەلۇمكى، قارۇشتى يېزىقى تۇرپان ئويمانلىقىدا تاكى 4 - ئەسىرگىچە ياكى ئۇنىڭدىن كېيىنرەك مەزگىلگىچە ئىشلىتىلگەن. يەنە بىرى بولسا، جۇغراپىيەلىك ئورۇن، بۇ سۇڭ يۇنىڭ خاتىرىسىدە كۆرۈلىدۇ. بۇ سەيياھ مىلادىيە 519 - يىل چەرچەندىن خوتەنگە كەلگەن چاغدا خېماننىڭ شەرقىدىكى پىما شەھىرىنى تىلغا ئېلىپ ئۆتكەن. پىما شەھىرى شاۋاننىڭ تەكشۈرۈپ تەھقىقلىشىگە ئاساسلانغاندا، شۈەنزىڭ تىلغا ئېلىپ ئۆتكەن پىما شەھىرىنى كۆرسىتىدىكەن، ئۇنىڭ ئورنى ئۈزۈنتاتى، يەنى ئۇلۇغجىھاد (ئۇلۇغمازار) نىڭ شىمالىدا ئىدى. مەن بىرىنچى قېتىم تەكشۈرگەن بۇ خارابىلىكنىڭ 22 يىلدىن كېيىن مېنى تولۇق ھەم ئىشەنچلىك ماتېرىياللار بىلەن تەمىن ئېتەلەيدىغانلىقىغا ئىشىنىمەن.

سۇڭ يۈن تىلغا ئېلىپ ئۆتكەن پىمانا

بۇ نۇقتىنى مۇھاكىمە قىلغاندا، مەن سۇڭ يۈن تىلغا ئېلىپ ئۆتكەن خېماننىڭ شەرقىگە 22 چاقىرىم كېلىدىغان پىمانى چوقۇم دامىكۇنىڭ يېقىن ئەتراپىدىن ياكى ئۇنىڭ شىمالىدىن ئىزدەش كېرەكلىكىنى كۆرسىتىپ ئۆتكەندىم. پەرھاد بەگنىڭ يايلىقى خارابىسى دەل بىز پەرەز قىلغان بۇ نۇقتا بىلەن ماس كېلىدۇ. ئۇنىڭ ئەڭ شىمالىدىكى تاتى دەل مەن 1908 - يىلى قايتا تەكشۈرگەن ئۈزۈنتاتىنىڭ شەرقىگە جايلاشقان بولۇپ، ئۇلۇغ مازارنىڭ شەرقىي شىمالىغا 3 مىلدىن كۆپرەك كېلىدۇ. بۇ ئىككى خارابىنىڭ ئارىلىقى دەل 7 مىل ياكى ئۇنىڭدىن سەل ئازراق كېلىدۇ، چۈنكى ئۈزۈنتاتى خارابىسى رايونى ئەمەلىي تەكشۈرگەن دائىرىسىنىڭ تېخىمۇ شەرقىگە توغرا كېلىدۇ. شۇڭلاشقا، ئۇلارنىڭ ئورنى پۈتۈنلەي ماس كېلىپلا قالماي، ئارىلىقىمۇ ئۆزگارا يېقىن كېلىدۇ. بۇ بىز دېگەن خارابىنىڭ دەل

سۇڭ يۇنىنىڭ خاتىرىسىدىكى پىما ئىكەنلىكىنى ئىسپاتلىدى. ئەگەر سۇڭ يۇنىنىڭ بۇ شەھەردىن ئۆتكەن ۋاقتىنى 6 - ئەسىرنىڭ ئارىلىقلىرىدا دېسەك، ئۇنداقتا بىز يۇقىرىدا دەپ ئۆتكەن يىل دەۋرىگە ئائىت پاكىت - پۇل ۋە ۋەسىقىلەرنىڭ ھەممىسىنىڭ بىردەك ئىكەنلىكىنى بىلگىلى بولىدۇ. ئىبادەتخانا F . XII بۇ تاشلاندىق خارابىنىڭ يان تەرىپىگە سېلىنغان بولۇپ، مۇسۇلمانلارنىڭ مازىرىغا ئوخشىشىپ كېتىدۇ، ئەمما ئۇنىڭ يىل دەۋرى بىر - ئىككى ئەسىر كېيىن ئىدى.

3 - بۆلۈم دامىكۇدىن خوتەنگە سەپەر

قارايانتاق خارابىسى

3 - ئاينىڭ 13 - كۈنى، مەن پەرھاد بەگنىڭ يايلىقىدىن جەنۇبقا قاراپ مېڭىپ، دامىكۇ بوستانلىقىدىن ئۆتۈپ، روزى ۋە ئۇنىڭ ھەمراھلىرى بايقىغان خارابىلىكنى تەكشۈرگىلى باردىم. دامىكۇ دەرياسىنىڭ شەرقىي قىرغىقى كەڭ كەتكەن چاتقاللىق ۋە پاكار قۇم بارخانلىرىدىن ئىبارەت بولۇپ، بۇ يەردە قارايانتاق (Karayantak) دەيدىغان يەر بار ئىكەن، ئۇلار بايقىغان خارابىلىك دەل مۇشۇ يەردە ئىدى. ئەمەلىيەتتە ئۇ بىز 1906 - يىلى 10 - ئايدا تەكشۈرگەن مازارتوغراق خارابىسىنىڭ شەرقىگە 1.5 مىلمۇ كەلمەيتتى. بۇ خارابىلىك بۇددا ئىبادەتخانىسى بولۇپ، ئاللىقاچان گۈمۈرۈلۈپ چۈشكەنىدى. ئۇنىڭ ئورۇنلاشتۇرۇلۇشى ۋە بېزىلىشى خادىلىقتىكى ئاساسىي ئىبادەتخانىلارغا ئوخشىشىپ كېتىدۇ، ئەمما كۆلىمى ئۇنىڭدىن كىچىكرەك. خارابىلىكنىڭ كۆپ قىسمى 9 ~ 10 فوت قېلىنلىقتىكى قۇم بىلەن قاپلانغان، ئەمما تازىلاپ ئۇزاق ئۆتمەي، بۇ يەردىكى ئۆينىڭ خادىلىقتىكى ئۆيگە ئوخشاشلا ئوتۇن ساقلاشقا ئىشلىتىلگەنلىكىنى بىلىدۇق. بىرقانچە فوت ئۇزۇنلۇقتىكى لىم ۋە كۆتەكلەردىن باشقا، ياغاچلار كېسىپ

كېتىلگەندى، خارابىلىكىنى قۇمنىڭ قاپلاپ كېتىشى كېيىنكى
 ئىشلار ئىدى. كېسىۋېتىلگەن رەڭدار نەقىشلىك ياغاچ پارچىلىرى
 كۆپ ئىدى. ئەمما، ئوت كەتكەن ئىزنالار بايقالمىدى.

تام رەسىمى بىلەن ھەيكەل قالدۇقى

بىز تاپقان بىر قىسىم تام رەسىم پارچىلىرىدا بۇددانىڭ
 سۈرىتى بار ئىدى. ئۇنىڭدىن باشقا ئىبادەتخانىنىڭ تېمىدا
 ھېچنېمە يوق ئىدى. بۇ تام شۈبھىسىزكى، قومۇشتىنلا
 ياسالغانىدى. كاكۇل لاي پارچىسى كۆرۈنۈپ قالغان يەرنىڭ
 شەرقىگە تەخمىنەن 10 فۇت كېلىدىغان جايدىن مەركىزىي بۇددا
 ھەيكىلى تەڭلىكىنىڭ ئىزى بايقالدى، ئۇنىڭ يېنىدىكى سۇنۇق
 ياغاچ بىلەن كاكۇل دۆۋىلىرى ئارىسىدىن بىر قىسىم لاي
 ھەيكەللىرىنىڭ پارچىلىرى بايقالدى، ئۇلارنىڭ ئىچىدە ساز
 ئىلاھىغا ئوخشايدىغان ھەيكەلنىڭ باش قىسمى بار. ئۇنىڭ

ئۈستۈبى بىلەن خادىلىقتىن بايقالغان
 ھەيكەلنىڭ ئۈستۈبى يېقىن كېلىدۇ.
 ياغاچتىن ياسالغان بىر پارچە پوتى
 تاختىسى بار بولۇپ، ئۈستىگە ئوتتۇرا
 ئاسىياچە پارەمىتا سۈترە يېزىلغان،
 خەت ئىمىر - چىمىر بولۇپ، ئېنىق
 ئەمەس ئىدى. يەنە يەتتە پارچە لاي
 پېچەت بولۇپ، ئۇنىڭغا پېتىنقى تامغا
 ئويۇلغان. ئۈستىدە بىر بۇدساتۋانىڭ
 نېلۇبەر تەڭلىك ئۈستىدە ئولتۇرغان
 كۆرۈنۈشى بار، ئۇ ساپ ھىندى
 ئۈستۈبىدا ئىدى. ئوخشاش بىر
 ئورۇندىن بىر ياغاچ ھەيكەل پارچىسى
 (131 - رەسىمگە قاراڭ) بايقالدى. ئۇ
 1 فۇتتىن ئارتۇقراق كېلىدۇ، يەنە



131 - رەسىم ياغاچ ھەيكەل
 پارچىسى

ئېغىر دەرىجىدە چىرىپ كەتكەن بىر دانە رەڭدار نەقىشلىك ياغاچ تاختا بايقالدى. كىچىك ئىبادەتخانا مۇنارىنىڭ ئەتراپىدىكى كارىدورنىڭ كىرىش ئېغىزىنىڭ جەنۇبىغا يېقىنىدەك قىلىندۇ. ئۇنىڭ ئىچىدە پەقەت ئىككى دانە لاي بۇتنىڭ تەڭلىكى ساقلىنىپ قالغان، ئۇنىڭ ئىچىدىكى بىر بۇددا تەڭلىكنىڭ ئاستىقى قىسمىدا ئېگىزلىكى تەخمىنەن 6 دىيۇم كېلىدىغان بىر پارچە تام رەسىمى ساقلىنىپ قالغان، ئۇنىڭدا يۈكۈنۈپ ئىبادەت قىلىۋاتقان بىر ئائىلە كىشىلىرىنىڭ ئوبرازى ئەكس ئەتتۈرۈلگەن، ئۇلار تېۋىنغۇچىلار ئىدى. بارلىق ئوبرازلار ئىنتايىن نەپىس سىزىلغان، لېكىن كۆپ قىسمى شورلىشىپ بۇزۇلۇپ كەتكەن.

خاراينىڭ يىل دەۋرى

ئاز ساندىكى سەنئەت يادىكارلىقلىرىغا ئاساسلىنىپ، بۇ ئىبادەتخانىنىڭ تەخمىنىي يىل دەۋرىنى ھەمدە بۇ خارابىلاشقان يىل دەۋرىنى خادىلىق ئىبادەتخانىسى بىلەن ئوخشاش دەپ قارىدۇق. بۇ قاراش قايىل قىلارلىق پاكىتقا ئىگە بولدى، بىز يەر يۈزىدىن چىيەنيۈەن يىللىرى (مىلادىيە 758 - 760 - يىللىرى)دا قۇيۇلغان يارماقتىن بىرنى بايقىدۇق، بۇ يارماق خېلى ياخشى ساقلانغان بولۇپ، داتلاشقان ئىز يوق ئىدى، بۇ خادىلىق بىلەن مازارتوغراقتىكى ئەھۋالغا ئوخشاش ئىدى، بۇ ئىبادەتخانا ۋە ئولتۇراق رايون ئاشۇ مەزگىلدە مەۋجۇت بولۇپ تۇرغان. 8 - ئەسىرگە كەلگەندە ئىبادەتخانا تاشلىنىپ خاراب بولغان.

كېڭىيىۋاتقان دامكۇ تېرىقچىلىق رايونى

قاراياتتاقتىن بۇ رايوننىڭ مەركىزى بولغان كېرىيەگە بىر قېتىم تېزلا بېرىپ - كېلىپ، 3 - ئاينىڭ 19 - كۈنىدىن يۈرۈن دامكۇغا يېتىپ كەلدىم. شۇ كۈنى يولغا چىقىپ، غەربىي شىمال يۆنىلىشتىكى قۇملۇققا كىرىپ، يەنە بىر قېتىم ئۇلۇغ مازارنىڭ ئەتراپىدىكى كونا خارابىلەرنى تەكشۈردۈم. دامكۇ ۋە گۇلاخىدىس

ئۆتىدىغان يولدا، بۇ يەردىكى ئېتىزلارنىڭ ئۈزلۈكسىز كېڭىيىۋاتقانلىقىنى، كەنتلەرنىڭ تېزلىكتە ئاۋاتلاشقانلىقىنى كۆردۈم. بۇ مېنىڭ ئالاھىدە دىققىتىمنى قوزغىدى. مەن 1906 - يىلى تەكشۈرگەندىن باشلاپ، دامكۇدا چوڭ كۆلەملىك بازار بارلىققا كەلگەنىدى، شەرقتىكى چىگىلىك (Chigilik) نىڭ ئەتراپىدىكى يەرلەر ئۇ چاغلاردا تېخى قاقاسلىق ئىدى. ھازىر يېڭى ئۆستەڭ ياسىلىپ، بۇ يەردە ئۈزۈن مەزگىل تېرىقچىلىق قىلغىلى بولىدىغان ھالەت شەكىللىنىپتۇ، بۇ يەردىكى كۆپ مىقداردىكى ئېشىنچا سۇ ھازىر خادىلىق خارابىسى ۋە ئۇنىڭ ئۈستىدىكى كەڭ كەتكەن يەرلەرنى ئېچىشقا ئىشلىتىلىۋاتاتتى.

سۇغرىلىدىغان رايوننىڭ كېڭىيىشى

غەرب تەرەپتىمۇ تېرىلغۇ يەرلەرنىڭ ئۈزلۈكسىز كېڭىيىۋاتقانلىقىنى بايقىدىم. بۇ يەردىكى قۇملۇقتا نۇرغۇن توغراقلىق بولۇپ، ئىلگىرى دامكۇ ۋە گۇلاخمىدىكى كەنتلەرنى ئايرىۋەتكەنىدى. ھازىر بۇ توغراقلىقنىڭ چۆرىلىرى بارغانسېرى كىچىكلەپ كەتكەن، كىشىلەر بۇ جايىنى تۈزلەپ، سۇغىرىشقا تەييارلىق قىلىۋاتاتتى. مەن ھەيران قالارلىق بىلەن بۇ توغراقلىقلارنى ئايلىنىپ ئۆتىدىغان ئۆستەڭنىڭ باشقا بىر يەرنى شەكىللەندۈرگەنلىكىنى كۆردۈم. ئۆستەڭدىكى لايىلار سۇدا ئېقىپ يېڭى بىر يەرنى قاپلىغانىدى. بۇنداق كېڭىيىش نىسبىتى بارغانسېرى ئېشىۋاتقاندى. بۇنىڭ سەۋەبى ئاساسلىقى قارا سۈنى تېخىمۇ تېجەپ ئىشلىتىش، يەنى پوناق (Ponak) ۋە گۇلاخمىنىڭ «قېرىنداش» (akins) بۇلاق سۈيىنى تېجەپ ئىشلىتىشتىن ئىبارەت. ئىشەنچلىك يەرلىك خەۋەرلەرگە ئاساسلانغاندا، بۇ يېزىدىكىلەرنىڭ نوپۇسى ئۆتكەن 16 يىلدىكىدىن بىر ھەسسە كۆپەيگەن. بۇ خىل ئېشىپ بېرىش كىشىنىڭ دىققىتىنى تېخىمۇ قوزغايدۇ. چۈنكى، كىشىلەر ياز پەسلىدىكى كەلكۈن (ئاقسۇ) سۈيىنىڭ ئازلاپ كەتكىنىدىن نارازى بولۇشقا باشلىغان بولۇپ،

سۇ ئورنى ئوخشاش مەزگىلدىكىدىن ناھايىتى نۆۋەنلەپ كەتكەن. ناھايىتى روشەنكى، نوپۇس بېسىمىنىڭ ئېشىشى ۋە باشقا ئىقتىسادىي ئامىللار بۇ خىل ئۆزگىرىشتە مۇھىم رول ئوينىغان. ھېلىقى «تۇيۇقسىز بولىدىغان قۇرغاقچىلىق» نەزەرىيەسىنى قوللايدىغان ئەنئەنىۋى ئىسپاتلار ئىنتايىن ئاجىز كۆرۈنىدۇ.

ئۇلۇغ مازار ئەتراپىدىكى خارابىلەر

قۇملۇقتىكى بۇددا دىنىنىڭ مۇقەددەس جايى بولغان ئۇلۇغ مازار ياكى ئۇلۇغ جىھاد، يەنى «مۇقەددەس ئىبادەتخانا» نىڭ ئەتراپى ۋە شىمال تەرىپىدىن چوڭ كۆلەملىك بىر خارابىلىك بايقالدى. مېنىڭچە، شۇەنزىڭ تىلغا ئالغان پىغانا بىلەن سۇڭ يۈن تىلغا ئالغان پىما دەل مۇشۇ ئەتراپتا بولۇشى مۇمكىن. مەن ئالدىنقى قېتىمدا دەل ئۇنىڭ خارابىسىنى ئىزدەش ئۈچۈن كەلگەنىدىم. بۇنىڭدىكى سەۋەبىنى «قەدىمكى خوتەن» دېگەن كىتابىمدا يېتەرلىك چۈشەندۈرگەنىدىم. مېنىڭ ئىككىنچى قېتىملىق تەكشۈرۈشۈم بۇ ھۆكۈمىمىنىڭ توغرىلىقىنى ئىسپاتلىدى. ئاشۇ قېتىم مەن بۇ تاتىنىڭ دائىرىسىنى تېخىمۇ ياخشى بىلىۋالدىم. بۇ تاتى ئۇلۇغ مازارنىڭ جەنۇبىي ۋە شەرقىي جەنۇبىي قىسمىغىچە سوزۇلغانىدى. بۇ قېتىم بىز لاچىنئاتا (Lachin-ata) مازىرىدىن يولغا چىقىپ، ئۇلۇغ مازارغا بارىدىغان چاغدا موللا ھەۋزە دېگەن كىشى يول باشلاپ ماڭغاچقا، يېقىن يول بىلەن ماڭدۇق. تەخمىنەن 1 مىل ماڭغاندىن كېيىن، مەن بۇ يەرلەردە نۇرغۇنلىغان خارابىلەرنىڭ بارلىقىنى بايقىدىم. بۇ خارابىلەردە كونا ساپال بۇيۇم پارچىلىرى، كۆيگەن خىش، كان داشقىلى قاتارلىقلار ھەم قۇم بارخانلىرى بىلەن توغراقلىق ئوتتۇرىسىدا شامال يالاپ كەتكەن يەرلەرمۇ بار ئىدى. ئۇلۇغ مازارنىڭ جەنۇبىي ۋە غەربىي جەنۇبىغا تەخمىنەن 1.5 مىل كېلىدىغان يەرلەر مۇشۇنداق ئىدى. بۇ تاتىلارنىڭ نۇرغۇن جايلىرىدىكى يادىكارلىقلار شامال، بوراننىڭ يالىشى بىلەن

ئېچىلىپ قالغانىدى، بۇلار قەبرىلەرنىڭ قەدىمىيلىكىنى ئىپادىلەيتتى.

ئىسلامىيەت دەۋرىدىكى قەبرىستانلىق

مەن بۇ قەبرىلەرنى دەسلەپكى ئىسلام دىنى دەۋرىگە مەنسۇپ دەپ قارايمەن. بۇ نۇقتا مۇئەييەنلەشتۈرۈشتۈرۈلدى. مەن نۇرغۇن نۇقتىلاردىن خېلى يېغىرىم ساقلانغان ئۇستىخانلارنىڭ رەتلىك قويۇلغانلىقىنى بايقىدىم. جەسەتلەرنىڭ پۈتى جەنۇبقا قارىغان بولۇپ، بۇلار مۇسۇلمانلارنىڭ ئەنئەنىۋى ئادىتىگە پۈتۈنلەي ماس كېلەتتى. يۇقىرىقى ئالامەتلەر بۇ خارابىلىكنىڭ تاكى دەسلەپكى ئىسلامىيەت دەۋرىگىچە ئىشلىتىلگەنلىكىنى چۈشەندۈرۈپ بېرىدۇ. بۇ نۇقتا ئىنتايىن مۇھىم، ئۇ ماركو پولو تىلغا ئالغان «بېيئېن» (培恩) نىڭ دەل «بىما» ئىكەنلىكىنى ئىسپاتلاپ بېرىشى مۇمكىن.

دەسلەپكى پۇللار

بۇ تاتىدىن يېڭىدىن قېزىۋېلىنغان پۇللار بىزنىڭ ئالدىنقى قېتىم تەكشۈرۈشتە ئىگە بولغان يەكۈنىمىزگە ماس كەلدى. شۇنىڭ بىلەن بىر ۋاقىتتا، بۇ رايوندا سۇڭ يۈن پىماغا كېلىشتىن ئىلگىرىلا ئاھالىلەرنىڭ ئۇزۇن مەزگىل ئولتۇراقلاشقانلىقىنى ئىسپاتلىدى. مەن بىلەن رام سېنىڭ تەكشۈرۈپ تېپىۋالغان پۇللارنىڭ بىرى سۇڭ دەۋرىگە ئائىت بولۇپ، يىل دەۋرى مىلادىيە 1102 — 1107 - يىللىرىغا توغرا كېلىدۇ. يەنە بىرى، ئىسلامىيەت دەۋرىدىكى پۇل بولۇپ، يىل دەۋرى 14 - ئەسىر دەپ بېكىتىلدى. بۇ يەردىن يەنە ئېغىر دەرىجىدە بۇزۇلۇپ كەتكەن بىر قىسىم بەش جۈلۈك يارماق، يەنە خەنزۇچە - قارۇشتىچە خەت يېزىلغان بىر دانە يارماق تېپىلدى. دەسلەپكى مەزگىلدىكى بۇ پۇللارنىڭ بايقىلىشى تولىمۇ مۇھىم بولۇپ، سۇڭ يۈن خاتىرىلىگەن ئىبادەتخانىنىڭ يىل دەۋرىنى

دەلىللەپ بەردى. سۇڭ يۈن پىما، يەنى ھازىر نامى مەشھۇر بولغان ئۇلۇغ مازاردىن جەنۇبقا 15 چاقىرىم مېڭىپ، ئىبادەتخانىغا كېلىپ ئىنتايىن نەپىس ياسالغان بۇددا ھەيكىلىنى كۆرگەن. ئۇنىڭ ئېيتىشىچە، ئۇ ئۆزى كۆرگەن نۇرغۇن تۇغ - ئەلەملەرنىڭ يېرىمىدىن كۆپرەكىدە ۋېي سۇلالىسى (مىلادىيە 386 — 534 - يىللار) نىڭ يىلنامىسى بارلىقىنى، ئۇنىڭ ئىچىدىكى بىرىنىڭ مىلادىيە 384 — 417 - يىللارغا مەنسۇپ ئىكەنلىكىنى يازغان.

ئۇلۇغ مازارنىڭ شىمالىدىكى خارابىلىك

مەن ئۇلۇغ مازاردا بىر كۈن توختىدىم، چۈنكى شىمالغا قاراپ ماڭسا ئۇزۇن تاتى خارابىلىكىگە تېزلا يېتىپ بارغىلى بولاتتى. يولدا ئاددىي بىر ئىمارەت ئىزناسىنى بايقىدىم، بۇ شۈبھىسىزكى، مۇسۇلمانلارنىڭ مەسچىتى ئىدى. بۇ «قەدىمكى خوتەن» ناملىق كىتابتا تەسۋىرلەنگەن قەدىمكى قورغان خارابىسىنىڭ شىمالىي تەرىپىگە تەخمىنەن يېرىم مىل كېلەتتى. ئانچە يىراق بولمىغان جايدا كېيىنكى مەزگىلگە خاس تۇرالغۇ ئۆي خارابىسى بايقالغاچقا، ئالدىدا تىلغا ئېلىپ ئۆتكەن قورغان كېيىنكى دەۋرگە تەۋە، دېگەن قاراش تېخىمۇ جەزمەشتۈرۈلدى. ماركو پولو تىلغا ئالغان «پىما» خارابىلىشىپ ناھايىتى ئۇزۇن ۋاقىت ئۆتكەندىن كېيىن، كىشىلەر قايتىدىن بۇ جايغا كېلىپ ئولتۇراقلاشقان. بۇ ئىمارەتلەرنىڭ دەۋرى مۇشۇ مەزگىللەرگە توغرا كېلىشى مۇمكىن. ئۇلۇغ مازار بىزنىڭ ئەڭ ئاخىرقى بېكىتىمىز ئىدى، قىشلىق تەكشۈرۈش ئاخىرلاشقاندىن كېيىن ئەترەت ئەزالىرى مۇشۇ يەردە جەم بولدۇق. 3 - ئاينىڭ 22 - كۈنى جەنۇبقا قاراپ مېڭىپ، چىرا بوستانلىقىغا يېتىپ كەلدىم.

چىرا بوستانلىقى ۋە راۋاق خارابىلىكى

چىرا چوڭ ھەم ئاۋات بىر يېزا، ئاھالىسى مۆلچەرىمچە 3500 تۈتۈندىن ئاز ئەمەس، تېرىقچىلىقتا ئاساسەن كەلكۈن سۈيىگە

تاپىنىدۇ، سۇ بىۋاسىتە مۇز تاغ چوققىسىدىن كېلىدۇ. بۇ يەردە سۇغىرىلىدىغان يەر تېز سۈرئەتتە كېڭەيگەن، ئېيتىشلارغا قارىغاندا، يىللىق كۆپىيىشى 1000 موغا يېتىدىكەن. بىرقانچە ئەسىردىن بۇيانقى قاقاس قۇملۇق ھازىر قايتىدىن ئېچىلغانىدى. بۇنىڭ بۇ يەردە ساقلىنىۋاتقان يادىكارلىقلارغا تەسىر كۆرسىتىشى ئېنىق ئىدى. بۇنداق بۇزغۇنچىلىققا قارىتا مەن بىر مىسال كەلتۈرۈپ ئۆتەي. مەن قونالغۇمىز ئوغرىلىق (Oghrelik) نىڭ غەربىي تەرىپىگە تەخمىنەن 1 مىل كېلىدىغان، «راۋاق» دەپ ئاتىلىدىغان بىر خارابىلىككە باردىم. بۇ يېڭى ئېچىلىۋاتقان تېرىقچىلىق رايونىنىڭ ئوتتۇرىسىدا بولۇپ، بۇ يەردىن كۆلىمى خېلى چوڭ ئۆيلەرنىڭ تېمىنى بايقىدىم، تام كېسەكتىن قوپۇرۇلغانىدى. ھازىر ئەتراپتىكى تېرىلغۇ يەرلەرنى سۇغىرىش ئۈچۈن يېڭىدىن ئۆستەڭ چىپىلغان بولۇپ، سۇ ناملارنى ئۆرۈۋەتكەنىدى، ھازىر ساقلىنىپ قالغان ئۆينىڭ ئۇزۇنلۇقى 48 فۇت، كەڭلىكى 37 فۇت كېلەتتى. ئېنىق ئىزلار بايقالمىغاچقا، ئۇنىڭ يىل دەۋرى ۋە نېمىگە ئىشلىتىلگەنلىكى نامەلۇم. تېخى سۇغىرىلمىغان يەرلەردە شامالنىڭ يالىشى نەتىجىسىدە بىر قىسىم كىچىك ساپال پارچىلىرى ئېچىلىپ قالغان بولۇپ، بۇ ئىلگىرى بۇ يەردە ئادەم ئولتۇراقلاشقانلىقىنى چۈشەندۈرۈپ بېرەتتى.

ماھىرە (Maira) ئاتىدىكى ساپال پارچىلىرى

غەربىي شىمال تەرەپكە تەخمىنەن 1.5 مىل كېلىدىغان جايدا توغراقلىق بار ئىدى. ھازىر بۇ يەر پۈتۈنلەي قاقاسلىشىپ كېتىپتۇ، بۇ يەردىكى دەرەخ ۋە دەرەخ يىلتىزلىرىنى چىرىلمىقلار كېسىپ كېتىپتۇ. بۇ قۇم بارخانلىرى ئارىسىدا مەن تەخمىنەن 1/4 كىۋادرات مىل كېلىدىغان يەرگە كېلىپ، ناھايىتى كۆپ قەدىمكى ساپال پارچىلىرىنىڭ دۆۋىلەنگەنلىكىنى كۆردۈم. يەر يۈزىدىكى يۇمشاق لايىلار ئىچىدىن ساناقسىز لاي ھەيكەل

پارچىلىرىنى تېرىۋالدىم، بۇ ساپال پارچىلىرى قاتتىق ئاق ساپال بولۇپ، ئىبادەتخانا تېمىنىڭ بېزەك بۇيۇملىرى بولسا كېرەك. بۇ ئىبادەتخانا ناھايىتى بۇرۇنلا گۈمۈرۈلۈپ چۈشكەن بولۇپ، تاڭ دەۋرىدە ياسالغانلىق ئېھتىمالى چوڭ.

چىرىنىڭ غەربىدىكى كېڭەيتىلگەن تېرىقچىلىق يەرلىرى

3 - ئاينىڭ 24 - كۈنى مەن چىرىدىن ئايرىلىپ، غەربكە قاراپ لوپقا بېرىپ، قايتىدىن خوتەن رايونىنىڭ ئەڭ چېتىنى تاپماقچى بولدۇم. ئىلگىرى مەن كېرىيە بىلەن خوتەن ئارىسىدىكى ئاساسىي قاتناش يولىدا مېڭىپ باققان بولغاچقا، چىرىنىڭ غەربىدىكى كېڭىيىۋاتقان تېرىقچىلىق رايونىدىكى ئۆزگىرىشنى ئاسانلا بىلىۋالدىم، 1901 - يىلى كەڭكەنغا كەلگەن ۋاقىتتا ساناقلىقلا بىرقانچە پارچە تېرىلغۇ يەر بار ئىدى. شۇنىڭدىن باشلاپ تېرىقچىلىق يەرلىرى بارغانسېرى كېڭىيىپ، چىرىنىڭ كونا يەرلىرى بىلەن تۇتىشىپ، 2 مىلچە سوزۇلغانىدى. ئالدى تەرەپتىكى كارپاتمۇ مۇشۇنداق ئىدى. ئىلگىرى يول ياقىسىدا ئاندا - ساندا لەڭگەرلەر بولغان بولسا، كېيىنچە ئۇنىڭ ئەتراپى كىچىك بوستانلىققا ئايلانغانىدى. ھازىرقى تېرىقچىلىق يەرلىرى ۋە يول بويىدىكى ئاق تېرەكلەرنىڭ ئىگىلىگەن ئۇزۇنلۇقى 2 مىلغا يەتكەنىدى.

ۋەيسكەرەمنىڭ يېقىن ئەتراپىدىكى بۇتخانا خارابىسى

لوپ بازىرىدىن ئايرىلىپ، شىمالغا قاراپ مېڭىپ، مېنىڭ بىر «تەكلىماكانلىق» ئادىمىم بايقىغان مەخمۇد (Mahmud) خارابىسىنى تەكشۈرۈشكە باردىم، خارابىلىك ئىمام ئاسىم (Imam-Asim) مازىرى بىلەن سۇلتان ۋەيسكەرەم (Sultan Waiskaram) ئوتتۇرىسىدىكى قۇملۇققا جايلاشقانىدى. ئۇ يەرگە بارىدىغان يولدا ھاڭگۈيىنىڭ مۇنبەت يەرلىرىنىڭ شىمالىي چەتلىرىدىن ئۆتۈپ، پۈتۈن سازلىق بىلەن توشۇپ

كەتكەن دەريا قىنىنى بويلاپ ماڭدۇق. بۇ دەرياغا يۇرۇڭقاش دەرياسىدىن كەلگەن ئەڭ شەرق تەرەپتىكى قانالدىن تېشىپ چىققان سۇ ھەم سان - ساناقسىز بۇلاقتىن چىققان قارا سۇلار يىغىلىپ ئاقىدۇ. دەريا قىنىنى بويلاپ شەرقىي شىمالغا ماڭسا ئېيتىشلارغا قارىغاندا، ئۇ قومۇشلۇق جىلغا ۋە چاتقاللىق بەلباغلىرىغىچە تۇتىشىپ بارىدىكەن. پادىچىلار بۇ يەرگە كېلىپ باققان، بۇ يەر سۇلتان ۋەيسكەرىمدىن ئۈچ - تۆت كۈنلۈك يىراقلىقتا ئىدى. دەندەن ئۆيلۈك خارابىسىگە ماڭىدىغان يولدا سۇ بولغاچقا، بۇ خوتەندىن ئۇ يەرگە بارىدىغا ئەڭ ئۇدۇل، ئەڭ قولايلىق يول ئىدى. بۇ يول كېيىنكى ئېكسپېدىتسىيەچىلەرنىڭ تەكشۈرۈشىگە ئەرزىيتتى. دەندەن ئۆيلۈك مازىرىنىڭ غەربىدىكى توغراقلىققا ئىككى كىچىك تاغ جايلاشقان بولۇپ، بۇ يەردىكى «شەيخ» مۇھەممىنى بىلەتتى. ئۇلار قارىماققا پۈتۈنلەي گۆمۈرۈلۈپ كەتكەن بۇددا مۇنارىدەك قىلاتتى. بىرىنىڭ ئارىلىقى 1 مىل بولۇپ، ئېغىر دەرىجىدە خوراپ كەتكەن، تەخمىنەن 21 كىۋادرات فۇت كېلىدىغان، ئېگىزلىكى 7~8 فۇت كېلىدىغان بىر سۇپا بار ئىدى. كېسەكلەرنىڭ ئۆلچىمى $18 \times 10 \times 3$ دىيۈم كېلەتتى. غەربكە يەنە 400 مېتىر كېلىدىغان جايدا ئىككىنچى كىچىك تاغ بولۇپ، كۆچمە قۇملاردىن چىقىپ قالغان قىسمى 3 فۇت ئەتراپىدا كېلەتتى. يەر يۈزىنى تازىلىغاندىن كېيىن بىر ئىبادەتخانا سۇپىسىنىڭ ئەڭ ئاستىنقى قىسمىنى كۆرگىلى بولىمىدى. سۇپىنىڭ ئەڭ ئاستى 23 كىۋادرات فۇت بولۇپ، 3 فۇت ئېگىزلىكتە كېلىدىغان بىر قانچە جايدا ئاق ساپالدىن ياسالغان قاپارتما ھەيكەللەر ساقلانغانىدى. ساقلىنىپ قالغان سۇپىنىڭ ئۈستى تەخمىنەن 7 فۇت ياكى ئۈستىدىن ئېگىزرەك كېلەتتى. ئېغىر دەرىجىدە يىمىرىلىپ كەتكەچكە، ئەسلىگە كەلتۈرۈش مۇمكىن ئەمەس.

ھاڭگۇيا تاتى خارابىسى

ئىككىنچى ئىبادەتخانا خارابىسىدىن غەربكە قاراپ مېڭىپ، ئېگىزلىكى 50 ~ 60 فۇت كېلىدىغان ئىككى قۇملۇقتىن ئۆتسە، ئاندىن دوكلاتتا تىلغا ئېلىنغان خارابىلىككە يېتىپ بارغىلى بولىدۇ. خارابىلىك 15 ~ 20 فۇت ئېگىزلىكتىكى قۇملۇق ئارىسىدا بولۇپ، ئارىلىقى تەخمىنەن 1.5 مىل كېلەتتى. يولدا كونا ساپال پارچىلىرى دۆۋىلەنگەن يەرلەرنى كۆرگىلى بولاتتى. بۇ خىل ئەھۋال يەنە بۇ ئېگىز قۇملۇقنىڭ كەينى تەرىپىدىكى كەڭ كەتكەن قۇملۇقتىمۇ كۆرۈنەتتى. ئۇنىڭ غەرب ۋە غەربىي جەنۇبقا سوزۇلغان قىسمى تېخى ئېچىلىپ قالمىغان بولۇپ، «ھاڭگۇيا تاتى» نىڭ بىر قىسمىغا ئايلىنىپ كەتكەنىدى. بۇ تاتىنى مەن 1901 - يىلى ئارقا قۇدۇقتا تۇنجى قېتىم، 1906 - يىلى ئاقتېرەك خارابىسىگە بارىدىغان يولدا ئىككىنچى قېتىم ئۇچراتقاندىم. ئۇنىڭ ئىچىدىكى بىر جايدا بىر ئۆينىڭ كېسەك تېمىنى كۆرگىلى بولاتتى. بۇ تامنى شامال يالاپ كەتكەچكە، ئېگىزلىكى پەقەت 1 فۇت ئەتراپىدا كېلەتتى. ئۇنىڭ ئىچىدىكى ئىككى ئۆيدە ئوچاق بار بولۇپ، چوڭقۇرلۇقى 2 فۇت كېلەتتى. قۇرۇلمىسى دەندەن ئۆيلۈك، خادىلىق ۋە باشقا جايلاردا كۆرۈلگەنلىرى بىلەن ئوخشمايتتى. جەنۇبقا تەخمىنەن 20 يارد ماڭسا دىيامېتىرى 40 فۇت كېلىدىغان ياغاچ ۋە توپا دۆۋىسى بار ئىدى. بۇ بىر ئىبادەتخانا ئىزى بولسا كېرەك. روشەنكى، بۇ ئىبادەتخانا ئوت ئاپىتىگە ئۇچرىغان. كېيىنچە بۇ يەرگە ھەمىشە «گۆھەر ئىزدەش» ئۈچۈن كىشىلەر كېلىپ تۇرغان، ھازىرمۇ يېقىن ئەتراپتىكى ئوتۇنچىنىڭ بۇ يەردىن ئۆتكەن ئىزىنى كۆرگىلى بولىدۇ.

يۇرۇڭقاش دەرياسىنىڭ شەرقىي قىرغىقىدىكى كېڭەيتىلگەن سۇغىرىش رايونى
شۇنىڭدىن كېيىن زىچ ئېتىزلار بىلەن تۇتىشىپ كەتكەن

ھاڭگۇيا ۋە سامپۇل كەنتىدىن ئۆتۈپ، ئاندىن بىزىل (Bizil) غا كەلدىم. بىزىل يۇرۇڭقاش دەرياسىنىڭ ئوڭ قىرغىقىغا جايلاشقان بولۇپ، تاغدىكى سۇلار مۇشۇ يەردىن دەرياغا قۇيۇلاتتى. مەن يولدا نۇرغۇن پايدىلىق ئۇچۇرلارنى توپلاپ، بۇ يەرنىڭ تەرەققىي قىلغان ئۆستەڭ تۈرىنى بىلىۋالدىم، بۇ سۇغىرىش تۈرى يۇرۇڭقاش دەرياسىنىڭ شەرقىدىكى خوتەننىڭ ھەرقايسى ئايماقلىرىنى، يەنى ئۇلاردىن تەشكىل تاپقان لوپ ناھىيەسىنى سۇغىراتتى. خوتەن بوستانلىقىدىكى مۇھىم ئورۇن ھېسابلىنىدىغان بۇ رايوننىڭ تېرىقچىلىق كۆلىمى يېقىنقى يىللاردىن بېرى ئۈزلۈكسىز كېڭىيىپ، قۇملۇق گىرۋەكلىرىدىكى «يېڭى يەر»لەر سۇغىرىلغان، يەنە بىر تەرەپتىن، شورلىشىپ كەتكەن كونا تېرىقچىلىق يەرلىرى ئېچىلغان.

يامادا تاتنى قايتا زىيارەت قىلىش

بىزىلدىن ئۆتۈپ يۇرۇڭقاش دەرياسىنىڭ غەربىي قىرغىقىغا بېرىپ، قايتىدىن «گوسرىنگا (Gosringa)» (كالا مۇڭگۈزى) خارابىسى ۋە يېقىن ئەتراپتىكى بىر قىسىم ئىزلارنى تەكشۈرمەكچى بولدۇم. خوتەننىڭ ئىككى چوڭ دەرياسىنى بۇ يەردىكى ساي ئىككىگە ئايرىۋېتەتتى. مەن تاشلىق سايىدىن ئۆتكەن چاغدا كۈچلۈك قۇم - بوران چىقىپ، تەكشۈرۈش تولىمۇ تەسكە توختىدى. ئەمما، يۇرۇڭقاش دەرياسىدىن (ئۇ چاغدىكى دەريا قىنى 1 مىل كەڭلىكتە، سۇ يۈزىنىڭ كەڭلىكى 100 يارد، چوڭقۇرلۇقى 1 ~ 1.5 فوت ئىدى) ئۆتكەندىن كېيىن، سول قىرغاقتىكى ھەرقايسى رايونلارنى سۇغىرىدىغان ئۆستەڭنىڭ مەنبەسىنى كۆردۈم. ئاندىن كېيىن خارابىلىككە يېتىپ كەلدىم، بۇ خارابىلىك يامادا تاتنىڭ بىر قىسمى ئىدى. بۇ تاتى مەن تۇنجى قېتىملىق تەكشۈرۈشكە كەلگەن چاغدىكىگە قارىغاندا غەربىي جەنۇبقا 1 مىل ئەتراپىدا سوزۇلغانىدى.

4 - بۆلۈم خوتەننىڭ شىمالىدىكى ئىبادەتخانا خارابىلىرى

خوتەندە توختاش

خوتەندە بىرقانچە كۈن تۇردۇم. «گۆھەر ئىزدەش ئەترىتى»دىكى يول باشلىغۇچىلىرىم خوتەن بوستانلىقىنىڭ شىمالىدا بىر قىسىم خارابىلىكنى بايقىغانىدى.

قاراسايدىكى ئىبادەتخانا خارابىسى

مەن تەكشۈرگەن بىرىنچى خارابىلىك قۇملۇقتىكى تار كەتكەن قۇم بارخانلىرى ئارىسىغا جايلاشقان. بۇ قۇملۇق خوتەن بازىرىنىڭ ئەڭ غەربىي شىمالىدىكى ياۋا (Yawa) بىلەن قارا ساينىڭ سىرتىدىكى كەنتلەر ئارىسىغا جايلاشقان. مەن ياۋىدىكى كەڭ كەتكەن بوستانلىقلارنىڭ يېقىنقى 15 يىلدا ئېچىلغانلىقىنى بايقىدىم. ئەمما، بۇ يەر بىلەن قاراساينىڭ جەنۇب تەرىپىدىكى خارابىلىك كىشىنى تولىمۇ ئۈمىدسىزلەندۈرەتتى. قۇرۇپ كەتكەن توغراقلىقلار - دەرەخلەر پۈتۈنلەي كېسىلىپ، تامامەن كۆيدۈرۈۋېتىلگەنىدى. ئۇلار بۇ يەردە ماڭا بىر خارابىلىكنى كۆرسەتتى. بۇ جايدىن لايدىن ناھايىتى نەپىس ياسالغان نۇرغۇنلىغان ھەيكەللەر تېپىلغان. ئۇلار ماڭا بەرگەن بىر قىسىم ھەيكەللەر دەل مۇشۇ يەردىن تېپىلغانىدى. بۇ يەردە ھېچقانداق ئۆي ئىزمۇ ساقلانمىغان، پەقەت شامال يالاپ كەتكەن تۇپراقتىن نۇرغۇن كىچىك ھەيكەل پارچىلىرىنى تاپقىلى بولاتتى. شۈبھىسىزكى، بۇ بۇيۇملار ئۆز ئارا ئارىلىقى 160 يارد كېلىدىغان ئىبادەتخانىدىكى ھەيكەللەر ئىدى. مېنىڭچە، خارابىلىكنىڭ ئىككى تەرىپىدە 2 چاقىرىم ئەتراپىدا كېلىدىغان ئۆستەڭ بولغاچقا، يەر ئاستى سۈيىنى يەر يۈزىدىن 5 فوت ئەتراپىدا كېلىدىغان يەر قاتلىمىغا تارتىپ چىقارغان.

پارس لېيىدىن ياسالغان ھەيكەل پارچىسى

بۇ يەردىن تېپىلغان لاي ھەيكەل پارچىلىرى ئارىسىدا نەپىس، ياخشى ساقلانغانلىرىمۇ بار، ئۇلار كىشىنىڭ دىققىتىنى قوزغايتتى. ئۇلارنىڭ ئىچىدە تىلغا ئېلىپ ئۆتۈشكە ئەرزىيدىغان بىر قىسىم بۇددا ھەيكىلى بار بولۇپ، شۇنچە نەپىس ئىدى. ئۇنىڭ يېشىدا نۇر ھالقىسى بار بىر ئەرنىڭ ھەيكىلى بار بولۇپ، مۇزىكا ئىلاھىدەك قىلاتتى. ساقلىنىپ قالغان باش ۋە بەدەن قىسمى تولىمۇ نەپىس، خۇددى «ئۈچ رەننە» (tri-ratna) (ھەق ھىكمەت، ھەق ئېتىقاد، ھەق ئەمەل — مۇھەررىردىن) گە چوقۇندىغان ھەيكەلگە ئوخشايتتى. بۇ ھەيكەللەرنىڭ ئۇسلۇبى بىلەن دەندەن ئۆيلۈك ۋە خادىلىقتىن تېپىلغان ئوخشاش تۈردىكى ھەيكەللەر ئۆزئارا ئوخشايتتى. ئەمما، كىشىنىڭ دىققىتىنى ئۆزىگە بەكرەك تارتقىنى ئۇلارنىڭ ماتېرىيالى، يەنى ئىنتايىن قاتتىق بولغان پارس لېيى ئىدى. بۇ خىل لايىنىڭ ئالاھىدىلىكىگە ئەڭ دەسلەپ ئارتۇر چۇرچ (Arthur church) ئەپەندى دىققەت قىلغان. بىرى ئۇنىڭغا بىر قىسىم ئەۋرىشىكىنى سوۋغا قىلغان بولۇپ، ئۇ بۇلارنى تەھلىل قىلىۋاتقان چاغدا بۇ ئالاھىدىلىكىنى بايقاپ، بۇ ھەقتە ئىزدەنگەن. ئۇ، قاراساينىڭ لېيى ئىنتايىن قاتتىق، ئۇنىڭدىن «بۈيۈم ياسالغاندىن كېيىن ئوتتا پىشۇرۇلىدۇ» دەپ چۈشەندۈرىدۇ. ئۇ بۇ خىل ئوتتا پىشۇرۇشنى مەقسەتلىك دەپ قارىغان، بۇ خىل قاراش توغرا بولۇشى مۇمكىن. چىغلىقتىن تېپىلغان نۇرغۇن لاي ھەيكەللىرىمۇ كۆيدۈرۈلگەن، ئەمما بىرسىنىڭمۇ رەڭگى ئۆزگەرمىگەن، پەقەت بەزىلىرىنىڭ سىرتى ئازراق يېرىلغان. بۇ كۆيدۈرگەندە دائىم كۆرۈلىدىغان ئىز ئىدى. قالغان كۆپ قىسمى تولىمۇ سىلىق بولۇپ، بۇ ھادىسىگە نىسبەتەن كىشىلەر ھازىرغىچە قايىل قىلارلىق چۈشەنچە بېرەلمىدى.

ماياقلىق (Mayaklik) قۇم خارابىسى

قاراسايدىن يولغا چىقىپ، قاراقاش دەرياسىدىن ئۆتۈپ شەرققە

قاراپ ماڭدىم. «تەكلىماكانلىق» يولباشچىم ئابباس (Abbas) ئېگىز قۇملۇقنىڭ يان تەرىپىدە بىر ئىبادەتخانىنى كۆرگەنلىكىنى، ئورنىنىڭ بوستانلىق مەركىزى بىلەن ئىككى دەريا قوشۇلىدىغان قوشلاش (koshlash) ئارىسىدا ئىكەنلىكىنى ئېيتىپ بەردى. دەريانىڭ ئوڭ قىرغىقىدا سارىغ يېزىسى (Sarigh-yez) بولۇپ، ھازىرقى «يېڭى دەريا» (Yangi-darya) نىڭ تارماق ئېقىنى بۇ يەردە ئاساسىي دەرياغا قۇيۇلاتتى. دەريانىڭ ئوڭ قىرغىقىدىكى سايلىق ئېگىز دۆڭلەردىن ئۆتۈپ، تەخمىنەن 5 مىل ماڭغاندىن كېيىن ئابباس بىزنى خارابىلىك بار جايغا باشلاپ باردى. بۇ خارابىلىكنى ئۇ ئىككى يىل ئىلگىرى بايقىغان بولۇپ، قاقاس قۇملۇقتا تام رەسىمى ئىزلىرىنى كۆرگەن ئىكەن. بۇ خارابىلىك كۆزگە ئانچە چېلىنمايدىغان بولۇپ، يەردىمۇ ھېچقانداق ئىز يوق ئىدى. مەن يول باشلىغۇچىمىزنىڭ بۇ يەرنى يەنە تاپالىشىدىن ئەنسىرەپ قالدۇم، يەر يۈزىدىن 20 فۇت ئېگىزلىكتىكى قۇم بارخىنى باغرىدا بىر قىسىم رەڭلىك كاكىل پارچىلىرى چېچىلىپ ياتاتتى، ئۇنىڭ غەربىي ۋە شىمالىي تەرىپىدە نۇرغۇن ساپال پارچىلىرى بار ئىدى. بۇ ساپال پارچىلىرى قىپقىزىل ھەم تولىمۇ قاتتىق بولۇپ، يىل دەۋرى ناھايىتى بۇرۇندەك قىلاتتى. ئەمەلىيەتتە خارابىلىكنىڭ ئورنى يۇرۇڭقاش دەرياسىنىڭ سول قىرغىقىغا 2 چاقىرىم كېلىدىغان جايدا، بۇ يەر چاتقاللىق بىلەن قاپلانغان يايلاق بولۇپ، مایاقلق دەپ ئاتىلاتتى.

چوڭ تام رەسىمى

قۇم دۆۋىسى ناھايىتى چوڭ ئىدى. ئۈستىدىكى قۇملار توختىماي تۆۋەنگە سىيرىلىپ چۈشۈپ تۇرغاچقا، قېزىش تولىمۇ جاپالىق بولدى. ئەمما، قاراڭغۇ چۈشۈشتىن بۇرۇن يەر يۈزىگىچە كولاپ، ھازىرقى تامدىن 9 فۇت تۆۋەنگە چۈشتۈق. تام كېسەكتىن قوپۇرۇلغان بولۇپ، غەربىي جەنۇبقا قارايتتى. ھەممىسىنى تازىلاپ



132 - رەسىم مایاقلیق بۇتخانىسى II . Ta - تامدىكى رەڭلىك رەسىم، چوڭ ھەيكەل ئارىسىدىكى ئولتۇرغان بۇددا

بولغاندىن كېيىن، تامنىڭ ئومۇمىي ئۇزۇنلۇقىنىڭ 34 فوت كېلىدىغانلىقىنى، تام يۈزىنىڭ تۇخۇم رەڭگىدە بولۇپ، ئۈستىگە رەسىم سىزىلغانلىقىنى، بۇ رەسىمدە بۇددا ۋە بۇدساتۋا ئوبرازلىرىنىڭ ئۆزئارا كىرىشتۈرۈلۈپ سىزىلغانلىقىنى بايقىدۇق. تامنىڭ ئەينى چاغدىكى ئېگىزلىكى 12 فوت ئەتراپىدا بولۇشى مۇمكىن. رەسىملەرنىڭ ئارىلىقىنىڭ تۆۋەن تەرىپىدىكى بوش يەرگە 132 - رەسىمدە كۆرسىتىلگەندەك، ئېگىزلىكى 3 فوت 3 دىيۈم كېلىدىغان كىچىك رەسىملەر سىزىلغانىدى. تام رەسىملىرىنىڭ ئالدى تەرىپىدىكى قۇم ئېگىز بولغاچقا، بۇ چوڭ تام رەسىمىنى سۈرەتكە تارتالمىدىم. بۇ قىيىنچىلىقنى ھەل قىلىش ئۈچۈن، ئىككىنچى كۈنى تېخىمۇ كەڭرى ۋە چوڭقۇر كولىدۇق، نەتىجىدە تام گۆمۈرۈلۈپ چۈشتى. تامنىڭ ئاستىدىكى خىشنىڭ يېرىقلىرىغا سۇ كىرىۋالغان بولۇپ، ئىچىدىكى ياغاچنىڭ ھەممىسى چىرىپ كەتكەنىدى. شۇڭلاشقا، بۇ تامنىڭ

ئاسانلا ئۆرۈلۈپ كېتىشىنى كەلتۈرۈپ چىقارغان، ئۇنىڭ ئۈستىگە تامنىڭ كەينىدىكى قۇمنى، يۆتكىگىلى بولمىغاچقا، كولىشىمىز بىلەنلا ئۆرۈلۈپ كەتكەندى، رەسىم سىزىلغان تاممۇ بالدۇرلا بوشاپ كەتكەچكە، قۇمنىڭ بېسىمى بىلەن پۈتۈنلەي پارچىلىنىپ كەتكەندى. مۇشۇنداق بولغانلىقتىن قازغان چاغدىكى خاتىرىگە ئاساسەن بۇ تام رەسىملىرىنى يېزىق ئارقىلىق بايان قىلدىم.

چوڭ تام رەسىمنىڭ ئىنچىكە ھالقىلىرى

بۇ چوڭ تام رەسىمى ئەمەلىيەتتە ئالتە پارچە بولۇپ، ھەر بىر رەسىمنىڭ تامدىكى كەڭلىكى 4 فوت 10 دىيۈم كېلەتتى. رەسىمدە بۇددا ئوڭ تەرەپكە 75 گىرادۇس قىيىسايدىغانىدى. ئۇ سول قولنى تۆۋەنگە ساڭگىلىتىپ بېلىنىڭ ئاستىغا قويغان، بىر گۈللۈك چەمبىرەكنى باش بارماق بىلەن بېگىز بارماق ۋە ئوتتۇرا بارماق ئارىسىغا قىستۇرۇۋالغانىدى. ئۇنىڭ كېسىمىنى ئېنىق كۆرگىلى بولىدىغان بولۇپ، سول مۇرسىگە كەڭ كاساپا ئارتىۋالغانىدى، بۇ خىل كاساپانىڭ رەڭگى ئىككى خىل بولۇپ، بىر خىلى قىزغۇچ بېغىر رەڭ، يەنە بىر خىلىنىڭ ئۈستىگە قېنىق بىنەپشە رەڭلىك بالداقچە نۇسخىلار ئىنتايىن زىچ سىزىلغان، بالداقچە نۇسخىنىڭ ئۇزۇنلۇقى تەخمىنەن 8 دىيۈم، كەڭلىكى 3 دىيۈم كېلىدۇ، ئوتتۇرىسىدا بىر دانە تىك ئاق رەڭلىك بالداقچە بار. ھەر بىر بۇددا رەسىمنىڭ ئارقا كۆرۈنۈشى قېنىق بىنەپشە رەڭلىك ئاق يوپۇرماق بىلەن زىننەتلەنگەن بولۇپ، سۆسۈن سىرىن تۆكۈلۈۋاتقان دەك كۆرۈنەتتى. ئۇچىسىغا ئالدىدا بايان قىلىنغان ئالا - چىپار كاساپا كېيگەن بۇددا رەسىمدە ساپە نۇرىنىڭ دەل ئوتتۇرىسىغا كەڭرى ئۈچ بۆلۈك سىزىلغان، ئۈچ بۆلۈكنىڭ ئۈچى يۇقىرىغا قارايدىغان بولۇپ، ئىككى تەرىپىنىڭ ھەر بىرىدە ئىككىدىن سەل تارراق نەقىش بار. ئۇنىڭ ئىچى سۆسۈن ۋە بېغىر رەڭ بويالغان، سىرتىغا ئەت رەڭ

بېرىلگەن، ئوتتۇرىدىكى نەقىشنىڭ ئۈستىدىكى ئۈچ بۆلۈك قارا، قىزغۇچ، قېنىق بىنەپشە، قىزغۇچ، ئاق، قىزغۇچ رەڭگە كىرىپ قالغان. بىنەپشە رەڭلىك كاسايا كىيگەن بۇددانىڭ ساپە نۇرىنىڭ ئىچ تەرىپى شۇنىڭ بىلەن ئوخشاش بولسىمۇ، لېكىن سەل تار ئىدى. بۇنىڭ گىرۋىكىنىڭ سىرتقى تەرىپى ئىككى نەقىشتىن تۈزۈلگەن گىرۋەكتىن ئىبارەت. نەقىش ئايرىم - ئايرىم ھالدا كۆك ۋە ئاق رەڭنى ئاساس قىلغان بولۇپ، بۇ رەڭلەر ئۆزئارا كىرىشىپ قاپارتما نەقىشكە ئوخشاپ كېتىدىغان سۇياڭقى گۈلىنى ھاسىل قىلغان. سۇياڭقى گۈلىنىڭ ئىچى ئەت رەڭ بىلەن بويالغان، سىرتى سۆسۈن رەڭنى ئاساس قىلغان، ئالدىدا سۆزلەپ ئۆتكەن ئاستىدىكى بوشلۇققا تولدۇرۇلغان كىچىك بۇددا رەسىملىرىدىكى بۇددا ئۈچىسىغا ئوچۇق قىزىل رەڭلىك كاسايا كىيگەن، سولغا 75 گىرادۇس بۇرۇلغان، ئېلىپسىسما باش نۇر ھالقىسى ۋە ساپە نۇر ھالقىسى بار.

ئىبادەتخانا بىلەن تۇتىشىپ كەتكەن چوڭ زال

يۇقىرىدا بايان قىلىنغان رەسىم بار تام بىر مەركىزىي خانى ياكى زالىنىڭ تېمى بولۇشى مۇمكىن، بۇ يەردىن تۆۋەندە دېمەكچى بولغان Ta.I زالغا ئۆتكىلى بولىدۇ، شۇنداقلا ئۇ ھازىر پۈتۈنلەي گۈمۈرۈلۈپ چۈشكەن باشقا زاللارغىمۇ تۇتاش بولۇشى مۇمكىن. يەنە بىر تام بىلەن بۇ تام ئۇچرىشىپ تۈز بۆلۈك ھاسىل قىلغان، غەربىي جەنۇب تەرىپى ئاللىقاچان گۈمۈرۈلۈپ چۈشكەن، قالغان قىسمى 10 فۇتقىمۇ يەتمەيدۇ. نەملىك ۋە شامالنىڭ تەسىرىدە ھېچقانداق مەركىزىي خانى ياكى زال ساقلىنىپ قالمايغان. شۇ سەۋەبلىك ئۆي ئۆگزىسىنىڭ قانداقلىقىنى بىلگىلى بولمىدى. ئەمما، رەسىم بار تامنىڭ ئۇزۇنلۇقى Ta.I ئىبادەتخانىنىڭ ئالدىغا تۇتاشقان بولۇشى مۇمكىن. شۇڭلاشقا، ئۆيىنىڭ ئۆگزىسىمۇ بۇ تامغا قويۇلغان بولۇشى مۇمكىن. شۇ سەۋەبلىك ئۈستى ئوچۇق كاردور شەكلىدىكى رەسىم كاردورى ياكى

ئۆتۈشمە يول شەكىللەنگەن. بۇ خىل ئۆگزە راۋاق ئىبادەتخانىسىنىڭ تۆت تەرىپىنى يېپىش ئۈچۈن ياسالغان بولۇشى مۇمكىن. بۇ يەردىكى تام رەسىمى ۋە تامدىكى ھەيكەللەرمۇ يامغۇرنىڭ بۇزغۇنچىلىقىدىن ساقلىنىپ قالغان، بۇ تام ئازراق نېپىز بولۇپ، 2 فۇتتىن كۆپرەك كېلىدۇ.

ئىبادەتخانىنىڭ كارىدورىنى قېزىش

بىز رەسىم بار تامنىڭ غەربىي شىمال چېتىنى داۋاملىق قېزىپ، بىر قىسىم كارىدور ئىزىنى بايقىدۇق، ئۇ بىر تۈۋرۈكنىڭ ئەتراپىدىكى كارىدور بولۇشى مۇمكىن. كارىدورنىڭ قورشاۋ تېمى ii نومۇرلۇق تامغىچە سوزۇلۇپ، ئۇنىڭ بىلەن تۈز بۇلۇڭ ھاسىل قىلغان، شەرقىي شىمال يۆنىلىشىدىكى باشقا تاملارنىڭ ھەممىسى قومۇش تام ئىدى. ئۇلارنىڭ قېلىنلىقى ئاران 6 دىيۈم كېلەتتى، بۇ جايدىكى خارابىلىك باشقا جايلاردىكى خارابىلىككە ئوخشاشلا يەر ئاستى سۈيىنىڭ تەسىرىدە بوشاپ كەتكەنىدى. تۈۋرۈكنىڭ شەرقىي جەنۇب ۋە غەربىي شىمال تېمىنى تازىلىغاندا، تام گۈمۈرۈلۈپ چۈشتى. كارىدور تېمىدىكى رەسىمنىڭ مۇشۇنداق شارائىت ئاستىدا رەڭلىرىنىڭ ئوچۇق ساقلىنىپ قالغانلىقىغا ئادەمنىڭ راستتىنلا ئەقلى يەتمەيتتى. كارىدور i نىڭ سىرتقى تېمى ئاستىدىكى سۇپىغا قويۇلغان ھەيكەلنىڭ رەڭگىمۇ ئوچۇق ئىدى.

ئادەم چوڭلۇقىدىكى ئولتۇرغان بۇت ھەيكىلى

جەنۇب تەرەپتىكى بۇلۇڭغا ئەسلىي چوڭ ھەيكەل قويۇلغان، ئۇنىڭ ھازىر پەقەت گىرەلەشكەن پۇت قىسمى ۋە نېلۇپەر سۇپىسىلا ساقلىنىپ قالغان. سۇپا 5 فۇت كەڭلىكتە بولۇپ، ئاللىقاچان يېرىلىپ كەتكەنىدى. ئەمما، بۇ يەردىن يېرىلىپ كەتكەن بىر چوڭ ھەيكەل بېشى تېپىلدى (133 - رەسىمگە قاراڭ). بۇ ھەيكەل بېشىنىڭ ئېگىزلىكى 16 فۇت كېلەتتى. بۇ




133 - رەسىم مایاقلیقنىڭ يېقىن ئەتراپىدىكى Tā. I بۇتخانىدىن
 تېپىلغان ھەيكەل بېشى

ھەيكەل بېشى يۇمشاق بولغاچقا، يۆتكەشكە ئامال بولمىدى، بىراق يۈزىدە رەڭلەر ساقلىنىپ قالغانىدى. فوتو سۈرەتتىكى قارا جايىلار ئەسلىدە ئالتۇن ياپراقچە چاپلىغان جاي بولۇشى مۇمكىن. بۇنداق «ھەيكەل پارچىلىرىنى ھەممىلا جايدا كۆرگىلى بولاتتى. تام بۇلۇڭىنىڭ يەنە بىر تەرىپىدە لاي سۇپا ۋە يەنە بىر ئادەم چوڭلۇقىدىكى ئولتۇرغان بۇتنىڭ ئىككى پۈتى بايقالدى (134 - رەسىمگە قاراڭ). ئۇنىڭ ئۈستىدىكى كىيىم قىزىل بىلەن كۆك ئارىلاشقان، لەتىلمە تۇتۇلغان كىيىم ئىدى. بۇت سۇپىسىنىڭ ئالدى تەرىپى 1 فوت ئەتراپىدا بولۇپ، ھەممە يېرىگە رەسىم سىزىلغان. گەرچە تەبىئىي ئاپەتنىڭ تەسىرى ئېغىر بولسىمۇ، ئەمما بىز بۇ رەسىمنى يەنىلا كېسىۋالدۇق.

رەڭلىك ھەيكەل

يۇقىرىدا بايان قىلىنغان ھەيكەلدىن باشقا، بىز يەنە چوڭ - كىچىكلىكى ئادەمدەك، بېلىنىڭ تۆۋەن قىسمى مۇكەممەل

ساقلانغان بىر ئەرنىڭ ھەيكىلىنى بايقىدۇق (135 - رەسىمگە قاراڭ). ئەمما، ئۇ بىز رەسىمگە تارتىپ بولغاندىن كېيىن گومۇرۇلۇپ چۈشتى. ئۇنىڭ ئۈستىگە بىنەپشە رەڭلىك تون كىيىۋالغان بولۇپ، تون تىزىغىچە كېلەتتى، ئۈستىدە كەشتە گۈل ياكى قاپارتما گۈلگە سىمۋول قىلىنغان چوڭ چەمبىرەكلەر بار ئىدى. ئىچىدىكى كىيىمى بېغىر رەڭدە بولۇپ، كۆك چەمبىرەك بىلەن زىننەتلەنگەن. پۈتۈنغا ئۇزۇن چورۇق شەكىلىدىكى سۇس قىزىل رەڭلىك ئۆتۈك كىيگەنىدى. ھەيكەلنىڭ كەينىدىكى تامنىڭ تۈۋىدىن بەش جۇلۇق يارماق بايقالغان بولۇپ ھەيكەل سۈپىسىنىڭ لېيىغا قېتىۋېتىلگەن، بۇ سۈپىدىكى ھەيكەل پارچىلىنىپ كەتكەن بولۇپ، ئۇنىڭ ئوڭ تەرەپ نامەنىكى رەسىمىنىڭ ھازىرقى ئېگىزلىكى 4 قۇت كېلەتتى. ئۈستىدە كىشىنى تولىمۇ قىزىقتۇرىدىغان تام رەسىمىنىڭ ئىزى بار ئىدى.



134 - رەسىم مایاقلىقنىڭ يېقىن ئەتراپىدىكى بۇتخانا Ta.I دىن ئېپىلغان رەسىم، سۈپىلىق لاي بۇت ئىزى



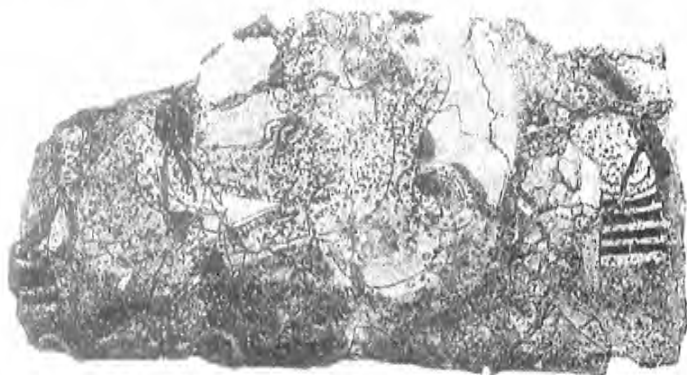
135 - رەسىم باياقلىقنىڭ يېقىن ئەتراپىدىكى بۇتخانا Ta.I دىن چىققان
ئۆتۈشمە يولنىڭ شەرقىي جەنۇب تېمىدىن چىققان، تۇخۇم سېرىقى
رەڭلىك تام رەسىمى ۋە لاي ھەيكەل ئىزى

(135 - رەسىمگە قاراڭ). بۇ ھەيكەلنىڭ بويىنىغىچە بولغان قىسمى ساقلىنىپ قالغان بولۇپ، ناھايىتى نەپىس بېزەلگەن بۇدساتۋا ھەيكىلى ئىدى. ئۇ سول قولىدا بىر دانە گۈللۈك چەمبىرەك، ئوڭ قولىدا قوپال سىزىلغان بىرنەرسە تۇتۇۋالغانىدى، بۇ يەردىكى تام رەسىمىمۇ تازىلاپ بولغاندىن كېيىن سويۇلۇپ چۈشۈپ كەتتى. بۇددا تولىمۇ كېلىشكەن، ئۇچىسىغا ئاق رەڭلىك كاسايا كىيىۋالغان بولۇپ، كاسايانىڭ سىزىقلىرى ئىنتايىن نەپىس ئىدى. بويىنى ۋە بىلىكىگە ئىنتايىن چىرايلىق زەنجىر پۈتتۈرۈلگەن پايتمىنىڭ ئۈستىدە بىر مۇڭگۈزلۈك بوغىنىڭ رەسىمى بار بولۇپ، ناھايىتى ياخشى دىسرىلغانىدى.

چاشقان باشلىق ئىلاھ

Ta.I كارىدورنىڭ ئىچكى تېمى نېپىز ۋە ئاجىز ئىدى،

ئۇنىڭ تۆۋەن تەرىپىدە ئىككى پارچە ئالاھىدە رەسىم بار،
 ئېگىزلىكى 4 فوتىمۇ يەتمەيتتى. سول تەرەپتە سايىنىڭ ئىزى
 بولۇپ، بۇ ئۇنىڭ بىر ئىلاھە ھەيكىلى ئىكەنلىكىنى چۈشەندۈرۈپ
 بېرەتتى. ئىچى تەرىپىدە ئادەم ئوبرازى بار ئىدى. 136 -
 رەسىمدىكى بىرىنىڭ ساقلىنىشى ئانچە ياخشى ئەمەس ئىدى.
 ئادەمنىڭ بېشى ھايۋان بېشىدەك بولۇپ، ماڭا قەدىمكى خوتەن
 رىۋايەتلىرىدىكى چاشقان باشلىق ئىلاھنى ئەسلەتتى. بۇ خىل
 رىۋايەتنى شۈەنزاڭمۇ خاتىرىلىگەن. مەن ئۇنى تۇنجى قېتىم
 دەندەن ئۆيلۈكتىن چىققان تاختا رەسىمدە كۆرگەنىدىم. گەرچە
 بۇ باش ئىتنىڭ بېشىغا ئوخشىسىمۇ، ئەمما تاڭلىيدىكى ئۆتكۈر
 چىشى ۋە ئۆتكۈر قۇلقى ئۇنىڭ رىۋايەتلىرىدىكى چاشقان ئىلاھىغا
 مەنسۇپلىقىنى بىلدۈرەتتى. ئۇنىڭ يېتىپ كېلىشى بىلەن خوتەن
 ھۇنلارنىڭ ھۇجۇمىدىن ئامان قالغان. بۇ خىل قاراش بۇ
 بەگلىكنىڭ كۈشەندىسى بولغان بويسۇندۇرغۇچىلارغا نىسبەتەن
 ئېيتقاندا، ئىنتايىن مۇۋاپىق ئىدى. دەندەن ئۆيلۈك
 ھەيكەللىرىدىكى يەلپۈنۈپ تۇرغان قوڭۇر رەڭلىك چاچ بىلەن
 ساپىرىق تېرە ناھايىتى ماسلاشقان ئىدى. باش بويۇن ۋە
 قولنىڭ سېرىق ياكى ئاچ سېرىقلىقىمۇ شۇنداق ئىدى. ئۇنىڭ



136 - رەسىم چاشقان باشلىق ئىلاھ

ئوڭ تەرەپ ئۈستۈنكى قولى يېرىلىپ كەتكەن، ئوڭ تەرەپ ئاستىنقى قولىدا نېمە ئېلىۋالغانلىقى ئېنىق ئەمەس. بەلكىم مېۋە ياكى دەرەخ پىلتىز بولۇشى مۇمكىن. سول تەرەپ ئۈستۈنكى قولىدا ئاق رەڭلىك بىر نەرسىنى سىقىمىدىۋالغان، ئۇ بەلكىم قوڭغۇراق بولۇشى مۇمكىن، سول تەرەپ ئاستىنقى قولىدا بىر پومىلاق تەخسىنى كۆتۈرۈۋالغان. ئالدى بىلىكىدە بەش دانە قارا رەڭلىك لېنتا بولۇپ، بىلەزۈككە ۋەكىلىك قىلسا كېرەك، ئۇ تولىمۇ غەلىتە كۆرۈنەتتى. بۇ رەسىم بىلەن يېقىن ئەتراپتىكى تاختا رەسىم ئۈستىدە ساناقسىز قارا چېكىت بار ئىدى. يۇقىرىدا بايان قىلغان ئەھۋالغا قارىغاندا، بۇ قارا چېكىت ئالتۇن ياپراقچە پارچىلىرىنى چاپلىغان جاي بولۇپ، دىققەت قىلىشىمىزغا ئەرزىيدۇ.

تۆت قوللۇق ئايالنىڭ رەڭلىك رەسىمى

يۇقىرىدا بايان قىلىنغان ئوڭ تەرەپ تامدىكى تاختا رەسىم تولىمۇ ئالاھىدە ئىدى. بۇ تاختىنىڭ ئۈستىگە ئۆرە تۇرغان تۆت قوللۇق ئايالنىڭ رەسىمى سىزىلغان، ئۇنىڭ كىيىمى ھەشەمەتلىك بولۇپ، بېشى ۋە كەينىدىن نۇر بېرىلگەنىدى. ئايالنىڭ ئۇدۇلىدا تېۋىنغۇچىلار بار، ئايالنىڭ كۆزى ئالدىغا تىكىلگەن، بەدىنىگە ھىم كېلىدىغان تون كىيگەن بولۇپ، تون تىزىغىچە چۈشۈپ تۇرىدۇ، تۈز ۋە كەڭ كۆكرىكى بىلەن ئىنچىكە بېلى ئۈنى تېخىمۇ چىرايلىق كۆرسەتكەن بولۇپ، ئېلزابىت ئۇسلۇبىغا ئوخشايتتى. بېشىدا سېرىق رەڭلىك تاج بار ئىدى. گۈللۈك تاج ناھايىتى نەپىس. ئۇنىڭ ئۇسلۇبىغا ئەڭ يېقىن كېلىدىغانلىرىدىن ھازىر ئەسكە ئالالايدىغىنىم دەندەن ئۆيلۈك خارابىسىدىن بايقالغان تاختا رەسىمى $D \cdot X \cdot 4$ نىڭ سول تەرىپىدىكى ئايال تاقىۋالغان تاج ئىدى. تاجنىڭ سول تەرىپىنىڭ قىسمى بۆلىكى سويۇلۇپ چۈشۈپتۇ. ئوخشاش سەۋەب تۈپەيلىدىن، سول قولىدا كۆتۈرۈۋالغان نەرسىنىڭ گۈل ياكى

ئەمەسلىكىنى بېكىتىشكە ئامال بولمىدى. ئوڭ قولىدا تۇتۇۋالغان نەرسە يۇمىلاق ئاق سېرىق رەڭدە بولۇپ، ئىككى قولى قويالراق ھالەتتە ساغرىسىغا چۈشۈپ تۇرىدۇ. ئوڭ مۇرىسىدە بىر دانە كىچىك سېۋەتنى كۆتۈرۈۋالغان، ئىچىدىن ناھايىتى روشەن بولغان تۆت دانە ئۇزۇن، تار يوپۇرماق چىقىپ تۇرىدۇ. سول تەرىپىدىكى بىرىنچى، ئىككىنچى ياپراق ئارىسىدىن تېخىمۇ كىچىك بولغان تۇخۇمسىمان بىرنەرسە چىقىپ تۇرىدۇ.

يىپەك مەلىكىسىنىڭ رەسىمى

ئىككى ئەھۋال مېنىڭ ئالاھىدە دىققىتىمنى قوزغىدى. ئوڭ قولىدا پىلە قۇرتىغا ئوخشاش بىر نەرسە تۇتۇۋالغانىدى، يەنە ئوڭ مۇرىسىدە بىرقانچە تال يېشىل يوپۇرماق بولۇپ، بۇ كىشىگە ئالاھىدە تەسىر بېرەتتى. بۇ خىل ئوبراز ماڭا خۇددى جۇڭگو مەلىكىسىدەك تۇيغۇ بەردى. شۇەنزاڭ خاتىرىلىگەن خوتەن رىۋايەتلىرىدە ئەنە شۇ مەلىكە پىلىچىلىكىنى خوتەن بەگلىكىگە ئېلىپ كىرگەنىكەن. بۇ رەسىمنى مەن بۇزۇلۇپ كېتىشتىن بۇرۇن تارتىۋالغان بولغاچقا، كېيىن تەپسىلىي كۆزىتىش ئارقىلىق بۇ قارىشىمنىڭ توغرىلىقى ئىسپاتلاندى. دەتەن ئۆيلۈكتىن چىققان تاختا رەسىم D. X. 4 گەسىلدە سەدىفە بۇيۇمى بولۇپ، بىر ھۇجرىغا قويۇلغان، بۇ ئەھۋال بۇ رىۋايەتنىڭ ئۇدۇندا كەڭ تارقالغانلىقىنى ئىسپاتلاپ بەردى. يەنى بۇ رەسىمنى ئۇدۇن خەلقى بۇ مەلىكىنىڭ پىلىچىلىكىنى تارقاتقان شاپائىتىگە مېنىنەتدارلىق بىلدۈرۈش ئۈچۈن ھەدىيە قىلغان. ئۇنى ئۇدۇندىكى پىلە باققۇچىلار مەلىكىنىڭ ئۆزلىرىنىڭ پىلە غوزىسىنى ئۆز پاناھىدا ساقلىشىنى ئۆتۈنۈپ سىزغان.

ئېنىق خاراھە ئىسپاتى

بۇ بۇيۇملار ئىپادىلىگەن خوتەننىڭ رەسىملىق سەنئىتى كىشىنىڭ تولىمۇ قىزىقىشىنى قوزغايدۇ. بىز خارابىلىككە يىراق

بوستانلىقنىڭ ھازىرقى گىرۋەكلىرىدىن يىل دەۋرى ھەققىدىكى يىپ ئۇچىنى تېپىشنى تولىمۇ ئارزۇ قىلغانىدۇق. نۆۋەتتىكى ئەڭ ئىشەنچلىك دەلىل - ئىسپات دەل پۇل بولۇپ ھېسابلىنىدۇ. خارابىلىكتىن ئىككى دانە يارماق چىققان بولۇپ، بىرى ئالدىدا بايان قىلىپ ئۆتكەن بەش جۈلۈق يارماق، يەنە بىرى خارابە تېمى ئا نىڭ تۈۋىدىن چىققان خېتى يوق مىس يارماق ئىدى. ئۇنىڭدىن باشقا، بىز خارابىلىكنىڭ جەنۇبىدىكى شامال يالاپ كەتكەن تاتى رايونىدىن ئېغىر دەرىجىدە بۇزۇلۇپ كەتكەن سەككىز دانە جۇڭگو پۇلىنى بايقىدۇق. ئۇلار بىر بولسا بەش جۈلۈق پۇل ياكى بولمىسا خېتى يوق پۇل بولۇشى مۇمكىن.

بۇ خارابىلىك تاڭ سۇلالىسىدىن بۇرۇنلا تاشلىۋېتىلگەن بارلىق پاكىتلار بۇ خارابىلىكنىڭ تاڭ دەۋرىدىن بۇرۇنلا تاشلىۋېتىلگەنلىكىنى ئىسپاتلىدى. تېخىمۇ كونكرېت يىل دەۋرى توغرىلىق نۆۋەتتە تېخى ئىشەنچلىك ماتېرىياللار يوق. بىلىمىمىز چەكلىك بولغانلىقتىن، مەيلى تام رەسىمىدىن ياكى ئۇنىڭ يېنىدىن بايقالغان پارەمىنا سۈترەنىڭ ئۈستىدىكى يېزىقلاردىن بولسۇن، قىممىتى بار يىپ ئۇچىغا ئېرىشەلمىدۇق، ئەمما بىز بىرىنچى جىلغىدىكى بوشاپ كەتكەن قۇم قاتلىمىدىن كىچىك بىر پارچە رەڭلىك كاكىلىنى بايقىدۇق، ئۇنىڭ ئۈستىگە ئۈچ خەت يېزىلغانىدى. مەن بۇلارنى شەرھىلەمەكچى بولدۇم، موبادا خاتا بولمىسىلا بۇ خارابىلىكنىڭ يىل دەۋرىنى مىلادىيە 5 - ئەسىرگە سۈرۈشكە بولىدۇ. خارابىلىكنىڭ ئورنىغا نىسبەتەن ئېيتقاندا، ئۇنىڭ كەڭلىك گرادۇسى يۇرۇڭقاش دەرياسىنىڭ قارشى قىرغىقىنىڭ شەرقىگە 13 مىل كېلىدىغان قىنپتوقماق (Kine-tokmak) خارابىسىنىڭ ئەڭ شىمالىي تەرىپى بىلەن ئوخشاش ئىدى. بۇ ماتېرىياللارغا ئاساسلانغاندا، يۇقىرىدىكى خارابىنىڭ تاڭ سۇلالىسىدىن بۇرۇن بولۇش مۇمكىنچىلىكىنى قىياس قىلغىلى بولىدۇ، بۇ بىرقەدەر كېيىن بولغان يىل

دەۋرىنى يەنە جەنۇبقا 3 مىل كېلىدىغان راۋاق ئىبادەتخانىسىغا نىسبەتەن مۇقىملاشتۇرۇشتا گەپ يوق. قانداق بولۇشىدىن قەتئىينەزەر، قولمىزدىكى ئارخېئولوگىيەلىك ماتېرىياللار يۇرۇڭقاش دەرياسىنىڭ ئىككى قىرغىقىدىكى خوتەن رايونىنىڭ ئاساسىي بوستانلىق دائىرىسىنىڭ ھازىرقىدىن شىمالغا سوزۇلىدىغانلىقىنى ئىسپاتلاپ بەردى.

ئىسلامئابادتىكى ھاسلاتلار

4 - ئاينىڭ 11 - كۈنى، مەن دەريانىڭ شىمالىنى بويلاپ خېلى ئۇزۇن مېڭىپ، ئىسلامئاباد (Islamabad) بوستانلىقىغا كىردىم. بۇ جاي خوتەننىڭ ئەڭ شىمالىدىكى كەنت ئىمىدى، تاۋاقىرلىقلار ئۆتكەن يىلى تاغ چوققىسىدىكى خارابىلىككە «گۆھەر» ئىزدىگىلى بارغانىكەن، ئۇلار ماڭا 10 دانە تارشى پۈتۈكنى ئەكەپتۇ، ئۇلارنىڭ ئۈستىگە تىبەت يېزىقى يېزىلغان بولۇپ، مەندىن تېپىلغان ياغاچ تارشىغا ئوخشاپ كېتەتتى. ئىسلامئابادلىق قاسىم ئاخۇن، كونا يولباشچىم ھامىت مەرگەن (بىرقانچە ئاي بۇرۇن تۈگەپ كەتكەن) نىڭ ئوغلى 13 دانە ياغاچ پۈتۈك ئەكەلدى. ئۇلار بۇنى يۇرۇڭقاش دەرياسى بويىدىكى پادىچىلاردىن ماڭا بېرىش ئۈچۈن ئەكەلگەن بولۇپ، مېنىڭ كېلىشىمنى كۈتۈپ تۇرۇپتۇ. بۇ يەردە شۇنى قىستۇرۇپ ئۆتەي، ئۈچ ئايدىن كېيىن خوتەنگە قايتقان ۋاقتىمدا قاسىم ئاخۇن ماڭا ئۇزۇنلۇقى تەخمىنەن 3.5 فوت كېلىدىغان بىر دانە ياغاچ كالتەك بەرگەندى. ئۇنىڭ ئۈستىدە توغرىسىغا يېزىلغان ئالتە قۇر خەت بار بولۇپ، ئوڭدىن - سولغا يېزىلغان، قارىماققا پەھلىۋى تىلىدەك قىلاتتى. بۇنىڭ ئىسلامئابادنىڭ غەربىدىكى توغراق چاتقاللىقنىڭ ئۈستىدىن تېپىلغىنىغا ئانچە ئۇزۇن بولمىغانىدى. ئۇنىڭ بىلەن بىللە يەنە ئىككى پارچە خەت يېزىلمىغان ياغاچ كالتەكمۇ بايقالدى، ئۇ بايقالغان چاغدا بىر ئۈچى قۇملۇققا سانجىپ قويۇلغانىكەن. كىشىلەر بۇ تاغ چوققىسىنى دەرسال

«يېڭى مازار» دەپ ئاتاپ، بۇ تاياقچىنى قايتا كۆمۈپ قويغان. بىراق، قاسىم ئاخۇن مېنىڭ «قەدىمكى بۇيۇملار»غا ئامراقلىقىمنى ئويلاپ، خەتەرگە تەۋەككۈل قىلىپ، ئۇنى بۇ ئورۇندىن كولاپ چىقىپ، ماڭا بەرگەندى. مەن ئۇنىڭ بۇ دېگەنلىرىنىڭ ھەممىسىنى توغرا دەپ قارىدىم. ئەپسۇسكى، ئۇچۇپ كەتكەن يېزىق تا ھازىرغىچە ئوقۇپ پېشىلمىدى. ئۈستىدىكى سىياھ يوق جايلار ئاللىقاچان چىرىپ كەتكەن بولۇپ، ئۇ بۇ بۇيۇمنىڭ ئەسلى ماتېرىيالىنى تولۇق ئىسپاتلاپ بېرەتتى.

قىرغۇل ئوغىل خارابىسى

4 - ئاينىڭ 13 - كۈنى ئىسلامئابادتىن ئايرىلدىم. 2 - كۈنى قىرغۇل ئوغىل (Kirigul-oghil) دىن يولغا چىقىپ، قاراقاش دەرياسى بويىدىكى يايلاققا يېتىپ بېرىپ، قاسىم ئاخۇن ۋە باشقىلار دەپ بەرگەن يەرنى تەكشۈرمەكچى بولدۇم، ئۇلار ئۇ يەرنى «خىتاي ئۆيۈلۈك» (khitai-oilik) دەپ ئاتايدىكەن. ئۇ يەردە سەككىز ئېغىز ئاددىي ئۆينى بايقىدىم، بۇ ئۆيلەر تاپتاقىر قۇملۇققا تارقالغان بولۇپ، كۆلىمىنىڭ دىيامېتىرى 140 يارد كېلەتتى. بۇ ئۆينىڭ تېمى توغراق ياغىچىدىن قوپۇرۇلغان، ھازىرقى ئېگىزلىكى 3~4 فۇت كېلىدۇ. قۇم ياكى قىغ دۆۋىسىگە كۆمۈلۈپ قالغان بولغاچقا، ھەر ھالدا ساقلىنىپ قالغانىدى. بۇ قىغ دۆۋىسىنىڭ كۆپلۈكى، بۇ يەرنىڭ پادىچىلارنىڭ چۈشكۈن قىلىدىغان جايى ئىكەنلىكىنى چۈشەندۈرۈپ بېرەتتى. ئەمما ئۇنىڭ ۋاقتى ئېنىق ئەمەس ئىدى، يەر يۈزىدە تولىمۇ قوپال ياسالغان ساپال پارچىلىرى بولۇپ، ئۇلارنىڭ ماتېرىيالى ۋە يىل دەۋرى بىزگە مەلۇم بولغان قەدىمكى خارابىلىكلەردىن چىققان ساپال پارچىلىرىغا ئوخشىمايتتى. شۇڭلاشقا، خوتەن كۈنئەھەر (Kone-shahrs) نىڭ ئەڭ شىمالىدىكى خارابىلىكنىڭ ھېچقانداق قىيالىدىغان يېرى يوق ئىدى.

يەتتىنچى باب

مازارتاغدىن مارالبېشىغىچە

1 - بۆلۈم مازارتاغ قەدىمكى قەلئەسى

خوتەن دەرياسىنى بويلاپ چوڭ دەريا قىسقا سەپەر ئىككى كۈنلۈك سەپەر ئارقىلىق، مەن ئوڭۇشلۇق ھالدا مىراۋىت (Mirawit) تىكى قاراگاھتىن مازار تاغ بىلەن خوتەن دەرياسى يېنىدىكى رايونغا يېتىپ باردىم، ئۇلار مېنى يۇرۇڭقاش دەرياسى بىلەن قاراقاش دەرياسىنىڭ قوشۇلىدىغان جايىغا باشلاپ باردى. بۇ جاي ئادەملەر ئاندا - ساندا بارىدىغان قوشلاش (koshlash) «لەنگەر» نىڭ «قوشۇلۇش نۇقتىسى» بولۇپ، يەرلىك كىشىلەر بۇ يەرنى ساقلاۋاتقان بولسا كېرەك. ئۇلار ساياھەتچىلەرگە، سودىگەرلەر ماڭىدىغان يولدىن تارىمغا قاراپ مېڭىپ، ئۇ يەر ئارقىلىق دەريانىڭ بىپايان چوڭ دەريا قىسىمى ئارقىلىق دەريانىڭ تۆۋەن ئېقىنىغا بارغىلى بولىدىغانلىقىنى ئېيتىپ بېرەتتى. بۇ پەسىلدە دەريا ئېقىنىنىڭ بىر قىسىمى بۆلەكلىرى قۇرۇپ كەتكەن بولۇپ، نۇرغۇن جايلار 1 مىل ياكى 1 مىلدىن كەڭرەك كېلىدىكەن. قوشلاشنىڭ تۆۋەن ئېقىنىدىكى تار، ئەگرى - بۇگرى دەريا ئېقىنىنىڭ كەڭلىكى 5 مىلغىمۇ يەتمەيتتى. بۇنىڭدىن باشقا، سۇ مىقدارى ئىنتايىن ئاز بىر قىسىم سۇ كۆلچەكلىرى بار بولۇپ، كۆلچەكتىكى سۇ ئۆتكەن يىلى يازدا كەلگەن كەلكۈن سۈيىنىڭ قالدۇقى ئىدى: 7 - 8 - ئايلاردا قار - مۇز بىلەن قاپلانغان قاراقورۇم تاغ تىزمىسىدىكى

ئىككى دەريانىڭ باشلىنىش مەنبەسىگە ئېرىگەن قار - مۇز سۈيى ئېقىپ كېلىپ، دەريا قىنىنى بېسىپ كېتەتتى، شۇنىڭ بىلەن، يول لىنىيەسى دەريانىڭ سول قىرغىقىدىكى دەرەخزارلىقتىكى قۇم بارخانلىرىنى بويلاپ داۋاملىشىتتى. بەزى يەرلەردىن ئۆتۈش ئىنتايىن قىيىن ئىدى، لېكىن بىر يىل ئىچىدىكى باشقا ۋاقىتلاردا، يول لىنىيەسى كەڭ، تۈز كەتكەن دەريا قىنىدا مېڭىش ئىنتايىن قولايلىق ئىدى، ياز كۈنلىرى داۋاملىق كەلكۈن كېلىدىغان جايلاردا، مول يەر ئاستى سۈيى دەريا قىنىغا سىڭىپ كىرىدىكەن، شۇڭا دەريا قىرغىقىنىڭ تۆۋەن تەرىپىدىكى سۇ كۆلچەكلىرىدە يەنىلا يېڭى سۇ ساقلىنىدىكەن ياكى قۇدۇق كولىسىلا سۇ چىقىدىكەن.

خوتەن دەرياسى بويىدىكى قۇملۇق يولى

خوتەن دەرياسى بويىدىكى يول خوتەن رايونى بىلەن تارىم ئويمانلىقى ئارىسىدىكى ئالاقىنى بىۋاسىتە يول لىنىيەسى بىلەن تەمىن ئەتكەن. چۈنكى، ئۇنىڭ ئارىلىقى ئەڭ قىسقا بولغاچقا، تارىختا ئىنتايىن مۇھىم يول لىنىيەسى دەپ قارالغان. لېكىن، شەك - شۈبھىسىزكى، ئۇنىڭدا قۇملۇق يولىنىڭ ئالاھىدىلىكى بار. مازار تاغنىڭ ئاستىدىكى قۇرۇپ كەتكەن تارماق دەريا ئېقىنلىرى بىلەن كىچىك ئاراللار دەريا ئېقىنىنىڭ داۋاملىق ئۆزگىرىپ تۇرىدىغان تەبىئىي ئالاھىدىلىككە ئىگە ئىكەنلىكىنى ئىسپاتلاپ تۇراتتى. ھەرقانداق كۆلەمدىكى ئۇزۇن مۇددەتلىك ئولتۇراقلىشىش شەكلى دەريا ئېقىنىنىڭ بېشىدا كۆرۈلمەيدۇ. ئەمما، دەريا بويىدىكى دەرەخزارلىقتا ئادەملەرنىڭ چارۋا بېقىۋاتقانلىقىنى ئېنىق كۆرۈۋالغىلى بولىدۇ، ئېنىقراق قىلىپ ئېيتقاندا، ئۇلارنىڭ بېقىنلاشقان يەرلىرى قۇملۇقتىكى ئەڭ ئېگىز، قاقاس كەتكەن قۇم بارخانلىرىنىڭ ئەڭ مۇھىم قىسمى ئىكەنلىكىنى ئېنىق كۆرۈۋالغىلى بولاتتى. بۇنداق ئەھۋال تېخىمۇ ئىلگىرىلىگەن ھالدا قاتناش بىلەن نورمال كىشىلىك

ئالاقىنى ئىلگىرى سۈرۈشكە تۈرتكە بولغان. شۇنىڭ ئۈچۈن ياقۇپبەگ ھۆكۈمرانلىقى دەۋرىدە خوتەندىن ئاقسۇغىچە بولغان بىر قىسىم ئۆتەڭلەر ساقلاپ قېلىنغان. ھازىر بىر يىلنىڭ ئىچىدىكى كۆپ ۋاقىتلاردا، ھەرقايسى جايلاردىن كەلگەن چارۋىچىلار دەريا بويىدىكى چارۋا بېقىشقا ئەڭ ياخشى جايلارغا باراتتى، بۇ بىر قاتار ئاددىي يول لىنىيەلىرىنىڭ ئالاھىدىلىكى ھەم بۇلار تۇتىشىدىغان رايونلار ھەققىدىكى چۈشەندۈرۈشلەرنىڭ مېنىڭ مازار تاغدىكى تەكشۈرۈش ۋە بايقاشلىرىمغا زور ياردىمى بولدى.

مازار تاغ تىزمىسى

4 - ئاينىڭ 16 - كۈنى ئەتىگەندە، ئاۋۋال كۆزگە چېلىقىلىنى دەريانىڭ سول تەرىپىدىكى يېرىمنى قۇم بېسىپ كەتكەن بىر تاقىر تاغ تىزمىسى بولۇپ، ئۇ تۇماننىڭ ئىچىدە يېقىنلاشقانسىرى ئېنىق كۆرۈنۈپ تۇراتتى. كۆپ قىسىم تاغ تىزمىلىرى سېرىق قۇم - توپىلار بىلەن قاپلانغانىدى، تاغ باغرىدىكى دەريا بويلىرىدىكى يۇلغۇن ۋە توغراقلار كۆزگە چېلىقىپ تۇراتتى، دەريا ئېقىنىنىڭ كۆرگىلى بولىدىغان جايلىرىدا شېغىللار جۇلالىنىپ تۇراتتى. بۇ يەردە رام سىنگ سەپەردە ئۆلچىگەن مازارنى خاتىرىلەپ قويدۇم. بۇ غەربىي شىمالغا سوزۇلغان تار ئۇزۇن كەتكەن بىر تاغ تىزمىسى بولۇپ، ئەڭ ئاز دېگەندە 14 مىل كېلىدۇ. تاغنىڭ ھەرقانداق نۇقتىسىنىڭ ئېگىزلىكى 330 فۇتتىن ئاشمايدىغان بولۇپ، ئىككى تەرىپىدىكى قۇم بارخانلىرىدىن خېلىلا ئېگىز ئىدى. ئۇ تەكلىماكاننىڭ مەركىزىگە جايلاشقانلىقى ھەمدە گېئولوگىيەلىك ئالاھىدىلىككە ئىگە بولغانلىقى ئۈچۈن، كىشىنىڭ دىققىتىنى ئىتتىپاق تارتاتتى. ئۇنىڭ شەكلى يەكەن دەرياسىنىڭ ئىككى تەرىپىدىكى مارالبېشى بىلەن تۇمشۇق ئەتراپىدىكى يالغۇز تاغ تىزمىسىنىڭ گېئولوگىيەلىك قۇرۇلمىسى بىلەن ئوخشاپ كېتەتتى، ئۇ خوتەن

دەرياسى ۋادىسىدىكى مازار تاغنىڭ قەدىمكى تاغ تىزمىسىنىڭ ئەڭ ئاخىرقى بىر بۆلىكى ئىكەنلىكىنى ئىسپاتلاپ تۇراتتى. مەن ئاقسۇ بىلەن مارالبېشى ئارىلىقىدىكى سەپەردە، تەڭرىتاغنىڭ ئەڭ چېتىدىكى تاغ تىزمىسىنىڭ شەرقىي ۋە جەنۇبىي قىسمىغا سوزۇلۇپ، نارىم ئويمانلىقىغا كىرىپ كېتىدىغانلىقىنى توختىماي كۆزىتىپ ماڭدىم. بۇ تاغلار ئۇزۇن مەزگىللەردىن بېرى شامالدا يىمىرىلىش نەتىجىسىدە زور دەرىجىدە پەسلەپ كەتكەن. شۇڭا، مەن 1913 - يىلى مارالبېشىدىن مازار تاغقا بېرىش سەپىرىمدە، ئىمكانىيەتنىڭ بارىچە تەكشۈرۈش ماتېرىياللىرىنى يىغدىم ①.

كۆمۈلۈپ قالغان تاغ تىزمىسىنىڭ ئاخىرقى ئۇچىدىكى قەدىمكى قەلئە بۇ تاغ تىزمىسىنىڭ كىشىنى جەلپ قىلىدىغان ئېگىز چوققىلىرى قۇملۇقتا قەد كۆتۈرۈپ تۇرىدۇ، ئادەمنى جەلپ قىلىدىغان مۇنداق تەبىئىي مەنزىرە تەبىئىيلا ھەرقايسى تارىخىي دەۋرلەردە يەرلىك كىشىلەرنىڭ چوقۇنۇشىنى قوزغىغان. بۇ يەلكىم ئونىڭ ھازىرقى «مۇقەددەس تاغ» دېگەن نامىنى تولۇق شەرھلەپ بېرىشى مۇمكىن. شۇڭا، مەن رەخت پارچىلىرى، ياغاچ ۋە باشقا سەدىقە بۇيۇملىرى چىكىلگەن ھېلىقى خادىلارنى يىغىشقا تەييارلاندىم. ئۇ نەرسىلەر تاغ تىزمىسىنىڭ ئاخىرقى ئۇچىدا تۇراتتى. تۆۋەن تەرىپى دەريا ئېقىمىنىڭ سول قىرغىقىدىكى تىك يارلىق ئىدى. مېنى ئەڭ رازى قىلغىنى شۇكى، بىز 100 فوت ئېگىزلىكتىكى چوققىغا چىقىپ خېلىلا ياخشى ساقلانغان كىچىك بىر يادىكارلىقنى بايقىدۇق. ئەگەر، بەلگىلىك ئارىلىقتا تۇرۇپ تۆۋەندىن يۇقىرىغا قارىسا، قەدىمكى قورغان تېمى خۇددى تاش ئويما بۇيۇم كۆككە تاقىشىپ تۇرغاندەك كۆرۈنىدۇ. تىك تاغنىڭ يانباغرىنى قاپلىغان شېغىل ۋە قۇملار تەبىئىي شەكىللەنگەن تام، پەلەمپەي يەر ياكى تۆپىلىككە تۇتاشقان جايدا شەكىللەنگەن قۇم - شېغىللىق يەر قاتلىمىدىكى

① مۇشۇ بابنىڭ 3 - ، 4 - بۆلۈملىرىگە قاراڭ.

پەلەمپەيگە ئوخشايتتى.

قەدىمكى قورغان ئىزى

قەدىمكى قورغاننىڭ قالدۇق ئىزى تاغ چوققىسىنىڭ ئىنتايىن تار جايغا جايلاشقان بولۇپ، شەرق تەرىپى بىر دەريا ئېقىنىغا يېقىن ئىدى. كىچىك تۆپىلىكتىكى ئەڭ ئېگىز نۇقتىغا بىر تۈر جايلاشقان بولۇپ (137 - رەسىمگە قاراڭ)، ئۇنىڭ كەڭلىكى 30 يارد كېلىدۇ. تاغ چوققىسىنىڭ جەنۇبىي بۆلىكى ئالاھىدە كۆزگە تاشلىنىپ تۇرىدۇ. قەدىمكى قورغانغا يامشىپ چىقىش مۇمكىن ئەمەس ئىدى، شىمالىي قىسمىدىكى تاغ باغرى نىسبەتەن پاكار، لېكىن ئۇلار پۈتۈنلەي قەدىمكى قەلئە ۋە تۈرنىڭ تىزگىنلىشىدە ئىدى. يەنە بىر تاغ چوققىسى مۇئەييەن ئارىلىق تاشلاپ ئاساسىي چوققا بىلەن پاراللېل جايلاشقان، تاغ پاكار بولۇپ، ئوقيانىڭ يېتىپ بېرىش مۇساپىسىنىڭ سىرتىدا ئىدى.

قەدىمكى قەلئەنىڭ قۇرۇلمىسى

قەلئەنىڭ غەربىي قىسمىنى تۈر قوغداپ تۇرىدۇ، ئۇ



137 - رەسىم. مازار تاغ تىزمىسىدىكى قەدىمىي قەلئە ۋە تۈر، غەربىي - شىمالدىن كۆرۈنۈشى

جۇغراپىيەلىك ئورنى ئىنتايىن مۇھىم ۋە ئۆتۈش تەس جايغا جايلاشقان بولغاچقا، جەنۇب ياكى شىمال تەرەپتىن ھۇجۇم قىلىش قىيىن ئىدى. قەدىمكى قورغاننىڭ غەربىي شىمال تەرەپىنى مۇداپىئە قىلىشتا مەركىزىي نۇقتىدىن يىراق جايلاشقان غايەت زور تۈردىن باشقا، تاشلار بىلەن قاپلانغان تاغ چوققىسىدىكى بىر تام ۋە 16 كىۋادرات فۇت كېلىدىغان ئىككى قەلئەگە تايانغان. قەلئە سېپىلىنىڭ ئىككى ئۇچى مەزمۇت ياسالغان (137) - رەسىمگە قاراڭ). قەلئە بىلەن تۇتاشقان تام لاي ۋە كېسەكتىن قوپۇرۇلغان، ھەر 10 دىيۇم ئارىلىقتا بىر قەۋەت يۇلغۇن شېخى بار. بۇنىڭدىن باشقا ئوتتۇرىسىغا توغراق ياغىچىدىن تۈۋرۈك ۋە لىم قويۇپ، يەنىمۇ پۇختىلانغان. بۇ قەدىمكى قەلئەنىڭ شەرقىي جەنۇبى بىلەن شەرقىي شىمال قىسمىنى ئوراپ تۇرىدىغان سېپىلنىڭ قېلىنلىقى 10 فۇت كېلىدۇ. قەدىمكى قەلئە ۋە ئىچكى قىسمىدىكى ئىمارەت، شۇنداقلا قورۇنىڭ سېپىللىرى قوپال كېسەك بىلەن قوپۇرۇلغان، كېسەكنىڭ ئۆلچىمى $15 \times 8 \times 3.5$ دىيۇم.

قەدىمكى قەلئەنىڭ ئىچكى قىسمى

تاملار ئارىسىدىكى تەكشى بەلباغ تەبىئىي ھالدا بىر تىك قىيىن شەكىللەندۈرگەن بولۇپ، بۇ يەردىن قەلئەگە كىرگىلى بولاتتى. ئۇ 50 كىۋادرات فۇت كېلىدىغان ھويلا iv نىمۇ ئۆز ئىچىگە ئالاتتى. خارابىلىكتىن بىر قىسىم مۇستەھكەم ئىمارەتلەرنى بايقىدۇق، بۇ يەر بارگاھ قىلىنغان بولۇشى مۇمكىن. كۆيۈپ كەتكەن كۆپ مىقداردىكى ياغاچلار ئۇلارنىڭ ئاساسەن ياغاچ قۇرۇلمىلىق ئىمارەت ئىكەنلىكىنى كۆرسىتىپ بېرىدۇ. ھويلا iv نىڭ غەربىي جەنۇبىدىكى تاشقى تام پۈتۈنلەي يوقالغان، پەقەت جەنۇبىي بۇرجىكىدىكى توغراق شاخلىرىنىڭ قالدۇقىلا ساقلىنىپ قالغان. گۈمۈرۈلۈپ چۈشكەن سېپىل قالدۇقلىرى 150 فۇت پەستىكى تاغ قاپتىلىدا چېچىلىپ ياتاتتى. سېپىل ئۆلىمى بويلاپ، تىك چىقىپ قالغان تاغ

جىنىسنىڭ تۆۋەنگە غۇلاپ چۈشى سەۋەبىدىن گومۇرۇلۇپ چۈشكەن. قورغان i غا كىرىش ئۈچۈن ئېگىز ئىمارەتكە ئوخشاپ كېتىدىغان ئاساسلىق قۇرۇلۇشنىڭ يېنىدىكى چوڭ ئىشىكتىن ئۆتۈشكە توغرا كېلەتتى. قورغاننىڭ سېپىلى ئەڭ دەسلەپ قوپال كېسەكتىن قوپۇرۇلغان بولۇپ، قېلىنلىقى 4 فوت كېلىدۇ، شىمال، شەرق، جەنۇب تەرەپتىكى سېپىل تەدرىجىي 8 فوتقىچە قېلىنلاپ بارغان. i بىلەن قوشنا قورغاننىڭ غەرب تەرىپىدىكى ئاساسلىق تام ئوخشاش بولمىغان ماتېرىياللاردىن ياسالغان. بۇ پاكىت قورغان i نىڭ خارابىلەر ئىچىدە ھەممىدىن بۇرۇنقى ئىمارەت ئىكەنلىكىنى ئىسپاتلاپ بېرىدۇ. ئۇ بىر قەۋەت بولۇپ، تامدا يەنە چاسا شەكىللىك تۇۋرۇك تۆشۈكى بار ئىدى، بۇ دەل ھازىر بۇزۇلۇپ كەتكەن تورۇس قىسمىغا توغرا كېلىدۇ، بۇ ئېنىقلا يەنە بىر قەۋەتنىڭ بارلىقىنى چۈشەندۈرۈپ بېرىدۇ. قورغاننىڭ ئىچكى قىسمىدىكى بوشلۇق 20 كىۋادرات فوت كېلىدۇ، خارابە قالدۇقى ئارىسىدا كۆيۈپ كەتكەن ياغاچلارمۇ بار بولۇپ، ئېگىزلىكى تەخمىنەن 7 فوت كېلىدۇ.

تېمى بار ھويلا

قەلئە بىلەن قەدىمكى قەلئە تېمى ئارىسىدىكى شەرقىي شىمال تەرەپتە تار بىر ئېغىز ئۆي ii بار بولۇپ، ئۇزۇنلۇقى 20 فوت، كەڭلىكى 6 فوت كېلىدۇ. قەدىمكى قەلئەنىڭ تاملىرىنىڭ كۆپىنچىسى بۇزۇلۇپ كەتكەن، ئۇنىڭدىن ئۆتكەندە ئۆي ii بىر پەلەمپەي ئارقىلىق سىرتىدىكى ھويلا v بىلەن تۇتىشىدۇ. ھويلا v نىڭ تەكشى يۈزى قورغاندىن 20 فوت پەس بولۇپ، ئۇنىڭ كېيىن قوشۇپ سېلىنغان ئىمارەت ئىكەنلىكى ئېنىق ئىدى. ھويلا تېمى گەرچە ئىنتايىن قېلىن، قەدىمكى قەلئەگە ئوخشاش كېسەكتىن قوپۇرۇلغان بولسىمۇ، ئەمما كېيىنكىسىنىڭ يۇلغۇن ئارقىلىق مۇستەھكەملىنىدىغان قەۋىتى يوق، ئۇنىڭ ئۈستىگە ياغاچ تۇۋرۇك بىلەن تىرەلمىگەن بولغاچقا، شىمالىي بۇرجىكى

تېخىمۇ كۆپ بۇزۇلغانىدى. قورشاش تام ئوراپ تۇرغان بوشلۇق تەخمىنەن 90×29 فۇت كېلىدۇ. خارابە بىلەن ئەخەتلەر ئارىسىدىن كۆپ مىقداردىكى كۆيگەن ياغاچ پارچىلىرىنى بايقىدۇق. ئوتتا كۆيۈپ قىپقىزىل بولۇپ كەتكەن كېسەكلەرگە ئاساسەن، ئەسلىدە بۇ يەردە ئۆگزە بارلىقىغا ھۆكۈم قىلغىلى بولىدۇ. شەرقىي شىمال تەرەپتىكى تامنى بويلاپ تازىلىغاندا، ئۇ يەرلەردىن ئات قىغىنىڭ دۆۋىسى بايقالدى، بۇنىڭ تاشقى ھويلا ئىكەنلىكى ئېنىق. بۇ يەردىن ئۆتۈپ قەدىمكى قەلئەگە كىرگىلى بولىدۇ. بۇ يەر ئاساسەن ئات ئېغىلى قىلىنغانىدى. چوڭ دەرۋازىنىڭ شەرقىي جەنۇب قىسمى 10 فۇت قېلىنلىقتىكى تام توساققا تۇتىشىدۇ.

تاغ چوققىسىدىكى تۇر

تاغ چوققىسىدىكى تۇر (137 - رەسىمگە قاراڭ) دېڭىز يۈزىدىن 225 فۇت ئېگىز بولۇپ، دەريا قىنىنىڭ ئىككى قىرغىقىدىكى تۆپىلىكتىن ئېگىز كۆتۈرۈلۈپ تۇرىدۇ، ئۇ قەدىمكى قورغاننىڭ غەرب تەرىپىگە 60 يارد كېلىدۇ. ئىمارەتنىڭ قۇرۇلمىسى، كۆلىمى ۋە يۇمىلاق تاشقى قىياپىتىدىن قارىغاندا، دۇنخۇاڭغا جايلاشقان تۇرلار بىلەن ئىنتايىن ئوخشاش كېتىدۇ. ئۇ تەكشى، رەتلىك كېسەكلەر بىلەن قوپۇرۇلغان، شەك - شۈبھىسىزكى، ئۇنىڭغا ئىشلىتىلگەن توپا تاغ باغرىدىكى دەريانىڭ ئىككى قىرغىقىدىن ئېلىنغان. كېسەكنىڭ ھەر 10-دېيۇم ئارىلىقىغا بىر قەۋەت يۇلغۇن شېخى، توغراق ياغىچى ۋە توغرا لىم قويۇلغان، غەربىي جەنۇب قىسمى بىلەن شەرقىي شىمال قىسمىنىڭ ئاساسىي ئۆلى 25 فۇت قېلىنلىقتا، ئىككى تەرىپى تەخمىنەن 22 فۇت كېلىدۇ. شەرقىي جەنۇب قىسمى ئېغىر دەرىجىدە بۇزۇلغانلىقى ئۈچۈن، ئىككى تەرەپنىڭ ئۇزۇنلۇقىنى ئۆلچەشكە ئامال بولمىدى. تۇرنىڭ ھازىرقى ئېگىزلىكى 20 نەچچە فۇت كېلىدۇ. گەرچە ئۇنىڭ چوققىسىغا چىققىلى

بولمىسىمۇ، ئەمما يىراقتىن كەڭ كەتكەن دەريا قىنى ۋە دەريا بويىدىكى دەرەخزارلىقنىڭ مەنزىرىسىنى تاماشا قىلغىلى، شۇنداقلا يىراقتىكى ھەيۋەتلىك قاقاس قۇم تاغىنى كۆرگىلى بولىدۇ.

قەدىمكى قەلئەنىڭ قېزىلىشى

بىز قەدىمكى قەلئەنىڭ ئىچكى قىسمىدىكى خارابىلىكنى قېزىشقا باشلىغاندىن كېيىن، ئىنتايىن ئالدىراشلىق ئىچىدە ئىسسىق ئۈچ كۈننى ئۆتكۈزدۈق. قورغان i دىكى يېقىندا قېزىلغان غار ئىزى مەن ئىسلامئابداتا ئېرىشكەن تىبەت يېزىقىدىكى ياغاچ پۈتۈكلەرنىڭ مۇشۇ يەردىن تېپىلغانلىقىنى كۆرسىتىپ تۇراتتى. لېكىن، بۇ بۇيۇملار خارابىلىك ئاستىدا بېسىلىپ قالغانىدى، تازىلاش ئارقىلىق بايقالغان بىر قىسىم تىبەت يېزىقىدىكى تارىشا پۈتۈكلەر مەرىندىكى قەدىمكى قەلئەدىن تېپىلغان پۈتۈكلەرگە ئىنتايىن ئوخشايتتى. بۇنىڭدىن باشقا ئىنتايىن ئاز ئۇچرايدىغان، قەغەزگە يېزىلغان تىبەتچە ۋە سىنقە ۋە كىتابلار بايقالدى. مۇشۇنىڭغا ئوخشايدىغان يادىكارلىقلارنى قەدىمكى قورغاندا تۇرغان ئەڭ ئاخىرقى كىشىلەر قالدۇرغان، دەپ جەزملەشتۈرگىلى بولىدۇ. ئۇلار ئۆي i نىڭ تاشقى كىرىش ئېغىزىدىكى ئويۇقچە iii تىكى دۆۋىلىكتىن تېپىلدى. ئۆي i ئىچىدىكى ئارىلاش بۇيۇملارنىڭ ئىچىدىن بىر دانە قومۇش قەلەم تېپىلدى، قەلەم ئۇچى كېسىلگەن بولۇپ، مەرىندىن تېپىلغان قەلەم بىلەن ئوخشاپ كېتەتتى. بىر دانە ياغاچ شىشخالنىڭ ئۈستىدىكى رەقەملەرنىڭ تىزىلىش شەكلى مەرىندىن تېپىلغان، پىل چىشىدىن ياسالغان ئاسقۇ بۇيۇمنىڭ قالدۇقى بىلەن ئوخشايدۇ. بىر دانە خادىلىق ئۇسلۇبىدىكى ياغاچ ئاقچۇچ ھەمدە بىر نەپىس ياسالغان تاشپاقا شەكلىدىكى ساپال تەخسە بار ئىدى. ئۆي i دىن ئىنتايىن چوڭ گەمە بايقالدى، بۇ گەمەنىڭ چوڭقۇرلۇقى 5.5 فۇتتىن ئارتۇق، كۆلىمى 6 كىۋادرات فۇت

كېلىدۇ. ئۇنىڭغا بۇرۇن كۆڭۈل قويۇپ ياغاچ ياتقۇزۇلغان بولۇپ، چوڭ ياغاچ تاختايغا ئوخشايدىغان يوپۇق ھاسىل قىلىنغان. ياغاچ تاختاي بىلەن كىچىك ياغاچ ئىشىك ئەڭ ئاخىرقى ئوتتا ۋەيران بولغان. بۇ گەمە چوقۇم نەرسە ساقلاشقا ئىشلىتىلگەن. كىشىلەر ئىلگىرى بۇ يەردە چوقۇم «بايلىق» بار دەپ ئىشەنگەن، ئەمما ھېچنېمە تېپىلمىغان.

ئۆي ii دىن تېپىلغان بۇيۇملار

تارىخىي ئۆي ii دىن ئالتە پارچە تىبەت يېزىقىدىكى ۋەسىقىلەردىن باشقا، ئۈچ بۇرجەك شەكىلدىكى پۇختا گەج قېلىپ بايقالدى. ئۇ ئولتۇرغان بۇددادا ھەيكىلىنى قۇيۇشقا ئىشلىتىلگەن. بۇ بايقاش يولمىغان تەقدىردىمۇ، مەن بۇددىزم دەۋرىدىكى «دۇئا - تىلاۋەتخانا تېغى»دا چوقۇم بۇتخانا بارلىقىغا ئىشىنىۋاتتىم. لېكىن، 1913 - يىلى 11 - ئايدا، مەن يەنە بىر قېتىم ئارخېئولوگىيەلىك تەكشۈرۈش ئېلىپ بارغان ۋاقتىمدا، ئاندىن يۇقىرىدا تىلغا ئېلىنغان بۇتخانىغا ئاتالغان بۇيۇملار بېزەلگەن ياغاچ تۈۋرۈك دۆۋىسىنىڭ بىر تەرىپىدىكى تام ئاستىدىن بۇ ئىبادەتخانىنىڭ ئىزىنى تاپتىم. ھازىر بۇ يەر ئىسلام دىنى ئېتىقادچىلىرىنىڭ دەم ئېلىش ئورنى دەپ قارىلىپ، ساياھەتچىلەرنىڭ چوقۇنىدىغان يېرى بولۇپ قاپتۇ. ئۆي ii نىڭ بىر بۇلۇڭىدىن 20 چە قوپال ياسالغان ساپال چىنە تېپىلدى. ئۇلارنىڭ دىيامېتىرى تەخمىنەن 5 فوت ئەتراپىدا بولۇپ، نەزىر - چىراغ ئىشلىرىدا ئىشلىتىلگەن بولۇشى مۇمكىن.

iv نومۇرلۇق تازىلانغان ئورۇن

قەدىمكى قورغاننىڭ ئاساسىي تېمىنىڭ ئىچكى قىسمىنىڭ iv نومۇرلۇق ئورنىدىن تېپىلغان نەرسىلەر كۆپ ئەمەس. يەر يۈزىنى كۆيگەن توپا - كېسەكلەر بىلەن ياغاچ قالدۇقلىرى قاپلىغان بولۇپ، قېلىنلىقى 3 ~ 5 فوتقا يېتىدۇ. چىرىگەن

يادىكارلىقلار بۇ قېتىمقى ئوت ئاپىتىدە كۆيۈپ كەتكەن بولۇشى مۇمكىن. بۇ يەردىن يەر ئاستىغا كۆمۈلگەن ئىككى ساپال ئىدىش بايقالدى، بىرىنىڭ ئېگىزلىكى 2 فوت 6 دىيۇم، ئەڭ كەڭ يېرى 2 فوت 4 دىيۇم، ئېغىزىنىڭ دىيامېتىرى 10 دىيۇم كېلىدۇ؛ يەنە بىرى پاكار بولۇپ، ئېگىزلىكى 1.5 فوت كېلىدۇ. بۇ ساپال ئىدىشلار سۇ قاقچىلاش ئۈچۈن ئىشلىتىلگەن بولۇشى مۇمكىن.

تېپىلغان پۇللار

چوڭ ساپال ئىدىشتىن ئىككى دانە يارماق بايقالغان بولۇپ، يىلنامىسى چيەنيۈەن (乾元، مىلادىيە 758 — 760 - يىللار) ئىدى. يىلنامىسى ئوخشاش بولغان 3 - يارماق كىچىك ساپال ئىدىشنىڭ يېنىدىن بايقالدى. بىز يەنە خارابىلىك ئەتراپىدىكى يەر يۈزىدىن ۋە قەدىمكى قورغاننىڭ ئاستىدىكى ئەخلەت دۆۋىسىدىن ئالتە دانە يارماق بايقىدۇق. بۇنىڭ ئىچىدە ئاز دېگەندىمۇ تۆت دانە يارماق چيەنيۈەن يىلنامىسىغا تەۋە ئىدى. ئۇلارنىڭ ئىچىدىكى بىر دانە يارماق دالى (مىلادىيە 766 — 780 - يىللار) يىللىرىغا تەۋە ئىدى. يەنە بىر دانە يارماق تاڭ سۇلالىسى مەزگىلىدە كەڭ كۆلەمدە ئىشلىتىلگەن كەييۈەن يارمىقى ئىدى. شۇڭا، بۇ پۇللار تەمىنلىگەن قىممەتلىك يىلنامىشۇناسلىق پاكىتلىرى ئۈستىدە يەنىمۇ ئىزدىنىشكە توغرا كېلىدۇ.

تاغ باغرىدىكى چوڭ ئەخلەت دۆۋىسى

بىرىنچى كۈندىكى خىزمەتتە شەرق ۋە شەرقىي شىمال تەرەپتىكى تىك تاغ باغرى ئاستىدىن قەدىمكى ئەخلەت قاتلىمى بايقالدى. ھەر خىل شەكىلدىكى يادىكارلىقلار قەدىمكى قورغان خارابىسىدىكى بۇيۇملاردىن كۆپ ئىدى. ئەخلەت دۆۋىسى تاشقىرىقى ھويلا v نىڭ دەۋرۋازىسىغا يېقىن بولۇپ، v نىڭ شىمالىي بۇلۇڭىنىڭ سىرتىغىچە سوزۇلغان بولۇپ، ئۇزۇنلۇقى 190 فوت كېلىدۇ. ئۇلارنىڭ تاغ قاپتىلىدىكى ئەڭ كەڭ يېرى

شەكلىدىكى بىرونزا بىلەن زىننەتلەنگەن. يۇلغۇندىن ياسالغان ياغاچ ئوقيا قالدۇقى (138 - رەسىمگە قاراڭ)، قىسقا شەمشەر ۋە پىچاقنىڭ ياغاچ دەستىسى قاتارلىقلار بار. بۇلاردىن باشقا، يەنە تاشلۇپتىلگەن قوي يۇڭى ۋە كىگىزدىن تىكىلگەن ھەر خىل ئاياغلار بار ئىدى، بەزى ئاياغلار ئوخشىمىغان نۇسخىدا تىكىلگەن بولۇپ، ئۇلارنىڭ قېلىنلىقى بىلەن چوڭ نومۇرلۇق رازمېرى قەھرىتان سوغۇقتىن مۇداپىئەلىنىشكە بولىدىغانلىقىنى چۈشەندۈرۈپ بېرىدۇ. كروران، دۇنخۇاڭ چىگراسىدىن تېپىلغان توقۇلما ئاياغلارنىڭ شەكلىمۇ مۇشۇنىڭغا ئوخشاش بولۇپ ۋەكىللىك خاراكتېرگە ئىگە ئىدى. كۆپ ساندىكى توقۇلما بۇيۇملارنىڭ قالدۇقى ئېنىقلا يۇڭ كىيىملەرنىڭ بىر قىسمى بولۇپ، كۆپىنچىسى سۆسۈن قىزىل رەڭلىك ياكى قىزىل رەڭلىك ئىدى. نەپىس يۇڭ توقۇلما بۇيۇملار، بولۇپمۇ يىپەك بۇيۇملار كەمچىل بولغاچقا، بۇ يۇڭ توقۇلما بۇيۇملار ئالاھىدە ئەھمىيەتكە ئىگە. پەقەت بىر دانە كىمخاب پارچىسى بايقالغان بولۇپ، ئۇنىڭ توقۇلۇشى مىرەندىكى تىبەت قەلئەسىدىن تېپىلغان بىر پارچە كىمخاب رەخت بىلەن ئوخشايدۇ. ئىككى جۈپ ياغاچ چوكمۇ ئۆزگىچە ئالاھىدىلىككە ئىگە (139 - رەسىمگە قاراڭ). بېلىق تورىنىڭ قالدۇقى دەرياغا كەلكۈن كەلگەندە بېلىق تۇتقىلى بولىدىغانلىقىنى چۈشەندۈرۈپ بېرىدۇ. ياغاچتىن ياسالغان شىشخال ئۈستىدىكى تۆشۈكلەر ياكى سىزىلغان قارا يۇمىلاق



138 - رەسىم ياغاچ ئوقيانىڭ قالدۇقى



139 - رەسىم ياغاچ چوكا

ھالقىلارنىڭ تىزىلىشى مەرىھەندىكى قورغاندىن تېپىلغانلىرى بىلەن ئوخشايدۇ. بۇ ئېنىقلا تىبەت ئەسكەرلىرى ئارىسىدا بىر خىل كوڭۇل ئېچىش ئويۇنىنىڭ ئومۇملاشقانلىقىنى چۈشەندۈرۈپ بېرىدۇ. بىر قىسىم ياغاچتىن ياسالغان، ئېغىزى لاي بىلەن ئېتىلگەن قۇتىلارنىڭ شەكلى دۇنخۇاڭ چېگرا رايونىدىكى ئۆتەڭلەردىن تېپىلغان شۇ خىلدىكى بۇيۇملارنىڭ شەكلى بىلەن ئوخشايدۇ. ئەخلەت دۆۋىسىنى رەتلەۋاتقاندا كۆپ مىقداردا تىبەتچە، ئۇدۇنچە، قەدىمكى ئۇيغۇرچە ھەم خەنزۇچە ۋەسىقىلەرنىڭ قالدۇقى بايقالدى.

2 - بۆلۈم ئاقسۇ ۋە ئۇچتۇرپاندىن ئۆتۈش

خوتەن دەرياسى دېلتىسى

سەككىز كۈن ۋاقىت سەرپ قىلىپ مازارتاغدىن تارىم دەرياسى ياكى يەكەن دەرياسى بويىغا باردىم، ئارىلىقتىكى 150 مىلدىن ئارتۇق مۇساپىدە ھېچقانداق ئارخېئولوگىيەلىك ئىزنى بايقىمىدىم. كورلا دەرياسى ئاياغ (korla - ayaki) ئېقىنىدىن باشلاپ خوتەن دەرياسىدىن نۇرغۇن تارماق ئېقىنلار بۆلۈنۈپ چىقاتتى، بۇ تارماق ئېقىنلارنىڭ ئوخشىمىغان دەۋرلەردە شەكىللەنگەن. ئەمما، بۇ تارماق ئېقىنلار تىنىپ كەتكەندىن كېيىن قۇم بەلبېغىغا ئايلىنىپ كەتكەن. مەن بۇ تارماق ئېقىنلار ئارىسىدا تەدرىجىي كېڭىيىپ بارىدىغان خوتەن دەرياسىنى بويلاپ

ماڭدىم، كۆز ئالدىمدا لوپ قۇملۇقىدىكى قۇرۇق (kuruk) دەريا دېلتىسى بىلەن كېرىيە دەرياسىنىڭ قەدىمكى دېلتىسىدا كۆرگىنىمگە ئوخشاش، پۈتۈنلەي قۇرۇپ كېتىشتىن بۇرۇنقى مەنزىرە نامايان بولدى.

ئاقسۇ دەرياسى بويىدىكى يول لىنىيەسى

4 - ئاينىڭ 28 - كۈنى، يەكەن دەرياسى بىلەن ئاقسۇ دەرياسى قوشۇلىدىغان ئورۇننىڭ تۆۋەن ئېقىنىغا تەخمىنەن 1 مىل كېلىدىغان يەردە تارىم دەرياسىدىن ئۆتتۈق. بۇ پەسىلدە يەكەن دەرياسى ئاساسەن قۇرۇپ كەتكەنىدى، لېكىن ئاقسۇ دەرياسى قىنىنىڭ كەڭلىكى 300 يارد كېلىدىغان بولۇپ، خېلى كۆپ سۇ ئېقىۋاتاتتى. ئاقسۇ دەرياسى سۈيىنىڭ ئۇلۇغ بولۇشى ئۇنىڭ دائىرىسىنىڭ چوڭ ھەمدە سۇ مەنبەسىنىڭ تەڭرىتاغ تىزمىسىنىڭ ئەڭ ئېگىز چوققىسىدىكى قار - مۇز قەۋىتىگە يېقىن بولغانلىقىدىن بولغان. ئۇنىڭ باشلىنىش نۇقتىسى خانتەڭرى (khan - tengri) چوققىسىنىڭ غەربىي باغرىدىن قەشقەرنىڭ شىمالىي قىسمىدىكى تېرەك (terek) تاغ ئېغىزىغىچە بولۇپ، تۆت مېرىدىيان ئۇزۇنلۇقىغىچە سوزۇلغان. لېكىن، بۇ يەردىكى سۇغىرىشقا ئىشلىتىلىدىغان مول سۇ مەنبەسى دەريا ئېقىنىنىڭ سول تەرىپىدىكى ئۇزۇن، تار كەتكەن يېزىلاردىكى قاقاس ئېتىزلار بىلەن ئىنتايىن روشەن سېلىشتۇرما بولۇپ تۇراتتى. ئاقسۇ «يېڭى شەھەر» گە قىلغان ئۈچ كۈنلۈك سەپىرىمدە، بۇنداق ئەھۋاللارنى كۆزىتىشىمگە يېتەرلىك پۇرسەت بولدى، ئۇنىڭ ئۈستىگە مۇنبەت خوتەن تۇپرىقى تەسىراتىمنى تېخىمۇ چوڭقۇرلاشتۇردى.

ئاقسۇدىكى دولانلىقلار

تەرەققىي قىلىپ، چوڭ كۆلەمدە گۈللەنگەن بۇ رايوننىڭ ھازىرقى قالاق ھالىتىنى سۇنىڭ كەمچىللىكىگە باغلاشقا

بولمايدىغاندەكمۇ قىلاتتى. مەن ئاخىرىدا قالاق ھالەت بىلەن روشەن پەرقلەندىغان نوپۇس، ئىرق ئالاھىدىلىكىنى نەزەرگە ئېلىپ، ئاقسۇ رايونىنىڭ دەريا قىرغىقى بەلبېغى ھەم كەڭ كەتكەن رايونلاردا ئولتۇراقلاشقان ساپ تۈرك قان سىستېمىسىدىكىلەر، يەنى مەشھۇر «دولانلىقلار» نى ئۆزئارا باغلىدىم. تىل، ئىرق تىپى ھەمدە ئىپتىدائىي تۇرمۇش ئۇسۇلىدىن قارىغاندا، دولانلىقلار قىرغىزلار بىلەن ئىنتايىن يېقىن كېلىدىكەن. قىرغىزلار تەڭرىتاغ ئەتراپىدىكى چارۋىچىلىق رايونلىرىغا تارقالغان، ئۇلارنىڭ بىر قىسمى ئۇچتۇرپاننىڭ يۇقىرىسىدىكى توشقان (tushkan) دەرياسى ۋادىسىدا دېھقانچىلىق بىلەنمۇ شۇغۇللىنىدۇ. ھەممىگە مەلۇمكى، مارالبېشىنىڭ يۇقىرى ئېقىنىدىن ئاقسۇغىچە بولغان يەكەن دەرياسى بويلىرىغا نۇرغۇن دولانلىقلار تارقالغان، ئۇلارنىڭ قان سىستېمىسى بوستانلىقنىڭ جەنۇبى، شەرقى، غەربىدىكى كىشىلەر بىلەن ئوخشىمايدۇ. ئۇلارنىڭ يېرىم چارۋىچىلىقتىن مۇقىم ئولتۇراقلىشىشتەك دېھقانچىلىق ئىگىلىكىگە ئۆتكەنلىكىنى يېقىنقى زاماندىكى ئىش دەپ مۇئەييەنلەشتۈرۈشكە بولىدۇ. ئۇلارنىڭ كۆچمەنلەر دولقۇنىغا ئەگىشىپ تەڭرىتاغنىڭ شىمالىي قىسمىدىكى ھەقىقىي تۈركلەر زېمىنىدىن ئۆتۈپ تارىم ئويمانلىقىغا كىرگەنلىكىمۇ ئانچە ئۇزاق بولمىغانىدى. ھالبۇكى، دولانلىقلارنىڭ كۆچۈشىگە تۈرتكە بولغان جۇغراپىيەلىك ئامىلنىڭ ئاقسۇنىڭ ئېنىق تارىخىنى چۈشەندۈرۈشتە مۇئەييەن ياردىمى بولۇشى مۇمكىن.

فەن دوتەينىڭ ھۇزۇرىدا تۇرۇپ قېلىش

فەن دوتەينىڭ «يېڭى شەھەر» دە بەش كۈن تۇرۇش جەريانىدا، ئاقسۇدا ئىنتايىن قىممەتلىك بولغان قەدىمكى بۇيۇملارغا ئېرىشتىم. ئاقسۇنىڭ دوتىيى، ھۆرمەتكە سازاۋەر بۇ ئەمەلدار دوستۇمنىڭ بۇ قېتىمقى ئاكتىپلىق بىلەن بەرگەن ياردىمىگە رەھمەت ئېيتىمەن. ئۇنىڭ قارىمىقىدىكى رايونلاردا زىيارەت

دائىرىمى كېڭەيتتىم، يەنى چارقىلىققا كىرگەندىن بېرى تۇنجى قېتىم شەرقىي چېگرادىن ھالقىپ كەتتىم. ئۇنىڭغا قېزىۋېلىنغان جۇڭگونىڭ قەدىمكى يازما ھۆججەتلىرىنىڭ ئەۋرىشكىسى قاتارلىقلارنى كۆرسەتتىم، شۇنداقلا ئۇنىڭ ئىلمىي ئەمگىكىگە قىزىققانلىقىغا رەھمەت ئېيتتىم. شۇنىڭ بىلەن بىر ۋاقىتتا، فەن جانابلىرىنىڭ تەۋسىيەسى ۋە كۈچلۈك قوللىشى ئارقىسىدا، رام سىنىڭ تەڭرىتاغنىڭ سىرتقى تاغ تىزمىلىرى ھەمدە قەشقەرنىڭ شىمالىدىكى تاغ ئېغىزىدا ئۇدا داۋاملاشقان نەچچە قېتىملىق ئۆلچەش جەريانىدا يەرلىك كىشىلەرنىڭ ياردىمىگە ئېرىشتى. ئۇنىڭ دوستلارچە غەمخورلۇقى جياڭ بېگىمىنىمۇ خاتىرجەم قىلدى. جياڭ بېگىمنىڭ قىزغىن مۇلازىمىتىنىڭ خىزمىتىمنىڭ مۇۋەپپەقىيەتلىك تاماملىنىشىغا كۆپ ياردىمى بولدى.

ئاقسۇ — «خەننامە» دە تىلغا ئېلىنغان قۇم

ئاقسۇدا توختاپ ئېلىپ بارغان تەكشۈرۈشلەردە، بۇ رايوندا قەدىمكى خارابىلەرنىڭ مەۋجۇتلۇقى توغرىلۇق ھېچقانداق ئۇچۇرغا ئەگە بولالمىدىم. شاۋان بىلەن گرېنارد ئىلگىرى جۇڭگو يازما مەنبەلىرىدىكى زۆرۈر ھەم كېرەكلىك ماتېرىياللارنى بايان قىلىپ ئۆتكەچكە، مېنىڭ بۇ يەرنىڭ دەسلەپكى تارىخى ۋە جۇغراپىيەلىك ئەھۋاللىرى ھەققىدە ئۇزۇن گەپ قىلىشىمنىڭ ھاجىتى يوق. گرېناردنىڭ تۆھپىسى — ئۇنىڭ تۇنجى بولۇپ خەننامىدىكى قۇم «姑墨» نىڭ ئورنىنى ئېنىق بەلگىلەپ بەرگەنلىكى بولۇپ ھېسابلىنىدۇ. «كېيىنكى خەننامە» ھەمدە «ۋېي سۇلالىسىنىڭ قىسقىچە تارىخى» دا تىلغا ئېلىنغان ئوخشاش نام دەل ھازىرقى ئاقسۇنى كۆرسىتەتتى. «خەننامە» دە، قۇم «姑墨» نىڭ ئورنى كۈسەن ياكى كۇچاننىڭ غەربىگە 670 چاقىرىم كېلىدۇ، جەنۇب تەرەپتىكى خوتەنگە ئاتلىق «15 كۈن» مېخنىشقا توغرا كېلىدۇ، دەپ خاتىرىلەنگەن. بۇ مەن ھېسابلىمىغان ئاقسۇدىن خوتەنگىچە بولغان مۇساپە بىلەن ئوخشاش چىقتى.

ھازىرقى 3500 تۈتۈن تارىختا خاتىرىلەنگەن كۈسەن (كۇچا) دە، 6970 تۈتۈن، ئاگىنى، يەنى قاراشەھەردە 4000 تۈتۈن، دېيىلگەن سانلىق مەلۇماتلار نىسبىتىنىڭ خېلى توغرىلىقىنى ئىسپاتلاپ بېرىدىغاندەك قىلاتتى. ئوخشاشلا رىۋايەتلەردە، ئونسۇ قۇمىنىڭ غەربىگە 270 چاقىرىم كېلىدىغان يەردە، دەپ خاتىرىلەنگەن. يېقىنقى زاماندىكى جۇڭگو جۇغراپىيە ئەسەرلىرى ۋە ھۆكۈمەت تەرەپ نام قويغان نامدا، بۇ جاي خاتا ھالدا «ئاقسۇ» دەپ ئاتالغان. گرېنارد بىلەن شاۋات ئۇنى ھازىرقى «ئۇچتۇرپان» دەپ كۆرسىتىدۇ.

تاڭ سۇلالىسى دەۋرىدىكى ئاقسۇ

«تاڭنامە» دە، خەن سۇلالىسى دەۋرىدىكى قۇم ھازىرقى بالۇكا بەگلىكى ئىدى، دەپ ئېنىق كۆرسىتىلگەن، يەنى شۈەنزىڭ كۇچادىن غەربكە قاراپ بىر كىچىك قۇملۇقتىن ئۆتۈپ، 600 چاقىرىم يۈرگەندىن كېيىن يېتىپ بارغان كىچىك بەگلىك ئىدى. «تاڭنامە» دە يەنە كۇچادىن غەربتىكى ئۇچقا بارىدىغان بارلىق يول لىنىيەسى خاتىرىلەنگەن. ئۇنىڭدىن باشقا، ئاقسۇ شەھىرى نامىنىڭ «بالۇكا، ۋېيروڭ، قۇم» دەپ ئاتىلىدىغانلىقى تىلغا ئېلىنىپ، ئۇنىڭ ئېنىق ئورنى بايان قىلىنغان. «تاڭنامە» نىڭ بىرىنچى بۆلۈمىدە «قۇم» دېگەن نامنىڭ باشقىچە ئوقۇلىدىغانلىقى خاتىرىلەنگەن. ۋېيروڭدىن باشقا، ۋۇكۇڭ يەنە بارخان ياكى باخان دېگەن نامنىمۇ تىلغا ئالغان. ۋۇكۇڭ تەخمىنەن مىلادىيە 787 - يىلى جۇڭگوغا قايتىش سەپىرىدە خوتەندىن ئاقسۇغا كەلگەن. ئېنىقكى، ئۇ ئايلىنىپ ئەگرى يول بىلەن مېڭىشقا مەجبۇر بولغان. چۈنكى، ئەينى ۋاقىتتا لوپنۇر ئارقىلىق بىۋاسىتە دۇنخۇاڭغا بارغىلى بولىدىغان يولنى تىبەتلەر ئىگىلىۋالغانىدى. شۈەنزىڭنىڭ «بالۇكا» ھەققىدىكى قىسقىچە بايانى «تاڭنامە» دە قىلچە ئۆزگەرتىلمىگەن، پەقەتلا قۇمنى «كىچىك بەگلىك» دەپلا بايان قىلغان. شۈەنزىڭ: «بالۇكانىڭ

شەرقتىن غەربكىچە ئۈزۈنلۈقى 600 چاقىرىم، جەنۇبتىن شىمالغىچە كەڭلىكى 300 چاقىرىم، ئاستانىنىڭ ئايلىنىشى تەخمىنەن 5 - 6 چاقىرىم كېلىدۇ» دەپ خاتىرىلىگەن. ئۇنىڭدا «يېرى مۇنبەت، ھاۋاسى مۆتىدىل، ئادەملەرنىڭ خۇلق - مەجەزى، ئۆرپ - ئادىتى، يېزىقى، قائىدە - قانۇنلىرى كۈسەن بەگلىكىنىڭكىگە ئوخشىسىمۇ، تىلى ئازراق پەرقلىنىدۇ، كىگىز - پالاسلىرىنى قوشنا ئەللەر ئىنتايىن ياخشى كۆرىدۇ. ساغراملىرى ئوغا يېتىدۇ، راھىبلىرى مىڭدىن ئاشىدۇ» دېيىلگەن.

ئاقسۇنىڭ ئورنى

شۈەنزىڭ بارلىق زېھنىنى كۇچا بىلەن خوتەننى تەپسىلىي بايان قىلىشقا قاراتقان: مەيلى قايسى ئەل بولمىسۇن، بۇددا راھىبلىرىنىڭ سانى 5000 غا يەتكەن. بۇلارنى مۇبادا ئاقسۇ ھەققىدىكى قىسقىچە تونۇشتۇرۇش بىلەن سېلىشتۇرىدىغان بولساق، ئۇ ئاقسۇغا يېتىپ بارغان ۋاقتىدا، بۇ يەرنىڭ ئۈنچىلىك مۇھىم ئەمەسلىكى ۋە بايلىقى كەمچىل رايون ئىكەنلىكىنى ھېس قىلغانلىقىنى ناھايىتى ئاسانلا چۈشىنىۋالغىلى بولىدۇ. «كېيىنكى خەننامە»، «ۋېي سۇلالىسىنىڭ قىسقىچە تارىخى» ۋە «تاڭنامە»دىكى خاتىرىلەرگە ئاساسلانغاندا، قۇم بەگلىكى كۈسەن بەگلىكىگە بېقىندى بەگلىك ئىدى، بۈگۈنكى كۈندىمۇ بۇ خىل ئەھۋالنى بىلگىلى بولىدۇ. ئەمدىلىكتە سودا ۋە مەمۇرىي مەركەز بولۇش سۈپىتى بىلەن، ئاقسۇ كۈندىن - كۈنگە مۇھىم ئورۇنغا ئۆتەكتە، بۇ قانداقتۇر كۇچانىڭ مەھسۇلاتى ۋە سانائىتىنىڭ ناچارلىقىدىن بولماستىن، بەلكى يېڭى شەھەر بىلەن «كونا شەھەر»نىڭ ئەۋزەل جۇغراپىيەلىك ئورنىدىن ئولۇق پايدىلانغانلىقىنى چۈشەندۈرۈپ بېرىدۇ. قاراشەھەردىن قەشقەرگىچە بولغان تارىم ئويمانلىقىنىڭ شىمالىدىكى بوستانلىقنى كېسىپ ئۆتىدىغان چوڭ سودا يولى ئاقسۇدىن ئۆتىدۇ. بۇنىڭدىن باشقا، تەڭرىتاغنىڭ شىمالىي قىسمىغا

تۇتىشىدىغان مۇھىم يول ئوخشاشلا مۇشۇ جايدىن كېسىپ ئۆتىدۇ. ئاقسۇدىن شىمالغا ئۆتىدىغان نۇرغۇن يول لىنىيەلىرى مۇزئارت (Muz - art) تاغ ئېغىزىدىن ئۆتىدۇ. مۇزئارت تاغ ئېغىزى تارىم ئويمانلىقى بىلەن ئىلى دەرياسى ۋادىسىنى، يەنى سودا مەركىزى بولغان غۇلجا (kulja) نى تۇتاشتۇرىدۇ. توشقان دەرياسىنىڭ يۇقىرى قىسمىدىن ئۈچتۇرپان ئارقىلىق بەدەلىئارت (Bedelart) تاغ ئېغىزىنى كېسىپ ئۆتىدىغان بىر يولمۇ مۇشۇ يەردىن باشلىنىدۇ. بۇ يول ئىسسىقكۆلنى ئوراپ تۇرغان تاغ جىلغىسى ھەمدە ياشارتېس (Yaxartes) نىڭ باشلىنىش مەنبەسىگە تۇتىشىپ، فەرغانىدىكى تاغ جىلغىسىنىڭ بىر تەرىپىگە قاراپ داۋاملىشىدۇ. بۇ ئارىلىقتىكى يەرلەر ئوتتۇرا ئاسىيا مۇستەملىكىچىلىرىنىڭ تالىشىش ئوبيېكتى بولۇپ قالغان. ئوخشاش سەۋەب تۈپەيلىدىن، ھازىرقى ئاقسۇ خەن سۇلالىسى دەۋرىدىمۇ باراۋەر ئاساستا مال ئالماشتۇرۇش ۋە سودا ئالاقىسىدە بولۇپ كەلگەن رايون ئىدى. شۇنىڭ بىلەن بىر ۋاقىتتا، ئۇيسۇنلار شىمالدىكى تاغ جىلغىسىدا قۇدرەتلىك خانلىق قۇرغان. شۇنىڭ بىلەن داۋاملىق ئالدىغا قاراپ مېڭىپ، توقماق (Tokmak) ئەتراپىنى زىيارەت قىلغاندىن كېيىن، تاغ تىزمىسىنىڭ نۇرغۇن جايلىرىنى ۋە تۈزلەڭلىكىنى غەربىي تۈركلەرنىڭ ئىگىلىۋالغانلىقىنى ھەمدە ئۇلارنىڭ ئەڭ يۇقىرى رەھبىرىنىڭ «قاغان» دەپ ئاتىلىدىغانلىقىنى بايان قىلغان. ئوخشاش بولغان جۇغراپىيەلىك ئامىل ئاقسۇنى ھەربىي ۋە سىياسىي جەھەتتىكى مۇھىم ئورۇنغا ئايلاندۇرغان بولسىمۇ، ئەمما زۆرۈر چۈشەندۈرۈشلەر كەمچىل ئىدى. شەك - شۈبھىسىزكى، 1877 - يىلى شىنجاڭ قايتۇرۇۋېلىنغاندىن كېيىن، جۇڭگو ھۆكۈمىتى بۇ يەردە دوتەي تەسىس قىلغان، ئەڭ دەسلەپ ئاقسۇنى ئەمىر لەشكەر (باش قوماندان) مەھكىمىسى قىلىپ تاللاپ، بۇ يەرنى قۇدرەتلىك بىر قوشۇن بىلەن مۇھاپىزەت قىلغان.

ئۇچتۇرپانغا ئاتلىنىش

5 - ئاينىڭ 6 - كۈنى، ئاقسۇ «يېڭى شەھەر» دىن ئۇچتۇرپان ھەم تەڭرىتاغنىڭ جەنۇبىدىكى مەشھۇر كەلپىن رايونىنى تەكشۈرۈشكە ئاتلاندىم. كەلپىن تۈزلەڭلىكىنىڭ ئومۇميۈزلۈك تەكشۈرۈلمىگەنلىكىنى بىلەتتىم. ئاقسۇدا فەن بېگىمنىڭ دوستلارچە ياردىمىدە ئېرىشكەن خەۋەردىن كىچىك بوستانلىق ۋە مارالبېشىغا تۇتىشىدىغان رايونلاردا تاشلاندىق خارابىلىكلەرنىڭ بارلىقى مەلۇم بولدى. خوتەندىكى خىزمەتلەر مېنى كۈتۈپ تۇرغاچقا، يەكەندىن خوتەنگە قايتىشتىن ئىلگىرى، بۇ خارابىلىكلەرنى ئارخېئولوگىيەلىك جەھەتتىن تەكشۈرۈشنى ئاخىرلاشتۇرۇشنى ئارزۇ قىلاتتىم. ئاقسۇ «يېڭى شەھەر» دىن «كونا شەھەر» گىچە ئاتلىق ماڭسا 7 مىل كېلىدۇ، بىز كەڭ، قاقاس ئېگىزلىكىنىڭ چېتىنى بويلاپ ماڭدۇق. قەد كۆتۈرۈپ تۇرغان ئېگىزلىك ۋە سېرىق تۆپىلىك ئىككى شەھەردىن 60 ~ 100 فوت ئېگىز بولۇپ، سۇغرىش رايونى بىلەن قوشنا ئىدى. ئېگىزلىكنىڭ ئۈستىدە چوڭ قەبرىستانلىق بار ئىدى، مازار ۋە ئۆرۈلۈپ چۈشكەن قەدىمىي قەلئە ياكى قاراۋۇل (karaul) ئېنىقكى ئىسلامىيەتنىڭ ئاخىرقى باسقۇچلىرىغا تەۋە ئىدى. يېقىنقى دەۋردىكى نۇرغۇنلىغان دۇئا - تىلاۋەتخانىلارنىڭ ئەتراپىدا بۇرۇنقى دەۋردىكى خارابىلەر بولۇشى مۇمكىن ئىدى، ئەمما ئۇلارنى تاپالمىدىم. بىراق، مۇشۇنىڭغا ئوخشايدىغان تارىختىن بۇرۇنقى نۇرغۇنلىغان قەدىمكى ئوڭكۈرلەردىكى قەدىمكى ئىنسانلارنىڭ تۇرالغۇ خارابىسى ۋە قەبرىلەر ياخشى ساقلىنىشىدىكى ئاساسىي سەۋەب، ئۇلارنىڭ تىك ۋە قۇرۇلۇش قىلىشقا ئاسان بولغان جايغا سېلىنغانلىقى ئىدى.

ئاقسۇدىن ئۇچتۇرپانغا بارىدىغان تال دەۋرىدىكى يول لىنىيەسى ئىككى كۈن يۈرۈپ ئۇچتۇرپاننىڭ ئەڭ شەرقىي قىسمىغا يېتىپ كەلدىم. بۇ تۇپرىقى مۇنبەت، سۇغرىشقا ئاسان جايلار

ئىدى. لېكىن يەنىلا ئېچىلمىغان بولۇپ، خۇددى تارىم ئەتراپىدا تەكشۈرگىنىمگە ئوخشاش ئىدى. سەۋەبى، بۇ يەردە ئاھالىلەر شالاڭ بولۇپ، ئەمگەك كۈچى كەمچىل ئىدى. ئاقسۇ دەرياسى (بۇ يەر قۇمئېرىق «kum - arik» دەرياسى دەپ ئاتىلىدىكەن) بىلەن توشقان دەرياسىدىن ئېقىپ كەلگەن سۇ مول سۇ ئېقىنىنى ھاسىل قىلىدىغان بولۇپ، بۇ ئوخشاش پەسىلدىكى خوتەن دەرياسى سۈيىنىڭ مىقدارىدىنمۇ جىق ئىدى. ئۇنىڭدىن قالسا، دەريا سۈيى پەقەت كەلكۈن مەزگىلىدىكى دەريا قىنىنىڭ كىچىك بىر قىسمىنى تولدۇرسىمۇ، بىراق كەڭلىكى $3/4$ مىل كېلىدىغان قۇمئېرىق دەرياسىدىن كېچىپ ئۆتكىلى بولمايتتى. گرېنارد بىلەن شاۋان بۇ ئىككى دەريا «تاڭنامە. جۇغراپىيە تەزكىرىسى»دىكى مۇناسىۋەتلىك خاتىرىلەردە ئىنتايىن ئېنىق تىلغا ئېلىنغان، كىتابتىمۇ بارخان (ئاقسۇ) شەھىرىدىن داشى (چوڭ تاش) ياكى ئونسۇ (ئۇچتۇرپان) شەھىرىگە تۇتىشىدىغان يول ئېنىق خاتىرىلەنگەن، دەپ كۆرسەتكەن. بىرىنچى دەريا بارخان دەرياسى، ئىككىنچى دەريا خۇلۇ دەرياسى (葫芦河) دەپ ئاتىلىدۇ، بارخان دەرياسى بىلەن بارخان شەھىرىنىڭ ئورنى ئېنىق خاتىرىلەنمىگەن، لېكىن ئۇنىڭ خۇلۇ دەرياسى بىلەن بولغان ئارىلىقىنىڭ 40 چاقىرىم كېلىدىغانلىقى تىلغا ئېلىنغان، بۇ ھازىرقى سازلىقنى كېسىپ ئۆتىدىغان، ئۇزۇنلۇقى 12 مىل كېلىدىغان يول بىلەن ئىنتايىن ماس كېلىدۇ. قۇمئېرىق دەرياسىنىڭ غەربىي قىسمىدىكى قەدىمكى بىر دەريا قىنى ئېرەكباغ (Terek - bagh) كەنتى بىلەن توشقان دەرياسىنىڭ تۇتاشقان جايدا ئەمگەكلىكىنى چۈشەندۈرۈپ بېرىدۇ. «جۇغراپىيە تەزكىرىسى»دە خاتىرىلەنگەن «كىچىكتاش» (小石) شەھىرى ئىككى دەريا ئارىسىغا جايلاشقان، ئۇ ھازىرقى بارۇن (Barun) كەنتى بىلەن چاۋارىق (Chawarik) كەنتىگە ئىنتايىن يېقىن بولۇشى مۇمكىن.

ئۇچتۇرپاننىڭ تۆۋەن تەرىپىدىكى تېرىقچىلىق

5 - ئاينىڭ 8 - كۈنى، ئازادە بىر كۈنلۈك سەپەردىن كېيىن توشقان دەرياسىنىڭ غەربىي قىرغىقى ئەتراپىدىكى ئۇچتۇرپانغا قاراپ ماڭدۇق. يول ئاساسەن جەنۇب تەرەپتىكى مەشھۇر قاراتېكە (kara - teke) تاغ تىزمىسى ئېتىكىدىكى قەدىمكى ئېكىنزارلىق بەلباغنى كېسىپ ئۆتەتتى. دالىدا ئۈجۈپىلەپ ئىشلەۋاتقان مەنزىرە كۆرۈنەتتى، پات - پات چىرايلىق باراڭلار پەيدا بولاتتى. كېيىنچە كونا تونۇشۇم ئۇچتۇرپاننىڭ مەمۇرىي ئەمەلدارى پىڭ بېگىمنىڭ چۈشەندۈرۈشىچە، چيەنلۇڭ خان ھاكىمىيەت يۈرگۈزگەن مەزگىلدىكى بىر قېتىملىق توپىلاڭدىن كېيىن، بۇ يەردىكى بارلىق يەرلىك ئاھالىلەر قىرىپ تاشلانغان. ھازىرقى ئاھالىلەر قەشقەر ۋە خوتەندىن كەلگەن كۆچمەنلەرنىڭ ئەۋلادى ئىكەن، شۇنىڭ ئۈچۈن سۆگەتلىك (sugetlik) مازارنىڭ ئەتراپىدىكى خارابىلىكتىن ئۆتكەندە، مەن ئۇ يەردە كۆرگەن بىر قىسىم چوڭ تىپتىكى گۈمبەزلىك قەبرىلەر ياكى «گۈمبەز»لەر قىرغىزلار ياكى ئۇنىڭ بىلەن قانداش بولغان ئۇرۇقلارنىڭ قەبرىسى بولۇشى مۇمكىن، لېكىن يەرلىك كىشىلەر ئەنئەنە بويىچە خاتا ھالدا بۇلارنى «قىچاق شاھزادىسىنىڭ قەبرىسى» دەپ قارايدىكەن.

قىرغىزلارنىڭ قىشلىقى

تار كەتكەن ئېكىنزارلىقنىڭ شىمالىي تەرىپى كەڭ كەتكەن يايلاققىچە سوزۇلىدۇ، يايلاق توشقان دەرياسىدىن كەلگەن يېتەرلىك نەم ھاۋانى قوبۇل قىلىدۇ، قىرغىزلارغا نىسبەتەن ئېيتقاندا، قىشلاق ئادەمنى ئەڭ جەلپ قىلىدىكەن. شۇنىڭ ئۈچۈن، نۇرغۇن قىرغىزلار ئېگىز تاغ جىلغىلىرىدا ئولتۇراقلىشىدىكەن، لېكىن ئۇلارنىڭ ئىچىدىكى بىر قىسمى دېھقانچىلىق بىلەنمۇ شۇغۇللىنىدىكەن. ئۇچتۇرپاندىمۇ نۇرغۇن

قىرغىزلارنى ئۇچراتقىلى بولىدىكەن، مەن ئۇلارنىڭ بېگىنىڭ ئۆيىدە قوندۇم. قاينام - تاشقىنلىقتىن يىراقراق كىچىك شەھەردە ئىككى كۈنلۈك ۋاقتىمدىن پايدىلىنىپ، ئىتسانشۇناسلىق تەكشۈرۈشى ئېلىپ باردىم. كۆپ ساندىكى قىرغىزلارنىڭ تەن ئالاھىدىلىكى يەنىلا ساپ تۈرك قان سىستېمىسىنى ساقلاپ قالغان، لېكىن يەنە بىر قىسمى «سارت» (sart) لار بىلەن ئارىلىشىپ كەتكەن. بۇ يەردىكى قىرغىزلار ئىسلام دىنىغا ئېتىقاد قىلىدىغان، مۇقىم ئولتۇراقلاشقانلارنى «سارت» دەپ ئاتايدىكەن. غەربىي تۈركىستاندا مۇنداق ئاتاش بەك ئومۇملىشىپ كەتكەن بولسىمۇ، تارىم دەرياسى بويىدا بۇنى تۇنجى قېتىم ئاڭلىشىم بولۇپ، بۇ رۇسىيە چېگراسىغا يېقىن رايونلار ۋە سىر دەرياسىنىڭ مەنبەسىنى ئەسلەتتى.

ئۇچتۇرپاننىڭ تەبىئىي قەلئەلىرى

تەبىئەتتىكى داۋاملىق كۆتۈرۈلۈپ تۇرىدىغان تۇمان شىمالىي قىسىمدىكى ئاسمان - يەلكە تەڭرىتاغ تىزمىلىرىنىڭ قارلىق چوققىلىرىنى ئوراپ تۇرىدۇ، شۇ سەۋەبتىن يىراقتىن تاغ ئېغىزىنى ئېنىق كۆرگىلى بولمايدۇ. شۇەزىلكە ئۆز ۋاقتىدا بەدەل داۋاندىن ئۆتۈپ ئىسسىقكۆل رايونىغا بارغان، ئۇ يەردىن سوغىدىياناغا بارغان. تەڭرىتاغنىڭ بۇنداق ھەيۋەتلىك مەنزىرىسى بولمىغان تەقدىردىمۇ، مەن يەنىلا ئۇچتۇرپاننى جۇڭگو شىنجاڭدا زىيارەتتە بولغان بارلىق رايونلارنىڭ مەركەزلىرى ئىچىدە مەنزىرىسى ئەڭ گۈزەل، ئادەمنى خۇشال قىلىدىغان جاي، دەپ قارايتتىم. مۇنبەت تۇپراق، يېشىل تاغ جىلغىسى روشەن ھالدا جەنۇبىي ئوراپ تۇرغان قاقاس كۆل رەڭ تاغ تىزمىسى ئارىسىدا كۆزگە ئالاھىدە چېلىقىپ تۇرىدىغان جۇڭگو ئۇسلۇبىدىكى چوڭ قورغان بار (140 - رەسىمگە قاراڭ). ئۇ چوقچىيىپ چىقىپ تۇرغان بىر تاغ تۇمشۇقىغا جايلاشقان. تاغ تۇمشۇقى شەھەرنىڭ غەربىي سېپىلى بىلەن تۇتىشىپ، سېپىلنىڭ ئۈستىدە قەد

كۆتۈرۈپ تۇراتتى، ئۇ ناھايىتى چوڭ تەبىئىي قەلئەگە
ئوخشايتتى. ئەڭ غەربىدىكى تاغنىڭ ئېگىزلىكى 250 فوت
كېلىدۇ. قورغان ۋە ئىككى تەرەپتىكى مۇداپىئە ئىستېھكامى
بىلەن شەھەر سېپىلى يېقىندىلا تۇتاشتۇرۇلغان. ئىسلام دىنى
مۇرتلىرىنىڭ بىر قېتىملىق توپىلىڭىدا ئۇچتۇرپان مۇھاسىرىگە
ئېلىنغان ۋە ئىشغال قىلىنغان، لېكىن بۇ تەبىئىي قورغان ناھايىتى
بۇرۇنقى ۋاقىتلاردا ئىشلىتىلگەن بولۇشى مۇمكىن.

3 - بۆلۈم تاغ تىزمىسىدىن ھالقىپ ئۆتۈپ كەلىپىنگە بېرىش

تاغ ئىچىدىكى سېھىرلىك قەدىمىي قەلئە ھەققىدە رىۋايەت
ئۇچتۇرپاندا تۇرغان مەزگىللەردە ئېلىپ بارغان
تەكشۈرۈشلەردە، تاغ جىلغىسىدىكى قەدىمكى خارابىلىك
توغرۇلۇق ھېچقانداق مەلۇماتلارغا ئېرىشەلمىدىم. لېكىن،
قىرغىز دېھقانلىرى ئارىسىدىن سېھىرلىك شەھەر ياكى قەلئە



140 - رەسىم ئۇچتۇرپاننىڭ يۇقىرى تەرىپىدىكى تاغ تۇمشۇقىغا جايلاشقان
جۇڭگو قورغىنى، شەرقتىن كۆرۈنۈشى

توغرىسىدىكى بىر قىسىم مۇجەمل رىۋايەتلەرنى ئاڭلىدىم. ئېيتىشلارغا قارىغاندا، پەقەت ھاۋا ئوچۇق كۈنلىرىلا يىراقتىن ئۇلارنىڭ جەنۇبتىكى چوڭ تاغ تىزمىسىدا پەيدا بولغانلىقىنى كۆرگىلى بولىدىكەن، بىراق قانداقلا چاغدا ئىزدەپ بارسا تىزىملىرى يوقاپ كېتىدىكەن. شۇنداق بولسىمۇ، تاشلاندىق شەھەر ۋە «بايلىق ئىزدەپ» بارغان كىشىلەر بۇ جاينى تاپالمىغان. بۇ رىۋايەتلەر كۆلەك شەھىرى بىلەن بەربەر شەھىرى (kulek - shahr, shahr - i - barbar) قاتارلىقلارنىڭ يەرلىكتىكى ئىنكاسى ۋە تەكلىماكان قۇملۇقى ئەتراپىدىكى كۆپلىگەن بوستانلىقتىكى كىشىلەرنىڭ قەدىمكى شەھەرنى ئىزدەيدىغان ئومۇميۈزلۈك ئارزۇسىنى يېتەرلىك چۈشەندۈرۈپ بېرەلەيدۇ. شۇنىڭ بىلەن بىر ۋاقىتتا، ياشانغان ئوۋچى - ئاقال يولچى (Akai - yolchi) دىن ئاقسۇغا بارىدىغان يولدا، خەلق ئارىسىدا تارقىلىپ يۈرگەن بۇ رىۋايەت توغرىلىق چوڭقۇر ئىزدىنىش پۇرسىتىنىڭ بارلىقىنى ئاڭلىدىم. ئون نەچچە يىلنىڭ ئالدىدا ئۇ بىر مۇسۇلمان بىلەن ئامبالنىڭ بۇيرۇقىغا بىنائەن، بىر خەنزۇ ئەرگە ھەمراھ بولۇپ قاقەجاده (kaka - jade) تاغ چوققىسىغا بارغانىكەن. تاغ چوققىسى كەلپىن يول لىنىيەسىدە قەد كۆتۈرۈپ تۇرىدىكەن. خەنزۇ ئەر بۇ يەردىن ئۆزى «تاك دەۋرىدىكى سەركەردىنىڭ سارىيى» دەپ ئاتايدىغان يەر بىلەن ئۇ يەرگە كۆمۈلگەن تاش ئابىدىنى ئىزدەپ تېپىشنى ئارزۇ قىلىدىكەن، خەنزۇ ئەر تاغ ئىچىدە ئۈچ كۈن يوقاپ كەتكەندىن كېيىن، يەنە قايتىپ كەپتۇ، ئەمما ئۇ ئۆزىنىڭ تەكشۈرۈش نەتىجىسىنى ئاشكارىلىماپتۇ، كېيىن ئاقال يولچى ئۆزى قاقەجاده تېغىغا چىقىپ، ئۆيەردە پەقەت قورام تاش ۋە ياۋا ئوت - چۆپلەر ئۆسۈپ كەتكەن تۆپىلىكىنىلا كۆرۈپتۇ.

قاقەجاده تۇتاش تاغ چوققىسىنى كۆرۈش

5 - ئاينىڭ 11 - كۈنى ئۇچتۇرپاندىن ئايرىلىپ كۆڭتەي

(kong-tai)دىكى تۇر خارابىسىدىن ئۆتكەندىن كېيىن، غەربىي جەنۇب تەرەپتىكى كەڭ ۋە قاقاس دەريا جىلغىسىغا يېتىپ كەلدىم. سول تەرىپىمىزدىكى قەد كۆتۈرۈپ تۇرغان تاغ تىزمىسى بارغانسېرى ئېگىزلەپ بېرىۋاتاتتى. ئات بىلەن 20 نەچچە مىل ماڭغاندىن كېيىن، كۆز ئالدىمىزدا ئىنتايىن ھەيۋەتلىك ھەرەچىشىمان تاغ چوققىسى كۆرۈندى. ئۇلار ئۇزۇن بىر قاتار تىزىلغان بولۇپ، جىلغىدا يەنە ئاز بىر قىسىم مۇز قاتلىمىمۇ ساقلىنىپ قالغان. قاراشۇۋە (kara - shiwe) جىلغىسىدىن چىقىپ كەڭ كەتكەن بىر جىلغىغا كىرىپ، يىراقتىن كۆرۈنگەن چوققىلارغا يېقىنلاپ قالدۇق، بۇ ئادەمگە غەلىتە گىرانت تاشنى ئەسلىتەتتى. بۇ تاغ چوققىلىرى 13 مىڭ فوتتىن ئېگىزرەك بولۇپ، ئۇنىڭدىكى خەتەرلىك تىك چوققا ۋە تىك يارلار بىلەن تاشلىۋېتىلگەن قەدىمىي مۇنار ۋە قەلئە ئادەمنى ھەيران قالدۇرىدىغان دەرىجىدە ئوخشايتتى. ئېگىز تاغ جىلغىسىنىڭ ئەتراپىدا بىر قىسىم قىرغىزلارنىڭ مال - چارۋىلىرىنى ھەيدەپ يۈرگەنلىكىنى كۆرگىلى بولىدۇ. ئۈزۈلمەي داۋام قىلغان قۇرغاقچىلىق سەۋەبىدىن يايلاقتا سۇ قالمىغانىدى. ئۇلار بۇ بىر قاتار تاغ چوققىلىرىنىڭ «قاقەجادە» دەپ ئاتىلىدىغانلىقىنى بىلىدۇ ھەم خۇراپىيلارچە ئۇلاردىن ئەيمىنىپ قورقىدۇ. كۆز ئالدىمىدىكى تىك چوققىلارنى سىنچىلاپ كۆزەتتىم، خىيالىمدا مۇنار، شەھەر ۋە ئېگىز بىنالار پەيدا بولدى، ئىختىيارسىز ھالدا بۇ تاغدىكى ئاجايىپ مەنزىرىلەرنىڭ ئۈچتۈرپاندا ئاڭلىغان رىۋايەتلەرنىڭ مەنبەسى بولۇش مۇمكىنلىكىنى جەزمەشتۈردۈم. يول باشلىغۇچۇم، قىرغىزلارنىڭ ئاتامانى مەنگۇش بەگ (Mangush Beg) نىڭ دېيىشىچە، تاغ چوققىسىدا بىر ئەجدىھا بولۇپ، ئۇ بەزىدە ئاسماندا بۇلۇت سىياقتا پەيدا بولۇپ، ئاغزىدىن مۆلدۈر ۋە ئوت پۈركۈيدىكەن. ئۇنىڭ ۋە باشقا قىرغىزلارنىڭ ھېكايىسى ماڭا ياشانغان خەنزۇ تاۋايچى ئېيتىپ بەرگەن ھېكايىنى، يەنى پامىرنىڭ قار - مۇز بىلەن قاپلانغان ئېگىز

چوققىلىرى ۋە ھىندىقۇش تاغ ئېغىزىنىڭ ئۈستىدە ئەجدىھا بار، دېگەن رىۋايەتنى ئېنىق ئەسلەتتى. رىۋايەتنىڭ مەزمۇنى ئوخشاش بولۇپ، ئوتتۇرا ئاسىيا بىلەن باشقا رايونلاردىكى تاغ تىزمىسىغا ئائىت قەدىمكى رىۋايەتلەرنىڭ ئىرىق ئايرىمىسىغا قارىماي، ئىنتايىن مۇقىم بولىدىغانلىقىنى ئېنىق كۆرسىتىپ بەردى.

سېغىزقان تاغ ئېغىزىدىن كېسىپ ئۆتكەن تاغ تىزمىسى

مەندە بۇ تاغ تىزمىسىغا نىسبەتەن چوڭقۇر قىزىقىش پەيدا بولدى، ئۇ مەن ئوتتۇرا ئاسىيا سەپىرىدە كۆرگەن تاغ تىزمىلىرىغا ئوخشىمايتتى. شۇ كۈنى يېرىم كېچىدە مەنگۈش بەگنىڭ چېدىرىدا قونۇپ قالدىم. ئەقىل - پاراسەتلىك، ئۆتكۈر كارۋان بېشى ھەسەنئاخۇننىڭ ئىنتايىن تەستە ئېرىشكەن ئۇچۇرىدىن تاغ تىزمىسىنىڭ جەنۇب تەرىپىدىكى ئېگىزلىكتە بىر تاش بالبالنىڭ بارلىقىنى بىلىدىم. مەنگۈش بەگ ئانچە خالىمىغاندەك قىلىپ، تاش بالبالنى بىلىدىغانلىقىنى ئېتىراپ قىلدى ھەمدە يول باشلىغۇچى بولۇشقا ماقۇل بولدى. ئىككىنچى كۈنى ئىنتايىن قىسقا، ئەمما مۇشكۈل يوللارنى باستۇق. دېڭىز يۈزىدىن 8600 فوت ئېگىز سېغىزقانئارت (saghiz - kan - art) تاغ ئېغىزى ئارقىلىق، تاغ تىزمىسىنى كېسىپ ئۆتۈپ، توپا - چاڭلار بىلەن قاپلانغان شېغىللىق جىلغىغا يېتىپ كەلدۇق. جىلغىدا بىر چىغىر يول بار بولۇپ، بۇ يولنىڭ جەنۇب تەرىپىدىن قاقەجادە تاغ ئېغىزىغا بارغىلى بولىدىكەن. سېغىزقان تاغ ئېغىزىنىڭ جەنۇبىدىن سەل نېرىراقتىكى جايدا شايتتاق (shait - Kāk) دەپ ئاتىلىدىغان بىر تاش كۆلچەك بار ئىكەن، بىز شۇ يەردە چېدىر تىكتۇق. 5 - ئاينىڭ 13 - كۈنى، مەنگۈش بەگنىڭ يول باشلىشى ئارقىسىدا تاش بالبالنى ئىزدەشنى داۋاملاشتۇردۇم. يول گەرچە ئۇزۇن بولسىمۇ، قىرغىزلارنىڭ پاكار ئاتلىرى بۇ يەرنىڭ كۆپ جايلىرىنى بىر كۈندە بېسىپ بولدى، لېكىن بۇ ئىنتايىن كۆڭۈللۈك ساياھەت بولدى.

تاغ تىزمىسىنىڭ ھۆل - يېغىن مىقدارى ئاز

تاغ تىزمىسىنىڭ شەرقىي جەنۇب قىسمىدىكى بىر قاتار ئېگىز چوققىلارغا چىققاندىن كېيىن، ئەڭ ئېگىز سارىبەل (sar - bel) (دېڭىز يۈزىدىن ئېگىزلىكى تەخمىنەن 10 مىڭ فۇت كېلىدۇ) تاغ چوققىسىنىڭ ئاستىدا قىرغىزلارنىڭ بىر تۇرالغۇسىنى بايقىدۇق. بۇ يەر بىلەن تاغ تىزمىسىنىڭ باشقا جايلىرىدا سۇ ئىنتايىن كەمچىل ئىكەن. قىرغىزلار پەقەت قىشتا ياغقان قار - مۇز سۈيىگىلا تايىنىدىكەن، ئۇلار قار - مۇز سۈيىنى 3، -، 4 - ئايلارغىچە ساقلايدىكەن. بىر يىلنىڭ ئىچىدىكى باشقا ۋاقىتلاردا «قاق»، يەنى تاش كۆلچەكنىڭ سۈيىنى ئىچىدىكەن. ئېگىزلىكتىكى قار قاتلىمىدىن باشلىنىدىغان بۇلاق سۈيى قاتمۇقات تاغ چوققىلىرى ئارىسىدىكى چوڭقۇر جىلغىلارغا ئېقىپ كېتىدىكەن. بۇ تۇرالغۇدىكى ياشانغان، ئەقىللىق قىرغىز بوۋاينىڭ دېيىشىچە، ئۇ ياش ۋاقتىدا بۇ يەرنىڭ قار - يامغۇرى يېتەرلىك ئىكەن، بۇرۇن نۇرغۇن قىرغىزلار بۇ ئۈنۈمسىز تاغ چوققىسىغا كېلىپ، پاكىر ئۆسكەن ئۆسۈملۈكلەرگە تايىنىپ، مال - چارۋىلىرىنى بېقىپ ياشىغانىكەن.

قاقەجەدە تاغ چوققىسىدىكى ئاجايىپ مەنزىرە

سارىبەلنىڭ تۆۋەن تەرىپىدىن كەڭ كەتكەن تاغلىققا قاراپ ئاتلىق ماڭدۇق، تاغنى ئايلىنىپ، ئىككى كۈننىڭ ئالدىدا كۆرگەن قاقەجەدە تاغ چوققىسىنىڭ تەدرىجىي يانتۇلىشىۋاتقان تاغ ئېغىزىغا كەلدۇق (141 - رەسىمگە قاراڭ). بۇ يەردىن قارىغاندا تاغ چوققىسى ئاجايىپ مەنزىرىلىك كۆرۈنەتتى. بۇ ئېگىز قورام تاشلىق تاغ چوققىلىرى كىشىنى ئۆزىگە جەلپ قىلاتتى. ئەمما، تاغ چوققىلىرىغا چىققىلى بولمايتتى. شۇ سەۋەبتىن، نۇرغۇن قەدىمىي رىۋايەتلەرنىڭ نېمە ئۈچۈن بۇ يەردە پەيدا بولغانلىقىنى، شۇنىڭدەك بۇ يەرنىڭ «يايلاقتىكى قەلئە» دەپ ئاتىلىدىغانلىقىنى

ناھايىتى ئاسانلا چۈشەنگىلى بولاتتى. ناھايىتى ئەپسۇس، ۋاقىت قىس بولغاچقا، بىز تاغ چوققىسىغا يەنىمۇ يېقىنلىشىشقا ئامالسىز قالدۇق ھەمدە شەكلى غەلىتە بۇ قورام تاشلارنىڭ تەكىللىنىشىدىكى جۇغراپىيەلىك ئامىلىنى بېكىتىشكەمۇ ۋاقىت چىقمىدى. شۇنى قوشۇپ قويايلىكى، تاغ تىزمىسىنىڭ ئىككى تەرىپىدىكى جىلغىدا كۆرۈنۈپ قالغان قورام تاشلار ئاساسلىقى بىر خىل قىزىل رەڭلىك قۇم تاش ئىدى.

چالكۆيدى «ئەۋلىيالار قەبرىستانلىقى» دىكى تاش بالبال سارىيەلىنىڭ تۆۋەن تەرىپىدىن ئاتلىق 10 مىل ماڭغاندىن كېيىن، چالكۆيدى (chalkoide) چارۋىچىلىق مەيدانىغا يېتىپ كەلدۇق. چارۋىچىلىق مەيدانىنىڭ دېڭىز يۈزىدىن ئېگىزلىكى 6700 فوت كېلىدۇ، ئۇ يەردىكى بىر كىچىك قورام تاشلىق تاغنىڭ چوققىسىدا قوپال ياسالغان «ئەۋلىيالار قەبرىستانلىقى» (ziarat) نى بايقىدىم. بۇ قەبرە تاغ چوققىسىدىكى بىر ئېگىزلىككە جايلاشقاندى. يىراقتىن تاغ چوققىسىغا قارىسىڭىز بىر يولنىڭ ئىمداق جىلغىسى (Idak - zilga) غا تۇتىشىپ كەتكەنلىكىنى كۆرەلەيسىز، ئۇ يەردە ناھايىتى تىك بىر يارلىق قەدە كۆتۈرۈپ تۇرىدۇ. ئىخلاسەن قىرغىزلار ئۇنى قەدىمدىكى «قازگاتا (kaz - ata)» دەپ ئاتىلىدىغان بىر قەھرىماننىڭ ئوبرازى، دەپ قارايدىكەن. ئەمما، مېنىڭ دىققىتىمنى ئەڭ قوزغىغىنى، ئىنتايىن ئاددىي تاش دۆۋىسىدىن قوپۇرۇلغان، كەڭلىكى تەخمىنەن 8 فوت كېلىدىغان قورشاق تاشنىڭ ئوتتۇرىسىدىن بايقالغان تاش بالبال ئىدى، ئۇ بۇ يەرنىڭ مۇقەددەس بىر ئىكەنلىكىدىن بېشارەت بېرىپ تۇراتتى (142 - رەسىمگە قاراڭ). تاش بالبال بىر پارچە ئابىدە شەكىللىك تاش ناخىتاي بولۇپ، ئېگىزلىكى 2 فوت 10 دىيۇم، كەڭلىكى 12.5 فوت كېلىدۇ. تەكشى يۈزى قوپال قاپارتما نەقىشتە بىر ئەرنىڭ قولىدا بىر ئەگمەچ قىلىچ تۇتۇپ، ئىككى قولىنى مەيدىسىنىڭ

ئالدىغا گىرەلەشتۈرگەن ھالىتى گەۋدىلەندۈرۈلگەندى، ئۇنىڭ باش قىسمى ناھايىتى يوغان بولۇپ، بەدىنىگە ماس كەلمەيتتى، ئىككى پۇتىنى ئېنىق پەرقلەندۈرگىلى بولمايتتى. كۆز ۋە قېشىدا قارا سىياھنىڭ ئىزناسى بار ئىدى. ھەيكەل بەكلا قوپال ئويۇلغان بولۇپ، يىل دەۋرىنى بېكىتىشكە مۇمكىن بولمىدى. ئەمما، ئۇنىڭ ئېغىر دەرىجىدە يىمىرىلگەنلىكى بالبالنىڭ قەدىمىيلىكىدىن دېرەك بېرەتتى.

كىچىك بۇددا مۇنارى دەپ قارىلىپ كەلگەن تاش

ھەيكەل مەيلى نېمىگە سىمۋول قىلىنسۇن، ئۇ ئىسلاملىشىشتىن بۇرۇنقى كىشىلەرنىڭ ئېتىقاد قىلىدىغان نەرسىسى بولۇپ، مۇقەددەس نەرسىگە ئوخشايتتى. بۈگۈنگە قەدەر ئويدۇرۇپ چىقىلغىنى تاش بالبالنىڭ بىر تەرىپىدىن بايقالغان بۇددا مۇنارىنىڭ كىچىك تىپتىكى سىمۋولى دەپ قارىلىپ كېلىنىۋاتقان بۇيۇم ئىدى. تاش پارچىسىنىڭ ئېگىزلىكى 14 دىيۇم، ئۇ قوش يۈزلۈك بولۇپ، چاسا شەكىللىك قوش قەۋەتلىك تەگلىككە تېخىمۇ ئوخشايدۇ. ئۈستۈنكى قىسمى بولسا كەينىگە قىيىياغان ھالەتتىكى، ئۆگزە بولۇپ، بۇلار ئۇنىڭ گۈمبەزلىك



141 - رەسىم قاراتېكە تاغ تىزمىسىدىكى مويناققاق ئەتراپىدىن قاقەجەدە چوققىسىغا نەزەر

ئۆگزە ئىكەنلىكىنى چۈشەندۈرۈپ بېرىدۇ. ئۇ گىرانت تاش بولۇپ، تاشنىڭ ئارقا يۈزى ياپىلاق. چۈنكى، ئۇ تېپىز قاپارتما نەقىشلىك ئىدى، مېنىڭچە بۇ ئاددىي ئويما بۈيۈم بۇددا مۇنارىغا سىمۋول قىلىنغان. ئەمما، يەتتە يىلدىن كېيىن يىراق پامىر ئېگىزلىكىنىڭ ئەتراپىدىكى رايونلارنى ئۈزلۈكسىز تەكشۈرۈش ئارقىلىق بۇ خىل تاشنىڭ غەيرىي شەكلىنىڭ تەبىئىي بولىدىغانلىقىنى بايقىدىم. بەلكىم ئۇ پىراش سەۋەبىدىن شۇنداق بولۇپ قالغان بولۇشى مۇمكىن. رۇسىيەنىڭ ۋاخان (Wakhan) نامادگوت (Namangut) ئەتراپىدىكى ئادەمنىڭ ئايىغى ئۈزۈلمەيدىغان مازارنىڭ قارشى تەرىپىدىكى ئوكسۇس (oxus) دەرياسى بويىغا جايلاشقان «قەلەپقەقە (kala-i-kaka)» دېگەن جايىدىن پۈتۈنلەي ئوخشايدىغان نۇرغۇن تاش پارچىلىرىنى يىغىۋالدىم، ئۇلارنىڭ چوڭ - كىچىكلىكى بىردەك بولمىسىمۇ، لېكىن كىچىك بۇددا مۇنارىغا بەكلا ئوخشايدۇ. ئۇلارنىڭ تەبىئىي شەكىللەنگەنلىكى ئېنىق تۇرسىمۇ، بىراق كىشىلەر ئۇنىڭ شەكلىنى ئۇلۇغلاپ ئىبادەتخانىلارغا قويغان. بۇددا دىنى ئوكسۇس



142 - رەسىم قاراتېكە تاغ تىزمىسى ئىداق تاغ ئېغىزىنىڭ ئاستىدىكى چالكوۋىدىكى قىرغىزلار چوقۇنىدىغان بالبال

دەرياسىنىڭ ئۈستۈنكى ئېقىنىدا ئومۇملاشقاندا، سۋايامبھۇ (svayambhu) مۇنارى جەزمەن چوقۇنىدىغان ئويىپىكت دەپ قارالغان بولۇشى مۇمكىن.

يەرلىكلەرنىڭ ھەيكەلگە چوقۇنۇشى

بۇ غەلىتە «ئەۋلىيالار قەبرىستانلىقى» نىڭ ئادەمى قىزىقتۇرىدىغان ئالاھىدىلىكى شۇكى، قورشاش تام ئەتراپىغا ئەنئەنىۋى ئىسلام دىنىي مەسچىتلىرىدە دائىم بار بولىدىغان نەزىر - چىراغ بۇيۇملىرى تىزىلغان، ئۇلار قوي ياكى چوڭ قۇيرۇقلۇق قوي مۇڭگۈزى، تاغ تېكىسىنىڭ مۇڭگۈزى، ئاتنىڭ باش سۆڭىكى، خادىغا باغلانغان رەخت قاتارلىقلار ئىدى. شۇنى مۇئەييەنلەشتۈرۈشكە بولىدۇكى، گەرچە ئۇچتۇرپاندىكى موللىلار قاتتىق قارشى تۇرسىمۇ، بۇ ئىبادەتخانىنى ئۇلۇغ بىلىش نۆۋەتتە پات - پات يۈز بېرىپ تۇرىدىغان ئىش ئىدى. بۇ ئەھۋالنى ماڭا مەنگۈش بەگ ئېيتىپ بەرگەن، ئۇ تاكى يېقىنقى يىللارغا كەلگەندىلا بۇ غەلىتە «ئەۋلىيالار قەبرىستانلىقى» غا بولغان چوقۇنۇش ئەتراپتىكى يايلاق رايونلىرىدىكى قىرغىزلار ئارىسىدا ئومۇملاشقاندىن، كۆپلىگەن ئەرلەر بۇرۇن يىراق جىلغىلاردىن بۇ يەرگە كېلىپ بارلىق قىرغىر چارۋىچىلارغا ئوخشاش سادىق ئىسلام دىنى مۇرتىغا ئايلىنىپ، ئۇزۇن زامانلارنى ئۆتكۈزگەن. ئېيتىشلارغا قارىغاندا، پەقەت ياشانغانلارلا ئىبادەتخانىغا چوقۇنۇش ئادىتىنى ساقلاپ قالغان، قالغان ھەر قانداق ئادەم قورشاش تامىنىڭ ئىچىگە كىرىشكە جۈرئەت قىلالمايدىكەن. ئىننايىن غەلىتە بولغىنى شۇكى، مەنگۈش بەگ ئېيتىپ بەرگەن تاش ئادەم ئايال كىشىنىڭ ھەيكىلى بولۇپ، ئىسمى قۇۋاغىز (kuwaghiz) بولۇپ، قەدىمكى قەھرىمان قازئاتىنىڭ ئايالى ئىكەن. ئالدىنقى قىسىمدا بىز كۆزنى قاماشتۇرىدىغان تاغ چوققىسىنىڭ قازئاتىغا سىمۋول قىلىنغانلىقىنى تىلغا ئېلىپ ئۆتكەن، بۇ ئادەمنى قايمۇقتۇرىدىغان رىۋايەت بولۇپ، بۇ ئىككى

پېرسوناژ ئوتتۇرىسىدىكى ئىنچىكە ۋەقەلەر ھەققىدە چۈشەنچە بېرىشكە ئامالسىزمەن. ئەمما، ئۇلارنىڭ ئېنىق بولمىغان مۇناسىۋىتى ھەققىدە يېتەرلىك چۈشەنچە بېرەلمەيمەن. بۇ يەردە قەد كۆتۈرۈپ تۇرغان غەلىتە ئىبادەتخانا بىر خىل غەلىتە ئېتىقادىتىن، يەنى سۋايامۇترتا (Svayambh - tirtha) دىن كېلىپ چىققان، بۇ سانسكرىتچە ئاتالغۇ بولۇپ، قەدىمكى ۋە يېقىنقى زامان ھىندىستان خەلق رىۋايەتلىرىدە ئىنتايىن مەشھۇر ئىدى. چۈنكى، مەزكۇر رايوندىكى بۇددا دىنى مۇرتلىرى بىر سورۇنغا ئېھتىياجلىق ئىدى.

تاغ تىزمىسىدىكى قۇرغاق جايدا داۋاملىق ئالغا ئىلگىرىلەش سايتاقلىقىمىكى قىزىقارلىق سەپەر ھەمدە ئۈنىڭدىن كېيىنكى كەلپىنگە قىلىنغان ئىككى كۈنلۈك سەپەردە، تەڭرىتاغ تىزمىسىنىڭ سىرتىدىكى تاغ تىزمىلىرىنىڭ ئىنتايىن قۇرغاقلىقىنى چۈشەندىم. تارىخىي ماتېرىياللار ياكى قەدىمكى ھۆججەتلەر كەم بولغاچقا، بۇ يەرنىڭ ئەينى ۋاقىتتىكى ھاۋا كىلىماتىنىڭ ئۆزگىرىشى ھەققىدە تەكشۈرۈش ئېلىپ بارغىلى بولمايتتى. قىرغىزلارنىڭ رىۋايىتىدە، ھاۋا كىلىماتىنىڭ «قۇرغاقلىشىشى» يېقىنقى مەزگىللەردىن باشلانغان، دەپ ئېنىق كۆرسىتىلگەن بولسىمۇ، ئەمما بۇ نۇقتىغا مۇناسىۋەتلىك ھېچقانداق ئېنىق ماتېرىيال يوق ئىدى. بۇ تاغ تىزمىلىرىنىڭ ھازىرقى ئەھۋالىنى تەتقىق قىلغاندا، بۇلاق سۈيى ئىنتايىن ئازلىقىنى بىلگىلى بولاتتى، سەپەردە سۇ بىلەن تەمىنلەيدىغان تاش كۆلچەكلەر ھەققىدىكى بىلىملەرنى چۈشىنىشكە توغرا كېلەتتى، ئوخشاش بولمىغان پەسىلدىكى سۇ بىلەن تەمىنلەشنىڭ ئۆزگىرىشى تارىخىي قىممەتكە ئىگە ئىدى. ماڭا ئۇلار شىمالىي تاغنىڭ ئەڭ غەربىي چېتىدە ھازىر پەقەتلا سۇ يوقلۇقىنى ۋە قاقاس تاغ تىزمىسىنىڭ بۇرۇنقى ئومۇميۈزلۈك ئەھۋالىنى ناھايىتى ئاسانلا تونۇتتى. بۇ مەزگىلدە جۇڭگو ئاچقان «يېڭى

شمالىي يول» چۆللۈك تاغ تىزمىسىدىن ئۆتۈپ، تۇرپان ۋە گۇچۇڭغا بىۋاسىتە تۇتىشى، ھۇنلار بۇرۇنقىدەكلا قۇمۇلنىڭ بىر تەرىپى ئارقىلىق دۇنخۇاڭنىڭ غەربىي قىسمىغا بارغىلى بولىدىغان جۇڭگونىڭ ئاساسىي غول لىنىيەسىگە تايانغان. قىرغىزلارمۇ ئېگىز تەڭرىتاغ جىلغىسى ئارقىلىق ئاقسۇ ۋە قەشقەرگە تۇتىشىدىغان تۈزلەڭلىكتىكى سودا يولىغا تۇيۇقسىز ھۇجۇم قىلىپ، پاراكەندىچىلىك سالغان، بۇ ئىشلار تا بۈگۈنگە قەدەر كەلپىن ۋە مارالبېشىدىكى كىشىلەرنىڭ ئېسىدىن كۆتۈرۈلمەپتۇ. جۇڭگو ھۆكۈمىتى شىمالىي تەرەپتىكى مەمۇرىي ياكى ھەربىي ھوقۇق جەھەتتىكى كونتروللۇقنى ئازراقلا بوشاشتۇرسا، ئۇلارنىڭ قايتىدىن باش كۆتۈرۈپ چىقىدىغانلىقىغا ئىشىنىمەن.

قورۇمبوغۇز جىلغىسىدىن ئۆتۈش

سايئاققاقتىن كەلپىنگە بارىدىغان يول خىلوۋەت، مەنزىرىسى ئىنتايىن گۈزەل جىلغا ئىچىدە ئىدى. جىلغا قۇم تاش ۋە تاغ جىنىسلىرىدىن تەركىب تاپقان تىك يار بولۇپ، بەزى يەرلىرىنىڭ ئېگىزلىكى 1000 فۇتتىن ئاشىدۇ، ئۇنىڭ بۇرۇن كەلگۈن سۈيىنىڭ يالىشىدىن شەكىللەنگەن ئىزى مانا مەن دەپلا چىقىپ تۇرىدۇ. ئۇنىڭ ئۈستىگە بىز قورۇمبوغۇز (Korum - boguz) جىلغىسىدا بىر كىچىك ئېرىقنى كۆردۈق. بۇ ئېرىقنىڭ سۈيى كەلپىن بوستانلىقىدىكى يېڭىدىن ئېچىلغان تېرەكئاباد (Tereg-abad) ۋە كىچىك «تېرىلغا» (Teyelgha)دىكى 20 مودىن كۆپرەك بۇغدايلىقنى سۇغىرىپ ئۆتكەندىن كېيىن، ئۇزۇنغا بارمايلا شېغىللىق ئەتراپىدا يوقاپ كېتىدىكەن. بۇ مەزگىلدە بۇ يەرنىڭ تۆۋەن ئېقىنىدىكى دەريا قىنى پۈتۈنلەي قۇرۇپ كېتىدىكەن. كىچىك ئېرىقنىڭ سۈيى جەنۇب تەرەپتىكى كەڭ كەتكەن كەلپىن جىلغىسىدىكى تامغا ئوخشاپراق كېتىدىغان تاغ تىزمىسىدىن ئېقىپ ئۆتىدۇ. ئاندىن كېيىن ھەيۋەتلىك تاشقوۋۇق ئارقىلىق

بوستانلىققا قاراپ كېڭەيگەن چوڭ بىر پارچە شېغىللىق رايونغا ئېقىپ كىرىدۇ. ئۇ بىۋاسىتە بوستانلىققا ئېقىپ كىرمەي، تېرەك ئاۋاتلىق غەربىي جەنۇب تەرىپىدىكى چىلغىنىڭ بىر تەرىپىدە توسۇلۇپ قالىدۇ. ئىلگىرى كەلكۈن سۈيى ئاققان، ئەمما ھازىر قۇرۇپ كەتكەن تۈز ۋە كەڭرى دەريا قىسمىنىڭ تۆۋەن ئېقىنىنى بويلاپ سايران (Sairan) مازىرىغا يېتىپ كەلدىم. ئۇ يەردىكى يەر ئاستى سۈيى ئېتىلىپ چىقىپ، بىر بۇلاقنى ھاسىل قىلغانىكەن. سالقىن، چىرايلىق شىپاڭ ئاستىدىكى ئەۋلىيا سۇلتان ئوراز ئاتا (Sultān Owraz-ata) مازىرى بۇ يەرنىڭ يېقىنقى زاماندىكى بىر سۇ مەنبەسى ئىكەنلىكىدىن دېرەك بېرىدۇ. قانداق بولۇشىدىن قەتئىينەزەر، باشقا رايوندىن بۇ يەلپۈگۈچىسىمان ئېقىن چۆكۈندىسىگە ئېقىپ كىرگەن ئېقىن سۇ تاكى بۇلاق بېشىنىڭ تۆۋىنىگە 15 مېتىردىن كۆپرەك كېلىدىغان جايغا بارغاندىلا ئاندىن كۆرۈنىدۇ. بۇ يەردە بايان قىلىنىۋاتقان دەريا قىنى بىلەن كەلپىندىكى قۇرۇپ كەتكەن دەريا قىنى ئۆزئارا تۇتىشىدۇ. ئۇلارنىڭ قوشۇلۇش نۇقتىسىغا يېقىن يەردىن چىققان، سازلىققا ئوخشاپ كېتىدىغان بۇلاق سۈيى كىچىك بىر ئېرىقنى ھاسىل قىلغان، ئۇنىڭ سۈيى ئاچالغا قاراپ ئاقىدۇ، ئەڭ يىراق بولغاندا ئاقسۇدىن قەشقەرگە بارىدىغان چوڭ يولدىكى چىلان ئۆتىشىگىچە ئېقىپ بارىدۇ.

كەلپىن بوستانلىقى

5 - ئاينىڭ 15 - كۈنى، كەلپىن بوستانلىقىغا يېتىپ كەلدىم. بۇ يەردىكى كىشىلەرنىڭ نام - ئاتىقى يامان بولۇپ، ئاقسۇ ۋە باشقا يەرلىكلەر ئۇلارنى ئۇزۇندىن بېرى ئوغرى ۋە بۇلاڭچى دەپ ئاتاپ كەلگەن بولسىمۇ، لېكىن بۇ جاينى كۆڭۈللۈك، ئەھمىيەتلىك جاي دەپ قارايمەن. قەدىمكى دەۋردە قىرغىزلار جەنۇبتىكى چوڭ يولغا ھۇجۇم قىلماقچى بولغاندا ياكى بۇلاڭ - تالاڭ قىلغاندا، كەلپىن بەلكىم بازىلىق رولىنى

ئوينىغان بولۇشى مۇمكىن. شۇڭا، بۇ يەرنىڭ شۇنداق «نام - ئاتاق» قا ئىگە بولۇشى تەبىئىيلا ئىدى. ھازىرقى بوستانلىقتا بىپايان تېرىلغۇ يەر ھەمدە يۇقىرى سەۋىيەدىكى يېزا - قىشلاق مەنزىرىسى نامايان بولاتتى، مەن تارىم ئويمانلىقى ۋە باشقا رايونلاردا ئۇنىڭدىنمۇ ياخشى جايىنى ئەزەلدىن كۆرۈپ باقمىغانىدىم. يىراق - يېقىندىكى بارلىق ئاساسلىق يول لىنىيەلىرى، كەلپىن بىلەن يېقىن ئەتراپتىكى بازارلارنى ئايرىپ تۇرىدىغان يوللاردىن ئۆتىدۇ. كەلپىنلىكلەر ئۆزلىرىنىڭ بايلىقىنى توشۇيدىغان بولۇپ، ئۇلار جۇڭگو ۋە باشقا تاشقى تەسىرگە ئازراقمۇ ئۇچرىمىغاندەك قىلىدۇ. شۇنىڭ بىلەن بىر ۋاقىتتا، بۇ يەرنىڭ يالغۇز ھالىتىمۇ ئۇلارنى ئىمكانىيەتنىڭ بارىچە ئەنئەنىۋى ئۇسۇلنى قوللىنىشقا مەجبۇرلىغان. تار ۋە ئۇزۇن تېرىلغۇ بەلباغنىڭ ئىككى تەرىپىنى ئوراپ تۇرغان قاقاس تاغ تىزمىسى ياكى قاقاس سايىمۇ بۇ يەكۈننى ئىسپاتلاپ بېرىدۇ، بۇ خىل ھالەت بۈگۈنكى كۈندە تېخىمۇ روشەن ئىپادىلىنىۋېتىپتۇ.

تېرىلغۇ يەر كۆلىمىنىڭ كېڭىيىشى

غەرب، جەنۇب ۋە شىمال تەرەپلەر قەدىمىي يېزا - كەنتلەر تۇتىشىدىغان مۇنبەت يەرلەردۇر. سۇغىرىش مەنبەسى ئىنتايىن چەكلىك بولغاچقا، تېز سۈرئەتتە ئېشىۋاتقان نوپۇسنىڭ ئېھتىياجىنى قاندۇرۇش ئۈچۈن، ئۈچ ياكى تۆت يىلدا نۆۋەتلىشىپ يېڭى يەر ئېچىشقا توغرا كېلىدىكەن. شۇ يەردىكى ئىشەنچلىك خەۋەردىن شۇنى بىلىشكە بولىدۇكى، جۇڭگو ھۆكۈمىتىنىڭ قايتىدىن ھۆكۈمرانلىق قىلىشىغا ئەگىشىپ، مۇقىم ئولتۇراقلىشىشتەك تۇرمۇش ئۇسۇلى بېكىتىلگەندىن كېيىن، كەلپىن ئەنئەنە بويىچە 12 يېزىغا (Oimaks) بۆلۈۋېتىلگەن ياكى بولمىسا يېزا - قىشلاقلارنىڭ نوپۇسى مۇقىم

ئېشىپ، تەخمىنەن 2000 تۈتۈنگە يەتكەن. شۇ ۋاقىتتىكى دانا يولباشچى قاسىم بەگ (kasim - Beg) بىلەن مەھەللىدىكىلەرنىڭ بىردەك كۆز قارىشىغا ئاساسلانغاندا، سۇ بىلەن تەمىنلەش ئۇلارنىڭ ۋاقتىدا ئۆزگەرمىگەن، ئەنئەنە جەھەتتىمۇ ھېچقانداق ئۆزگىرىش بولمىغان. شۇ سەۋەبتىن ناھايىتى ئېنىقكى، ياقۇپبەگ دەۋرىدىن تارتىپ ئېچىلغان ھەرقانداق يېڭى يەرنىڭ تارقىلىش دائىرىسىنى تەكشۈرۈش جەريانىدا بېكىتىپ چىقتىم، بۇلارنى ھاۋا رايى ئۆزگىرىشى ئەمەس، بەلكى نوپۇسنىڭ ئېشىشى كەلتۈرۈپ چىقارغان.

كەلپىندىكى ئۆزگەرمىگەن سۇغىرىش مەنبەسى

كەلپىن ئېرىشكەن ئىسپاتلار تارىم ئويمانلىقىدىكى «قۇرغاقچىلىق» ياكى كىلىمات ئۆزگىرىشىگە مۇناسىۋەتلىك مەسىلىلەرگە نىسبەتەن ئىنتايىن مۇھىم، لېكىن كېيىنكىسىگە ئالاقىدار تالاش - تارتىشلار تاشلىمىۋېتىلگەن خارابىلىكتە كۆرۈلگەن ئارخېئولوگىيەلىك تەكشۈرۈش ئۈستىدە بولۇۋاتىدۇ. ئۇ ئىلگىرى بۇ يەردە تېرىلغۇ يەرنى كېڭەيتىشتە سۇ مەنبەسىگە ئېھتىياجلىق بولغانلىقى، يەنى ئىنتايىن نەم ھاۋا رايىغا ئېھتىياجلىق بولغانلىقىنى يەنە بىر قېتىم ئېنىق كۆرسىتىپ بەردى. بۇ ئىسپات ئەھمىيەت بېرىشكە ئەرزىيدۇ، چۈنكى كەلپىننىڭ سۇغىرىش ئىشلىرىغا تەسىر قىلىدىغان مەسىلە بىز خاتىرىلىگەن داماق خارابىلىكى جايلاشقان بوستانلىقتەك مۇرەككەپ ئەمەس ياكى تەمىنلىنىدىغان سۇ مەنبەسى ئاسان توسۇلۇپ قالىدىغان، دەريا قىنى سۈرۈلۈپ كېتىدىغان ئەھۋال كۆرۈلمەيدۇ. كەلپىندىكى بارلىق سۇ مەنبەسى بوستانلىق مەركىزىگە 10 مىل كېلىدىغان سۇ باشى جىلغىسىدىن ئېقىپ چىققان بۇلاق سۈيىدۇر. بۇ جىلغا ئالاھىدىلىك جەھەتتە قۇرۇمقاراۋۇلدىكى (Kurum-karaul) جىلغىغا ئوخشىشىپ

كېتىدىكەن، بۇلاق سۈيى غەربىي شىمال تەرەپتىن جىلغا تۈزلەڭلىكىگە ئېقىپ كىرىپ، تار چوڭقار اۋۇل (karaul - Chong) جىلغىسىدىن ئۆتىدىكەن. قىزىقارلىق يېرى شۈكى، سۇ بىلەن تەمىنلەش چەكلىك، نوپۇس مۇقىم كۆپىيىپ بارغاچقا، سۇغىرىلىدىغان يەرلەر كىشىلەرنىڭ تۇرمۇش ئېھتىياجىنى قامدىيالمىغان. ئەمما، ئەزەلدىن «مەڭگۈلۈك كۆچمەن» دېگەننى ئاڭلاپ باقمىغان. گەرچە ئاقسۇ ۋە كورلىدا يېتەرلىك سۇ مەنبەسى ۋە تېرىقچىلىققا ماس كېلىدىغان يەرلەر بولسىمۇ، لېكىن كەلپىنلىكلەرنىڭ پەسىل خاراكتېرلىك تۇرۇپ قېلىش ۋاقتىنى چۈشەندۈرۈپ بەرگىلى بولمايدۇ، ئۇلارنىڭ ئىچىدىكى كۆپ قىسىم ئادەملەر ئاقسۇ، كورلا ۋە شىمالدىكى باشقا بوستانلىقلارغا بېرىپ ئىشلەشكە ئادەتلەنگەن.


بوستانلىق ئەتراپىدىكى خارابە ئىزى

كەلپىننىڭ سۇغىرىش مەنبەسىنى چۈشەندۈرۈش سەۋەبىدىن، بۈگۈنكى تېرىلغۇ يەر دائىرىسى ياكى ئەتراپىدىن ئۆتكەندە بايقىغان خارابىلەرنى دوكلات قىلىشىم ئانچە ھەيران قالارلىق ئىش ئەمەس. سايات شەھىرى (Sayat-shahri) چاسا شەكىللىك بىر قەلئە بولۇپ، قۇچاكيارى (kuchak-yari)دىكى كەلكۈن سۈيى توشۇپ كەتكەن دەريا قىنىنىڭ غەرب تەرىپىگە جايلاشقان، ئۇنىڭ ئەتراپىنى نۆۋەت بىلەن سۇغىرىلىدىغان يېڭىدىن ئېچىلغان ئېتىزلىقلار ئوراپ تۇرىدۇ. توپىدىن قوپۇرۇلغان ئاددىي تام تەخمىنەن 166×90 يارد كېلىدىغان چاسا شەكىلنى ھاسىل قىلغان، بىر قىسىم تام گەۋدىسىنىڭ ئېگىزلىكى $6 \sim 10$ فۇت، قېلىنلىقى 6 فۇت كېلىدۇ. ئاجىز بىر مۇداپىئە تېمىنىڭ قېلىنلىقى تەخمىنەن 1.5 فۇت، ئۈستى قىسمىنىڭ ئېگىزلىكى ھازىرقى يەر يۈزىدىن تەخمىنەن 6 فۇت ئېگىز. قورشاش ئامبىلىنىڭ

ئىچىدىن گۈمۈرۈلۈپ چۈشكەن پاكار توپا دۆۋىسىدىن باشقا ھېچقانداق بىر ئىمارەت خارابىسى بايقالمىدى. غەربىي جەنۇب بۇلۇڭنىڭ سىرتىدا ئىككى قاتار يانداش سېلىنغان پاكار توپا تام بار بولۇپ، تەخمىنەن 50×25 يارد كېلىدۇ، بىراق ئەسلىدىكى ئالاھىدىلىكىنى ئىپادىلەپ بېرىدىغان ھېچقانداق ئالاھىدىلىك يوق. بۇ كىچىك خارابىلىكتىن ھېچقانداق شەكىلدىكى يادىكارلىقنى ئۇچرىتالمىدۇق. بەزى چاغلاردا قانالدىن كەلگەن كەلكۈن سۈيىمۇ شامالدا يىمىرىلىشنى توسۇپ قالالايتتى، لېكىن يەر يۈزىدىن ھېچقانداق ساپال بۇيۇملارنىڭ پارچىلىرى بايقالمىدى. شۇ سەۋەبتىن، بۇ كىچىك قەلئەنىڭ يىل دەۋرىنى بېكىتكىلى بولمىدى. بۇنىڭغا ئوخشىشىپ كېتىدىغان مىسالنى مۇنجاچە (Monjakche) خارابىلىكىدىمۇ ئۇچراتقىلى بولىدۇ، ئۇ كەلپىن كىچىك بازىرىنىڭ جەنۇبىغا 1 مىل كېلىدىغان، تاشلىۋېتىلگەن كىچىك بىر رايونغا جايلاشقان بولۇپ، نۆۋەتتە كۆپ قىسمى ئېتىزلىقلارغا تارقالغان، بۇ يەردە پەقەت ئاز ساندىكى ساپال بۇيۇملارنىڭ پارچىسى ۋە ئېگىزلىكى تەخمىنەن 15 فۇتچە كېلىدىغان تەرتىپسىز بىر توپا دۆۋىسىنىلا خاتىرىلىۋالدىم. توپا دۆۋىسىنىڭ بىر قىسمى ئاللىبۇرۇن كولىنىپ، ئېتىزلارغا ئوغۇت قىلىنىپتۇ. ئاڭلاشلارغا قارىغاندا، خارابىلىكىنىڭ يىل دەۋرى ئەتراپتىن يىغىۋېلىنغان، ئاشتىن ياسالغان كىچىك زىننەت بۇيۇملىرىنىڭ ۋاقتىدىن بۇرۇن ئىكەن.

كەلپىندىكى بۇ خارابىلىكلەرنىڭ ھېچقانداق ئارخېئولوگىيەلىك قىممىتى يوق. مېنى ئەڭ خۇشال قىلغىنى شۇكى، بۇ قېتىمقى زىيارىتىمدە تەلپىمگە يارىشا بىر كەلپىنلىكنىڭ زىياپىتىگە داخىل بولدۇم. ئۇ تېخى يېقىندىلا ئاقسۇدىن قەشقەرگە بارىدىغان يولدىكى تۇمشۇق بىلەن كەلپىننىڭ سىرتىدىكى قاقاس تاغ تىزمىلىرى ئارىسىدىكى كەڭ كەتكەن، يەككە - يېگانە قۇملۇق بەلبېغىغا تارقالغان، تاتىغا

ئوخشىشىپ كېتىدىغان كەڭ خارابىلىك رايونلىرىنى تەكشۈرۈپ كەلگەندى. خوتەندىكى تەكلىماكانچى (taklimakanchis) غا ئوخشاش، ئەتىياز پەسلىدىكى «بوران» قۇم بارخانلىرىنى يۆتكۈۋېتىپ، قۇم ئاستىدىكى مۇستەھكەم يەرنى پارچە - پارچە ئېچىۋەتكەن، شۇنىڭ بىلەن ئادەملەر «بايلىق ئىزدەش» كە مەپتۇن بولۇپ قالغان. گەرچە كەلپىنلىكلەر بۇ ھەقتە ماڭا ھېچنېمە دەپ بەرمىگەن بولسىمۇ، بەزى ۋاقتلاردا قىممەتلىك مېتالدىن ياسالغان كىچىكرەك بۇيۇملار ھەمدە باشقا نەرسىلەرنىمۇ بايقىدىم. مەن ئۇلاردىن يىل دەۋرى خەن سۇلالىسىدىن تاڭ سۇلالىسىگىچە بولغان نۇرغۇن پۇلنى قولغا چۈشۈردۈم، شەك - شۈبھىسىزكى، بۇ پۇللار ئۇلار بۇرۇن بايلىق ئىزدىگەن رايونلارغا تارقالغانىدى. يەنىمۇ كۆپ ئىسپات، ئۇلار تاپقان تاش، مېتال، ئەينەك ۋە ئەينەك كاھىش قاتارلىق كىچىك بۇيۇملاردا نامايان بولغان ئالاھىدىلىك ھېسابلىنىدۇ. بۇلارنىڭ ئىچىدە تونۇشتۇرۇپ ئۆتۈشكە ئەرزىيدىغانلىرىدىن ئويۇلغان پارىقراق قىزىل قاشتاش تامغىدۇر، ئۇنىڭغا بىر ئايالنىڭ يېرىم بەدىنى قويالراق ئويۇلغان. بىرونزا ئويما تامغا ئېغىر دەرىجىدە ئۇپرىغان بولسىمۇ، يەنىلا كلاسسىك ئەندىزىنىڭ تەسىرىگە ئۇچرىغانلىقى چىقىپ تۇرىدۇ، ئۇنىڭدا يەنە نەپىس بىرونزا ئاسما زىننەت بۇيۇملىرى، ئەر رەققاس ئوبرازى قاتارلىقلار بار. مەن كەلپىنگە كېلىپ ئۇزاق ئۆتمەيلا ئېرىشكەن باشقا بىر يۈرۈش ئوخشىشىپ كېتىدىغان مېتال ياكى تاش بۇيۇملار قۇدۇغۇن (kudughun) تېغىنىڭ جەنۇبىدىكى قۇملۇق بەلباغلىرىدىن بايقالغان بولۇپ، ئۇلار ئوخشاش بىر خارابىلىك رايوندىن تېپىلغاندەك قىلىدۇ. ئۇنىڭ ئىچىدىكى ئۈچ دانە بىرونزا تامغىغا (143) - رەسىمگە قاراڭ) ئورمان ئىلاھىنىڭ باش قىسمى تېپىزراق ئويۇلغان بولۇپ، ئادەمگە خوتەندىكى قىزىل ساپالنىڭ ئۈستىگە ئورنىتىلغان غەلىتە باش قىسمىنى ئەسلىتىدۇ.



143 - رەسىم بىرونزا تامغا

4 - بۆلۈم تۇمشۇق ۋە مارالبېشىنىڭ شمالىي قىسمىدىكى قۇملۇق خارابىلىرى

كەلپىننىڭ جەنۇبىدىكى قۇملۇققا كىرىش


5 - ئاينىڭ 17 - كۈنى، جەنۇبىي قىسمىدىكى قۇملۇققا جايلاشقان خارابىلىكنى تەكشۈرۈش ئۈچۈن كەلپىندىن يولغا چىقتىم. «بايلىق ئىزدىگۈچى»لەر ۋە ئىشلەمچىلەرمۇ مەن بىلەن بىللە ئىدى. پىزغىرىم ئىسسىقتا يېتەرلىك ئىچىملىك سۇ ۋە ئىشلىتىدىغان سۇ ئېلىپ يۈرۈشنىڭ قىيىنلىقىنى ئالدىن پەرەز قىلغاچقا، ئاقسۇدىن ئۆتكەندىن كېيىن، تۆگىلەرنى ئاياپ، ئۇلارنى نەرسە توشۇشقا ئىشلەتمىدىم، شۇڭا بۇ ئوچ كۈنلۈك تەكشۈرۈش سەل جاپالىق بولدى. بىرىنچى كۈنى قاقاس تاغ چوققىسىدىكى ئەگرى - توقاي يوللاردىن ماڭغاچقا، ئېغىر يۈك - تاق ئارتىلغان ئۇلاغلارنىڭ تاغدىن ئۆتۈشى تەسكە توختىدى، كەلپىننىڭ سىرتىدىكى تاغ تىزمىسىنىڭ شەرقىي ئۈچىدىن ئايلىنىپ خېلى ئۇزاققىچە ئەگرى يولدا ماڭدۇق. ئاچال (Achal، ئالدىنقى مەزمۇندا تىلغا ئېلىپ ئۆتكەن كەلپىنگە يىراقراق

بولغان قشلاق)غا ئانچە يىراق بولمىغان تاغ تىزمىسىنىڭ ئاخىرقى قىسمىدا شەرقىي جەنۇب تەرەپتە تۇرۇپ يىراققا نەزەر سالغىنىمدا، ئېگىز توپا دۆۋىسىنى يەنى سۆكسۈك شەھىرى (Soksuk - shahri) خارابىسىنى كۆردۈم. بىز ماڭماقچى بولغان يولدا ئۇ يەرنى زىيارەت قىلىش مۇمكىن ئەمەس ئىدى. كەلپىنلىكلەر سۆكسۈك خارابىسىنى ئىنتايىن قەدىمكى مۇنار دەپ قارايدىكەن، ئۇلار مانا مۇشۇنداق توغرا قىياسنى ئەۋلادلارغا قالدۇرغانىدى. ئۇ ئىلگىرى ئاقسۇدىن قەشقەرگە بارىدىغان يول ئۈستىدە قەد كۆتۈرۈپ تۇرغان بولۇشى مۇمكىن.

چوڭتىم خارابىسى

بىز تار بىر جىلغىنىڭ چىقىش ئېغىزىدىكى تاغ باغرىغا بارگاھ قۇردۇق. ئاڭلاشلارغا قارىغاندا، جىلغىنىڭ ئېگىز يېرىدە بىر قاق (kak) ياكى قورام تاش سۇ كۆلچىكى بولۇپ، دائىم سۇ تولۇپ تۇرىدىكەن. ئىككىنچى كۈنى ئەتىگەندە مارالبېشىغا بارىدىغان قۇملۇق يولىدىن يولغا چىقىپ، مەشھۇر قۇدۇغۇن تاغ چوققىسىدىن ئۆتۈپ، داۋاملىق غەرب - جەنۇب - جەنۇب تەرەپكە ماڭدۇق. تاغ تىزمىسىدىكى سېغىز توپىلىق يانتۇ يولنىڭ ھەممە يېرىنى شالاڭ يۇلغۇن دۆۋىسى ۋە قۇم بارخانلىرى بېسىپ كەتكەن، يەنە ئالدىغا ماڭغاندا قۇم بارخانلىرىنىڭ ئېگىزلىكى 10 فۇتقا يېتەتتى. ئالاھىزەل 14 مىل ماڭغاندىن كېيىن، كەلپىندىكى چوڭتىم خارابىسى، يەنى «چوڭ مۇنار»غا يېتىپ كەلدۇق. خارابىلىككە يېرىم مىل كېلىدىغان دائىرىدىكى قۇم بارخانلىرى ئارىسىدىكى يەر ئۈستىدە ساپال دۆۋىسى، داشقال ھەمدە تاتىغا ئوخشاپ كېتىدىغان خارابىلەر بار ئىدى، ئۇ ناھايىتى تېزلا ئۇلارنىڭ تارقىلىش كۆلىمىنىڭ 2 كىۋادرات مىلدىن ئېشىپ كېتىدىغانلىقىنى ئىسپاتلىدى. خارابىلىكنىڭ شىمالىي قىسمىنى قۇرۇپ كەتكەن يۇلغۇن دۆۋىسى ۋە ئېگىزلىكى 15 فۇت كېلىدىغان قۇم بارخانلىرى قاپلاپ تۇراتتى.

خارا بىلىككە قەدىمكى مۇنار قەد كۆتۈرۈپ تۇرغاچقا، شۇ نام بىلەن ئاتالغانىدى. خارا بىلىكنىڭ غەرب تەرىپى كىۋادرات شەكىللىك بولۇپ، ئاساسەن شەرقلەشكەن قەلئە (144 - رەسىمگە قارالغۇ) بىلەن قوشنا ئىدى. قەلئەنىڭ ھەربىر تەرىپىدىكى توپا تامنىڭ ئۇزۇنلۇقى تەخمىنەن 110 يارد كېلەتتى، غەرب تەرىپى ناھايىتى ياخشى ساقلانغان بولۇپ، ھېلىمەم قەد كۆتۈرۈپ تۇراتتى، ئۇ تام ئەتراپىدىكى ئېچىلىپ قالغان يەر يۈزىدىن 12 فوت ئېگىز ئىدى، قۇم بارخىنىغا يېقىن بولغاچقا، تۆت تەرەپنىڭ ئەسلىدىكى يەر يۈزىنى بېكىتىش تەس. قەلئە شامالنىڭ تەسىرىدە ئېغىر دەرىجىدە بۇزۇلغان بولسىمۇ، قۇرۇلۇشلارغا شاخ - شۇمبا ئارىلاشتۇرۇپ خاڭدالغان بولغاچقا، ناھايىتى مۇستەھكەم ئىدى. تۈر ئىنتايىن ئېغىر بۇزۇلغانىدى، شەرق تەرەپتىكى تامنى ئاساس قىلغاندا، يەر يۈزىدىن تەخمىنەن 35 فوت ئېگىز بولۇشى مۇمكىن. تۈرنىڭ شەرق تەرەپ (چۈنكى ئۇنىڭ تۆۋەن قىسمى باشقا ئورۇنغا قارىغاندا ئازراق ئۇپرىغان) ئۇلىنىڭ ئومۇمىي كۆلىمى تەخمىنەن 25 كىۋادرات فوت كېلەتتى. تۈر قۇرۇق كېسەكتىن قوپۇرۇلغانىدى. كېسەكلەرنىڭ ئۆلچىمى $11 \times 10 \times 3$ دىيۈم ياكى



144 - رەسىم كەلپىنىڭ جەنۇبىدىكى قۇملۇقتىكى چوڭتىم خارا بىلىكىنىڭ تۈر

14 × 8 × 4 دىيۇم كېلەتتى. بۇ خىلدىكى قۇرۇلۇشلارنىڭ سىرتقى كۆرۈنۈشى قوپال بولۇپ، پەقەت لاي قەۋتىلا بار ئىدى، قەۋەت بىلەن قەۋەت ئارىسىغا چاتقال ياكى باشقا نەرسىلەر قويۇلمىغانىدى.

پۇل ۋە باشقا مەدەنىي يادىكارلىقلار ئىسپاتى

يادىكارلىقلار ھەمدە تۆت ئەتراپى يىمىرىلگەن يەر يۈزى قەلئەنىڭ ناھايىتى قەدىمىيلىكىنى ئەكس ئەتتۈرۈپ بېرىدۇ، قەلئە ئەتراپىدىن بايقالغان كىچىك يادىكارلىقلارمۇ بۇ نۇقتىنى پۈتۈنلەي ئىسپاتلاپ بېرەلەيدۇ. شىمالىي تەرىپىنىڭ سىرتىدىن 11 دانە ئېغىر دەرىجىدە ئۇپرىغان «بەش جۈلۈق» يارماق ۋە «گېيەن» (鵝眼) غاز كۆزى) يارمىقىنى يىغىۋالدۇق. بۇلار بايقالغاندا بىر يەرگە دۆۋىلەكلىك ئىكەن، ناھايىتى ئېنىقكى، ئۇلار شوپىندىن چۈشۈپ قالغان. يېقىن ئەتراپتىكى قەلئەدىن بايقالغان باشقا جۇڭگو پۇللىرى ئىچىدە ئۈچ دانە بەش جۈلۈق، بىر دانە تاڭ دەۋرىنىڭ كەييۈەن پۇلى بار. بۇ نەرسىلەر قەدىمكى قەلئە يىل دەۋرىنىڭ دەسلەپكى دەۋرىدىن تاكى تاڭ دەۋرىگىچە داۋاملاشقانلىقىنى ئىسپاتلاپ بېرىدۇ. مەن كېيىن ئېرىشكەن پۇللارمۇ بۇنى ئىسپاتلىدى. بۇ پۇللارنى بايلىق ئىزدىگۈچىلەر يېقىنقى بىر قېتىملىق ئىزدەشتە چوڭتىم خارابىسىدىن بايقىغانىكەن، بۇلارنىڭ ئىچىدە تاڭ دەۋرىنىڭ پۇلىدىن بىرقانچە دانە بولۇپ، ئەڭ كېيىنكىسىنىڭ يىل دەۋرى دالى يىلى (مىلادىيە 766 — 780 - يىللار) غا توغرا كېلىدۇ، ئۇنىڭ ئىچىدە ۋاڭ ماڭ (مىلادىيە 14 — 19 - يىللار) دەۋرىدىكى خۇچۈەن يارمىقىدىن بىر دانە بار.

قەلئە ئەتراپىدىكى شامالدا يىمىرىلگەن يەر ئۈستىدە ناھايىتى قېلىن ساپال پارچىلىرى دۆۋىسى بار بولۇپ، كۆپىنچىسى لايدىن ياسالغان سېتتا قىزىل ساپاللار ئىدى، بۇلار روشەن ھالدا قەدىمىي ئۇسلۇبىنى نامايەن قىلىپ بېرەتتى.

ئۇلارنىڭ ئىچىدىكى يېشىل ساپال سىردا ئالا - چىپار زىننەتلەنگەن بىر پارچە ساپالنى خۇبسون ئەپەندى جۇڭگو خەن دەۋر ئۇسلۇبىغا ئىگە، دەپ قارايدۇ. يەنە بىر ساپال پارچىسىنىڭ يېشىل ساپال سىرىنىڭ ئاستىغا گۈل نۇسخىسى سۇس ئويۇپ چىقىرىلغان، ئۇ يىل دەۋرى مىلادىيە 2 - ئەسىردىن 9 - ئەسىرگىچە بولغان يېقىن شەرقتىكى پارسلارنىڭ جابدۇقلىرىغا ئوخشاش كېتىشى مۇمكىن. بۇ خارابىلىكنىڭ ئەڭ ئاخىرقى چېكىنى خارابىلىكتىن يىغۇۋېلىنغان كىچىك تىپتىكى ھەر خىل مەدەنىيەت يادىكارلىقلىرى دەلىلەپ بېرەلمەيتتى، مەسىلەن، بىرونزا بۇيۇملار، ئەينەك، ئەينەك كاھىش ۋە ياغاچ بۇيۇملار ئىچىدە خارابىلىكنىڭ تاشلىۋېتىلگەن دەۋرىنىڭ تاڭ سۇلالىسىنىڭ ئاخىرقى باسقۇچىدىن كېيىن ئىكەنلىكىنى ئىسپاتلاپ بېرىدىغان بىر مۇ مەدەنىيەت يادىكارلىقى يوق.

قەدىمكى ئۆتەڭدىكى ئەخلەت دۆۋىسى

قورشىۋ تام ئىچىدە ھېچقانداق شەكىلدىكى ئىمارەت خارابىسى ساقلىنىپ قالمايغان. غەربىي تامنىڭ ئىچىدە بىر ئەخلەت دۆۋىسى بار بولۇپ، ئۇنىڭ ئېگىزلىكى 3 ~ 4 فوت كېلىدۇ، 25 ياردىمىچە سوزۇلغان. بۇ ئەخلەت دۆۋىسىنى ئەڭ ئاستىغىچە تازىلىغان بولساممۇ، يادىكارلىقلار ئىنتايىن ئاز بايقالدى. ئات - كالىلارنىڭ تېزەكلىرى، شال پاختىلى، چانقال دۆۋىسىدىن پەقەت تىتىلىپ كەتكەن پاختا رەخت، كىگىز، ئارغامچا قاتارلىقلار تېپىلدى. ئەخلەت دۆۋىسىدىن بىرەر پارچىمۇ قەغەز پارچىسىنىڭ چىقىمىغانلىقىنى خاتىرىلەپ قويۇشنى لايىق تاپتىم. ئىنتايىن ئەھمىيەتلىك بولغىنى، قورشىۋ تامنىڭ ئەتراپىغا چېچىلىپ كەتكەن گۇڭگۇرت پارچىلىرىنىڭ بايقالغانلىقىدۇر. ئۇلار قۇدۇغۇن تاغ چوققىسىنىڭ شەرقىي يانباغرىدا بىر گۇڭگۇرت كېنى بارلىقىنى تولۇق ئىسپاتلاپ بېرىدۇ، بۇ كان ھازىر كەلپىنلىكلەر تەرىپىدىن كەڭ كۆلەمدە قېزىلىۋېتىپتۇ، لېكىن

تاغ چوققىسىنىڭ شىمالىدىكى بۇنىڭغا ئوخشىشىپ كېتىدىغان كانلار قەدىمىي قەلئە ئىگىلىۋېلىنغان چاغدىمۇ ئېچىلغان، خارابىلىكنىڭ ئىنتايىن چوڭلۇقى ۋە ئۇنىڭدىكى مۇستەھكەم تۈر ئۇنىڭ ئاقسۇدىن قەشقەرگىچە بولغان قەدىمىي يول لىنىيەسىدىكى بىر ئۆتەڭ ئىكەنلىكىنى ئېنىق كۆرسىتىپ بېرىدىغاندەك قىلىدۇ. ئۇ يول بويىدىكى بىر كىچىك ئۆتەڭ بولۇش سۈپىتى بىلەن، تەبىئىيلا كۆزگە چېلىقىدۇ، ئۇنىڭ بىر تۈز سىزىق ئۈستىگە جايلاشقان گۇڭگۈرت كانى بىلەن بولغان ئارىلىقى 10 مىلچە كېلىدۇ، ئۇ گۇڭگۈرت كېنىنىڭ مەھسۇلاتلىرىنى توشۇش ئۈچۈن شەكىللەنگەن مۇھىم بولۇشى مۇمكىن.

قەدىمكى يول لىنىيەسى

بۇ يەردە شۇنى چۈشەندۈرۈپ ئۆتۈشۈم زۆرۈركى، چوڭتىم خارابىلىكنىڭ چىلان (chilan) بىلەن تۇتىشىدىغان بىۋاسىتە يول لىنىيەسى ئۈستىگە جايلاشقانلىقى ئىسپاتلاندى. ھازىر بۇ يول ئاقسۇدىن باشلىنىپ، تاغ چوققىسىنىڭ ئېتىكىدىن ئايرىلىدۇ. 1913 - يىلى 10 - ئايدىكى تەكشۈرۈشۈم قەدىمكى يول لىنىيەسىنىڭ مارالبېشىنىڭ شىمالىغا تۇتىشىپ، ئاندىن تاغ ئېتىكىنىڭ ئاستىنى بويلاپ، تاكى قەشقەرگىچە داۋاملىشىدىغانلىقىنى كۆرسىتىپ بەردى. بۇ قەدىمكى يول ھازىرقى مارالبېشى قەشقەر يولىنىڭ شىمالىي قىسمىنى كېسىپ ئۆتىدىغان بولۇپ، ئەسلىدىكى قەشقەر دەرياسىنىڭ ئاسانلا كەلكۈن كېلىدىغان رايونىدىن خېلىلا يىراق. تۆۋەندە بايان قىلىنىدىغان لالتاغ (Lal-tagh) قۇملۇق تاغ ئېتىدىكى خارابىلىك غەربىي جەنۇبتىكى چوڭتىم خارابىسى بىلەن ئوخشاش بىر دەۋرگە تەۋە بولۇشى مۇمكىن. بۇ قەدىمىي يولنىڭ قارشى يۆنىلىشى ئومۇمەن چوڭتىمنىڭ غەربىي شىمالىدىكى سۆك - سۆك شەھەر تىم بىلەن چېگرالىنىدۇ. كەلپىنلىك يول

باشلىغۇچىم چوڭتىم خارابىلىكى بىلەن سۆكسۆك شەھەر تىم ئارىسىدىكى قۇم بارخىنىدا ئېغىر دەرىجىدە بۇزۇلغان بىر توپا دۆۋىسى بارلىقىنى، ئۇلارنىڭ بۇنى «پوتەي» (paotais) دەپ ئاتايدىغانلىقىنى سۆزلەپ كېلىپ، مېنى تەكشۈرۈشكە باشلاپ بېرىشقا تەييار ئىكەنلىكىنى ئېيتتى. بىراق، بۇ پەسىلدە سۇ قىس بولغاچقا، قۇملۇقتا ئۇزاق تۇرۇشقا ئامال بولمىدى. توپا دۆۋىسى ئەتراپىدا خارابىلىك ياكى باشقا ئىزلار يوق ئىدى.

قەدىمىي دېھقانچىلىق تۇرالغۇ نۇقتىسى

مەن ئەتراپتىكى يەر يۈزىنى ئەستايىدىل تەكشۈرگەندىن كېيىن، چوڭتىمنىڭ پەقەت يول بويىدىكى بىر ئۆتەڭ بولۇپلا قالماستىن، يەنە بەلگىلىك كۆلەمگە ئىگە تۇرالغۇ نۇقتىسى ئىكەنلىكىگە ناھايىتى تېزلا ئىشەندىم. خارابىلىكنىڭ جەنۇب ۋە شەرقىي جەنۇب تەرىپىدىكى تەخمىنەن 1 مىلدىن كۆپرەك دائىرىدىكى ھەممىلا يەردە يىمىرىلگەن ئېگىزلىكنى كۆرگىلى بولاتتى، ئۇلارنىڭ ئېگىزلىك تەخمىنەن 810 فوت بولۇپ، يەرگە قېلىن ساپال پارچىلىرى دۆۋىلەنگەنىدى، بۇلار بۇ يەرنىڭ پۈتۈنلەي بۇزۇلغان ئولتۇراق جاي ئىكەنلىكىنى ئېنىق چۈشەندۈرۈپ بېرىدۇ. ئۇنىڭ ئىچىدىكى سېغىز توپا «ئىسپاتى»، يەنى كۆلىمى $10 \times 10 \times 6$ دىيۈم كېلىدىغان چوڭ تىپتىكى توپا - كېسەك خارابىسى ئۇلارنىڭ بەلگىلىك كۆلەمدىكى ئىمارەت ئۇلىدىن ئېلىنغانلىقىنى بىلدۈرىدۇ. كەلپىنلىك «بايلىق ئىزدىگۈچى»لەر يېقىندىلا بۇ يەرگە كېلىپ بايلىق ئىزدىگەن، ئۇلار غارنى كولاش جەريانىدا تۇيۇقسىز بىر دانە ساپال ئىدىشنى بايقىغان، ئەمما ساپال ئىدىشنىڭ ئىچىدىن ئۇلار ئارزۇ قىلغان نەرسە ئەمەس، بەلكى بىر كالىكە ماي تۈرىدىكى نەرسە چىققان. يېرىلىپ كەتكەن ساپال ئىدىشنىڭ ئاستىغا يېتەرلىك كېرۈگىن چىڭ چاپلىشىپ قالغانلىقى ئۈچۈن، بۇ بىر ئەۋرىشكە ياخشى ساقلىنىپ قالغانىكەن. مەن بىرقانچە يەردە ئۆستەڭدىن چىقىپ

قالغان قىرنى بايقاپ قالدىم، بۇ ئۆستەڭ غەربىي جەنۇبتىن شەرقىي شىمالغا قاراپ سوزۇلغانىدى. بۇ ئۆستەڭنىڭ سۈيى چوقۇم تۇمشۇقتىن كەلگەن، ئۇنىڭ مەنبەسى ئەسلىدىكى قۇرۇپ كەتكەن قەشقەر دەرياسىنىڭ بىر تارماق ئېقىنى بولۇشى ياكى بولمىسا ھازىر قۇرۇپ كەتكەن گۆرە ئېقىن (Gore - akin) دەرياسى قىنىنى چېگرا قىلغان ئوخشاش بىر تارماق ئېقىننىڭ ئاخىرقى ئۇچىدا بولۇشى مۇمكىن. باشقا جايلاردا قۇرۇپ كەتكەن مېۋىلىك دەرەخ شاخلىرىنىڭ يەر يۈزىدە چېچىلىپ ياتقانلىقىنى كۆرگىلى بولىدۇ، ئۇ قەدىمكى باغ ئىچىدىكى دەرەخلەرنىڭ رەتلىك تىكىلگەنلىكىنى نامايان قىلىپ بېرىدۇ.

يېقىنقى زاماندىكى ئۇرۇشنىڭ يالدامسى

مول ۋە ئېنىق ئىسپاتلار خارابىلىكىنىڭ خېلى بۇرۇنلا تاشلىۋېتىلگەنلىكىنى چۈشەندۈرۈپ بېرىدۇ، مەن قەلئەنىڭ شەرقىي جەنۇبىغا ئانچە يىراق بولمىغان يەردىن تېخى يېقىنقى زاماندا ئوبوروت قىلىنغان جۇڭگونىڭ ئۈچ دانە مىس تەڭگىسىنى تېپىۋېلىپ، ئىنتايىن گاڭگىراپ قالدىم. بۇنىڭ ئىچىدىكى ئىككى دانىسى چيەنلۇڭ خان دەۋرىدىكى پۇل بولۇپ، ئۇنىڭ قۇيۇلغان ۋاقتى مىلادىيە 1759 - يىلىدىن كېيىن ئىدى، يەنە بىر دانىسى جياچىڭ خان دەۋرىدىكى پۇل (مىلادىيە 1796 - 1821 - يىللار) ئىدى. بۈگۈنكى چوڭ يول ئۈستىگە جايلاشقان تۇمشۇققا يېتىپ كەلگەندىن كېيىنلا، بۇنىڭدىكى ئارخېئولوگىيەلىك سىرنى يېشىشكە مۇپەسسەر بولىدۇم. بۇ يەردىكى ھۆكۈمەتنىڭ پوچتا ئىشلىرىغا مەسئۇل ياشانغان قاراۋۇل بېشىنىڭ ئېيتىپ بېرىشىچە، تەخمىنەن 1876 - يىلى بۇ يولنىڭ ئاقسۇغا ئىككى كۈنلۈك يىراقلىقتىكى يايىدى (Yaide) دېگەن يەردە يۈز بەرگەن بىر قېتىملىق جەڭدە، ياقۇپبەگنىڭ ئوغلى ھەققۇللا (Hakau llak) خان بولۇش تەمەسىدە يۈرگەن ھاكىم تۆرە (Hakim Toya) نىڭ قوشۇنىنى مەغلۇپ قىلغان. جەڭدە مەغلۇپ

بولغان قوشۇندىكى كۆپلىگەن ئەسكەرلەر شىمالغا قېچىپ قۇملۇقنىڭ ئىچىگە كىرىپ كەتكەن، 8 - ئايدىكى پىترىگرىم ئىسسىقتا ئاچلىق ۋە ئۇسۇزلۇق، شۇنداقلا قاتتىق چارچاش سەۋەبىدىن ئۇلار ئېچىنىشلىق ھالدا ئۆلۈپ كەتكەن، كەلىپنىلىكلەر كېيىن قۇملۇققا كىرىپ، ئۆلۈپ كەتكەن قاچقۇنلارنىڭ يېنىدىكى قىممەت باھالىق نەرسە - كېرەكلەر بىلەن پۇل - پۇچەكنى ئېلىۋالغاندىن كېيىن، جەسەتلەرنى كۆمۈپ قويغان.

جەنۇب تەرەپتىكى كىچىك تاتى

چوڭتىمىنىڭ غەربىي جەنۇبىغا قاراپ 3 مىل مېڭىپ، خارابىلەر بىلەن قاپلانغان كىچىك بىر يەردىن ئۆتكەندىن كېيىن، قۇم بارخانلىرىنىڭ ئارىسىدىمۇ نۇرغۇنلىغان قەدىمىي ئۆستەڭ خارابىسى كۆرۈندى. بۇ يەردىن بايقالغان بىر دانە بەش جۈلۈك يارماق بىلەن تۆت دانە كەييۈەن يارمىقى بۇ يەرنىڭ چوڭتىم بىلەن ئوخشاش بىر دەۋرگە تەۋە ئىكەنلىكىنى چۈشەندۈرۈپ بېرىدۇ. بىز قۇملۇقتا يەنە بىر قېتىم قونغاندىن كېيىن، 5 - ئاينىڭ 19 - كۈنى تۇمشۇقنىڭ يۇقىرى تەرىپىدىكى ناھايىتى ئېنىق كۆرۈنىدىغان تىك تاغ چوققىسىنى بويلاپ غەربىي جەنۇب تەرەپكە قاراپ ئىلگىرىلىدۇق. ئۇزاققا بارماي قۇم بارخانلىرى ئازىيىپ، پاكار چاتقاللىقلار كۆرۈنۈشكە باشلىدى. 389 - نومۇرلۇق قارارگاھنىڭ سىرتىغا تەخمىنەن 2 مىل كېلىدىغان جايدا، يەنە پارچە - پارچە تاتىلار بىلەن قاپلانغان، يىمىرىلگەن يەر يۈزى پەيدا بولدى. بىراق، ناھايىتى تېزلا بايقالغان پۇللار ھازىر يېتىپ كەلگەن بۇ رايوننىڭ مەۋجۇت بولۇپ تۇرغان دەۋرىنىڭ چوڭتىم رايونىدىن ئۇزۇن ئىكەنلىكىنى، تاكى ئىسلامىيەت دەۋرىگىچە داۋاملاشقانلىقىنى ئىسپاتلاپ بەردى. ئىككى دانە تاڭ سۇلالىسىگە مەنسۇپ پۇلدىن باشقا، يەنە يىل دەۋرى مىلادىيە 1034 - 1038 - يىللار ۋە

1068 — 1078 - يىللار بولغان، سۇڭ سۇلالىسىگە مەنسۇپ ئىككى دانە پۇل ھەمدە ھىجرىيە 734 - يىلى سوقۇلغان خارەزمنىڭ ئالتۇن ھەل بېرىلگەن بىر دانە كۈمۈش تەڭگىسىمۇ بار ئىدى.

قەشقەر دەرياسىنىڭ ئايغىدىكى دېلتا

زىچ يۇلغۇن دۆۋىلەنگەن جاي، يەنى مۇشۇ كىچىك تاتىلارغا 1 مىلچە كېلىدىغان جاي ئادەتتە بىر قەدىمكى دەريا قىنىغا كىرگەنلىكتىن دېرەك بېرەتتى. بىز بۇ قۇرۇپ كەتكەن گۈر ئېقىن دەريا قىنىدا سەپىرىمىزنى داۋام قىلدۇق، قىرغاقتىكى يوغان توغراقلارنىڭ بەزىلىرى يەنىلا ياپپېشىل كۆكرىپ تۇرغان بولسا، بەزىلىرى ئاللىبۇرۇن قۇرۇپ كەتكەنىدى. يول باشلىغۇچى ماڭا قەشقەر دەرياسىنىڭ ئايغىدىكى قەدىمىي بىر ئېقىننىڭ تۇمشۇقىنىڭ غەربىدىكى ئىككى تاغ ئوتتۇرىسىدىكى جىلغىدىن ئېقىپ ئۆتىدىغانلىقىنى سۆزلەپ بەردى. ئاڭلىشىمىزچە، بۇ ئېقىن يىراقتىكى شەرق تەرەپكە ئېقىپ بارىدىكەن. كىچىك يۇلغۇن دۆۋىسىنىڭ ئوتتۇرىسىغا جايلاشقان پاكار توپا دۆۋىسىنىڭ ئۈستىدە قەد كۆتۈرۈپ تۇرغان بىر توپ ئۆي خارابىسىنى كۆردۈم. دەريا بويىدىكى جايلاردىن باشقا، بارلىق ئەھۋاللار ماڭا تەكلىماكان قۇملۇقىدا يوقاپ كېتىدىغان كېرىيە دەرياسى، نىيە دەرياسى قاتارلىق ئېقىنلارنى ئەسلىتەتتى. بۇ ئۆي خارابىسىنىڭ ھېچقايسىسىدىن قەدىمكى بۇيۇملار تېپىلمايدىغانلىقى ناھايىتى ئېنىق ئىدى. يېقىنقى دەۋرلەردە گۈرە ئېقىن بىر مەزگىل ئۈزۈلۈپ قېلىپ، يەنە بىر قېتىم سۇ ئۆركەشلەپ ئاققۇچە يەرلىك كىشىلەر چاتقاللىقتىكى بۇ يەرنى ئېچىشقا ئۇرۇنغان بولسا كېرەك. بىز قەشقەر دەرياسىنىڭ ئايغىدىكى دېلتىغا يېتىپ كەلدۇق. باشقا قوشۇمچە رايونلارنىڭ ماتېرىيالغا ئېرىشىشتىن بۇرۇن، بۇ رايوننىڭ تېرىقچىلىق ئەھۋالىدىكى دائىملىق ئۆزگىرىشىنى خاتىرىلەشمۇ ئۇنىڭ ئىچىدىكى بىر مۇھىم تەرەپ ئىدى.

تۇمشۇق ۋە تەرىپىدىكى خارابىلىك

مەن چوڭ يولنى بويلاپ تۇمشۇق كەنتىگە يېتىپ كېلىپ، ئىلگىرى قايتا - قايتا تىلغا ئېلىپ ئۆتكەن، كۆپچىلىكنىڭ قىزغىن قارشى ئېلىشىغا مۇيەسسەر بولغان، ياۋروپا سەيياھلىرى ۋە ئارخېئولوگلىرىنىڭ نەزىرى چۈشكەن خارابىلىككە ئىنتايىن يېقىنلاپ قالغانلىقىمنى بايقىدىم. پىروفېسسور پائۇل پېللىئوت 1906 - يىلى بىرنەچچە ئاي ۋاقىت سەرپ قىلىپ، تۇمشۇقنىڭ غەربىي شىمالىدىكى مەنزىرىسى گۈزەل تاغ ئېتىكى ئاستىدىكى كەڭرى بۇددا ئىبادەتخانىسى خارابىسىدە تەكشۈرۈش ئېلىپ بارغان. تېز سۈرئەتتە تەكشۈرۈش ئارقىلىق، بۇددا ئىبادەتخانىسى ۋە ئىبادەتخانا قۇرۇلۇشى ئېنىقلا ئوت ئاپىتىگە ئۇچراپ، ئېغىر دەرىجىدە كۆيۈپ كەتكەن بولسىمۇ، ئەمما پىروفېسسور پائۇل پېللىئوتنىڭ خارابىلىكنى تۇنجى قېتىم سىستېمىلىق ۋە ئومۇميۈزلۈك تازىلىغانلىقىنى رازىمەنلىك بىلەن كۆرۈپ چىقتىم. تاغ تىزمىسىنىڭ يەنە بىر تەرىپى قەدىمكى توپا شەھەرنىڭ (tōpa - shahr) سېپىلى ۋە گۆرەئېقىن دەرياسىنىڭ قىرغىقىغا يېقىن ئىدى.

توققۇز ساراي خارابىسى

ئۇ يەردىكى توققۇز ساراي خارابىسىنى تەكشۈردۈم. مەن تۇمشۇقتا ئېرىشكەن مۇسۇلمان ئارسلان (Arslan) نىڭ تەڭگىسى توققۇز سارايدىن تېپىلغان تەڭگىلەر بىلەن پۈتۈنلەي ئوخشاش ئىدى. بۇ توققۇز ساراي خارابىسىنىڭ تاشلىۋېتىلگەن دەۋرىنىڭ 14 - ئەسىر ياكى 15 - ئەسىردىن بۇرۇن ئىكەنلىكىنى ئىسپاتلاپ بېرىدۇ. تۇمشۇقتا بىر كۈن تۇرۇشۇم ئۇزۇن كەتكەن تاغ تىزمىسىنىڭ ئىككى ئۇچىغا ئىچكىرىلەپ كىرگەن خارابىلەرنى تەكشۈرۈشۈمگە پۇرسەت يارىتىپ بەردى. تاغ تىزمىسىنىڭ جەنۇبىي ئۇچىغا جايلاشقان خارابىلىك ئېنىقلا

ئىسلامىيەتتىن بۇرۇنقى تۇرالغۇ ئورنىغا تەۋە ئىدى (145-رەسىمگە قاراڭ).

يەرلىكتىكىلەرنىڭ تاغقا چوقۇنۇشى

نۆۋەتتە ياز پەسلىدىكى كۆپ تەرەپلىمە خىزمەتنى كۈچەيتىپ، خوتەنگە دەل ۋاقتىدا قايتىشقا چوقۇم كاپالەتلىك قىلىشىم كېرەك ئىدى. بىرنەچچە قېتىم ئويلىشىپ كۆرگەندىن كېيىن، خوتەن بىلەن بولغان ئارىلىقى 350 مىلدىن ئارتۇق كېلىدىغان يولنى بېسىپ ئۆتۈش ئۈچۈن، يەكەندىن ئۆتىدىغان يولدا مېڭىشنى قارار قىلدۇق. كۆپ ۋاقىت قالمىغاچقا، كېچىلەپ يول مېڭىشىمىز كېرەك ئىدى. 5 - ئاينىڭ 21 - كۈنى مېنى مارالبېشىغا بېرىشقا قىزىقتۇرغان سەۋەبلەرنىڭ بىرى، بۇ تاغ چوققىلىرىدا ئىپادىلەنگەن ئوخشاش بولمىغان جۇغراپىيەلىك قىممەت ئىدى.

تۇمشۇق ئەتراپىدىكى تاغ چوققىسى

تۇمشۇقتىن ئۆتىدىغان بۇ يول بىر قاتار تىك، ئېگىز - پەس



145 - رەسىم تۇمشۇقتىكى تاغاق شەھىرى خارابىسى

تاغ چوققىلىرى ئېتىكىنى توغرىسىغا كېسىپ ئۆتمدۇ، بۇ كىچىك تاغنىڭ غەربىي شىمال — شەرقىي جەنۇب يۆنىلىشىنى بويلاپ، پاراللېل ھالەتتە رەتلىك ئورۇنلاشقانلىقى كۆزگە تاشلىنىپ تۇرىدۇ. تاغ چوققىلىرى ئېغىر يىمىرىلىش سەۋەبىدىن ئۈزلەڭلىكتىن چوقچىيىپ چىققان يېگانە تاش ئارالغا ئوخشاپ قالغانىدى، ئەمما تاغنىڭ ئوخشاش بولغان گېئولوگىيەلىك قۇرۇلمىسى ئۇلارنىڭ قەدىمكى تاغ تىزمىلىرىنىڭ قالدۇق قىسمى ئىكەنلىكىنى ئىسپاتلايدۇ. بۇ قەدىمكى تاغ مارالبېشىنىڭ شىمالىي قىسمىدىكى تەڭرىتاغ بويلىرىدىكى رايوندىن سوزۇلۇپ چىققان بىر بۇرجەك بولۇپ، بۇرۇن شەرقىي جەنۇب يۆنىلىشكە قاراپ تەكلىماكان قۇملۇقىنىڭ ئوتتۇرىسىغىچە سوزۇلغانىدى. بۇ بىر قاتار تاغلار ئۆزىنىڭ روشەن، خەتەرلىك چوققىلىرى بىلەن گەۋدىلىنىپ تۇرغاچقا، ئەڭ بۇرۇنقى دەۋرلەردىن تارتىپلا يەرلىكلەرنىڭ چوقۇنۇش ئوبيېكتى بولۇپ قالغان. ئۇنىڭ ئىچىدىكى ئەڭ ئېگىز كۆرۈنىدىغان تاغلار مارالبېشىنىڭ شەرقىي قىسمىدا قەد كۆتۈرۈپ تۇرغان بولۇپ، دېڭىز يۈزىدىن ئېگىزلىكى 7000 فۇتتىن ئارتۇقراق كېلىدۇ، ئۇنىڭ چوققىسى مازارتاغ (Mazar - taghkar) دەپ ئۇلۇغلىنىدىكەن. ئۇنىڭ شىمالىي قىسمىدىكى تاغ ئېتىكىگە جايلاشقان، چارباغ (Char - bagh) ئۈزلەڭلىكىدىن ئېگىزرەك كۆرۈنىدىغان بىر مەسچىتكە دائىم ئادەملەر كېلىپ تاۋاپ قىلىپ تۇرىدىكەن. باشقا ئاڭلاشلارغا قارىغاندا، تاغ چوققىلىرى ئىسلام ئەۋلىيالىرىنىڭ ئارامگاھى بولۇپ، كىشىلەر تەرىپىدىن ھۆرمەتلىنىدىكەن. سەل پاكىرراق تۇتاش تاغ تىزمىلىرى ئېگىز ھەم تىك يار بولغاچقا، «مۇقەددەس جاي» (Tirthas) دىن پەرقلەندۈرۈلىدىكەن، بۇ ئوقۇر مازارتاغىدىكى (Okur - Mazar - tagh) ئۇچراتقان ئەھۋاللار بىلەن ئوخشايدىكەن (146 - رەسىمگە قاراڭ).



146 - رەسىم تۇمشۇقتىكى ئوقۇر مازار تاغنىڭ جەنۇبىي ئېتىكىدىكى مۇقەددەس تىلاۋەتخانا ئەتراپىدىكى مۇسۇلمانلار قەبرىستانلىقى

قەشقەر دەرياسىنىڭ ئاخىرى

بۇ تۇتاش تاغ تىزمىلىرىنىڭ جەنۇبىي بۆلىكىنىڭ ئوتتۇرىسىدا كەڭرى ئويمان يەر سوزۇلۇپ ياتىدۇ، بەزىلىرى ئۇزۇن يىللىق سازلىق بولۇپ، ھەر يىلى دېگۈدەك يەكەن دەرياسى بىلەن قەشقەر دەرياسىنىڭ ياز پەسلىدىكى كەلكۈن ئاپىتىگە ئۇچراپ تۇرىدىكەن. بۇ رايوننى پەقەت ئىنچىكە تەكشۈرگەندىلا، ئاندىن مۇرەككەپ سۇ يولى ئەھۋالىنى چۈشەندۈرۈپ بەرگىلى بولىدۇ. ئاڭلاشلارغا قارىغاندا، نۆۋەتتە قەشقەر دەرياسىنىڭ ھەقىقىي ئاخىرقى نۇقتىسى بايقىلىپتۇ. چوڭتىم ئەتراپىدىكى قۇملۇقتا ئىلگىرى بارلىققا كەلگەن سۇغىرىش ئىنشائاتلىرى ھەمدە 1913 - يىلى 11 - ئايدا بۇ يەردە ئارىلاپ - ئارىلاپ يۈز بەرگەن ئاز كۆرۈلىدىغان كەلكۈن ئاپىتىنىڭ يىراقتىكى ئاقسۇ

تېرىقچىلىق رايونىنىڭ جەنۇبىي بۆلىكىدىكى قەدىمكى دەريا قىنىنى بېسىۋالغانلىقىنى مۇئەييەنلەشتۈردۈم. شۇ سەۋەبتىن، بۇرۇنقى قەشقەر دەرياسى شەرققە قاراپ ئۆزلۈكسىز كېڭەيگەن بولۇشى مۇمكىن.

چوڭ يولنىڭ قەدىمىي لىنىيەسى

ھەر بىر دېلتا رايونىغا ئوخشاشلا، تۇمشۇق بىلەن مارالبېشى ئارىسىغا جايلاشقان رايوننىڭ يەر يۈزىدە ئۆزگىرىش بولغان. مەدەنىيەت يادىكارلىقلىرى تەتقىقات قىممىتىگە ئىگە ئىككى پاكىت ھەمدە بايقىلىش ئېھتىمالى بولغان ئاددىي خاتىرىلەر بۇ ئۆزگىرىشنى شەرھلەپ بېرىدۇ. مەن جۇڭگو 1877 - يىلى قايتىدىن ھۆكۈمرانلىق يۈرگۈزگەن مەزگىلدە، مازارتاغ بىلەن ئوقۇر مازارتاغ ئارىسىغا جايلاشقان پۈتۈن رايونلار، يەنى ھازىرقى بۈك - باراقسان، كەڭرى چارباغ تۈزلەڭلىكىدىكى رايونلارنىڭ ئېچىلمىغانلىقىغا ھەقىقىي ئىشەندىم. چۈنكى، بۇ رايون ھەر يىلى قەشقەر دەرياسىدىن كەلگەن كەلكۈننىڭ تەسىرىگە ئۇچرايدۇ، يەنە كېلىپ بۇ يەرگە كەڭ سازلىق جايلاشقان. شۇ سەۋەبتىن، تۇمشۇقتىن باشلانغان يول ھازىرقى ئوقۇر مازارتاغنىڭ جەنۇبىي ئۇچى ھەمدە چارباغنى كېسىپ ئۆتمەي، تۇمشۇق تاغ تىزمىلىرى ئارىسىدىكى تاغ ئېغىزى ئارقىلىق قۇملۇقتىن ئۆتۈپ، بىۋاسىتە غەربتىكى بەلتاغ (Bel - tagh) تىزمىسىغا بارىدۇ. بۇ قەدىمىي يول تاغ ئېغىزىغا ئوخشاپراق كېتىدىغان يەردىن ئۆتىدۇ، ئۇ ھازىر تاشلىۋېتىلگەن «قەدىمكى چارباغ» يېزىسى ئەتراپىدىكى سازلىقنىڭ شىمالىي ئۇچىنىڭ چېتىگە جايلاشقان بولۇپ، بۇ يەرنىڭ شەرقىي شىمالىي قىسمىدىن ئۆتۈپ، قەشقەر دەرياسىنىڭ ئاخىرقى ئۇچىغا جايلاشقان مارالبېشىغا تۇتىشىدۇ.

مارالبېشىنىڭ شەرقىي شىمالىي قىسمىنى تەكشۈرۈش

يېقىنقى مەزگىلدە يۈز بەرگەن يېتەرلىك ئۆزگىرىشلەر بۇ رايوننىڭ تېرىلغۇ يەرلىرىگە ۋە مۇھىم چوڭ يولغا تەسىر

كۆرسەتكەن. بۇ ئۆزگىرىشلەر كەلتۈرۈپ چىقارغان روشەن ئالامەتلەر مەن كەلپىننىڭ جەنۇبىنى تەكشۈرگەندە تۇنجى قېتىم پەيدا بولغان، قەشقەرگە بارىدىغان جۇڭگونىڭ قەدىمىي يول لىنىيەسى مەسىلىسى بىلەن مۇناسىۋەتلىك ئىدى. شۇڭا، مارالبېشىغا باردىم، بەلتاغنىڭ قەدىمىي يول لىنىيەسىدە بەزى خارابىلەرنىڭ تارقالغانلىقىنى ئاڭلىغاندىم، لالتاغ ئېتىكىدىمۇ بىر خارابە ئىزى بار ئىكەن، بىر كۈن ۋاقىت چىقىرىپ خارابىلىك بار تەرەپكە بېرىپ تەكشۈرۈپ بېقىشنى قارار قىلدىم. بىزغىم ئىسسىقتا بىر كۈنلۈك ئۇزۇن مۇساپىنى بېسىپ، ئاتلىق تەخمىنەن 40 مىل ماڭغاندىن كېيىن، بەزى قىزىقارلىق ھادىسىلەرنى بايقىدىم، ئەمما بەش يىلدىن كېيىن ئاندىن ئۇلارنى تەكشۈردۈم. كۆزىتىش ئىقتىدارى ئۆتكۈر، ياشانغان كەنت باشلىقى ئايۇپ مىراب (Ayib – Mirāb) مەن بۇرۇن ئۇنىڭ بېغىدا قونغاندىم) نىڭ يول باشلىشى ئارقىسىدا، ئالدى بىلەن شەرقىي شىمال تەرەپتىكى پۈتۈن بوستانلىقتىن ئۆتتۈم. سەپەر جەريانىدا جۇڭگو ھۆكۈمىتىنىڭ قايتا ھۆكۈمرانلىق قىلىشىغا ئەگىشىپ، مارالبېشىدىكى چوڭ كۆلەمدىكى تېرىلغۇ يەرلەرنىڭ تەرەققىي قىلىپ، بۇ مۇھىم يول لىنىيەسىنىڭ تۇتىشىش نۇقتىسىدىكى يېزا ئىگىلىك بازىسى بولۇپ قالغانلىقىنى كۆردۈم. بىراق، بۇ خىل تەرەققىياتنىڭ ئاقسۇغا ئوخشاش توسقۇنلۇققا ئۇچرىغانلىقىنىمۇ ناھايىتى ئاسانلا كۆرۈۋالغىلى بولىدۇ. بۇنىڭ سەۋەبى شۇكى، بۇ يەرنىڭ نوپۇسى دولانلىقلارنى ئاساس قىلغان بولۇپ، ئۇلاردىن بۇرۇنقى بىر - ئىككى ئەۋلاد كىشىلەرنىڭ ھەممىسى يېرىم چارۋىچىلىق بىلەن شۇغۇللىنىدىغان چارۋىچىلار ئىدى.

توپانۇردىكى سۇغىرىلىدىغان يەرنىڭ چېتىدىكى بۈك - باراقسان چاتقال ۋە يۇلغۇنلار ئۆسكەن يەنە بىر رايونغا كىردۈق، بۇلار قاقاس بەلتاغ ۋە ئوقۇر مازارتاغلىرىغىچە سوزۇلغانىدى. ناھايىتى ئېنىقكى، پۈتكۈل رايون بۇرۇن قەشقەر دەرياسىنىڭ

كەلكۈن سۈيى قۇيۇلىدىغان ئويمانلىقنى شەكىللەندۈرگەن. ھاۋا رايى ئازراق نەم بولسىلا، قەشقەر دەرياسىنىڭ كەلكۈن سۈيى ھازىرقى سۇ مىقدارىدىن كۆپىيدۇ، شۇڭا بىر يىلنىڭ ئىچىدىكى قىسمەن ۋاقىتلاردا يول چوقۇم ئۈزۈلۈپ قالىدۇ. بىز بۇ پاكىتقا ئاساسەن مۇنداق بىر سەۋەبىنى، يەنى يۇقىرىقى مەزمۇندا پەرز قىلىنغان ئاقسۇدىن قەشقەرگىچە بولغان قەدىمكى يولنىڭ نېمە ئۈچۈن تەڭرىتاغنىڭ ئەڭ سىرتىدىكى تاغ تىزمىسىدىن شىمالغا قاراپ سوزۇلغانلىقىنى تېپىپ چىقالايمىز. بۇ قەدىمىي سازلقتا يېپىنچا ئۆسۈملۈكلەر ئىنتايىن زىچ ئۆسكەندى، ناۋادا تەجرىبىلىك يولباشچى بولسا، بۇ سازلقتىن ئۆز ۋاقتىدا ئۆتۈپ، تۇرۇشلۇق ئورنىمىزغا يېتىپ كېلەلشىمىز ئىنتايىن تەسكە توختايتتى. بىر چەت جايدا توستاتىن ياش ئوۋچى تالىپ ھاجىغا (Talib - Haji) ئۇچراپ قالدۇق، ئۇ بىزنى باشلاپ سازلقتىن ئۆتكۈزۈپ قويدى. ئۇ سېھرىي كۈچكە تولغان بىر بوز يەر ئاچقۇچى بولۇپ، بۇرۇن ئورمانلىقتا يەر ئاچقانكەن.

ئاچالتاغنىڭ ئەتراپىدىكى سازلىق

سازلىق يەرلەرنىڭ ھەممىسى دېگۈدەك يول باشلىغۇچىلىرىم دەپ كېلىۋاتقان، تۇمشۇقتىن كەلگەن «كونا يول» نىڭ ئىزى ئىدى. ئۆزگىرىپ تۇرىدىغان يول لىنىيەسىنى بويلاپ ئەڭ ئاخىر ئوقۇر مازار تاغىنىڭ غەربىي شىمالىي ئۇچىغا، يەنى ئاچالتاغ (Achal - tagh) قا يېتىپ كەلدۇق. بۇ يەردە قۇرۇپ كەتكەن بىر كۆلچەكنى بايقىدىم، بۇ كۆلچەك ناھايىتى چوڭ بىر سازلقتىن شىمالغا سوزۇلغاندىكى ئەڭ ئاخىرقى قالدۇق قىسمى ئىكەنلىكىنى چۈشەندۈرۈپ بېرەتتى، چارباغ ئەتراپىدىكى سازلىق يەرلەرنىڭ كۆپ قىسمى ئاللىبۇرۇن ئېچىلغانكەن، يىراقتىن قارىسىڭىز، تۇتىشىپ كەتكەن تاغ چوققىسىنى بىر تار جىلغا ئۈزۈۋەتكەندەك كۆرۈنەتتى. سازلقتىن ئۆتۈپ شەرقىي جەنۇب تەرەپكە قاراپ ئىلگىرىلىدۇق. ئاڭلاشلارغا قارىغاندا، كىشىلەر

ئاشۇ زور كەلكۈن ئاپىتى مەزگىلىنى ئېنىق ئەسلىيەلەيدىكەن، كەلكۈن سۈيى ئوقۇر مازار تاغنىڭ ھازىر پۈتۈنلەي قۇرۇپ كەتكەن شەرقىي قىسمىدىكى تاغ ئېتىكىنىڭ ئاستىغا ئېقىپ كىرگەنكەن، بۈگۈنكى كۈندىمۇ ئاشۇ كەلكۈن سۈيى يالۋەتكەن يەرنىڭ ئىزلىرىنى ئېنىق كۆرگىلى بولىدىكەن.

ئاراچتىكى تۇر خارابىسى

ئۈزۈنلۈقى تەخمىنەن 1 مىل، ئوتتۇرا قىسمىنىڭ ئېگىزلىكى 200 فوتتىن ئارتۇقراق كېلىدىغان بىر يالغۇز تىك تاغ ئىزمىسى بولۇپ، بەلتاغ ئېتىكىنىڭ ئاستىدىكى كەڭ جىلغا ئۈنى ئايرىۋېتىدىكەن. بۇ تاغ ئاراچ (Arach) تېغىنى كۆرسىتىدىغان بولۇپ، ئۇنىڭ ئىككى ئۇچىدا ناھايىتى ئېنىق بولغان قەدىمىي مۇداپىئە ئىستېھكامى بار. مۇداپىئە ئىستېھكامى تاغ ئېغىزى ئەتراپىغا ياسالغان بولۇپ، ئۇنىڭ بىلەن تۇمشۇققا كېلىدىغان ياكى تۇمشۇق تەرەپتىن ئۆتۈدىغان بارلىق قاتناشنى كونترول قىلغىلى بولاتتى. مۇداپىئە ئىستېھكامىنىڭ يەر ئۈستىگە سېلىنغان ئىمارەت ئىكەنلىكى ئىنتايىن ئېنىق. ئۈچ كىچىك تاغنىڭ، يەنى ئوقۇر مازار (ئاچالتاغ)، ئاراچ ھەمدە بەلتاغنىڭ ئومۇمىي ئۈزۈنلۈقى تەخمىنەن 18 مىلدىن ئارتۇقراق بولۇپ، بىر تەبىئىي مۇداپىئە توسۇقىنى شەكىللەندۈرگەنىدى. پەقەت ئاراچنىڭ ئىككى تەرىپىگە جايلاشقان تاغ ئېغىزىدىنلا ئۆتكىلى بولاتتى، بۇ يولدا پەقەت پىيادە ياكى يامشىپ ماڭىدىغانلا يول بار ئىدى. ئوقۇر مازار «ئاچالتاغ» نىڭ شەرقىي جەنۇب ئۇچىدىكى يەر ئىنتايىن نەم ۋە بوش بولغاچقا، يېقىنقى مەزگىلدە ئۇ يەردىن ئۆتكىلى بولمايدىغان بوپقالغان، شۇ سەۋەبتىن بۇ تەبىئىي شەكىللەنگەن مۇداپىئە لىنىيەسىنىڭ مۇھىملىقى ۋە تەبىئىي ئىستراتېگىيەلىك ئورنى ئىنتايىن كۆرۈنەرلىك ئىدى. تەكشۈرۈشكە ئەرزىيدىغان بىردىنبىر جاي ئاراچنىڭ ئىككى تەرىپىدىكى جىلغا ئىدى. ئاراچ تېغىنىڭ شەرقىي جەنۇب

ئۈچىدىكى پاكارتاغ تۇمشۇقىنىڭ ئۈستىدە تەخمىنەن 60 يارد كېلىدىغان كېسەك تامىنىڭ ئۇلى بار ئىكەن، بۇ تۇر خارابىسى بولۇشى مۇمكىن، لېكىن ئۇ ئاللىقاچان «بايلىق ئىزدىگۈچى»لەر تەرىپىدىن ئېغىر دەرىجىدە بۇزۇۋېتىلپتۇ. تاغ چوققىسىنىڭ بىر تەرىپىدە چاسا شەكىللىك بىر كىچىك تۇر خارابىسى قەد كۆتۈرۈپ تۇرىدۇ، ئۇنىڭ قالدۇق قىسمىنىڭ ئېگىزلىكى 10 فوتتىن ئاشىدۇ. تۇرنىڭ جايلاشقان ئورنى ئىنتايىن مۇھىم بولۇپ، تىك ۋە ئىنتايىن تېپىلغاق قورام تاشلىق تاغ قاپتىلىدىن ئۆتكەندىن كېيىنلا ئاندىن ئۇنىڭغا يېقىنلاشقىلى بولىدىكەن.

جىلغىنى قوغداپ تۇرغان تۇر

ئاراج تېغىنى بويلاپ ئۇنىڭ غەربىي شىمالىغىچە ماڭسىڭىز، تاغ چوققىسىدا قۇرۇلمىسى ئىنتايىن مۇستەھكەم بىر تۇرنى كۆرىسىز. تۇر ئۆلىنىڭ ئۇزۇنلۇقى 24 فوت، كېسەكنىڭ ئۆلچىمى $14 \times 9 \times 3$ دىيۈم كېلىدۇ. كېسەك قەۋىتىنىڭ ئارىسىغا نېپىز يۇلغۇن چىۋىقىلىرى قىستۇرۇلغان، ناھايىتى ئېنىقكى، بۇ ئالامەتلەر ئۇنىڭ بۇرۇنقى ئىمارەتكە تەۋە ئىكەنلىكىنى چۈشەندۈرۈپ بېرىدۇ. تۇر شىمال تەرەپتىكى ئېگىزلىكى تەخمىنەن 10 فوتچە كېلىدىغان قورشاق تېمى بار سۈپىغا جايلاشقان، سۈپىنىڭ ئۈستىدىكى ھازىر ساقلىنىپ قالغان قالدۇقنىڭ ئېگىزلىكى تەخمىنەن 15 فوت كېلىدۇ. تاغ چوققىسىدىن شىمالدىكى جىلغىغىچە يەر شەكلى تەدرىجىي تۈزلىشىپ بارىدىغان بوشلۇققا تەخمىنەن 120 ياردچە كېلىدىغان مۇستەھكەم كېسەك تام خارابىسى جايلاشقان. قۇم دۆۋىلىرىنىڭ قوغدىشى سەۋەبىدىن، ئۇنىڭ بەزى قىسمىدىكى تام گەۋدىسىنىڭ ئېگىزلىكى 12 فوت، قېلىنلىقى 3.5 فوت كېلىدۇ، ئۇنىڭغا ئىشلىتىلگەن قۇرۇلۇش ماتېرىياللىرى تۇرنىڭكى بىلەن پۈتۈنلەي ئوخشايدۇ. تاغ ئېغىزىدىكى يەر يۈزىدىن قارىغاندا، بۇ تام ئاۋۋال شەرق تەرەپتىن باشلاپ قوپۇرۇلغان، ئاندىن كېيىن جەنۇب

تەرەپكە قاراپ سوزۇلۇپ، تۇرنىڭ ئاستىغا كەلگەندە يوقاپ كەتكەن. شامالدا يىمىرىلىشتىن پەيدا بولغان كىچىك يارداڭلىق يەر شەكلى تۈپەيلىدىن سېپىلنىڭ ئېنىق ئورنىنى بېكىتىش تەس. قورشاۋ تام بىلەن ئورالغان ئۆلچەمسىز يەرنىڭ كەڭلىكى مېنىڭ مۆلچەرىمچە تەخمىنەن 300 يارد كېلىدۇ، ئىچىدىكى يەر يۈزىنى قۇم بارخانلىرى بېسىۋالغانىدى. يىمىرىلگەن تۆپىلىكنىڭ ئۈستىدە كېسەكتىن قوپۇرۇلغان بىر ئۇل قەد كۆتۈرۈپ تۇرغان بولۇپ، كۆلىمى تەخمىنەن 24 كىۋادرات فوت، قالدۇق قىسمىنىڭ ئېگىزلىكى 5 - 6 فوت كېلىدۇ. بۇ كىچىك تامنىڭ ئىچى - سىرتىدىكى يىمىرىلگەن يەر يۈزىدىن قوپال ساپال پارچىلىرى بايقالدى. جىلغىنىڭ يەنە بىر تەرىپىدە مۇداپىئەلىنىشكە ئىشلىتىلىدىغان بەلتاغ تاغ ئېتىكى ۋە تاغ تۇمشۇقىدىكى تۈر خارابىسى بار ئىدى، ئۇمۇ تۈپىدىن خاڭداپ ياسالغان ئىمارەت بولۇپ، ھەر بىر قەۋەتنىڭ ئارىسىغا تېرەك شېخى قىستۇرۇلغان. ھازىرقى تۈر تاغ جىنىسلىرىدىن 12 فوت ئېگىز چىقىپ تۇرىدۇ، ئۈستى قىسمى تەخمىنەن 30×27 فوت كېلىدۇ. بۇ تۈر ياكى قاراۋۇلخانا جىلغىدىكى يەر يۈزىنىڭ ئۈستىگە تەخمىنەن 100 فوت كېلىدىغان يەرگە جايلاشقان، ئۇنىڭ ئورنى ۋە پەستىكى ئىنتايىن تىك تاغ قاپتىلى مۇداپىئەلىنىش ئاسان، ھۇجۇم قىلىش تەس بولۇشتەك يەر شەكلى ئالاھىدىلىكىگە ئىگە ئىدى.

لارتاغ خارابىسى توغرىسىدىكى دوكلات

تۆت تەرىپىنى نۇرغۇنلىغان يېگانە تاغ تىزمىسى ئوراپ تۇرغان يەردىن گۈزەل مەنزىرىلەرگە نەزەر تاشلايدىغان بولساق، ئەڭ ئاۋۋال جەنۇبتىكى چوڭتىم ۋە نۇمشۇقتىن مازارتاغىچە بولغان يەرلەرنى، شامالدا ئۇزۇن سوزۇلغان لارتاغ تىزمىسىنى كۆرگىلى بولىدۇ. يول باشلىغۇچىلار ماڭا لارتاغنىڭ ئىچكىرىسىدىكى تاغ ئېتىكىدە بىر خارابىلىكنىڭ بارلىقىنى ئېيتىپ بەردى، ئۇلارنىڭ

تەسۋىرلەپ بېرىشىدىن، ئۇ يەرنىڭ خېلى چوڭ كۆلەمدىكى بۇددا ئىبادەتخانىسى خارابىسى ئىكەنلىكىنى پەرەز قىلىدىم. بەلتاغ بىلەن لارتاغنىڭ ئارىلىقى كەڭ كەتكەن، پاكاز قۇم بارخانلىرى بىلەن قاپلانغان قاقاس تۈزلەڭلىك ئىكەن. «كونىشەھەر» نىڭ ھېكايىسى لارتاغ بىلەن مۇناسىۋەتلىكتەكمۇ قىلىدۇ، ئەمما كەلپىنلىكلەرنىڭ مارالبېشىغا بارىدىغان قۇملۇق يول لىنىيەسى بۇ تاغ تىزمىسىنىڭ شىمالىي تەرىپىدىن ئۆتىدۇ. ئۇلار، مەلۇم جايدا ھېلىمۇ تاتىغا ئوخشايدىغان خارابىلىكلەرنى كۆرگىلى بولىدۇ، دەيدۇ. بۇ ئىسپاتلار كەلگۈسىگە قالدۇرۇلدى. مەن خوتەندىن كېتىشتىن بۇرۇن ئېرىشكەن مەدەنىيەت يادىكارلىقلىرى مەلۇم دەرىجىدىن ئېيتقاندا، «كەتەك شەھىرى» (Kötek - shahr) تۈرىگە ئەمەس، بەلكى لارتاغ خارابىسى تۈرىگە كىرىدۇ، دەپ جەزملەشتۈرۈشكە بولىدۇ. ئايۇپ مىراب بىر سودىگەر ئارقىلىق ماڭا بەزى كىچىك لاي ھەيكەللەرنىڭ پارچىسىنى سوۋغا قىلدى. ئۇ بۇ نەرسىلەرنى لارتاغدىكى بۇددا ئىبادەتخانىسىدىن تاپقانكەن، 1913 - يىلى 10 - ئايدا، مەن ئۇنىڭ سۆزلەپ بەرگىنىنىڭ راست ئىكەنلىكىنى جەزملەشتۈردۈم، ئۇنىڭ ئۈستىگە ئۇنىڭ بۇ خىل تەجرىبىلىك قېزىشمۇ تۇنجى قېتىملىق ئىش ئەمەس ئىدى.

يەكەن ئارقىلىق خوتەنگە سەپەر

مارالبېشىدىن چىقىپ بەش كۈن جىددىي يول يۈرۈپ، پىژغىرىم ئىسسىق ھەم قۇم - بوران سەۋەبىدىن ئىنتايىن چارچىغان ھالدا يەكەنگە يېتىپ كەلدىم. شۇ سەۋەبتىنمىكەن، ئۇ يەردە ئارخېئولوگىيەلىك تەكشۈرۈش مۇمكىن بولمىدى، ئەمما بۇ جەرياندا، ئۆزۈم يەكەن دەرياسىنىڭ سۇغىرىش ئىشلىرىغا تەسىر كۆرسىتىدىغان تەبىئىي شارائىتنى چۈشىنىۋالدىم. بۇ يەردىكى بوستانلىق تېرىقچىلىق رايونى كىشىلەرنىڭ دىققىتىنى ئۆزىگە تارتىدۇ. يەكەندە چوقۇم بىرنەچچە كۈن تۇرۇپ، ھىندىستانغا

قايتىش سەپىرىدىكى بىر قاتار خىزمەتلەرنى قىلىشقا تەييارلىق قىلىشىم كېرەك، بۇ خىزمەتلەر كېرىيەدىن ئەكەلگەن تۆگىلەرنى ئورۇنلاشتۇرۇشنىمۇ ئۆز ئىچىگە ئالىدۇ، بۇ تۆگىلەر قۇملۇقتىكى سەپىرىمدە ماڭا مەردانىلىك بىلەن خىزمەت قىلغانىدى. ئاندىن كېيىن، خوتەندىكى قارارگاھىمدىن يولغا چىقىپ، سەككىز كۈن يول يۈردۈم، ئاساسلىقى كېچىدە ماڭدىم، سەپەر جەريانىدا پەسىل خاراكتېرلىك «قاتتىق بوران»غا يولۇقۇپ، ئاخىر ھىندىستانغا يېتىپ كەلدىم.

سەككىزىنچى باب

خوتەندىن لوندونغىچە

1 - بۆلۈم خوتەندىكى تەييارلىق

يادىكارلىقلارنى قاچىلاش

مەن 6 - ئاينىڭ 9 - كۈنى خوتەنگە قايتا كېلىپ، ئاۋۋالقىدە كلا نىياز ھەكىم بەگ (Niaz Hakim Beg) نىڭ نار بېغىغا (Nar-bagh) چۈشتۈم، 1901 - يىلى كەلگەندىمۇ بۇ يەر مېنىڭ قۇنالىغۇم بولغانىدى. بىزنىڭ قىشتا قويۇپ قويغان ساندۇقلىرىمىز خوتەندىكى ئافغانىستانلىق بوۋاي (بۇ كىشى تولىمۇ قىزغىن بولۇپ، يەرلىك دوستۇم ئىدى) نىڭ ئەستايىدىل قارشى بىلەن ئىنتايىن بىخەتەر تۇرغانىدى. بىر - ئىككى كۈن ئىچىدە ھارۋىغا لىق قاچىلانغان قەدىمكى يادىكارلىقلار قەشقەردىن يۆتكەپ كېلىنەتتى، 1906 - يىلىدىن 1907 - يىلىغىچە كېنەز جورج ماكارتنى بۇ يادىكارلىقلارنى باشقۇرغانىدى، ئۇنىڭ تىرىشچانلىقى ئارقىلىق قاڭغالىتىر ساندۇقلارغا قاچىلانغان بۇ بۇيۇملارنىڭ بىخەتەرلىكى كاپالەتكە ئىگە ئىدى. شۇڭا، مەن ھايال بولمايلا ئارخېئولوگىيەلىك تەكشۈرۈش جەريانىدا توپلىغان بۇيۇملىرىمنى رەتلەشكە، قاچىلاشقا باشلىدىم. ئىلگىرىكى ناھايىتى ئۇزاق ھەم جاپالىق ئەمگىكىمىزنى نەزەرگە ئالغاندا، بۇ ئىمكانقەدەر ئىنچىكە ھەم ئەستايىدىل بولۇشنى تەلەپ قىلىدىغان خىزمەت بولغاچقا، ئالتە ھەپتە جاپالىق ئەمگەك قىلىشقا توغرا كېلەتتى. نەچچە ئون ئەر كىشى نار باغدىكى ھويلا ئىچىدە

ئالدىراشلىق بىلەن بۇ قاتالىتىرى بىلەن قاپلانغان ساندۇقلارغا بەلگە قويدى. ئەمما، قاتالىتىرى بىلەن قاپلانغان ساندۇق ئىچىدىكى بارلىق يادىكارلىقلارنى ئۆزۈم قايتىدىن قىچىلىدىم. بۇ تومۇز ئىسسىقتا ھەر كۈنى سەھەردىن كەچ كىرگۈچە مۇشۇ ئىشلار بىلەن ھەپىلەشتۇق. بۇ جەرياندا كىشىنى ئەڭ بىزار قىلىدىغان ئىش پاختىنى تام رەسىمىنىڭ ئارقا تەرىپىگە قويۇپ، رەسىمنى مۇقىملاشتۇرغاندىن كېيىن، تام رەسىملىرىنىڭ ئارىسىغا قومۇش قىستۇرۇپ مۇقىملاشتۇرۇش ئىدى. بۇ بۇيۇملار ئاسان سۈنىدىغان ۋە چىقىلىدىغان ماتېرىياللاردىن ياسالغان بولغاچقا، ئىنچىكە ۋە ئەستايىدىل بولمىغاندا، 8000 چاقىرىملىق سەپەردە بۇزۇلۇپ كېتىشى مۇمكىن ئىدى. ياخشى قاچىلانغاندىلا، ئېگىز تاغلار، قار - مۇزلۇق تاغ ئېغىزى قاتارلىقلاردىن قوتاز، تۆگە، ئات قاتارلىقلارغا ئارتىپ توشۇپ ئۆتكۈزۈلۈپ، ئاندىن كالا ھارۋىسى، پوپىز، كېمە قاتارلىقلار بىلەن يۆتكىسىمۇ ھېچقانداق زەخمىگە ئۇچرىمايتتى.

نايك رام سىنگىنىڭ پاجىئەسى

بۇ خىزمەتلەرنى بىرقانچە كۈن ئىشلىگەندىن كېيىن يۈز بەرگەن بىر ئىش كىشىنى تولىمۇ بىئارام قىلدى. 3 - ئاينىڭ ئاخىرلىرى، مەن نايك رام سىنگىنى مەرەنگە تولىمۇ مۇھىم بىر ۋەزىپىگە، يەنى ئۇ يەردىكى ئىلگىرى رەسىمگە تارتىشقا ئۆلگۈرەلمىگەن تام رەسىملىرىنى قايتىدىن رەسىمگە تارتىپ كېلىشكە ئەۋەتكەندىم. تام رەسىمى M. V ئىبادەتخانىسىدا بولۇپ، ئۇ ئىشنى قىلىش ئۈچۈن مول تەجىربە ۋە ۋاقىت كېتەتتى. رام سىنگ مەندىن ئايرىلغان چاغدا سالامەتلىكى ياخشى بولغاچقا، ئۇ خىزمەتكە جىددىي كىرىشمەكچى ئىدى. ئۇ يولغا چىقىپ كەتكەندىن كېيىن، خەۋىرىنى ئالامىدىم. ئەمما، بۇ قەيسەر، چىداملىق، چاققان ياردەمچىم يادىكارلىقلارنى ئېلىپ قايتىدىغان چاغدا، كور بولۇپ قالغانىكەن. مېنىڭ ئەڭ

ئىشەنچلىك، ئىشچان ئۇيغۇر ئەگەشكۈچۈم ئىبراھىم بەگ قاتارلىقلار چارقىلىققا ئالدىراش ماڭغان سەپەردە رام سىنگنىڭ بېشى قاتتىق ئاغرىپ كەتكەن. بۇ قورقۇنچىلۇق گىلاۋكوما كېسىلىنىڭ ئالدىنقى بېشارىتى بولۇپ، چارقىلىققا كەلگەندە ئاغرىق تېخىمۇ كۈچىيىپ، بىر كۆزى ئۇيۇقسىز كۆرمەس بولۇپ قالغان. ئەمما باتۇر، چىداملىق، قەيسەر رام سىنگ ۋەزىپىنى ئورۇنلاش ئۈچۈن مىرەنگە بېرىشتا چىڭ تۇرغان. ئىبراھىم بەگ بىلەن بىرگە ئىبادەتخانىغا كەلگەندە، يەنە بىر كۆزىمۇ كۆرمەس بولۇپ قالغان. ئۇ بۇ ئازابلارغا بەرداشلىق بېرىپ، مىرەن دەرياسى بويىدا بىرقانچە كۈن تۇرۇپ، كۆزى ياخشى بولۇپ قالغاندىن كېيىن، خىزمەتنى داۋاملاشتۇرۇشنى ئارزۇ قىلغان. ئۇ چارقىلىقتا بىر ھەپتە تۇرغاندىن كېيىن ئاخىرى قايتىشقا ماقۇل بولغان. شۇنىڭ بىلەن ئىبراھىم بەگ ئېھتىياتچانلىق بىلەن تېزلىكتە ئۇنى بۇ يەرگە ئېلىپ كەلگەندى.

نايك رام سىنگنىڭ ھىندىستانغا قايتىشى

مەن بۇ يەردە ئۇنى داۋالاش ۋە ياردەم بېرىش ئۈچۈن كۆرسەتكەن تىرىشچانلىقلىرىم توغرىسىدا ئازراق توختىلىپ ئۆتەي. چۈنكى، كۈندىلىك خاتىرەمدە بۇ ئەھۋال ناھايىتى تولۇق خاتىرىلەنگەن. خوتەندە قىسقا مەزگىل دەم ئالغان چاغدا، رام سىنگ خۇددى ئىلگىرى ھەربىي بولغاندىكىگە ئوخشاش، تولىمۇ باتۇرلۇق بىلەن ساقىيىپ كېتىشكە ئىشەنچ باغلىغانىدى. مەن دەرھال ئۇنى يەكەنگە ئەۋەتمەكچى بولدۇم ھەم زۆرۈر لازىمەتلىكلەرنى تەييارلاپ بەردىم. بىراق، شۋېتسىيە تېببىي خەير - ساخاۋەت ئورنىدىكى ياستىر گ. راقۇت (G. Raquette) ئۇنىڭغا ساقايماس كېسەلگە گىرىپتار بوپتۇ، دەپ دىياگنوز قويۇپتۇ. ئۈچ ھەپتىدىن كېيىن، مەن ئۇنىڭ دىياگنوز دوكلاتىنى تاپشۇرۇۋېلىپ، تولىمۇ ئازابلاندىم، مېنىڭچە ئۇ بۇ قېتىمقى سەپەرگە قاتناشمىغان بولسىمۇ، كېسىلى يەنىلا قوزغىلاتتى.

پەقەت، دەل ۋاقتىدا ئوپېراتسىيە قىلىپ داۋالسىلا، كۆرۈش قۇۋۋىتىنى ئەسلىگە كەلتۈرۈش ئۈمىدى تۇغۇلاتتى. ئەمما، دوختۇرمۇ كېسەلنىڭ ئالدىنقى مەزگىلىدىكى يوشۇرۇن ھالىتىگە توغرا دىياگنوز قويۇشقا ئامالسىز ئىدى. راكۇت ئەپەندىنىڭ تەكلىپى بويىچە قاراقورام (kara-koram) يولى ئېچىلىش بىلەنلا، ئۇنى لاداخقا قايتىشقا ئورۇنلاشتۇردۇم، سىنگ ئۇ يەردىن ھىندىستانغا قايتاتتى. ئۇنىڭ يولدا راھەت، بىخەتەر مېڭىشى ئۈچۈن كۈچۈمنىڭ يېتىشىچە تەييارلىقلارنى ئەتراپلىق ئورۇنلاشتۇردۇم. ئۇ لاداخقا تىنچ - ئامان كەلگەندىن كېيىن، شۇ جايدىكى ئەنگلىيە بىرلەشمە يەرلىك ئەمەلدارى، پولكوۋنىك د. گ. ئولىۋېر (D. G. oliver) ئۇنى كەشمىرگە بىخەتەر ئۆزىتىپ قويغان. ئۇ يەردە سىرناگار (Srinagar) دىنىي جەمئىيەت دوختۇرخانىسىنىڭ دوختۇرخانا باشلىقى، قەدىناس دوستۇم دوكتورغا. نېۋ (A. Neve) تېخىمۇ ئىلگىرىلىگەن ھالدا تەكشۈرۈپ، يەنىلا شۇ يەكۈننى چىقارغان. نايك رام سىنگنىڭ بىر ئاكىسى يېقىن ئەتراپتا تۇرىدىغان بولۇپ، ئۇ بىچارە نايك رام سىنگنى پەنجاب فىرۇزپۇر (Firōzpur) دىكى يۇرتىغا ئېلىپ كەتكەن. 12 - ئايدا كەلگەندە، لاھور (Lahore) دىن ئۆتكەندە ئۇ يېنىمغا كەلدى، ئۇنىڭ چۈشكۈن ھالىتى ھەر ئىككىمىزنى ئازابلىدى. مەن رام سىنگنىڭ تەمىناتىنى ئۇ تۇرۇشلۇق جايدىكى ھەربىي قوماندانغا ھاۋالە قىلدىم. ئۇمۇ سىنگنىڭ ئەھۋالىغا ناھايىتى كۆڭۈل بۆلدى. كالكۇتتا (Calcutta) غا زىيارەتكە بارغان مەزگىلىمدە، بۇ ساداقەتمەن ھەمراھىمغا ئالاھىدە تولۇقلىما بېرىش ئۈچۈن كۆپ كۈچ چىقاردىم. مەرھۇم باستىر مېنتو ئالىيلىرى (كېيىنچە گوپېرناتورلۇققا ئۆستۈرۈلگەن) مۇ سىنگنىڭ كېسەللىك ئەھۋالىغا دوستانلارچە كۆڭۈل بۆلدى. ئۇزۇن ئۆتمەي مېنىڭ خىزمىتىمنى ئۆتكۈزۈۋالغان كىشىدىن ئاڭلىشىمچە، ھىندىستان ھۆكۈمىتى سېخىللىق بىلەن سىنگقا ئالاھىدە فوند تەسىس قىلىپ، ئۇنىڭ ۋە ئائىلە تاۋابىئاتلىرىنىڭ

گېھتياچىنى قاندۇرغان. 1909 - يىلىنىڭ ئاخىرىدىن بۇرۇن، سنگ ۋاپات بولغان. ئېشىپ قالغان كۆپ مىقداردىكى ياردەم، تولۇقلىمىدىن ئۇنىڭ ئوغلى ۋە ئايالى داۋاملىق بەھرىمەن بولغان.

جياڭ بېگىمنىڭ ئىلىم جەھەتتىكى ياردىمى

زىممەتكە يۈكلەنگەن جاپالىق ۋەزىپىنى ئورۇنلاش ماڭا نىسبەتەن ئېغىر سىناق ھېسابلىناتتى. بۇ جەھەتتە ئىزچىل يېنىمدا تۇرۇپ، ماڭا تەسەللى بېرىپ، ئازاب ۋە جاپالىرىمنى تەڭ ئۈستىگە ئالغان جياڭ بېگىمگە ئالاھىدە رەھمەت ئېيتىمەن. ئۇ ھەمىشە مەن ئورۇنلاشتۇرغان جىددىي ئىلمىي خىزمەتلەر بىلەن شۇغۇللىنىپ، دەسلەپكى قەدەمدە دۇنخۇاڭ چېگرا رايونى ۋە باشقا جايلاردىن ئەكەلگەن خەنزۇچە ۋە سىقىلەرنى كۆچۈرۈپ چىقتى ۋە تەرجىمە قىلدى، ھېچبولمىغاندا مىڭئۆيىدىن تېپىلغان بىر قىسىم خەنزۇچە قول يازمىلارنىڭ مۇندەرىجىسىنى خاتىرىلەپ چىقتى. ئۇنىڭ ئىشلىگەن خىزمىتىنىڭ زور ئەھمىيىتىنى ئەڭ نوپۇزلۇق مۇتەخەسسەس شاۋان ئەپەندى رەسمىي مۇئەييەنلەشتۈردى. كېيىنكى باسقۇچلۇق خىزمەتلەرگە كەلسەك، ئەمەلىيەت شۇ ئىدىكى، بۇ قول يازما ھۆججەتلەر لوندوندا بىخەتەر ساقلانغاندىن كېيىن، ئەچچە مىڭ پارچە قول يازما پۈتۈكنىڭ پۈتۈن مۇندەرىجىسىنى نۇرغۇزۇپ چىقىشقا پۈتۈنلەي كاپالەتلىك قىلغىلى بولمايتتى. مەن ھازىر جياڭ بېگىمنىڭ خوتەندە قاتتىق ئىسسىقلىققا قارىماي بىر قانچە ھەپتە قول يازمىلارنىڭ 1/3 نىڭ مۇندەرىجىسىنى تۈزۈپ چىققانلىقىغا ئالاھىدە مىننەتدارلىق بىلدۈرمىەن.

قورۇم تېغىنى تەكشۈرۈشكە تەييارلىق قىلىش قاچىلاش خىزمىتىدىن باشقا، مەن يەنە خوتەننىڭ جەنۇبىي قىسمىدىكى قورۇم تاغ تىزمىسىدىكى ئۇزۇن مەزگىللىك جاپالىق

تەكشۈرۈشكە تەييارلىق قىلىشىم كېرەك ئىدى. مېنىڭ 1900 - يىلى ۋە 1906 - يىلىدىكى قاراڭغۇتاغ (Karanghu-tagh) تىزمىسىدىكى تەكشۈرۈشۈم شۇنى ئىسپاتلىدىكى، ئۇنداق چوڭقۇر جىلغىدىن ئۆتۈپ، يۇرۇڭقاش دەرياسىنىڭ باشلىنىش نۇقتىسىغا بېرىش ئەسلا مۇمكىن ئەمەس ئىدى. شۇڭا، خېلى بۇرۇنلا شەرق تەرەپتىكى شىزاڭ ئېگىزلىكىنىڭ غەربىي شىمالغا تۇتاش تاغ رايونىدىن يولغا چىقىپ، سىناپ بېقىشنى قارار قىلغانىدىم. پىلانم كېرىيە دەرياسىنىڭ باشلىنىش نۇقتىسىدىن ئۆتۈپ، قورۇم تېغى ئاساسىي تاغ تىزمىسىنىڭ تېخى تەكشۈرۈلمىگەن جەنۇبىي تۆپىلىكىنى بويلاپ مېڭىش ئىدى. قورۇمدىكى قار - مۇزلار يۇرۇڭقاش دەرياسىنىڭ باشلىنىش نۇقتىسى ئىدى. بۇ قېتىمقى تەكشۈرۈش ئاخىرلاشقاندىن كېيىن، مەن ر. ب. لار سىنگ بىلەن قاراقاش دەرياسىنىڭ شەرقىي جەنۇب باشلىنىش مەنبەسىگە كەلدۇق. دەريا ئېقىنىنى بويلاپ تۆۋەنگە قاراپ ئىلگىرىلەپ، قاراقورۇم تاغ ئېغىزىنىڭ شىمالىي چېتىدىكى لاداخ سودا يولىغا يېتىپ كەلدۇق. ئۇ يەردە مەن مەدەنىي يادىكارلىقلار ساندۇقى ۋە ئېغىر يۈك - تاقىلارنى توشۇشقا ئالدىنلا ئورۇنلاشتۇرۇپ قويغان قىرغىزلار ساقلاپ تۇرغانىدى.

سەپەر ۋە توشۇشتىكى قىيىنچىلىق

كۆز ئالدىمىزدىكى قىيىنچىلىقنىڭ ھەقىقەتەن ئېغىرلىقىنى بىلەتتىم، ئەگەر تاغ يولىدىن ماڭساق، ئوت - چۆپ ئۆسمەيدىغان قاقاسلىقتىن ئۆتۈشىمىزگە توغرا كېلەتتى. ھەتتا ئۇنىڭدىنمۇ كۆپ قىيىنچىلىقلارغا يولۇقۇشىمىز مۇمكىن ئىدى. بۇ قېتىمقى تەكشۈرۈشنى مۇۋەپپەقىيەتلىك ئاخىرلاشتۇرۇش ئۈچۈن، توشۇش ۋە تەمىنلەش ئەتراپلىق ئورۇنلاشتۇرۇلدى. لېكىن، ئىنتايىن جىددىي بىر مەسىلە شۇ ئىدىكى، قورۇم تېغىدىكى ئەڭ ئاخىرقى قونالغۇ پولۇر (Polur) قاراقاشنىڭ ئەڭ ئېگىز نۇقتىسىغىچە

پائالىيتى ئاللىقاچان باشلىنىپ كەتكەندى. بۇ يەردە شۇنى قوشۇمچە قىلىپ ئۆتەي، كەنت ئاھالىلىرىنىڭ قولىدىن بىۋاسىتە ئىگە بولغان يادىكارلىقلار ھەم قولۇمدىكى شەكلى ھەر خىل ساپال بۇيۇم قاتارلىق يادىكارلىقلار كۆمۈلۈپ قالغان خارابىلەرنى 10 يىلدىن بۇيان ئۈزلۈكسىز قېزىش داۋامىدا تېپىلغانىدى. بۇ قېتىمقى پۇرسەتتىن پايدىلىنىپ، بىر تۈركۈم تىپىك خوتەنلىكلەرنى ئۆلچەپ، ئانتروپمېتىرىيە (ئادەم تېنىنى ئۆلچەش ئىلمى) گە دائىر ماتېرىياللىرىمنى بېيىتتىم. خوتەننىڭ يېزا - كەنتلىرىدە ئېلىپ بېرىلغان ئەڭ ئاخىرقى قېتىملىق بۇ سەپىرىم تولمۇ قىسقا بولسىمۇ، ئەمما بۇ بىرقانچە يىلدىن بۇيانقى تەرەققىياتنى كۆردۈم. بوستانلىقنىڭ چېتىدىكى قۇملۇقلار ھەمدە 1900 - يىلدىن 1901 - يىلىغىچە بولغان تەكشۈرۈشتە كۆرگەن سزالىق ياكى شورلۇق (shor) يەرلەر، مەسىلەن، ئايدىڭكۆل (Aidin-köl) ئەتراپى ياكى خوتەن شەھىرىنىڭ غەربىي قىسمىدىكى شورباغ (shor-bagh) قاتارلىق يەرلەر ئاللىقاچان ئېچىلىپ بولغانىدى.

خوتەندىن يولغا چىقىش

8 - ئاينىڭ 1 - كۈنى، 93 ساندۇق يادىكارلىق قاچىلانغان غايەت زور توشۇش ئەترىتى ئۈزۈن سەپەرگە ئاتلاندى. مەن تىللاباي (Tila Bai) نىڭ نازارىتى ئاستىدا، بۇ يادىكارلىقلارنىڭ سانجۇغا بىخەتەر بارىدىغانلىقىغا ئىشىنەتتىم. مەزكۇر ئەترەتنىڭ ياز پەسلىدىكى كەلكۈن يانغان چاغدا بۇ يەردىن داۋاملىق ئالغا ئىلگىرىلەپ، قاراقاش دەرياسىنىڭ يۇقىرى ئېقىنىدىكى سۆگەت مۇز داۋىنىدىن ئۆتۈپ، شۇ يەردە بىز بىلەن ئۇچرىشىشنى ئۈمىد قىلاتتىم. ئىككى كۈندىن كېيىن خوتەندىن يولغا چىقىپ، كېمە بىلەن يۈرۈڭقاش دەرياسىدىن ئۆتۈپ، بوستانلىقنىڭ شەرقىي جەنۇب چېتىدىكى قوتازلەنگەر (Kotaz-langar) گە كەلدىم. ئەتىسى ئەتىگەندە، جياڭ بېگىم ۋە باھاۋۇدۇنخان بىلەن

خوشلاشتىم، ئۇلار ئۆتكەن بىرقانچە ھەپتە ئىچىدە پىزىغىرىم ئىسىمىغا جاپالىق ئىشلەپ، ماڭا زور ياردەم بەرگەنىدى. بىرىنچى قېتىملىق تەكشۈرۈش پائالىيىتىمىدىن باشلاپ باھاۋۇدۇنخان سەمىيە - سادىقلىق بىلەن مەن ئۈچۈن ئىشلىدى، نۇرغۇن ئىشلار ئۇنىڭ خىزمىتىنىڭ قىممىتىنى ئىسپاتلىدى. كېيىن ئاڭلىشىمچە، باشقىلارنىڭ كۈچلۈك قوللىشى ئاستىدا، ھىندىستان ھۆكۈمىتى ئۇنىڭغا «خان ساھىب» (khansahib) دېگەن ئۇنۋاننى بەرگەن. بۇنى ئاڭلاپ تولىمۇ خۇشال بولدۇم، ئەمما مېنىڭ خەنزۇ كاتىپىم بىر ئاز ئاۋازچىلىككە ئۇچرىغان، ئۇ مېنىڭ ئوتتۇرا ئاسىيا رايونىدىكى ئىلمىي خىزمەتلىرىمدىكى ئەڭ قايىل، ئەڭ ئىقتىدارلىق ياردەمچىم ئىدى. جورج ماكارتنى ماڭا ئۇنى ئەنگىلىيەنىڭ قەشقەردە تۇرۇشلۇق كونسۇلخانىسىنىڭ خەنزۇچە مۇنشىسى (مىرزا) قىلىدىغانلىقىغا كاپالەت بەرگەنىدى. مەنمۇ ئۇنى شۇ يەردە يەنە بىر قېتىم ئۇچرىتىشنى چىن كۆڭلۈمدىن ئارزۇ قىلاتتىم.

2 - بۆلۈم قورۇم تاغ تىزمىسىدىن ئۆتۈش


قاياقئاستى مازىرى

تۆۋەندە مەن ئىككى كۈنلۈك سەپىرىمنى سۆزلەپ ئۆتەي. بىز تېكىلىك تاغ (Tikelik-tagh) (ئېگىزلىكى 18780 فوت كېلىدۇ) نىڭ باغرىدىن ئۆتتۇق. بۇ يەردىن پەستىكى تۈزلەڭلىككە نەزەر سالغاندا ئۇ خۇددى قورۇم تېغىنىڭ غايەت زور قورغىنىغا ئوخشايتتى. تاغدا چوڭقۇر جىلغىلار بولۇپ، بۇ پەسىلدە سۇ يوق ئىدى. مەن ئۇ يەردىكى بىر چوڭقۇر جىلغىدا قاياقئاستى (Kapak-aste) مازىرىنىڭ خادىمىغا ئېسىقلىق تۇرغان، يېرىلىپ كەتكەن بىرقانچە يۈز غەلىتە قاياقنى كۆردۈم. لېكىن بۇ يەردە ئەسكى لاتا كۆرۈنمەيتتى. خادىمنىڭ ئاستىدا بىر چوڭ تاش بولۇپ، ئۇنىڭ ئۈستىگە چوڭ - كىچىكلىكى ئوخشاش بولمىغان

22 دانە ئىستاكان شەكلىدىكى نەرسە قويۇلغان بولۇپ، دىيامېتىرى 5 دىيۇمدىن تەدرىجىي كىچىكلەپ باراتتى. بۇ تاشقا بىرقانچە يارد يىراق جايدىن ئۈستى تەكشى ئىككى دانە كىچىك گىرانت تاش بايقالدى، ئۇنىڭ ئۈستىگىمۇ ئوخشاشلا ئىستاكانسىمان بۇيۇم قويۇلغانىدى. يەرلىك رىۋايەتتە بۇ تاشلارنى «تۆت ئىمام» (Imams) بىلەن ئۆزئارا باغلايدۇ. كىشىلەر بۇنى ئىماملار دەپ ئالدىغان جاي، يەنى ئالدىنقى بابتا تىلغا ئېلىپ ئۆتكەن پۇلۇننىڭ غەربىي شىمالىدىكى كىشىلەر ھەمىشە تاۋاپ قىلىدىغان مەسچىت دەپ قارايدىكەن. ئېيتىشلارغا قارىغاندا، سەپەردە ئىمام بۇ يەردە توختاپ ئۆتۈپ، تاشنى سۇ ئىچىدىغان ئىستاكاندەك قىلىپ ياسىغان، بۇ ئىستاكانسىمان تاشنىڭ مەنبەسى تارىختىن ئىلگىرىكى دەۋرلەر بولۇشى مۇمكىن. بىزنىڭچە بۇ ئىسلام دىنىنى تاشقى كۆرۈنۈش قىلغان ھالدا ساقلىنىپ قالغان دەسلەپكى مەزگىلدىكى باشقا بىر خىل يەرلىك ئېتىقادنىڭ شەكلى بولسا كېرەك.

ھاسىدىكى «كونا شەھەر»

قاراقاش دەريا جىلغىسىدا ئەڭ ئاۋۋال تېرىلغۇ يەرلەر كۆرىنىدۇ، بۇ يەرگە نۇرغۇن كىچىك كەنتلەر جايلاشقان، بۇلار ئومۇملاشتۇرۇلۇپ ھاسا (Hasha) دەپ ئاتىلىدۇ. كەنتلەر تارىتىندۇرما بەلباغنى بويلاپ چېرىغىچە سوزۇلغان. ئېگىز ھەم تىك تاغ يولىدىن باشلانغان يول تاكى گوجىلغا (Go-jilga) جىلغىسى ۋە قاراقاش دەرياسى بويىدىكى بىر تار قۇرۇقلۇق بەلباغىچە تۇتاشتى. بۇ يەرنىڭ «كونا شەھەر» خارابىسىگىچە بولغان ئارىلىقى تەخمىنەن 1 مىل كېلەتتى. بۇ يەر تەبىئىي، مۇستەھكەم يەر شارائىتىغا ئىگە بولۇپ، ئەتراپى خەتەرلىك قورام تاشلار بىلەن ئورالغانىدى، كىشىنى ھەيران قالدۇرغىنى، بۇ يەر يارغول قەدىمىي شەھەرگە ئوخشاپ كەتسىمۇ، ئەمما كۆلىمى كىچىك ئىدى. قايتاللىق بىلەن بولغان ئارىلىقى 620 يارد



147 - رەسىم ھاساننىڭ بۇقىرى قىسمىدىكى قەدىمىي شەھەرنىڭ قورشاۋ تېمى، غەربىي جەنۇبتىن كۆرۈنىشى ۋە ئەخلىت دوۋىسى

بولۇپ، دەريا سۈيى چىقىش مۇمكىن بولمايدىغان يارلىقتىن ئېقىپ چۈشەتتى، غايەت زور بىر سېپىل جىلغىنى كېسىپ ئۆتۈپ، يولنى ئۈزۈۋەتكەندى. بۇ سېپىلنىڭ (147 - رەسىمگە قارالغ) ئۇزۇنلۇقى 120 يارد، ئەڭ ياخشى ساقلانغان قىسمىنىڭ ئېگىزلىكى تەخمىنەن 20 فوت كېلەتتى. ئۇ گەرچە ناھايىتى چوڭ بولسىمۇ، يەنىلا دەريا قىنىدىكى سۇ يالاپ ئۇپرىتىۋەتكەن قوپال تاشلاردىن قوپۇرۇلغان، ھەر بىر قەۋىتىگە لاي سېلىنغان، جىلغا بىلەن بولغان ئارىلىقى تەخمىنەن 30 يارد كېلىدىغان ئىككى قورغان تامدىن تۇرغان تېمى 30 چى ئالدىغا چىقىپ تۇراتتى. قورغاننىڭ ئارىسىدىكى بەلباغ قېلىنلىقى تەخمىنەن 10 چى كېلىدىغان قوپال سىرتقى تام بىلەن ئورالغان بولۇپ، ئۇزۇنلۇقى تەخمىنەن 60 يارد، كەڭلىكى 25 يارد سېپىلنى شەكىللەندۈرگەندى. ھاسا كەنتىدىكىلەر يەرگە ئوغۇت بېرىش ئۈچۈن كولىغان چوڭقۇر ئورەككە شېغىل - تاش ئارىلاش ئەخلىتلەرنى تۆككەن بولۇپ، ئۇنىڭ چوڭقۇرلۇقى 10 ~ 12 فوت كېلەتتى. سېپىلنىڭ ئۈستىگە يېقىن قەۋىتىدىن بۇڭ ئارىلاش

توقۇلما بۇيۇم قالدۇقىنى تاپتىم.

ئەخلەت دۆۋىسىنى قېزىش

ئەخلەت دۆۋىسى ئىچىدە كۆپ مىقداردا سۆڭەك بار بولۇپ، بۇ تۇپراققا تولمۇ پايدىلىق ئوغۇت بولاتتى. شۇڭلاشقا، تامنىڭ ئىچىدىكى كۆپ جايلارغا ئورەك كولانغان بولۇپ، كولاش ئۆسۈلى ھىندىستاننىڭ شىمالىدىكى باننۇ (Bannu) غا يېقىن جايدىكى پېشاۋۇر كەنتى ياكى ئاكرا (Akra) قەدىمكى كەنتى ھەم شەھەر - بازاردىكىگە ئوخشايتتى، قورشاش تامدىن باشقا، يەر يۈزىدە ھېچقانداق ئىمارەت ئىزى يوق. يەنە بىر تەرەپتىن، سېپىل ئېگىز تاغدىن ھالقىتىپ ياسالغان بولۇپ، ئۇنىڭ ئۈزۈنلۈكى تەخمىنەن 60 يارد كېلەتتى، لېكىن قۇرۇلمىسى ئوخشىشىپ كېتەتتى. خارابىلىكتىكى ئۆي تېمىنىڭ تاش ۋە كېسەكلىرى ئارىسىدا ساپال پارچىلىرى چېچىلىپ ياتاتتى. ھاسالىقلار پۇل ياكى باشقا بۇيۇملارنى كولاشقا قەتئىي قارشى تۇرغاچقا، ئۇلارنىڭ ياردىمىسىز خارابىلىكنىڭ مەۋجۇت بولۇپ تۇرغان يىل دەۋرىگە ھۆكۈم قىلىش تەس ئىدى. ئەمما، ئەخلەت دۆۋىسىنىڭ قېلىنلىقى بۇ يەردە ئۇزۇن مۇددەت ئادەم تۇرغانلىقىنى ھەم گەپنى چاغدىكى نوپۇسنىڭ چوقۇم ھازىرقى ھاسادىكى نوپۇستىن تېخىمۇ زىچ ئىكەنلىكىنى ئىپادىلەپ بېرەتتى.

چاقار (Chakar) ئەتراپىدىكى كەنت

شۇ كۈنلا يول يۈرۈپ چاقار (Chakar) غا يېتىپ كەلدىم. كۆلىمى نىسبەتەن چوڭراق بۇ كەنت دەريا بويىغا جايلاشقاندى. بۇ دەريا بىلەن شەرق تەرەپتىن كەلگەن ئۇلۇغساي (Ulugh-sai) قوشۇلغاندىن كېيىن، چوڭ يولغا جايلاشقان گۇلاخما (Gulakhma) تەرەپكە قاراپ ئاقىدۇ. بۇ يەردە تېخى ئېچىلمىغان مۇنبەت سېرىق توپا قاتلىمىنى بايقىدىم، بۇنى سۇ كەمچىللىكى كەلتۈرۈپ چىقارمىغاندى. بۇ يەرنىڭ سۇ مەنبەسى

ئىنتايىن مول بولۇپ، دەريا سۈيى بولۇپلا قالماستىن، يەنە چاقار تەرەپتە بۇلاق سۈيىمۇ بار ئىدى. بۇ جايدا ئەمگەك كۈچى كەمچىل ئىدى. جۇڭگو ھۆكۈمىتى قايتىدىن ھۆكۈمرانلىق قىلغاندىن كېيىن، چىرا دەرياسى بىلەن كېرىيە دەرياسى ئارىلىقىدىكى بەلباغلارغا جايلاشقان كەنتلەر ھەرقايسى جەھەتلەردىن كۆرۈنەرلىك تەرەققىياتقا ئېرىشىپتۇ.

نۇرى بوستانلىقى

8 - ئاينىڭ 6 - كۈنى، بىر كۈنلۈك ئۇزاق ۋە زېرىكىشلىك سەپەر ئارقىلىق شېخلىلىقتىن ئۆتۈپ، مۇنبەت نۇرى (Nura) بوستانلىقىغا كەلدۇق. بوستانلىقنىڭ دېڭىز يۈزىدىن ئېگىزلىكى 7000 فۇتتىن يۇقىرى بولۇپ، ھاۋاسى سالقىن ئىدى. كەچتە قۇم توزانلىرى تاراپ، جەنۇب تەرەپتىن ناھايىتى ھەيۋەتلىك قارلىق چوققا كۆرۈندى (148 - رەسىمگە قاراڭ)، مەن خوتەندە تۇرغان مەزگىلدە قۇم توزانلىرى تاغ مەنزىرىسىنى تۈسۈۋالغانىدى. بىر قىسىم قارلىق چوققىنىڭ ئېگىزلىكى 21 مىڭ فۇت بولۇپ، كىشىگە خۇددى بوستانلىق ۋە قۇملۇقلار بىلەن خوشلىشىۋاتقاندەك تۇيغۇ بېرەتتى.



148 - رەسىم نۇرىنىڭ غەربىي جەنۇب تەرىپى بىلەن غەرب تەرىپىدىكى قورۇم تېغى ئاساسىي تاغ تىزمىلىرىدىكى قارلىق چوققا

نۇرى بوستانلىقىغا يېقىن ئەتراپتىكى تىم خارابىسى

ئىككىنچى كۈنى ئەتىگەندىمۇ، ھاۋا ناھايىتى ئوچۇق ئىدى. داۋاملىق شىمالغا قاراپ مېڭىپ، تىم خارابىسىگە يېتىپ كەلدىم، پىروفېسسور خونتىڭتون ئۇنى تۇنجى قېتىم بايقىغانىدى. بۇ خارابىگە بارىدىغان يول ئاۋۋال سۇ مەنبەسى مول بولغان دەريادىن يالغۇزباغ (Yalghuz-bagh) نىڭ چەتلىرىدىكى كىچىك ئولتۇراق رايونىغىچە تۇتاشتى، ئاندىن كېيىن بىر قۇملۇق ۋە كەڭ، ئوتلاقتىن ئۆتەتتى. ئوتلاقنىڭ كۆلىمى چوڭ بولۇپ، ئوت - چۆپ بىلەن قاپلانغان دەريا يولى ئىلگىرىكى قاتناش يولىنىڭ قانچىلىك ئارىلىققا سوزۇلغانلىقىنى چۈشەندۈرۈپ بېرەتتى، ئاخىرى تاكى قۇملۇققىچە تۇتاشتى. خارابىلىك نۇرى كەنتىگە 8 مىل كېلىدىغان جايىدا ئىدى، بۇ خارابىلىكنىڭ ئىسمى تىم خارابىسى بولۇپ، ئەسلىدە بۇ يەردىن شېغىل ۋە توپىدىن تەشكىل تاپقان يۇمىلاق شەكىللىك دۆۋىلىك بايقالغانىدى. تۆپىلىكنىڭ ئۈستىنىڭ كەڭلىكى تەخمىنەن 36 فۇت، ئېگىزلىكى 16 فۇتقا يېقىن بولۇپ، «بايلىق ئىزدىگۈچى»لەر كولىمىدى. بۇ ئىلگىرىكى تاشلاندىق بۇددا مۇنارى خارابىسى بولسا كېرەك. شەرقىي شىمال نەرىپكە تەخمىنەن 250 يارد كېلىدىغان جايىدا كۆرۈنۈشى ئوخشىشىپ كېتىدىغان يەنە بىر تۆپىلىك بولۇپ، كۆلىمى كىچىك، دىيامېتىرى تەخمىنەن 21 فۇت. ئېگىزلىكى 6 فۇت، ئىمارەتكە ئىشلىتىلگەن كېسەكنىڭ ئۇزۇنلۇقى، كەڭلىكى ۋە قېلىنلىقى ئايرىم - ئايرىم ھالدا 14 دىيۈم، 8 دىيۈم، 3 دىيۈم كېلەتتى. بۇ يەرمۇ پۈتۈنلەي كولانغانىدى.

خارابىلىك كۆپ رايون

چوڭ تۆپىلىكنىڭ جەنۇبىغا تەخمىنەن پېرىم مىل كېلىدىغان جايغا كۆپ مىقداردىكى ساپال پارچىلىرى خارابىسى تارقالغان بولۇپ، ئېيتىشلارغا قارىغاندا، ئۇ تاكى شىمال تەرەپتىكى بىر

«پوتەي» (تەخمىنەن 2 مىل ئەتراپىدا) بار جايغىچە سوزۇلغان. بىز بۇ يەردىن بىرەر دانە يارماقمۇ بايقىمىدۇق ھەم ھېچقانداق مۇناسىۋەتلىك خەۋەرمۇ ئاڭلىمىدۇق. مەن خارابىلىكنىڭ بۇددىزم خارابىسىگە مەنسۇپ ئىكەنلىكىگە ئىشەنەتتىم، ئەمما ئولتۇراق رايونغا ئالاقىدار ھېچقانداق ئىزنى تاپالمىدىم، قەدىمكى قانال رايونىدىنمۇ ساپال بۇيۇملارنى بايقىمىدىم. بۇ پەسىلدە قەدىمكى قانالدا يالغۇز باغدىن ئېشىپ قالغان سۇ تەخمىنەن 35 يارد ئاققاندىن كېيىن، چوڭ تۆپىلىكنىڭ غەربىي قىسمىغا يېتىپ كېلىدىكەن، ئاندىن توپا دۆڭىنىڭ شەرقىي قىسمىغا قاراپ تەخمىنەن 500 يارد ئاققاندىن كېيىن دەريا ئۇزۇلۇپ قالىدىكەن. بۇ ئەھۋال بۇ يەرنىڭ ھازىرقى نۇرىدىكى تار بەلباغقا ئوخشاش قەدىمكى ئولتۇراق رايون ئىكەنلىكىنى چۈشەندۈرۈپ بېرىدۇ. مۇنبەت سېرىق توپىلىق تۈزلەڭلىك يىراقتىكى كەڭ كەتكەن ئاستى شېغىللىق دەريا قىنىغىچە سوزۇلۇپ بارىدىكەن. دەريا سۈيى سايۋاغدىن باشلىنىدىغان بولۇپ، ئېيتىشلارغا قارىغاندا يامغۇر ياغقاندىن كېيىن كەلكۈن سۈيى تۆۋەندە دامكۈنىڭ شەرقىي قىسمىدىكى چۆلگىچە ئېقىپ بارىدىكەن.

تۆت ئىمام مازىرى

تۆت ئىمام مازىرى بۇ قېتىملىق سەپىرىمدە تەكشۈرگەن ئەڭ ئاخىرقى خارابىلىك بولۇپ ھېسابلىنىدۇ. بىر كۈن يۈرۈپ، مەنزىرىسى چىرايلىق بۇ ئۇلۇغ مازارغا يېتىپ كەلدىم. بۇ ئۇلۇغ مازار ئىسلام دىنى مۇرتلىرى چوقۇنىدىغان مۇقەددەس جاي بولۇپ، ئەتراپىدىن ھېچقانداق قەدىمكى خارابىلىك بايقالمىدى. بۇلار دەسلەپكى دەۋردىكى يەرلىكلەر چوقۇنغان ئىسلام دىنى مەسچىتلىرى بىلەن تامامەن ئوخشاش بولسا كېرەك. بوستانلىق يولدىن يىراق، تار، قاقاس تاغ ئىچىگە جايلاشقان بولغاچقا، بۇددا دىنى تاۋاپچىلىرىنىڭ دىققىتىنى قوزغىشى مۇمكىن ئەمەس ئىدى. قانداق بولۇشىدىن قەتئىينەزەر، بىز بۇ بۇددا

مۇخلىسلىرىنىڭ قەدىمكى خوتەندىكى مەشھۇر توپوگرافىيەشۇناسلار ئىكەنلىكىنى بىلىمىز.

پولۇدىكى تەييارلىق

تۆت ئىمام مازىرىدىن ئۆتۈپ، دېڭىز يۈزىدىن 8500 فوت ئېگىزلىكتىكى پولۇ كەنتىگە كەلدۇق، پولۇ كەنتى كېرىيە دەرياسىنىڭ يېنىدىكى بىر كىچىك ئۆستەڭنىڭ يۇقىرى تەرىپىگە، قار - مۇز بىلەن قاپلانغان ئېگىز تاغ ئېغىزىنىڭ باغرىغا جايلاشقاندى. بۇ تاغ ئېغىزى جەنۇبىي قىسىمدىكى قورۇم تېغىدىكى غايەت زور تاغ گەۋدىسىنىڭ يانتۇ سوزۇلۇپ چۈشكەن قىسمى ئىدى. پولۇ كەنتى مەن شىنجاڭدا كۆرگەن ئەڭ ئاخىرقى ئولتۇراق رايون، شۇنداقلا تەكشۈرۈش جاپالىق تاغلىق رايون ئىدى. ئۈچ كۈن ئالدىراش يۈرۈپ، تەييارلىق خىزمىتىنى ئاخىرلاشتۇرۇپ، كەنتتىكى «تاغلىقلار»غا قارىتا ئىنسانشۇناسلىق نۇقتىسىدىن تەكشۈرۈش ئېلىپ باردىم. تەكشۈرۈشتە تاجىكلارنىڭ تىپى بايقالدى، ئۇلار باشقا خوتەن بوستانلىقىدىكىلەرگە ئوخشىمايتتى. ئۇلار دەسلەپتە جەنۇب تەرەپتىن كەلگەن تىبەتلەرنىڭ تەسىرىگە ئۇچرىغان بولۇشى مۇمكىن. 8 - ئاينىڭ 12 - كۈنى، بىز ئۈزۈن مەزگىللىك تەكشۈرۈش، يەنى جۇغراپىيەلىك تەكشۈرۈشنى باشلىدۇق. بۇ يەردە تەپسىلىي ئەھۋاللارنى بايان قىلمايمەن، بۇ قېتىمقى تەكشۈرۈشتە ھاسىلاتلار خېلى مول بولدى. بۇ توغرىسىدىكى مەلۇماتلار كۈندىلىك خاتىرىمە تەپسىلىي خاتىرىلەنگەن. بىراق، بۇ ئاددىي بايانلاردىن يەنىلا ئۆز ۋاقتىدا ئۇ جاينىڭ قورام تاش، مۇزلۇق ياكى شېغىل بىلەن قاپلانغان چۆلدىكى 500 مىل مۇساپىنىڭ بىرقانچە تەرىپىنى ئىپادىلەپ بىرەتتى، بۇ چۆللۈك ئىنسانلار پەيدا بولغان ۋاقىتتىن تارتىپلا، ئىنسانلار پۈتۈن كۈچى بىلەن بويسۇندۇرىدىغان تەبىئىي مەنزىرە بولۇپ قالغانىدى.

پولۇ جىلغىسىدىكى قىيىنچىلىق

پولۇنىڭ ئۈستى تەرىپىدىكى قورقۇنچىلۇق، تار جىلغىدىن تۆت كۈندە ئاران ئۆتۈپ، ئاندىن شىمالىي قىسىمىدىكى ئېگىزلىككە يېتىپ كەلدۇق، بۇ جاي بىلەن دېڭىز يۈزىدىن 15مىڭ فوت ئېگىز قورۇم تېغىنىڭ ئاساسىي تاغ تىزمىسى يېقىن ئىدى. بۇ يولغا كەتكەن ۋاقىت 1873 - يىلى فورس مىسسىئونېرلار ئەنرىتى (Forsyth Mission) ئالىملىرىنىڭ سەرپ قىلغان ۋاقىتىغا قارىغاندا ئالتە ھەسسە كۆپ ئىدى. بىراق، ئۇ غەربتىكى شىزاڭ ئېگىزلىكىگە تۇتىشىدىغان يولنى كۆرسىتىپ بەردى، مەيلى ئۇرۇش ياكى تىنچلىق دەۋرىدە بولسۇن، بۇ يول ھەرقانداق نەتىجىدىكى پائالىيەتكە خىزمەت قىلمىغان. كۆز ئالدىمىزدىكى قىيىنچىلىق بولسا چوڭقۇر، تىك، خەتەرلىك تاغ يولىنى بويلاپ ئىلگىرىلەش ئىدى. بۇنداق خەتەرلىك يولدا ئۇلارنىڭ يۈرۈشى مۇمكىن ئەمەس ئىدى.

ئېگىزلىكنىڭ سىرتىدىكى قاقاسلىق

تېخىمۇ ئېغىر يەنە بىر توسالغۇ سودا ۋە ھەربىي ئىشلارغا ئىشلىتىلگەن يولنىڭ ھەمىشە دېگۈدەك دېڭىز يۈزىدىن 16مىڭدىن 17مىڭ فوتقىچە ئېگىزلىكتە بولۇشى ئىدى. بۇ رايوندىن ئۆتۈپ لاناكلا (Lanak-la) تەرەپتىكى لاداخقا ئەڭ يېقىن ئولتۇراق رايونغا بېرىش ئۈچۈن بىرقانچە ھەپتە ۋاقىت كېتەتتى. پولۇ جىلغىسىنىڭ تەبىئىي شارائىتى مال بېقىشقا ماس كەلمەيتتى، سەپەر جەريانىدا مال باققۇدەك شارائىت يوق ئىدى، گەرچە بۇ سەپەردە تۆگە ئىشلىتىلگەن بولسىمۇ، قارىغاندا بۇ يەردىكى قىيىنچىلىق قاراقورۇم يول لىنىيەسى بىلەن ئوخشاشتەك قىلاتتى. شۇڭلاشقا، خوتەننىڭ ساتقىن پادىشاھى ھەبىبۇللاخان (Habib-ul-lah) دۈشمەنلەرنىڭ مۇداخىلىسىدىن بىخەتەر بولۇش ئۈچۈن، لاداخ ۋە ھىندىستان بىلەن ئالاقە قىلىدىغان يولنى ئېچىشقا ئۇرۇنغان. ئۇ خۇددى بىز ھازىر

كۆرۈۋاتقاندا ك قاراغۇ داۋاندىن ئۆتىدىغان يېقىن يول يېڭى داۋان (Yangi-dawan)دىكى ئېگىز مۇز داۋاندىن ھالقىپ ئۆتىدىغان لىنىيەنى ئېچىش ئۈچۈن تىرىشچانلىق كۆرسەتكەن بولۇپ، بۇ لىنىيەدە قورقۇنچلۇق تەبىئىي توسالغۇلار مەۋجۇت ئىدى.

زەيلىك ئالتۇن كانى

كۈندىلىك خاتىرەمدە، بىر قوتاز ئوۋلايدىغان ئوۋچىنى ئۇچراتقانلىقىمنى تىلغا ئېلىپ ئۆتكەندىم. ئۇ ھىلىگەر پوپۇرلۇقلارغا قارىغاندا تولسىمۇ ئاق كۆڭۈل ئىدى. ئۇ بىزنىڭ تەكشۈرۈش ئەترىتىمىزنى يۇرۇڭقاش دەرياسىنىڭ مۇزلۇق مەنبەسىگە باشلاپ باردى، بىز زەيلىك (Zailik) ئېگىز تاغ جىلغىسىغا تۇتىشىدىغان يول بىلەن ماڭدۇق، ئۇ يەردە نۇرغۇن ئالتۇن كانلىرى بار ئىدى. بۇ يەردىكى دېڭىز يۈزىدىن 13 مىڭدىن 14 مىڭ 500 فۇتقىچە ئېگىزلىكتىكى يۇرۇڭقاش جىلغىسىغا يېقىن ئەتراپتىكى رايونلاردا ئالتۇن كانلار كۆپ يىل بۇرۇنلا ئېچىلىشقا باشلىغانىدى. ئەمما، بۇ يەردىكى نەچچە يۈز تاشلاندىق كان قۇدۇقى ھەمىشە دېگۈدەك كەمبەغەللىرنىڭ قەبرىسىگە ئايلىنىپ قالاتتى. بۇ بىچارىلەر خۇددى شىمالىي قۇتۇپ كىلىماتىدا ئىشلەۋاتقان قۇللارغا ئوخشاش جاپالىق ئەمگەك قىلاتتى. ھازىر ئالتۇن كانلىرىنىڭ مەھسۇلاتى كۆپ مىقداردا ئازلاپ كېتىپتۇ. بىراق، ئۇزاق يىللار ئىلگىرى فاشىيەن نۇرغۇن ئالتۇننىڭ سېخىيلىق بىلەن خوتەندىكى بۇتخانىلارنى ياساشقا ئىشلىتىلىدىغانلىقىنى خاتىرىلىگەن، بۇنى يوتقان قەدىمكى شەھىرىنىڭ يەر قاتلىمى ئىسپاتلاپ بېرىدۇ، بۇ ئالتۇنلار مۇشۇ جىلغىلاردىن كەلگەن بولۇشى مۇمكىن. ئەلۋەتتە بۇ ئالتۇن ساقلانغانلىقى بىلەن مەشھۇر بولغان جىلغىغا باشقا چۆلگە ئوخشاشلا كىشىلەرنىڭ خالىغانچە كىرىشى چەكلىنەتتى.

يۇرۇڭقاش دەرياسىنىڭ مۇزلۇق مەنبەسى

يازدىكى دىمىق ئىسسىقتا زەيلىك جىلغىدىكى كاندا بىر قانچە

ئاي ئىشلەيدىغان 48 دەك بىچارە كان ئىشچىسىنىڭ ياردىمى بىلەن سەككىز كۈن جاپالىق يول يۈرۈپ، قار - مۇز بىلەن قاپلانغان يۈرۈڭقاش دەرياسىنىڭ ئەڭ شەرقىدىكى تارماق ئېقىن مەنبەسىگە يېتىپ كەلدۇق. بۇ خەتەرلىك جىلغىدىكى تاغ يولىدا قوتاز ماڭىدىغان يولنى بويلاپ پىيادە ماڭدۇق. ئېگىزلىكى 18 مىڭدىن 19 مىڭ فۇتقىچە كېلىدىغان جايدا پۈتكۈل تاغ مەنزىرىسىنى ناھايىتى ئېنىق كۆرگىلى بولاتتى. بىز بۇ دەريانى بويلاپ ئىلگىرىلەپ، دەريانىڭ مەنبە مۇزلىقىغا باردۇق. بۇ مۇزلۇقتا بىز جۇغراپىيە ئىلمى ۋە مەدەنىيەت يادىكارلىقى تەتقىقات قىممىتىگە ئىگە مۇھىم پاكىتنى، يەنى بۇ مۇزلۇقنىڭ يېقىنقى دەۋرلەردە شەكىللەنگەنلىكىنى، ھازىر شېغىللىق مۇزلۇق توپىدىن شەكىللەنگەن ئېگىزلىككە ئايلانغان. ئۆتمۈشتە يۈرۈڭقاش دەرياسى ۋە قورۇم تېغىنىڭ شەرق تەرىپىدىكى مۇزلۇقنىڭ تارماق ئېقىنلىرى يوقىلىپ، قۇملۇقتىكى تاشلاندىق قەدىمكى ئولتۇراق رايونغا، يەنى دەندەن ئۆيلۈك ۋە نىيە خارابىسىگە بىۋاسىتە تەسىر كۆرسەتكەن بولۇشى مۇمكىن. بۇ ئەھۋال ئېھتىماللىققا تولىمۇ يېقىن.

قورۇم تېغىنىڭ جەنۇبىي قىسمىدىكى ئېگىزلىك

9 - ئاينىڭ 3 - كۈنى، بىز قايتىدىن ئۇلۇغكۆلنىڭ يېقىن ئەتراپىدىكى ئاسانراق ماڭغىلى بولىدىغان رايونغا يېتىپ كەلدۇق، ئۇ يەردە نەرسىلەرنى توشۇشقا تەييارلىق قىلىش ۋە تەمىنلەش پونكىتى بار ئىدى. ئاندىن بىز يەنە داۋاملىق ئالغا ئىلگىرىلىدۇق. يولدا قار - بورانغا ئۇچرىدۇق. پولۇدىن لاناقلانغىچە بولغان لىنىيەنىڭ دېڭىز يۈزىدىن ئېگىزلىكى تەخمىنەن 17 مىڭ 200 فۇت بولۇپ، كېرىيە دەرياسى دەل مۇشۇ لىنىيەدىكى غايەت زور مۇزلۇقتىن باشلىناتتى. دېڭىز يۈزىدىن 18 مىڭ فۇت ئېگىزلىكتىكى كېرىيە دەرياسىنىڭ ئېقىنىدىن ئۆتۈپ، غەربكە قاراپ ئىلگىرىلەپ «ئاقسايچىن» (Ak - sai - chin)

دېگەن تۈزلەڭلىككە يېتىپ كەلدۇق. لېكىن، ھىندىستان ئۆلچەش ئىدارىسىنىڭ ئەڭ يېڭى ئىرانسىپورت لىنىيە خەرىتىسىگە بۇ رايون كىرگۈزۈلمىگەنىدى. بۇ تۈزلەڭلىكنى تاپالماي، ئەكسىچە ئۈستى قار - مۇز بىلەن قاپلانغان، ئېگىزلىكى 23 مىڭ فۇتتىن ئاشىدىغان ئېگىز تاغ چوققىسىنى بايقىدۇق. تاغ چوققىسىنىڭ ئارىلىقلىرى كەڭرى بولۇپ، قاقاس جىلغا جەنۇب تەرەپتىكى يۈرۈڭقاش دەرياسىنىڭ مەنبەسى بولغان غايەت زور تاغ تىزمىسىدىن پەسكە قىيسايغانىدى. بۇ جىلغىنىڭ چىقىش ئېغىزىدا كىچىك ئويمانلىقلار بار بولۇپ، دېڭىز يۈزىدىن ئېگىزلىكى 15 مىڭ فۇتتىن 16 مىڭ فۇتقىچە كېلەتتى، ئويمانلىقتىكى كۆل ئاللىقاچان قۇرۇپ كەتكەنىدى. تەللىمىزگە تاغ ئېغىزىنىڭ ئۈستى تەرىپىدىكى يول يۈرۈشكە قولاي ئىكەن، شۇڭا تېزلىكتە بۇ جايدىن ئۆتۈپ كەتتۇق. بۇ يەر تولىمۇ قاقاس بولۇپ، بىرىنچى كۆلدىن ئۆتكەندىن كېيىن ئۇلاغلار يېڭۈدەك ئوت - چۆپ يوق ئىدى. كۆپچىلىكنىڭ تىرىشچانلىقى بىلەن ئات، ئۇلاغلارنى ناھايىتى تېزلىكتە بۇ جايدىن ئۆتكۈزۈۋالدۇق.

قۇرغاق شورلۇق ئويمانلىق

بىز لاناقلغا بارىدىغان يولدىن ئايرىلىپ، بىر ھەپتە يول يۈرۈپ، چوڭ بىر تۈز كۆلگە يېتىپ كەلدۇق. 40 يىل ئىلگىرى بۇ جاي ھىندىستان ئۆلچەش ئىدارىسىنىڭ بىر تارماق تەكشۈرۈش ئەترىتىنىڭ ئەزالىرى تەرىپىدىن تەكشۈرۈلگەن، بىراق ھازىر كۆپ قىسمى قۇرۇپ كەتكەنىدى. ئۇنىڭ تەخمىنىي ئورنى 1865 - يىلى ۋ.ج. جونسون ئەپەندىنىڭ لاداختىن خوتەنگىچە بولغان تەكشۈرۈش لىنىيە خەرىتىسىدە چۈشەندۈرۈلگەن، بۇ قېتىم مەن بۇ قەدىمكى لىنىيەنى تەكشۈرۈشكە تەييارلىق قىلدىم. بىز غەربىي شىمال يۆنىلىشكە قاراپ ئۈچ كۈندىن كۆپرەك يول يۈرگەندىن كېيىن، قاقاس ئويمانلىقتىن ئۆتتۇق. بۇ يەرگە شورلىشىپ كەتكەن، قۇرۇق، تۈزلۈك كۆللەر تارقالغان

بولۇپ، ھېچقانداق ھايۋانات ياكى ئۆسۈملۈك يوق ئىدى. بىز زور ئىشەنچ بىلەن كونا يولنى بويلاپ داۋاملىق ئىلگىرىلىدىدۇق. شىمال تەرەپتىكى جىلغا ئېغىزىغا تۇتشىدىغان جايدا ئىككى كىچىك تاش دۆۋىسى بايقالدى. بۇ تاش دۆۋىلىرى بىز ئىككى ھەپتە ئىلگىرى باباھاتىم (Baba-Hatim) داۋىنىدىن ئۆتۈپ، كېرىيە دەرياسىنىڭ باش مەنبەسىگە بارغاندىن كېيىن ئۇچراتقان تۇنجى ئىنسانلار پائالىيەت ئىزلىرى ئىدى.

جونسون لىنىيەسىدىكى مەدەنىي يادىكارلىقلار

بۇ تېپىلمىلاردىن مۇكەممەلەرەك بولغىنى كونۇس شەكىللىك كىچىك تاش دۆۋىسى بولۇپ، ئۇ جىلغىنىڭ ئېگىز يېرىدىكى قۇرۇپ كەتكەن بۇرتىس (Burtse) دەرىخى تۈۋىدىن بايقالغان ئىدى. باشقا بىر قىسىم كىچىك يادىكارلىقلار، ئىلگىرىكى بىرقانچە يىل داۋامىدا (1864 — 1866 - يىللار) بۇ يولدىن ئۆتكەن كىشىلەر قالدۇرۇپ كەتكەن نەرسىلەر ئىدى. يەر شەكلى ئېگىز، ھاۋا كىلىماتى قۇرغاق بولغانلىقتىن، بۇ يادىكارلىقلار ئولسىمۇ ياخشى ساقلانغان بولۇپ، خۇددى دۇنيا بىلەن ئايرىۋېتىلگەن بۇ ئېگىزلىككە ئىنسانلارنىڭ قەدىمىي يەتمىگەنلىكىنى ئىسپاتلاپ بەرگەندەك قىلاتتى. ئېگىزلىك تارىخ باشلانغاندىن بۇيان شىزاڭنىڭ ئەڭ غەربىي شىمالىنى كېسىپ ئۆتكەنىدى.

قاراقاش دەرياسىنىڭ شەرقىي قىسىم مەنبەسى

كۆپ ساندىكى يەرلەرنىڭ يول لىنىيەسىنى يەنىلا ياخشى مۇقىملاشتۇرغىلى بولسىمۇ، لېكىن 40 نەچچە يىلدىن بۇيان كىشىلەر بۇنداق قارىمىغانىدى. يولنى بويلاپ جونسوننىڭ خەرىتىسىدە بەلگە قويۇلغان «ختاي داۋان» غا يېتىپ كەلدۇق، 9 - ئاينىڭ 18 - كۈنى كەچتە، بىز ئاخىرى قاراقاش دەرياسىنىڭ شەرقىي قىسمىدىكى تارماق ئېقىن جىلغىسىغا كىردۇق. جىلغىدا تاشتىن ياسالغان ئاددىي بىر لەمپە بار بولۇپ،

ئۈستىگە «ھاجى لەنگەر» (Haji-langar) دەپ يېزىلغانىدى. قاراقاش دەرياسى جىلغىسىدىكى ياشانغان بىر قىرغىز باشلامچى سېتىۋالدى بەگ (Satip-aldi Beg) نىڭ ماڭا ئېيتىپ بېرىشىچە، بۇ لەمپە ھاجى ھەبىبۇللاخان (Haji Habib-ullah) نىڭ ئەمرى بويىچە ياسالغانىكەن. ئەينى چاغدا، خوتەننىڭ تەقدىرى پاجىئەلىك ئەكسىيەتچى بۇ ھۆكۈمرانى (1863 - 1866 - يىللار) قاراڭغۇ تاغنىڭ جەنۇبىي قىسمىدىكى ئېگىز كەتكەن قورۇم تاغ تىزمىسىدىن لاداخقا تۇتىشىدىغان لىنىيەنى ئاچقان. ئىككى كۈندىن كېيىن، قاراقاش دەرياسى جىلغىسىنىڭ تۆۋەن قىسمىدا، مەن ئۈچۈن خوتەندىن نەرسە - كېرەك ئەكەلگەن سېتىۋالدى بەگ باشچىلىقىدىكى قىرغىزلاردىن تەشكىللەنگەن ئەترەت بىلەن ئۇچراشتىم. شۇنىڭ بىلەن قورۇم تاغ تىزمىسىدىكى چاپلىق تەكشۈرۈشمىز ھەرھالدا ئوڭۇشلۇق ئاخىرلاشتى.

جونسون ماڭغان يېڭى داۋاننى ئىزدەش

ئەمما، يەنە بىر تەكشۈرۈش مېنى ئۆزىگە تولمۇ جەلپ قىلىپ تۇراتتى، چۈنكى بۇ تەكشۈرۈش تارىخشۇناسلىق ئىلمى جەھەتتە قىممىتىگە ئىگە ئىدى. مېنىڭ كۆزدە تۇتقىنىم ھاجى ھەبىبۇللاخان ئاچقان لىنىيە بولۇپ، قاراڭغۇ تاغنىڭ يۇقىرى قىسمىدىكى قورۇم تاغ تىزمىسىنىڭ ئاساسىي تىزمىسىدىن ئۆتىدىغان ئېگىز كەتكەن مۇزلۇق داۋان ئىدى. بىراق، 1901 - يىلى ۋە 1906 - يىللىرى تەكشۈرۈش ئېلىپ بارغان بولساقمۇ، ئەمما جونسون خاتىرىلىگەن يېڭى داۋاننىڭ ئېنىق ئورنىنى تاپالمىدۇق. شۇڭا، بۇ قېتىم قىرغىزلار ۋە ئۇلارنىڭ قوتازلىرى بىلەن قايتىدىن ھاجى لەنگەرنىڭ تۆۋەن تەرىپىگە قايتىپ كېلىپ تەكشۈرۈش قىلدۇق. ئۇ يەردە بىر مۇنچە كۈنۈس شەكىللىك تاش دۆۋىسى بار ئىدى. ئۇزۇن يىللار ئىلگىرى جونسون توغرىسىغا كېسىپ ئۆتكەن «خىتاي داۋان» نى بۇ تاش دۆۋىسىنىڭ شىمالىدىكى تاغ جىلغىسىدىن بايقىدىم، بۇ تاغ

جىلغىسىنىڭ چىقىش ئېغىزىدىن تەخمىنەن 7 مىل كېلىدىغان جايدا، يول قار دۆۋىسى ۋە قىيا تاشلار سەۋەبىدىن پۈتۈنلەي ئۈزۈلۈپ قالاتتى. تار تاغ جىلغىسىنى بويلاپ ئازراق ماڭغاندىن كېيىن، ئىككى خەتەرلىك جىلغىغا كىرگىلى بولاتتى، ئۇنىڭ بىرى شىمال تەرەپتىكى قارلىق تاغدا، يەنە بىرى شەرق تەرەپتىكى قارلىق تاغ جىلغىسىدا ئىدى. بىز ئۆتكەن تاغ جىلغىلىرىدا ھېچنېمە بايقالمىدى. ئەمما، قانداق بولۇشىدىن قەتئىينەزەر، ئەڭ ئاخىرقى تەكشۈرۈش خىزمىتىمىز بىلەن ئالاقىدار بولغاچقا، سۇ بۆلگۈچ چوققىسىغا بېرىشىمىز لازىم ئىدى.

قورۇم تېغىنىڭ سۇ بۆلگۈچى چوققىسىدىكى قارلىق تاغ ئېغىزىغا چىقىش كۈندىلىك خاتىرەمدە 9 - ئاينىڭ 12 - كۈنى ر. ب. لار سىنىڭ ۋە بىر قىسىم قىرغىزلارنىڭ ھەمراھلىقىدا، شىمال تەرەپتىكى مۇزلۇقنى بويلاپ، قورۇم تېغىنىڭ سۇ بۆلگۈچى چوققىسىدىكى قارلىق تاغ ئېغىزىغا چىققان ئەھۋاللارمۇ بار ئىدى. ئېگىزلىككە جايلاشقان مۇزلۇقتا يۇمشاق قار دۆۋىلىرى بىلەن يېرىقلار كۆپ بولغاچقا، چىقىش تولىمۇ تەس ئىدى. شۇڭلاشقا، 10 سائەتچە ۋاقىتتا ئاندىن ئېگىزلىكى 20 مىڭ فوت بولغان تاغ چوققىسىغا چىقتۇق. تاغ چوققىسى ھەيۋەتلىك قارلىق چوققىنىڭ ئۈستىگە جايلاشقان بولۇپ، ئۈچ بۇلۇڭ بويىچە ئۆلچەنگەن ئېگىزلىكى 23 مىڭ 71 فوت بولۇپ چىقتى. مەن بۇ مۇز داۋانغا چىقىش يېقىنقى مەزگىلدە مۇمكىن بولمايدىغان ئىش دەپ قارىغانىدىم. بىراق، بۇ قېتىمقى پۇرسەتنى بىزنىڭ تەكشۈرۈشىمىزنىڭ مۇۋەپپەقىيىتى دېيىشكە بولاتتى، بۇ ئېگىز تاغ چوققىسىدا تۇرۇپ يىراققا نەزەر تاشلىساق، تاغ جىلغىسىنىڭ ئىككى تەرىپى ھەمدە ئۇنىڭ گۈزەل مەنزىرىسىدىن ھۇزۇرلىناتتۇق. بۇ يەردە تۇرۇش ۋاقتىم قىسقا بولغاچقا، چارچىشىمغا قارىماي جاندىن ئۆتىدىغان سوغۇقتا خەرىتە

سىزىشقا ۋە سۈرەتكە تارتىشقا باشلىدىم. شۇ چاغدا كۈن ئوچۇق تۇرۇقلۇق، چۈشتىن كېيىن سائەت تۆتتە تېرمومېتىر نۆلدىن تۆۋەن 16 سېلسىيە گرادۇسنى كۆرسىتىپ تۇراتتى. مۇزلۇقتا قاراڭغۇ چۈشۈپ كېتىشتىن ئەنسىرەپ، بۇ يەردە ئۇزاق نۇرمايلا تاغدىن چۈشۈپ بارغا قايتتۇق، ئىككى پۈتۈمنىڭ قاتتىق مۇزلاپ ئۈشۈپ قالغانلىقىنى سەزدىم. شۇ كۈنى جاپادا قولغا كەلتۈرگەن نەتىجەم كېيىن ماڭا ئۇزۇن مەزگىللىك ئازاب غېلىپ كەلدى. بىراق، ئادەمنى مەنۇن قىلىدىغىنى، پۈتۈم ئەڭ ئاخىرقى بىر قېتىملىق تەكشۈرۈش ۋەزىپىسىنى ئاخىرلاشتۇرغىچە بەرداشلىق بەردى.

3 - بۆلۈم قاراقورۇمدىن ئۆتۈپ ئەنگىلىيەگە قايتىش

كۈتۈلمىگەن ئېغىر ئاقىۋەت

ئۈشۈشۈپ قالغان پۈتۈم بارغانسېرى قاتتىق ئاغرىپ كەتتى، شۈبھىسىزكى، بۇ شۇ قېتىمقى تەكشۈرۈشنىڭ ئېغىر ئاقىۋىتى بولۇپ، جىددىي داۋالانمىسام بولمايتتى. پۈتۈم ئاغرىپ مېڭىشقا، ھەتتا ئات مىنىشكىمۇ ئامال بولمىدى. شۇنىڭ بىلەن ۋاقىتلىق ياسالغان بىر ناسىلكا ئۈستىدە يېتىپ قاراقاش تاغ جىلغىسىدىن ئۆتۈشكە تەييارلىق قىلدۇق. تۆت كۈنلۈك ئازابلىق سەپەردىن كېيىن پورتاش (Portash) قا يېتىپ كەلدۇق. بىزنىڭ مەدەنىيەت يادىكارلىقلار قاچىلانغان ساندۇقلارنى توشۇش ئەترىتىمىز سانجۇ تاغ ئېغىزىدىن ئۆتۈپ، بىخەتەر ھالدا بۇ يەرگە كېلىپ بولغانىدى. قونالغۇدىكى ئىككى كۈندە كېيىنكى قەدەمدىكى توشۇش خىزمىتىنى ئورۇنلاشتۇردۇم. قورۇم تېغىنى تەكشۈرۈشكە قاتناشقان قىرغىزلار بىلەن قاراقاشلىقلارنىڭ ئىش ھەققىنى بېرىپ، ياشانغانلىرىنى خىزمەتتىن توختاتتىم. توشۇش ئەترىتىدىكى قالغان كىشىلەر ر. ب لار سىنگىنىڭ باشقۇرۇشىدا

بولدى. ئۇ ئۆزىنى قۇربان قىلىش روھى بىلەن يۈكۈمنى خېلى يېنىكلەتكەندى.

ناسلىكدا يېتىپ قاراقورۇم تاغ ئېغىزىدىن ئۆتۈش

مەن ئوڭ پۈتۈمنىڭ پارىسىنىڭ بارغانسېرى يامانلىشىپ كېتىۋاتقانلىقىنى سېزىپ، دەرھال لېخ (Leh) شەھىرىگە بارماقچى بولدۇم. 9 - ئاينىڭ 30 - كۈنى، قاراقاش تاغ جىلغىسىدىن يولغا چىقتۇق. ماڭالمىغاچقا يەنىلا ناسلىكدا يېتىشقا مەجبۇر بولدۇم. بىز قاراقورۇم سودا يولىنى بويلاپ تېز ماڭدۇق. 10 - ئاينىڭ 3 - كۈنى، بىز دېڭىز يۈزىدىن ئېگىزلىكى 18 مىڭ 687 فوت كېلىدىغان قاراقورۇم تاغ ئېغىزىدىن ئۆتۈپ بولدۇق. يەنە بىر كۈن يول يۈرگەندىن كېيىن، مۇرغې (Murghe) تاغ ئېغىزىدىكى قورام تاشلار ئۈستىدە مەن ياتقان ناسلىك ئورۇنلاشتۇرۇلغان ئات پەقەت ماڭالمىدى. تەلپىمىزگە بىر توپ قاۋۇل زاڭزۇ مەدىكارلارنى ئۇچرىتىپ قالدۇق. ئەگەر، لاداختىكى ئەنگىلىيە بىرلەشمە يەرلىك ئەمەلدارى پولكوۋنىڭ د. گ. ئولىۋېر دەل ۋاقتىدا بۇ ياردەمنى قىلمىغان بولسا، مەن ھەرگىزمۇ ئۆزۈمنىڭ كۈچىگە تايىنىپ ئالدىمىزدىكى جاپالىق مۇساپە ھەم قورقۇنچىلۇق ساسسېر (Sasser) مۇزلۇقىدىن ئۆتەلمىگەن بولاتتىم.

لېخ شەھىرىدە ئوپىراتسىيە قىلدۇرۇش

توققۇز كۈنلۈك جاپالىق سەپەردىن كېيىن مەن نۇبرا (Nubra) دەرياسىنىڭ ئەڭ ئېگىز يېرىدىكى لاداخ كەنتىدە پوپ س. شىمىت (Schmitt) نى ئۇچراتتىم. ئۇ لېخ شەھىرىدىكى مۇراۋىئات (Moravian) پاراۋانلىق دوختۇرخانىسىغا مەسئۇل ئىدى. گەرچە ئۇ ئۆزۈم ئېغىر كېسەل ئازابىنى تارتىۋاتقان بولسىمۇ، ئەمما ئۆزىنى قۇربان قىلىپ، تېزلىكتە قارادۆڭ تاغ ئېغىزىدىن ئۆتۈپ، مېنى داۋالىغىلى كەلدى. سالامەتلىك ناچار، ئۇنىڭ ئۈستىگە چارچاپ كەتكەچكە، يۇقۇملىنىپ قالغانىدىم. س.

شىمىت دوختۇر ئامالسىز ئوڭ پۈتۈمنى ئوپىراتسىيە قىلىشنى كېچىكتۈردى، 10 - ئاينىڭ 12 - كۈنىگە كەلگەندە بىز لېخ شەھىرىگە يېتىپ كەلدۇق، لېختا پۈتۈمنىڭ ئۇششىگەن بارماقلىرى كېسىۋېتىلدى. پوپ س. شىمىت ۋە ئۇنىڭ دوختۇرخانىدىكى خىزمەتداشلىرى مېنى ناھايىتى ياخشى كۆتتى. ئۈچ ھەپتىگە يېقىن ۋاقىت ئىچىدە خېلى ئەسلىمگە كېلىپ قالغاندەك ھېس قىلدىم. ئالدىدا يەنە كەشمىرگە بارىدىغان 14 كۈنلۈك جاپالىق سەپىرىم بار ئىدى. ئوپىراتسىيەدىن كېيىن يارا ئېغىزىنىڭ ئەسلىگە كېلىشى ئاستا بولدى. شۇڭلاشقا، قەدىناس دوستۇم، ئاتاقلىق تاشقى كېسەللىكلەر دوختۇرى ۋە تاغقا چىقىش تەنھەرىكەتچىسى دوكتور ئا. نېۋ (Neve) نىڭ تەكلىپىگە ئاساسەن، سىرىناگار (Srinagar) دا ئۇزاق ۋاقىت تۇرۇپ قالدىم. ئەمما، بۇ قېتىم ياردەمچى بارگاھتا قوشۇمچە تۇرۇشلۇق ئەمەلدار پولكوۋنىڭ د. گ. ئولىۋېر ۋە ئا. د. ماكپېرسون (Macpherson) نىڭ كۆڭۈل قويۇپ كۈتۈشى بىلەن كېسىلىم تېزلا ياخشى بولۇپ قالدى. كەشمىردىكىلەرنىڭ ياردىمى بىلەن تۈرلۈك خىزمەتلىرىم ئوڭۇشلۇق ئېلىپ بېرىلدى.

كالكۇتتا، دېھرادۇن ۋە لاهورغا بېرىش

ئاخىرى ھاسا تاپىنىپ ماڭالايدىغان بولدۇم. 12 - ئاينىڭ 1 - كۈنى ھىندىستانغا قايتىش سەپىرىگە ئاتلاندىم، يارام خېلى جاپا سالدى. شۇڭلاشقا، لاهوردا پەنجاپلىق كونا دوستۇم ئېدۋارد ماكلانگان (Edward MacLagan) نىڭ ئۆيىدە داۋالىنىپ، ئارام ئالدىم ھەم ھۆكۈمەتكە بېرىدىغان، ھەم باشقا جەھەتلەردىكى زۆرۈر ھېساباتلارنى پۈتكۈزۈۋالدىم. كالكۇتتا (Calcutta) غا ماڭىدىغان يولدا، نۇرغۇن ھۆكۈمەت ئەمەلدارلىرى بىلەن كۆرۈشەتتىم، يەنە بىر قەدىناس دوستۇم، باش ۋالىي جانابلىرىنىڭ شەخسىي كاتىپى، قۇرۇقلۇق ئارمىيە گېنېرالى جامېس دۇنلوپ شىمىس (James Dunlop Simth) مېنى تەكلىپ


دېڭىزدا يېتەرلىك دەم ئېلىش پۇرسىتى بولغاچقا، يارام پۈتۈنلەي دېگۈدەك ساقىيىپ كەتتى. پاراخوت ماركو پولو شەھىرىدە قىسقا ۋاقىت توختىغاندا، مېڭىپ باقسام پۈتۈم پەقەتلا ئاغرىمدى. 1909 - يىل 1 - ئاينىڭ 20 - كۈنى لوندونغا يېتىپ كەلدىم. كىشىنى تېخىمۇ خۇشال قىلىدىغىنى، مەدەنىي يادىكارلىقلار ساقلانغان ساندۇقلارنىڭ ئۇزاق ئۆتمەيلا ئۇلۇغ بىرىتانىيە مۇزېيىغا يېتىپ كېلىدىغانلىقى توغرىسىدىكى خەۋەر ئىدى.

يېڭى خىزمەت ھەم خۇلاسە

ماڭا ئوخشاش ئادەمنىڭ ئۇزاق سەپەردىن قايتىپ كېلىشى پەقەت ئارام ئېلىشتىنلا دېرەك بەرمەيتتى، يەنە مەلۇم جەھەتلەردىكى خىزمەتلەرنىڭ دالىدىكى خىزمەتتىنمۇ جاپالىق بولىدىغانلىقىنى بىلەتتىم. تېخىمۇ مۇھىم بولغان خىزمەتلەرگە سەمىمىي ئىلھاملاندۇرۇش ۋە گۈزەل ئارزۇ - ئارمانلار بىلەن كىرىشىپ كەتتىم. ھىندىستان گوبېرناتورىنىڭ كاتىپى ھىندىستاندىن ماڭا يازغان خېتىدە، مېنىڭ پىلانمنى يېقىندىن قوللايدىغانلىقىنى، مېنى بىر مەزگىل ئىچىدە ئالاھىدە ۋەزىپىگە تەيىنلەيدىغانلىقىنى، مېنىڭ يىغىپ كەلگەن بۇيۇملىرىمنى رەتلىشىم ۋە تەكشۈرۈش خاتىرىمىنى يېزىشىمغا كاپالەتلىك قىلىدىغانلىقىنى ئېيتقانىدى. قايتىپ كەلگەندىن كېيىنكى ئىككى ئاي ئىچىدە، مەن پادىشاھلىق جۇغراپىيە ئىلمىي جەمئىيىتىگە بىر پارچە دەسلەپكى دوكلاتنى تاپشۇردۇم، ئورۇنلىغان جۇغراپىيە شۇناسلىق جەھەتتىكى خىزمەتلىرىمنى نەزەردە تۇتۇپ، مەزكۇر جەمئىيەت ماڭا فوندىنىڭ ئالتۇن مېدالىنى بەردى. ئەڭ ئاخىرىدا چوڭقۇر ئىشەنچ بىلەن شۇنى كۆرۈپ يەتتىمكى، ئىلىم ساھەسىدە كۆزىگە كۆرۈنگەن ئالىملار ئىچىدىكى سەمىمىي دوستلار ۋە ھەمكارلاشقۇچىلار مېنىڭ بۇ تۈرلۈك خىزمەتلەرنى ئورۇنلاشقا ۋە ئاخىرلاشتۇرۇشۇمغا سەمىمىي ياردەم بېرىشنى خالايدىكەن.

بۇ كىتاب گۇاڭشى پېداگوگىكا ئۇنىۋېرسىتېتى نەشرىياتىنىڭ 2000 - يىلى 10 - ئاي 1 - نەشرى، 2000 - يىلى 10 - ئاي 1 - باسمىغا ئاساسەن تەرجىمە ۋە نەشر قىلىندى.

本书根据广西师范大学出版社2000年10月第1版，2000年10月第1次印刷本翻译出版。



تەكلىماكاندىن ئۆتۈش

ئاپتورى: ئاۋرېل ستەين (ئەنگلىيە)
تەرجىمە قىلغۇچىلار: ئايگۈل قادىر، رىزۋانگۈل نۇرۇللا
مەسئۇل مۇھەررىرلىرى: ئابدۇراخمان ئەبەي، ئابدۇخېلىل ئابدۇجېلىل
مەسئۇل كوررېكتورى: ئارزىگۈل كېرەم
مۇقاۋىسىنى لايىھىلىگۈچى: مەمەت نەۋبەت
نەشر قىلىپ تارقاتقۇچى: شىنجاڭ خەلق نەشرىياتى
تېلېفون: 0991-2827472
ئادرېسى: ئۈرۈمچى شەھىرى جەنۇبىي ئازادلىق يولى 348 - نومۇر
پوچتا نومۇرى: 830001
باسقۇچى: شىنجاڭ شىنخۇئا 2 - باسما زاۋۇتى
ساتقۇچى: شىنجاڭ ئۇيغۇر ئاپتونوم رايونلۇق شىنخۇئا كىتابخانىسى
فورماتى: 880 × 1230 مىللىمېتىر 1/32
باسما تاۋىقى: 14.75
نەشرى: 2010 - يىلى 7 - ئاي 1 - نەشرى
باسمىسى: 2010 - يىلى 7 - ئاي 1 - بېسىمى
تىراژى: 4000 — 1
كىتاب نومۇرى: ISBN 978 - 7 - 228 - 12243 - 1
باھاسى: 37.00 يۈەن