

غەربىي يۇرت ئېكسپېدىتسىيەسىگە دائىر كىتابلار

خوتەن بوستانلىقىغا قايتا سەپەر

مارك ئاۋرېل ستەين (ئەنگلىيە)

تەرجىمە قىلغۇچى: ئابدۇمۆمىن بارات

شىنجاڭ خەلق نەشرىياتى



مارك ٹاؤربل ستھين (1862 — 1943)

مارك ئاۋرېل ستەينىڭ قىسقىچە تەرجىمەھالى

مارك ئاۋرېل ستەين — ئەنگلىيەلىك ئېكسپېدىتسىيەچى،
ئارخېئولوگ، 1862 - يىلى 11 - ئاينىڭ 26 - كۈنى
ۋېنگرىيەنىڭ بۇداپېشت شەھىرىدە تۇغۇلغان. 1904 - يىلى
ئەنگلىيە تەۋەلىكىگە ئۆتكەن. 1880 - يىلى لېپېزىگ
ئۈنۋېرسىتېتنىڭ شەرقشۇناسلىق فاكۇلتېتىدا ئوقۇغان.
1881 - يىلى ھىندىشۇناسلىق ۋە ئىرانشۇناسلىق كەسپىنى
مۇكەممەللەشتۈرۈش مەقسىتىدە تىۋېنڭېن ئۈنۋېرسىتېتىدا
بىلىم ئاشۇرۇپ، 1883 - يىلى فىلولوگىيە پەنلىرى بويىچە
دوكتورلۇق ئۇنۋانى ئالغان. 1887 - يىلى ھىندىستانغا كېلىپ،
ھىندىستاندىكى شەرق ئۈنۋېرسىتېتىدا مۇدىر بولۇپ
ئىشلىگەن. 1888 - يىلى پەنجاب ئۈنۋېرسىتېتىنىڭ ئارخېپ
مۇدىرلىق ۋەزىپىسىنى قوشۇمچە ئۆتىگەن. 1889 - يىلىدىن
باشلاپ كەشمىردە ئىلمىي تەكشۈرۈشتە بولغان. ئۇ 1 - قېتىملىق
(1900 — 1901 - يىللار) ئوتتۇرا ئاسىيا ئېكسپېدىتسىيەسىدە
خوتەن ۋە نىيە خارابىسىنى ئارخېئولوگىيەلىك قازغان ھەمدە
خوتەندىكى دەندەن ئۆيلۈك خارابىسىدىن قەدىمدە ئوتتۇرا
تۈزلەڭلىكتىن خوتەن پادىشاھىغا ياتلىق قىلىنغان مەلىكە
سۈرەتلەنگەن بىر پارچە رەسىم تاختىسىنى ۋە بىراھىمى
يېزىقىدىكى پۈتۈكلەرنى تاپقان. 1901 - يىلى نىيە خارابىسىنى
تەكشۈرۈپ، ئۇنىڭ مىلادىيە 3 - ئەسىرنىڭ كېيىنكى يېرىمىدا

تاشلىۋېتىلگەنلىكىنى دەلىللىگەن. ئۇ ئۆزىنىڭ مۇشۇ ئېكسپېدىتسىيەسى ھەققىدە 1903 - يىلى «قۇمغا كۆمۈلگەن خوتەن خارابىسى» دېگەن سەپەر خاتىرىسىنى، 1907 - يىلى «قەدىمكى خوتەن» دېگەن رەسمىي دوكلاتىنى يازغان.

ستەين 2 - قېتىملىق ئېكسپېدىتسىيەسىدە (1906— 1908 - يىللار) خوتەن ۋە نىيە خارابىسىنى قايتا تەكشۈرگەندىن باشقا، يەنە چارقىلىق ۋە كروراندىكى قەدىمىي ئىزلارنىمۇ تەكشۈرگەن. ئۇ دۇنخۇاڭغا بېرىپ ۋاڭ راھىبتىن ئەرزان باھادا 24 ساندۇق پۈتۈك، شايغا سىزىلغان رەسىم ۋە يىپەك توقۇلما بۇيۇملارنى سېتىۋېلىپ ئەكەتكەن. 1908 - يىلى كەشمىرگە قايتقان. 1921 - يىلى «قەدىمكى خوتەن» دېگەن دوكلاتىنىڭ داۋامى سۈپىتىدە «غەربىي يۇرت ئارخېئولوگىيەسىنىڭ سۈرەتلىك خاتىرىسى» ناملىق بەش توملۇق كىتابنى يازغان. بۇ كىتاب ئۇنىڭ شىنجاڭ ۋە گەنسۇنىڭ غەربىدە ئارخېئولوگىيەلىك تەكشۈرۈش ۋە قېزىش جەريانىدا قولغا كەلتۈرگەن ئومۇمىي نەتىجىلىرىنىڭ تەپسىلىي دوكلاتىدۇر.

ستەين 3 - قېتىملىق ئېكسپېدىتسىيەسىدە (1913 — 1915 - يىللار) خوتەن، نىيە، كروراننى يەنە بىر قېتىم تەكشۈرگەن ھەمدە دۇنخۇاڭغا قايتا بېرىپ، ۋاڭ راھىب ساقلانغان 570 خىلدىن ئارتۇق «دۇنخۇاڭ پۈتۈكلىرى»نى قولغا چۈشۈرگەن. 1914 - يىلى 8 - ئايدا تۇرپاندىكى قەدىمىي قەبرىلەرنى قېزىپ نۇرغۇن بۇيۇملارنى تاپقان. 1916 - يىلى كەشمىر ئارقىلىق قايتىپ كەتكەن. 1928 - يىلى مۇشۇ قېتىملىق تەكشۈرۈشنىڭ نەتىجىسى سۈپىتىدە «ئوتتۇرا ئاسىيانىڭ كىندىكى» ناملىق دوكلاتىنى يازغان. كېيىن ئۇنى ئۆزگەرتىپ «غەربىي يۇرت ئارخېئولوگىيەسى» دەپ ئاتىغان.

ستەين 4 - قېتىملىق ئېكسپېدىتسىيەسىدە (1930 -

يىلى) سىرىناگاردىن ① قەشقەرگە كېلىپ، تۇرپاننى بىر مەزگىل ئايلانغاندىن كېيىن، نەنجىڭ ھۆكۈمىتى ئۇنىڭ تەكشۈرۈشىنى چەكلىگەن. لېكىن، ئۇ بۇنىڭلىق بىلەن بولدى قىلماي، ئوغرىلىقچە نىيە خارابىسىنى تەكشۈرۈپ، ئۆزىنىڭ ئىلگىرىكى تەكشۈرۈشلىرىگە يېڭى مەزمۇنلارنى قوشقان. ئەمما، ئۇ بۇ قېتىم ئاساسەن ھېچنېمىگە ئېرىشەلمەي قاپتىپ كەتكەن.

ستەينىڭ بىز يۇقىرىدا تىلغا ئېلىپ ئۆتكەن ئەسەرلىرىدىن باشقا، 1933 - يىلى 2 - قېتىملىق ئېكسپېدىتسىيەسى توغرىسىدا يازغان «ئوتتۇرا ئاسىيادىكى قەدىمكى يولدا» ۋە 1921 - يىلى دۇنخۇاڭ توغرىسىدا يازغان «سىڭئۆي: جۇڭگونىڭ غەربىدىكى دۇنخۇاڭ ساگرامىدىن قېزىۋېلىنغان بۇددا دىنىغا ئائىت رەسىملەر» دېگەن ئەسەرلىرىمۇ بار. ستەين 1938 - يىلىدىن باشلاپ ئىراق، سۈرىيە، ئىئوردانىيە قاتارلىق جايلاردا تەكشۈرۈش ئېلىپ بارغان. ئافغانىستاندىكى ئېكسپېدىتسىيە جەريانىدا كېسىلى قوزغىلىپ قېلىپ، 1943 - يىلى 10 - ئاينىڭ 26 - كۈنى كابۇلدا 82 يېشىدا ۋاپات بولغان.

نەشرىياتىمىز بۇ قېتىم گۇاڭشى پېداگوگىكا ئۇنىۋېرسىتېتى نەشرىياتى تەرىپىدىن نەشر قىلىنغان، ستەينىڭ 2 - قېتىملىق ئېكسپېدىتسىيەسى ئاساسىدا يېزىلغان «غەربىي يۇرت ئارخېئولوگىيەسىنىڭ سۈرەتلىك خاتىرىسى» ناملىق كىتابىدىن ئېلىنغان «تەكلىماكاندىن ئۆتۈش»، «نىيە خارابىسىنى تەكشۈرۈش»، «لوپنۇر قۇملۇقىدىن دۇنخۇاڭغىچە»، «خوتەن بوستانلىقىغا قايتا سەپەر»، «كرورانغا سەپەر» قاتارلىق بەش كىتابىنى نەشر قىلدۇق. بۇ كىتابلاردا ستەينىڭ ئېلىمىزنىڭ گەنسۇ، شىنجاڭ قاتارلىق جايلاردىكى تەكشۈرۈش ئەھۋالى ۋە قولغا كەلتۈرگەن ئىلمىي نەتىجىلىرى تەپسىلىي بايان قىلىنغان

① سىرىناگار — ھىندى دەرياسىنىڭ تارماق ئېقىنى جەلۇم دەرياسى ۋادىسىگە جايلاشقان قەدىمكى شەھەر — مۇھەررىردىن.

بولۇپ، پايدىلىنىشقا ئەرزىيدىغان نۇرغۇن تەكشۈرۈش دوكلاتلىرى، ئېكسپېدىتسىيە خاتىرىلىرى ۋە جۇڭگونىڭ غەربىي قىسمىنىڭ تارىخ، مىللەت، دىن، جۇغراپىيەسىگە ئائىت خاتىرىلەر ۋە سۈرەتلىك ماتېرىياللار بار. بۇلار ئوقۇرمەنلەرنىڭ ۋە بۇ ساھەدە ئىزدىنىۋاتقان تەتقىقاتچىلارنىڭ ستەينىڭ گەنسۇ، شىنجاڭ قاتارلىق جايلاردىكى ئارخېئولوگىيەلىك قېزىش خىزمىتى ۋە مەدەنىيەت يادىكارلىقلىرىنى توپلاش ئەھۋالىنى تېخىمۇ چوڭقۇر ۋە ئەتراپلىق چۈشىنىشىگە ياردەم بېرىدۇ.

مۇندەرىجە

بىرىنچى باب سىۋات ۋە دىردىن ئۆتۈش 1

1 - بۆلۈم كۇنار دەرياسى بىلەن ھىندى دەرياسى
ئوتتۇرىسىدا ئىسكەندەر زۇلقەرنەينىڭ قالدۇرغان

ئىزلىرى 1

2 - بۆلۈم ئۇدىيانادىكى دەسلەپكى جۇڭگولۇق

تاۋاپچىلار 11

3 - بۆلۈم جۇڭگونىڭ تاڭ سۇلالىسى دەۋرىدىكى

ھۆججەتلىرىدە بايان قىلىنغان ئۇدىيانا 33

4 - بۆلۈم تالاش ۋە دىردىن ئۆتۈش 53

ئىككىنچى باب چىترال ۋە مەستۇجدىن ئۆتۈش 66

1 - بۆلۈم چىترالنىڭ ئىرق تەزكىرىسى ۋە تارىخى 66

2 - بۆلۈم چىترالدىكى قەدىمىي ئىزلار 92

3 - بۆلۈم مەستۇجنىڭ تارىخىي ئەھۋالى 129

4 - بۆلۈم مەستۇجدىكى قەدىمىي ئىزلار 138

5 - بۆلۈم گاۋ شىيەنجىنىڭ يىراققا يۈرۈش قىلىشى

ۋە داركوت 168

ئۈچىنچى باب ئامۇ دەرياسىدىن خوتەنگىچە 190

1 - بۆلۈم دەسلەپكى مەزگىلدىكى ۋاخان 190

2 - بۆلۈم ۋاخاندىكى قەدىمىي ئىزلار 206

3 - بۆلۈم شۈەنزىڭنىڭ قەشقەرگە ماڭغان يول

لىنىيىسى 226

- 4 - بۆلۈم قەشقەر ۋە يەكەن 252
- 5 - بۆلۈم قاراقورۇم تېغىنىڭ ئەڭ غەربىي بۆلىكى ... 269
- تۆتىنچى باب خوتەن بوستانلىقىدىكى قەدىمىي ئىزلار 289
- 1 - بۆلۈم بوستانلىقتىكى قەدىمىي خارابىلەر 289
- 2 - بۆلۈم يوتقان ۋە خوتەن ئەتراپىدا قەدىمىي يادىكارلىقلارنى توپلاش 301
- 3 - بۆلۈم جىيانىڭ شىمالىي قۇملۇقىدىكى خارابىلىك ... 345
- 4 - بۆلۈم ئاقتېرەك خارابىسى 361

بىرىنچى باب

سۇۋات ۋە دىردىن ئۆتۈش

1 - بۆلۈم كۇنار دەرياسى بىلەن ھىندى دەرياسى
ئوتتۇرىسىدا ئىسكەندەر زۇلقەرنەينىنىڭ
قالدۇرغان ئىزلىرى

پامىرغا بېرىش يولىنى تاللاش

1904 - يىلى ياز پەسلىدىن باشلاپ ئىككىنچى قېتىملىق
ئوتتۇرا ئاسىيانى ئېكسپېدىتسىيە قىلىش پىلانىمنى ئېنىق
بېكىتىپ ھىندىستان ھۆكۈمىتىگە تاپشۇردۇم. مەن بىر يېڭى يول
ئارقىلىق جۇڭگونىڭ شىنجاڭ رايونىغا كىرىشىنى ئارزۇ قىلاتتىم.
بۇ يول بىلەن پېشاور (Peshawar) ئەتراپىدىكى ھىندىستان
كونتروللۇقىدىكى رايوندىن ئۆتۈپ، سۇۋات ۋە دىردىكى پاتان
(Pathān) قەبىلىلىرىنىڭ زېمىنى ئارقىلىق چىترالغا كىرىپ،
ئاندىن بۇ يەردىن ھىندىقۇش تېغىنىڭ ئاساسىي تاغ تىزمىسىدىن
ھالقىپ ئۆتۈپ، ئامۇ دەرياسىنىڭ يۇقىرى ئېقىنىدىكى تاغ
قايتىلى ئارقىلىق ئافغانىستان تەۋەلىكىدىكى پامىر رايونلىرىغا
بارغىلى بولاتتى. بۇ يول جۇغراپىيە تەزكىرىسى ۋە
ئىرقشۇناسلىق تەتقىقاتچىلىرى ئۈچۈن كۈچلۈك جەلپكارلىققا
ئىگە ئىدى. ئەمما، قىيىنچىلىقمۇ ئىنتايىن كۆپ بولۇپ،
كۆپىنچىسى سىياسىي جەھەتتىكى سەۋەبلەر ئىدى. چۈنكى، بۇ
يول ئەمەلىيەتتە ياۋروپالىق ساياھەتچىلەرگە تاقىۋېتىلگەندى.

شۇڭا، مەن خۇشاللىنىشقا ھەقىقەت ئىدىم. 1906 - يىلى
يېڭى يىلنىڭ ھارپىسىدا، ھىندىستان تاشقى ئىشلار
ئىشخانىسى ئارقىلىق ئافغانىستان پادىشاھى ھەبىب ئۇللاھ
(Habib - ullah) ئالىيلرنىڭ ئىجازىتى بىلەن ئۇلارنىڭ بىر
قىسىم زېمىنىدىن ئۆتۈش ئىمكانىيىتىگە ئېرىشتىم (بۇ جاينى
پامىر چېگرا باشقۇرۇش كومىتېتى باشقۇرغاندىن بۇيان،
ھەرقانداق بىر ياۋروپالىق زىيارەت قىلىپ باقمىغانىدى). مېنىڭ
ئېكسپېدىتسىيە سەپىرىگە ئاتلىنىدىغان ۋاقىتىم كېلىپ
قالغانىدى. مېنىڭ ۋاپات بولغان باشلىقىم سىر، پولكوۋنىڭ
خارود دېئان (ئۇ غەربىي شىمال چېگرا ئۆلكىسىنىڭ
ۋالىيسى ئىدى) ئاللىبۇرۇن ئۆزى باشقۇرۇۋاتقان قوشۇنلار
تۇرۇشلۇق رايوننىڭ ئەڭ غەربىي قىسمىدىن ئۆتۈشۈمگە دوستانە
رەۋىشتە ماقۇل بولغانىدى.

پېشاۋۇر چېگراسىدىن سەپەرگە ئاتلىنىش

قىزىقارلىقى شۇكى، جۇڭگونىڭ چېگراسىغا بارىدىغان بۇ يول
ئارقىلىق، يول بويىدىكى بىر مۇنچە جايلارنى تەكشۈرگىلى
بولاتتى. بۇنى ساياھەت خاتىرەمنىڭ ئالدىنقى بىر قانچە بابىدا
تەپسىلىي چۈشەندۈرگەنىدىم. مەن ئىمكانقەدەر تېز رەك ئۆتۈپ
كېتىشىم كېرەك ئىدى. لوۋارى تاغ ئېغىزىدىكى قورقۇنچىلۇق
تەبىئىي توسالغۇلار ۋە كېيىنكى قاتتىق قارنىڭ تاغ ئېغىزىنى
توسۇپ قويۇشى تۈپەيلىدىن، يۈك - تاقىلارنى ئېلىپ ئۆتۈش
ناھايىتى تەسكە توختايتتى. شۇ سەۋەبتىن 1906 - يىلى 27 -
ئاپرېلغا كەلگەندە، ئاندىن پېشاۋۇردىن يولغا چىقتىم. سەپەرگە
ئاتلانغاندىن كېيىن مۇمكىنقەدەر كېچىكىشىمنىڭ ئالدىنى
ئالدىم. چۈنكى، 5 - ئاينىڭ ئاخىرىدىن بۇرۇن چىترال
دەرياسىنىڭ يۇقىرى ئېقىنىغا بېرىپ بولالمىسام، ئېرىگەن قار
سۈيى قاتناش لىنىيەسىنى ئۈزۈۋېتىشى مۇمكىن ئىدى. بۇ
ئەھۋالدا مەن خەتەرگە تەۋەككۈل قىلىپ، مەستۇجنىڭ يۇقىرى

ئېقىنىدىكى تار جىلغىلاردىن ئۆتكىلى بولىدىغان يولنى ئىزدىشىمگە توغرا كېلەتتى. پەقەت مۇشۇ يول ئارقىلىقلا باروغىلىدىكى ئامۇ دەرياسىنىڭ سۇ بۆلگۈچ چوققىسىغا يېتىپ بارغىلى بولاتتى. مەن بىر ئاي ئىچىدە پېشاۋۇر چېگراسىدىن ئۆتۈپ، جۇڭگو چېگراسىغا كەلدىم. ئومۇمىي مۇساپەم 450 مىلغا يەتتى. سەپىرىمنىڭ كۆپ قىسمى خەتەرلىك تاغلىقلاردىكى چىغىر يوللاردا ئۆتتى ھەمدە ئويلىمىغان يەردىن قېلىن قار پەسلىگە توغرا كەلدى.

ئېنىقكى، مەن بۇنداق سەپەر شارائىتىدا، يول بويى مۇمكىن بولىدىغان (ئەگەر ئىمكانىيەت بولغاندا) قەدىمىي بۇيۇملار ۋە ئىرقشۇناسلىق ئۈستىدە تەكشۈرۈش ئېلىپ بارمىدىم. لېكىن، ئۆزۈم ئۆتكەن رايونلاردا ئىنچىكە ئارخېئولوگىيەلىك تەكشۈرۈشتىن قىلچە تەۋرەنمىدىم. ۋاھالەنكى، ياۋروپالىق تەتقىقاتچىلارغا ئەمدىلا قىسمەن ئېچىۋېتىلگەن بۇ رايونلار ئۇلارنىڭ قىزىقىشىنى قوزغىغاندىن سىرت، يەنە بىر ئەمەلىيەتمۇ بار ئىدى، يەنى بىزنىڭ ئوتتۇرا ئاسىيا تارىخىغا ئائىت كۆپ قىسىم بىلىملىرىمىز خەنزۇچە تارىخ ماتېرىياللىرىدىن كەلگەن، شۇنىڭدەك ئوتتۇرا ئاسىيانىڭ قەدىمكى دەۋرلىرىگە ئائىت ئاساسىي پاكىتلارمۇ خەنزۇچە تارىخ ماتېرىياللىرىدىن كەلگەنىدى.

سۇۋاتنىڭ قەدىمىي نامى

بۇ قېتىمقى سەپىرىم مېنى يىراق بىر رايونغا ئەكىتىپلا قالماي، يەنە يىراق قەدىمكى دەۋرگە باشلاپ كىردى. شۇڭا، قەدىمكى دەۋرلەر بىلەن زىچ مۇناسىۋەتلىك بولغان سۇۋات دەرياسى جىلغىسى (1 - رەسىم) نى ئۆزۈمنىڭ بىرىنچى بېكىتى قىلىپ تاللىدىم، بۇ ئىنتايىن مۇۋاپىق ئىدى. «رىگۋېدا» (Rigveda) ۋە «ماھاباراتا» (Mahābharata) دا سۇۋاستۇ (Suvastu) دەيدىغان بىر دەريانىڭ نامى تىلغا

ئېلىنغان. بۇ دەريانىڭ ئاساسلىق ئېقىنى تەدرىجىي ھالدا ھازىرقى نامغا ئۆزگەرگەن. مېگاستېنېس (Megasthenes) نىڭ «ھىندىستان تەزكىرىسى» (Indika) دېگەن كىتابىدا ۋە پتولېمىنىڭ «جۇغراپىيە» (Ptolemy's Geographia) ناملىق ئەسىرىدىكى بۇ ئاتالغۇدا ئانچە چوڭ ئۆزگىرىش يوق ئىكەن. «ماھاباراتا» دىن باشلاپ «ئۇدىانا» (Udyana) دېگەن قەدىمكى سانسكىرت تىلىدىكى ئاتالغۇمۇ قەدىمىي كىتابلاردا دائىم ئۇچراپ تۇرىدۇ. ئاغزاكى كەڭ تارقىلىپ يۈرگەن دىنىي ئەقىدىلەرمۇ بۇدا تۇرمۇشىغا ئائىت رىۋايەتلەرنى سىۋات دەريا جىلغىسىغا مۇجەسسەملەشتۈرگەن بولۇپ، خۇددى ئۇنىڭ يېقىن قوشنىسى قەندھەرگە ئوخشاش، بۇ خىل رىۋايەتلەر شىمالدىن تارقالغان بۇددىزم ئەدەبىياتىدا دائىم ئۇچراپ تۇرىدۇ. جۇغراپىيە ۋە تارىخىي ماتېرىياللارنىڭ كەمچىللىكى تۈپەيلىدىن، بۇ يەردە قەدىمكى دەۋرلەردىكى جۇغراپىيەگە ئائىت مەسىلىلەرنى مۇھاكىمە قىلىشنىڭ زۆرۈرىيىتى يوق دەپ قارايمەن.

ئىسكەندەر زۇلقەرنەين ھىندىستانغا يۈرۈش قىلغان مەزگىلدىكى سىۋات



1 - رەسىم سىۋات جىلغىسىدىكى مالاكاند قەلئەسىدىن شەرقىي شىمالغا نەزەر

بۇ رايونغا ئائىت ئېنىق ئۇچۇرلار ئىنتايىن ئاز بولۇپ، بۇ ئۇچۇرلار چەت ئەللەرنىڭ ئىسكەندەر زۇلقەرنەين (Alexander) نىڭ ھىندىستانغا يۈرۈش قىلغانلىقى توغرىسىدىكى ئەڭ دەسلەپكى خاتىرىلىرىدىن كەلگەن. جۇغراپىيەلىك مۇھىت جەھەتتىن ئېنىق قىلىپ ئېيتقاندا، ماكېدونىيە (Macedonian) نىڭ يىراققا يۈرۈش قىلغۇچى قوشۇنى ھەقىقەتەنمۇ كابۇل (Kābul R.) دەرياسىنىڭ شىمالىدىكى تاغلىق جايلاردىن ئۆتۈپ، سىۋات دەرياسى ۋە ئۇنىڭ ئاساسلىق جىلغىلىرىغا كىرگەن. بۇ توغرىسىدا ئارىئان (Arrian) بىلەن كۇرتىئۇس (Curtius) لارمۇ تەپسىلىي خاتىرە قالدۇرغان. لېكىن، يۇقىرىقى ئىككى تارىخشۇناسنىڭ ھەمدە باشقا تارىخىي كىتابلاردىكى يىغىنچاقلانغان خاتىرىلەردە بىزنىڭ ئىسكەندەر زۇلقەرنەيننىڭ پائالىيەت ئەھۋالى ۋە سىياسىي، ئىقتىسادىي ئەھۋاللىرىنى ئىگىلىشىمىزگە ياردەم بېرىدىغان ماتېرىياللار ئىنتايىن مۇجمەل ئىپادىلەنگەن. ھەتتا ماسساگا (Massaga) غا قورشاپ ھۇجۇم قىلىش ۋە مەشھۇر ئورنوس (Aornos) قورغىنىنى ئىشغال قىلىشتەك ۋەقەلەر (ئۇنىڭ رومانىتىك ھېكايىلىرى بەزى ماتېرىياللاردا دائىم سۆزلىنەتتى) بىلەن خاراھە ئورنى قاتارلىق ئەھۋاللارمۇ تازا ئېنىق ئەمەس.

ئىسكەندەر زۇلقەرنەيننىڭ كابۇل دەرياسىنىڭ شىمالىي قىسمىدىكى پائالىيەتلىرى

ھازىرغىچە ساقلىنىپ كېلىۋاتقان ئىسكەندەر زۇلقەرنەيننىڭ ھىندىستانغا يۈرۈش قىلغۇچى قوشۇنى توغرىسىدىكى ھۆججەتلەر كۆپ قېتىم تەپسىلىي مۇھاكىمە قىلىندى. بۇ يەردە ئۇ ۋەقەلەر ۋە تەقىرىپلەرنىڭ ئوخشىمىغان باھاسى ھەمدە ھەر خىل كۆزقاراشلىرىغا قارىتا ئارتۇقچە گەپ قىلىشنىڭ ھاجىتى يوق. مەن ئۆزۈمگە تامامەن ئېنىق بولغان ئاز ساندىكى بىرقانچە ئورۇنلار ئۈستىدە توختىلىش بىلەن كۆپايلىنىمەن. بۇ

ئورۇنلارمۇ ئارخېئولوگلارنىڭ قىزىقىشىنى قوزغىغان. كابۇل دەرياسىنىڭ شىمالىي قىسمىدىكى تاغ قاپتىلىنىڭ ئىككى تەرىپىدىكى تاغلىق رايونلار توغرىسىدا ھازىرقى زامان جۇغراپىيەسىنى پىششىق بىلىدىغان ھەرقانداق ئادەم شۇنى ناھايىتى روشەن قىياس قىلالايدۇكى، ئىسكەندەر زۇلقەرنەين كابۇل دەرياسىنىڭ يۇقىرى ئېقىنىدىن ھىندىستان دەرياسىغا قاراپ قوشۇن تارتقاندا، ئۇنىڭ شۇ جايدىكى قەبىلە ۋە شەھەر - بازارلارغا قوللانغان ھەرىكىتى شۇ جاينىڭ ئاساسلىق ئېكىنزارلىقلىرىغا ئەجەللىك بۇزغۇنچىلىقلارنى كەلتۈرگەن. بۇ ئېكىنزارلىقلار قۇرۇلمىسى ۋە مۇنبەتلىكى جەھەتتىن ئېلىپ ئېيتقاندا، ناھايىتى نۇرغۇن نوپۇسنى بېقىپ كېتەلەيتتى. كابۇلدىن ھىندىستانغا قوشۇن تارتىش يولىنىڭ سول قانتىنىڭ بىخەتەرلىكىگە كاپالەتلىك قىلىشنى ئارزۇ قىلىۋاتقان بويىسۇندۇرغۇچى ئۈچۈن ئېيتقاندا، شۈبھىسىزكى، ئىنتايىن مۇھىم ئەھمىيەتكە ئىگە ئىدى. ھازىر بۇ يەردىكى تۆت ئورۇن كىشىلەرنىڭ دىققىتىنى ئۆزىگە تارتىدۇ: بىرىنچىسى، كۇنار دەرياسى ياكى چىترال دەرياسىنىڭ تۆۋەن ئېقىنىدىكى قىياش تاغ قاپتىلى، ئۇنىڭ دائىرىسى جالالباب (Jalālabād) ئەتراپىدىن ئاسمار (Asmār) غىچە بولغان جايلارنى ئۆز ئىچىگە ئالىدۇ؛ ئىككىنچىسى، باجاۋر (Bājaur) دەپ ئاتالغان مۇنبەت جىلغا؛ ئۈچىنچىسى، ئوتتۇرىسى سىرتقا ئېچىۋېتىلگەن سىۋات دەرياسى جىلغىسىنىڭ ئاساسلىق قىسىملىرى، يەنى مەنگلاۋر (Manglaur) بىلەن توتاكان (Totakan) ئارىلىقىدىكى جايلار نەزەردە تۇتۇلىدۇ؛ ئەڭ ئاخىرقىسى بۇنىر (Bunēr) دەرياسى جىلغىسىنىڭ ئوتتۇرا قىسمىدىكى رايونلاردۇر.

ئىسكەندەر زۇلقەرنەين باجاۋر ۋە سىۋاتتا

دەل مۇشۇ جاينىڭ ئەڭ غەربىي قىسمى، يەنى كۇنار دەرياسىنىڭ تۆۋەن ئېقىنىنى بىز تولۇق ئىشەنچ بىلەن

ئىسكەندەرنىڭ تاغلىق ئۇرۇشىنى باشلىغان پائالىيەت ئورنى دەپ مۇئەييەنلەشتۈرەلەيمىز. بۇ ئۇرۇش «خوئېس (Khōēs) دەرياسى دەپ ئاتالغان» دەريا بويىدىكى ھەر خىل شەكىلدىكى شەھەر - بازارلارغا قارىتىلغان ھەمدە ئاسپاسيانلار (Aspasians) نىڭ تاغلىق قەبىلىلىرىگە ھۇجۇم قىلىش ئۈچۈن ئېلىپ بېرىلغان. ئىسكەندەر زۇلقەرنەين تاغلاردىن ئۆتۈپ تاجاۋۇز قىلىپ كىرگەن جاي ئېھتىمال باجاۋر بولۇشى مۇمكىن. ئىسكەندەر زۇلقەرنەين ئاسساكېنوي (Assakenoi) ئېلىغا ھۇجۇم قىلىشتىن ئىلگىرى، ئۇ بېسىپ ئۆتكەن گۇرايئوس (Guraios) دەرياسى ياكى پەنجكورا دەريالىرى ئاللىبۇرۇن ئېنىقلىنىپ بولغانىدى. ئادەمنى قورقۇنچقا سالىدىغان ئاسساكېنويدىن ئىبارەت بۇ ئەلنىڭ ئورنى ناھايىتى ئېنىق بولۇپ، ئۇ ھازىرقى سىۋات رايونىنى ئۆز ئىچىگە ئېلىپلا قالماي، ئۇنىڭغا قوشنا بولغان بۇنېر رايونىنىمۇ ئۆز ئىچىگە ئېلىشى مۇمكىن. ۋاھالەنكى، بويىسۇندۇرۇش ئۈچۈن ئېلىپ بېرىلغان ھەرىكەتلەر گۇرايئوس ياكى پەنجكورا دىن تاكى ھىندى دەرياسىغىچە سوزۇلغان. ئارىئان بىرقانچە چوڭ شەھەر - بازارلارنىڭ تەپسىلىي ئەھۋالىنى تونۇشتۇرغان، دەل مۇشۇ شەھەر - بازارلاردىكى كىشىلەر ئەڭ ئاۋۋال تەشكىللىنىپ مۇداپىئە ئېلىپ بارغان. ئەمما، ئېنىق بولغان تەزكىرە ماتېرىياللىرى ياكى ئارخېئولوگىيەلىك ئۇچۇرلار كەمچىل بولغاچقا، بىز بۇ يەردە خەتەرگە تەۋەككۈل قىلىپ، ماسساگا (Massaga، پايتهخت)، بازىرا (Bazira)، ئورا (Ora) ياكى دىرتا (Dyrta) ۋە ياكى ئورنوسنىڭ تاش قەلئەلىرى قاتارلىق شەھەر - بازارلارنىڭ ئورنىنى تېخى قىياس قىلالمايمىز.

چاكداراننىڭ سىۋات دەرياسىدىكى ئىستراتېگىيەلىك ئورنىنىڭ مۇھىملىقى

تەلىمىمىزنىڭ ئوڭدىن كەلگىنى شۇكى، تارىخىي خاتىرىلەر كەمچىل ئەھۋال ئاستىدا، جۇغراپىيە ئىلمى بىزنى ئاز دېگەندىمۇ

بىر مۇھىم ئورۇننىڭ يول باشلىغۇچىسى بىلەن تونۇشۇشقا مۇيەسسەر قىلدى. بۇ جاينى پىششىق بىلىدىغان كىشىلەر شۇنىڭغا ئىشىنىدۇكى (يېقىنقى قىدىرىپ تەكشۈرۈش دوكلاتى باشقىلارغا بۇ بىر نۇقتىنى ئىسپاتلاپ بېرىدۇ)، قەدىمكى چاغلاردىمۇ خۇددى ھازىرقىغا ئوخشاش باجاۋر بىلەن سىۋاتنى تۇتاشتۇرىدىغان بىردىنبىر مۇھىم يول پەنجكورا ئارقىلىق كاتگالا تاغ ئېغىزى (Kātgala pass) غا بارىدىغان يول ئىدى، بۇ يەردىن تۆۋەنگە قاراپ مېڭىپ ھازىرقى چاكدارا (Chakdara) قەلئەسى قاراۋۇلخانسىدىكى مۇھىم قاتناش تۈگۈنى — سىۋات دەرياسى يولىغا يېتىپ بارغىلى بولاتتى. شۇڭا، 1906 – يىلى 28 – ئايرىل چاكدارادىن يولغا چىقىپ، ئۈچ (Uhc) ۋە كاتگالا ئارقىلىق تۈز كەتكەن تالاش (Talāsh) جىلغىسىنى بويلاپ مېڭىپ، پەنجكورانىڭ سادو (Sado) دېگەن يېرىگە يېتىپ كەلدىم. بىرىنچى قېتىملىق سەپىرىمدە شۇنى ھېس قىلدىمكى، مەن ماڭغان بۇ ھەربىي ئىشلار يولى بۇنىڭدىن 22 ئەسىر بۇرۇن ماكېدونىيە يىراققا يۈرۈش قىلغۇچى قوشۇننىڭ قارشى يۆنىلىشىدىكى سەپىرىنىڭ شاھىتى بولغانلىقىنى تولۇق جەزملەشتۈرگەندىم.

ئىسكەندەر زۇلقەرنەينىڭ سىۋات دەرياسى جىلغىسىدىن ئۆتۈشى چاكدارادىن ئۆتىدىغان سىۋات دەرياسى جىلغىسىدىكى بۇ يول ئالاھىدە مۇھىم ئەھمىيەتكە ئىگە ئىدى. چۈنكى، ئۇنىڭ ئۇدۇلىدىكى دەريا سۈيى دەل لاتقىلىق تۈزلەڭلىكلەرگە ئېقىپ كىرىپ، دائىم ئىشلىتىلىدىغان ئىككى يولنى شەكىللەندۈرۈپ، شاھكوت (Shāh-kot) ۋە چارات (Charāt) تاغ ئېغىزى ئارقىلىق سىۋات ۋە پىشاۋۇر دەرياسى جىلغىسىنى ئايرىپ تۇرىدىغان تاغ تىزمىسىدىن ئۆتەتتى. بۇ يول بويىدىكى نۇرغۇن قەدىمىي ئىزلار بۇ يولنىڭ قەدىمىيلىكىنى ئىسپاتلاپ تۇراتتى. شۇبھىسىزكى، بۇ قەدىمىي ئىزلارنىڭ ھەممىسى ئىسلامىيەت دەۋرىدىن بۇرۇنقى

ئىزلار بولۇپ، ئادەمنى تەدرىجىي ھالدا تاغ ئېغىزىغا باشلاپ كىرەتتى. بۇ يوللار ھەتتا مالاكاند (Malakand) نىڭ زامانىۋى ئىستراتېگىيەلىك تاشيوللىرى ياسالغانغا قەدەر ئەڭ قولايلىق يول ھېسابلىناتتى؛ ئۇلار يەنە سىۋاتتىن قەندھەر تۈزلەڭلىكىگە بارىدىغان ئەڭ قولايلىق يول ئىدى. لېكىن، كىشىلەر ھازىرغا قەدەر ساقلىنىپ قالغان ماتېرىياللارغا تايىنىپلا ئىسكەندەر زۇلقەرنەينىڭ ئورنوسقا ھۇجۇم قىلىشتىن بۇرۇن مۇشۇ جايدىن ئۆتكەنلىكىنى، بۇنىڭ ئىچىدىكى بىر يولنى ئىشلەتكەنلىكىنى ۋە ياكى تېخىمۇ ئېنىق قىلىپ ئېيتقاندا، ئۇنىڭ بۇنىڭ ئارقىلىق شەرقىي جەنۇبتىكى جايلار بىلەن تۇتىشىدىغان بىر يولنى تاللىغانلىقىنى مۇئەييەنلەشتۈرەلمەي كەلدى.

سىۋات رايونىنىڭ دەسلەپكى ئىرقى

ئىسكەندەر زۇلقەرنەينىڭ تاغلىقتا يۈرۈش قىلغۇچى قوشۇنلىرى بېسىپ ئۆتكەن رايونلارنىڭ ئىرقى ئەھۋالى توغرىسىدا، ماكېدونىيەلىك تاجاۋۇزچىلار ئۇ يەرنىڭ ئاھالىلىرىنى ھىندىلار تىپىغا قوشۇۋەتكەنىدى. ھازىر ئۇنى مۇتلەق مۇئەييەنلەشتۈرۈشكە بولمايدۇ. بۇ بىزنىڭ كېيىنكى يازما مەنبەلەر ۋە تاش ئابىدىلەردىكى خاتىرىلەردىن ئىگىلىگەن ئەھۋاللار ھەمدە ھىندىستاننىڭ مەدەنىيەت، دىن ئالاھىدىلىكى (مەزكۇر دىن ئىسلام قوشۇنلىرى بۇ جايلارنى بويسۇندۇرۇشتىن بۇرۇن كابۇل دەرياسى ۋادىلىرىدا تارالغانىدى) بىلەن بىردەك ئىدى. شۇ دەۋردىكى ئاھالىلەرنىڭ ئىرق ئالاھىدىلىكىنى ئېنىق بېكىتىش ۋە پىكىر بايان قىلىش ھازىرچە سەل بالدۇرلۇق قىلىدۇ. بۇ بىزنىڭ شۇ تاغلىقلار توپى — ئۇلار ئەڭ ئاخىرقى تاجاۋۇزچى پاتخانلارغا تەۋە ئەمەس (Pathāns) — ئاساسلىق گەۋدىسىگە ئائىت ئىرقشۇناسلىق بىلىملىرىمىزنىڭ ئىنتايىن

چەكلىك ئىكەنلىكىنى ئاشكارىلاپ قويدى. لېكىن، ئۇلارنىڭ تىل جەھەتتە تۇغقانلىق مۇناسىۋىتىنىڭ بارلىقىغا بىزنىڭ بىر قەدەر ئىشەنچىمىز بار. يېقىنقى تەتقىقاتلار ئاساسەن سىر جورج گرېرسون (Sir George Grierson) نىڭ تۆھپىسى بولۇشى كېرەك. ئۇ، ھىندىقۇش تېغىنىڭ جەنۇبىي جىلغىسى ھەمدە كەشمىرنىڭ شىمالىدىكى دارد (Dard) تىن كافرستانغىچە (Kāfiristān) بولغان رايون ئارىيان (Aryan) تىلىنىڭ بىر ئالاھىدە تارمىقىغا مەنسۇپ، ئۇ ھەم ھىندى تىلىنى ياكى پارس تىلىنى مەنبە قىلمىغان، دەپ كۆرسەتتى. پاتخانلار تاجاۋۇز قىلىپ كىرىشتىن بۇرۇن، مەزكۇر تىل تارمىقى تارالغان رايونلار تاكى ھىندىستاننىڭ غەربىي جەنۇب چېگرا رايونىنىڭ تېخىمۇ جەنۇبىدىكى جايلارغىچە كېڭەيگەن بولۇشى مۇمكىن. قىزىقارلىق يېرى شۇكى، ئىسكەندەر زۇلقەرنەينىنىڭ تارىخشۇناسلىرى خاتىرىلىگەن ئاساسلىق قەبىلىلەرنىڭ نامىدا بىر خىل فونېتىكىلىق پەرقلەر كۆرۈلگەن. دەل مۇشۇ پەرقلەر مەزكۇر تىل تارمىقىنىڭ ئالاھىدىلىكى بولۇپ، ئۇ ئىسكەندەر زۇلقەرنەينىنىڭ يىراققا يۈرۈش قىلغان دەۋرىدىنمۇ بۇرۇن مەۋجۇت ئىكەنلىكىنىڭ ئېنىق پاكىتى بولۇپ ھېسابلىنىدۇ. مەيلى «ئاسپاسئوي» (Aspasioi) ياكى «ئاسساكېنوي» دېگەن ئىسىم بولسۇن، شۇبھىسىزكى، ئۇلارنىڭ ھەممىسى سانسىرت يېزىقىدىكى «ئاشماكا» (Āsmakā) بىلەن مۇناسىۋەتلىك ئىدى. ۋاراخامخىرا (Varāhamihira) بۇ ئىسىمنى ھىندىستاننىڭ غەربىي شىمال رايونىدىكى قەبىلىلەرنىڭ ئىسمى دەپ كۆرسەتكەن. بۇ خىل $s > ss > sp > sm > śm$ ئوتتۇرىسىدىكى ئۆزگىرىشلەر ناھايىتى گەۋدىلىك بولۇپ، ئۇنى ئاشوكا (Āśoka) دەۋرىدىكى قەندھەر ئويمان يېزىقىدىمۇ ئۇچراتقىلى بولىدۇ. جورج گرېرسون مەزكۇر تىلنى ئۆزى «ھازىرقى زامان پاشاس تىلى» دەپ ئاتىغان تىلنىڭ ئىنتايىن زور تەسىرىگە ئۇچرىغان دەپ دەلىللىگەن.

2 - بۆلۈم ئۇديانادىكى دەسلەپكى جۇڭگولۇق تاۋايچىلار

ھىندى - سىكتايىلار ھۆكۈمرانلىقىدىكى ئۇديانا

ھازىرغىچە ساقلىنىپ قالغان ھىندىستاننىڭ غەربىي شىمال چېگرا رايون تارىخىدىكى ئۇزۇنغا سوزۇلغان ھەم ئادەمنى گۇمانلاندىرۇپ قويىدىغان مەزگىللەرگە ئائىت تارىخىي كىتابلاردا، ئۇدياناغا ئالاقىدار خاتىرىلەر بىزگە ئېنىق ئەمەس. ئۇ مەزگىلدە كابۇل دەرياسى جىلغىلىرى بىلەن ئەتراپتىكى رايونلار ئىسكەندەر زۇلقەرنەينىنىڭ بىۋاسىتە ۋارىسى — باكتىرىيەدىن كەلگەن گرېك پادىشاھلىرىنىڭ بۈيۈك ئىمپېرىيەسىنىڭ ھۆكۈمرانلىقى ئاستىدا ئىدى. كېيىن قىسقا ۋاقىت دەۋر سۈرگەن سىكتايىلار (Scythian) ياكى پارفىيەلىكلەر (Parthian) پادىشاھلىقىدىن تارتىپ تاكى ئەڭ ئاخىرىدا ئۇلۇغ توخىرىلارنىڭ (Great Yü eh - chih) بىر تارمىقى بولغان كۇشانلار (Kuşana) ياكى ھىندى - سىكتايىلار قۇرغان قۇدرەتلىك پادىشاھلىقىنىڭ ئاساسلىق زېمىنى بولۇپ كەلگەنىدى. كىشىلەرنىڭ شۇنىڭغا ئىشىنىشكە ئاساسى باركى، خۇددى سىۋات دەرياسى ۋادىسىدىكى قەندەەرگە ئوخشاش بۇ يەردە ساقلىنىپ كەلگەن زور مىقداردىكى بۇددا دىنى خاراكتېرىنىڭ يىل دەۋرىنى (بۇلارنىڭ ئىچىدىكى ناھايىتى كۆپلىرى گىرېكلاشقان بۇددا دىنى سەنئەت بۇيۇملىرى) مىلادىيەنىڭ باشلىرىدىكى بىرقانچە ئەسىرلەرگە سۈرۈشكە بولىدۇ. ئۇ چاغدا كۇشانلار ھۆكۈمرانلىقىدىكى جايلاردا بۇددا دىنى بىرمەھەل ناھايىتى كەڭ ئومۇملاشقانىدى. لېكىن، ئارخېئولوگىيەلىك تەكشۈرۈشلەردىن ئۇديانادا بۇددا دىنىنىڭ بىرمەھەل كەڭ ئومۇملاشقانلىقىدەك ئالاھىدە ئەھۋالنى چۈشەندۈرۈشىمىزگە ياردىمى بولىدىغان ماتېرىياللار تېپىلمىدى.

فاشيەنىڭ ئۇدياناغا قىلغان زىيارىتى

دەل كۇشانلار ھۆكۈمرانلىقىنىڭ ئاخىرقى مەزگىللىرىدە، بىز تۇنجى قېتىم ئۇدياناغا مۇناسىۋەتلىك ئۇچۇرلارغا ئېرىشتۇق. بۇ ئۇچۇرنى غەربكە نوم ئېلىشقا ماڭغان جۇڭگولۇق راھىب تەمىنلىگەن بولۇپ، بۇ ھىندىستاننىڭ قەدىمكى مەزگىللىرىدىكى غەربىي شىمال رايونىنىڭ جۇغراپىيەلىك تەزكىرىسىگە ئائىت ئەڭ ئىشەنچلىك ماتېرىيال ئىدى. بۇ ئۇچۇر دەل فاشيەنىڭ ساياھەت خاتىرىلىرى ئارقىلىق يېتىپ كەلگەن. مىلادىيە 403 - يىلىنىڭ ئالدى - كەينىدە، ئۇ پامىر تېغىنىڭ يان تەرىپىدىكى بىر يول بىلەن مېڭىپ، ئۇديانا (Wu - ch'ang) بەگلىكىگە يېتىپ كەلگەن. فاشيەن ۋە ئۇنىڭ جۇڭگولۇق سەپەرداشلىرىنىڭ ماڭغان يولى ھەقىقەتەنمۇ كىشىلەرنىڭ دىققەت - ئېتىبارىنى قوزغايدۇ. قانائەتلىنەرلىكى شۇكى، شاۋان ئەپەندىنىڭ «چېخچا» (Chieh-ch'a) توغرىسىدىكى كىشىلەرنى قايىل قىلىدىغان دەلىلى ئۇلارنىڭ يولغا چىققان ئورنىغا مۇناسىۋەتلىك بارلىق مەسىلىلەرنى بىردىنبىلا ھەل قىلىۋەتتى. فاشيەن: «شۇنىڭدىن باشلاپ شىمالىي ھىندىستانغا قاراپ غەربكە قاراپ ماڭدۇق، بىر ئاي يۈرۈپ، كۆكئارت تېغىدىن ئۆتمەكچى بولدۇق، كۆكئارت تېغى قىشمۇياز قار بىلەن قاپلىنىپ تۇرىدىكەن...» دېگەندىن كېيىن، سەپەرداشلارنىڭ شۇ يەردە يولۇققان خېمىمخەتەرلىرىنى تىلغا ئېلىپ: «ئۇ يەردە يەنە زەھەرلىك ئەجدىھالار بار ئىكەن، ئۇلارنىڭ رايىغا باقمىغاندا، زەھەرلىك شاماللىرىنى پۈركۈپ، قار - يامغۇر ياغدۇرۇپ، جاھاننى قۇم - توپا ۋە تاش - شېغىللار بىلەن تولدۇرۇۋېتىدىكەن...» دەپ كۆرسەتكەن. فاشيەن يەنە: «يەرلىكلەر بۇ جايىنى قارلىق تاغ دېيىشىدىكەن، بىز تاغدىن ئۆتۈپ شىمالىي ھىندىستان تەۋەلىكىگە كىردۇق. ئۇ يەردە تولى (T'o-leih, T'o-li) دەيدىغان بىر كىچىك بەگلىك بار ئىكەن، بۇ بەگلىكتە نۇرغۇن راھىبلار بار بولۇپ، ئۇلار كىچىكىدىن

تارتىپلا ھىنايانا ئىلمىنى تەھسىل قىلىدىكەن» دەپ خاتىرە قالدۇرغان.

فاشىيەنىڭ «تولى» ياكى دارپىل دەپ ئاتىغانلىرى

شۈبھىسىزكى، ئۇلار ئۆز سەپىرىدە پامىرنى كېسىپ ئۆتكەندى. بۇ جايىنى جۇڭگولۇقلار خەن سۇلالىسىدىن باشلاپلا كۆكئارت (Ts'ung-ling or Onion M.) دەپ ئاتاپ كەلگەن. ئوخشاشلا شۇنداق مۇئەييەنلەشتۈرۈشكە بولىدۇكى، فاشىيەن ئوتتۇرىغا قويغان «تولى» بىلەن شۈەنزاڭ تىلغا ئالغان «تالىلو» (Ta-li-lo) بىر جاي ئىدى. كۈننىڭخام ئاللىبۇرۇنلا ئۇنى ھازىرقى دارپىل (Darēl) دەپ ئاتاپ، ئۇنى ھىندى دەرياسىنىڭ شەرقىي قىرغىقىغا، يەنى چىلاس (Chilās) نىڭ ئۇدۇلىغا جايلاشقان دەپ جەزمەلەشتۈرگەندى. تولى بىلەن تالىلونىڭ بىر جاي ئىكەنلىكىنى جەزمەلەشتۈرۈشتە، بۇ ئىككى سەيياھنىڭ سەپەر خاتىرىسىدە ئېنىق قەيت قىلىنغان، بۇ يەردىكىلەرنىڭ ياغاچتىن ئويۇلغان بىر مايىتىرى بۇددا (Maitreya) ھەيكىلىگە چوقۇنىدىغانلىقىدەك مەزمۇن ئاساس قىلىنغان. خەنزۇچىدىكى تالىلو دېگەن ئاتالغۇ دارپىل دېگەن ئىسىمنىڭ توغرا تەرجىمىسى ئىدى.

شۈەنزاڭنىڭ سەپەر لىنىيەسى: سىۋاتتىن دارپىلغىچە

شۈەنزاڭنىڭ خاتىرىسىدە مۇنگالى (ئۇدىيانانىڭ ئاستانىسى)دىن باشلانغان يوللار ئېنىق كۆرسىتىلگەن. مەزكۇر جاي سىۋات دەرياسىنىڭ يېنىدا بولۇپ، ھازىرقى مەنگلاۋر بىلەن مۇناسىۋەتلىك. ئۇ يەنە مۇنداق دېگەن: «مۇنگالى شەھىرىنىڭ شەرقىي شىمال تەرىپىدىكى تاغ ۋە جىلغىلاردىن ئۆتۈپ، سىند دەرياسىنىڭ يۇقىرى ئېقىنىغا قاراپ ماڭدۇق. يول ئىنتايىن خەتەرلىك ئىدى. تاغ - جىلغىلاردا بەزىدە ئارقانلار ئۈستىدە، بەزىدە تۆمۈر زەنجىرلەرگە يامشىپ ئويۇقسىز، ئاچ قورساق

مېڭىشقا توغرا كېلەتتى. ئاددىي ياسالغان ئاسما يوللار، خەتەرلىك جايلاردىن ناھايىتى ئېھتىياتچانلىق بىلەن ماڭدۇق. تۆمۈر قوزۇقلاردىن پەم بىلەن ئۆتۈپ، 1000 چاقىرىمدىن ئارتۇق يول يۈرۈپ، ئاخىر دارىلغا، يەنى ئۇديانا بەگلىكىنىڭ كونا ئاستانىسىگە يېتىپ كەلدۇق.» چېگرا ئاتلىغان بۇنداق تەكشۈرۈش مەلۇماتىدىن شۇنى ئېنىق كۆرۈۋالغىلى بولىدۇكى، بۇ يول لىنىيەسى سىۋات دەرياسىنىڭ يۇقىرى ئېقىنىدىكى مەركىزىي شەھەر مەنگلا ئۇردىن باشلىنىپ، شەرقىي شىمالغا قاراپ گورىباند (Ghūrband) ۋە كاندا (Kānda) تاغلىرىنى كېسىپ ئۆتۈپ، ھىندى دەرياسىغا تۇتىشىپ، ئاندىن ئەگرى - بۈگرى تار تاغ ئېغىزىنى بويلاپ، دارىلغا يېتىپ باراتتى. ھىندى دەرياسىدىن ئۆتىدىغان، كوھىستان (Kōhistān) دەپ ئاتالغان بۇ يول لىنىيەسى ئەزەلدىن مەخسۇس تەكشۈرۈلمىگەن، بۇ يەردىكى قەبىلىلەرگە تەۋە رايونلارغا ياۋروپالىقلارنىڭ كىرىشىگە بولمايتتى. شۇنداق بولسىمۇ، ئۇ جايلاردىن ئىگىلىگەن ئۇچۇرلارغا ئاساسلانغاندا، شۈەنزىڭ ۋە فاشىيەنىڭ تەپسىلىي بايان قىلغان خاتىرىلىرىدىن بۇ يولدا تەبىئىي ساقلىنىپ كېلىۋاتقان غايەت زور قىيىنچىلىقنىڭ مەۋجۇت ئىكەنلىكىنى ئېنىق كۆرۈۋالغىلى بولىدۇ. شۈەنزىڭ مۆلچەرلىگەن سەپەر مۇساپىسى بىلەن خەرىتىدىكى مۇساپە ئوخشاش كېلىدۇ.

فاشىيەنىڭ پامىردىن دارىلغىچە بولغان سەپەر لىنىيەسى گەرچە دارىلغا ياۋروپالىقلارنىڭ كىرىشى مەنىي قىلىنغان بولسىمۇ، شۇ يەردىن ئىگىلەنگەن ئۇچۇرلاردىن «مەزكۇر تاغ باغرىنىڭ ئىنتايىن مۇنبەتلىكىنى، ئاھالىلەرنىڭ ئولتۇراقلىشىشىغا ئىنتايىن باب كېلىدىغانلىقى» نى چۈشىنىۋالغىلى بولاتتى. ئۇ يەردە ئولتۇراقلاشقان شىنا (Shina) تىلىدا سۆزلىشىدىغان تاغلىقلارنىڭ تەخمىنەن 3000 دەك لەشكىرى بار ئىدى. بۇ جاي تا يېقىنغىچە ھىندى دەرياسىدىكى

كوھستاننىڭ باشقا رايونلىرىنىڭ ئەھۋالىغا ئوخشاش بىر خىل كىچىك جۇمھۇرىيەت شەكلىنى ساقلاپ كەلگەندى. لېكىن، ئۇ جاي قەدىمكى زامانلاردا ياسىن (Yasīn) ۋە پۇنىيال (Punyal) نى كونترول قىلىپ كېلىۋاتقان ئاقساقاللار بىلەن قويۇق مۇناسىۋەتنى ساقلاپ كەلگەندى. يەر شەكلى ئىلمى جەھەتتىكى پاكىتلار بۇ مۇناسىۋەتنى چۈشەندۈرۈشكە تامامەن يېتەرلىك ئىدى. بۇ پاكىتلار ئېھتىمال فاشيەننىڭ پامىردىن دارپلغىچە بېسىپ ئۆتكەن سەپەر لىنىيەسىنى ئىپادىلەشكە كېرەك. مېڭىشقا بىرقەدەر ئاسانراق بولىدىغان بىرقانچە تاغ يولى گاكۇچ (Gākuch) بىلەن چىزار (Chizar) ئوتتۇرىسىدىكى دارپلنىڭ شىمالىي قىسمى بىلەن گىلگىت (Gilgit R.) دەرياسىنىڭ يۇقىرى ئېقىنىنى ئۆزئارا تۇتاشتۇرۇپ تۇرىدۇ. بۇلار دودارگالى (Dodargali Pass) تاغ ئېغىزىدىن ئۆتىدىغان ئەڭ قىسقا ۋە ئەڭ قولايلىق يول بولۇپ، ياسىن دەرياسى ئېغىزىدىن بىۋاسىتە گۇپىس (Gūpis) قا بارىدىغان يوللار ئىدى. ئەگەر كىشىلەر بۇ يەرگە كەلسە، بىراقلا قەدىمكى زامانغا كېلىپ قالغاندەك ھېس قىلىدۇ. ئۇ يەنە ھازىرقى ھىندى دەرياسى ئېقىنى بىلەن پامىر ئېگىزلىكىنى تۇتاشتۇرۇپ تۇرىدىغان ئاساسلىق يول بولۇپ ھېسابلىنىدۇ.

فاشيەن بېسىپ ئۆتكەن داركوت

مەن «قەدىمكى خوتەن» دېگەن كىتابىمدا، ياسىن دەرياسى جىلغىسىدىن داركوت (Darkōt) تاغ ئېغىزىغا بارىدىغان ھەمدە باروغىلىنىڭ ئېگەر سىمان تاغ قاپتىلىدىن ھالقىپ، ھىندىقۇش تېغىنىڭ ئاساسلىق تاغ تىزمىسى ئارقىلىق ئامۇ دەرياسىغا كېلىپ، ئاندىن سارخاد (Sarhad) قا بارىدىغان بۇ يولدىن مىلادىيە 747 - يىلى جۇڭگولۇق سانغۇن گاۋ شىيەنجى پامىردىن ئۆتۈپ گىلگىتقا مۇۋەپپەقىيەتلىك يۈرۈش قىلغاندا ماڭغان، دەپ كۆرسەتكەنىدىم. تۆۋەندە كۆزىتىشىمگە ئاساسەن، بۇ يولنىڭ

شمالىي قىسمى ئۈستىدە مۇھاكىمە ئېلىپ بارمەن. 1895 - يىلى بۇ يول «پامىر چېگرا كومىتېتى» تەرىپىدىن ئەنگلىيە تەرەپنىڭ تەكشۈرۈشىگە بېرىلگەنىدى. بۇ ئەھۋال بۇ يولنىڭ ناھايىتى مۇھىملىقىنى تولۇق ئىسپاتلاپ بېرەتتى.

فاشيەننىڭ سەپەر لىنىيەسى

فاشيەننىڭ ساياھەت خاتىرىسىدىكى بەزى مەزمۇنلار ئۇ ۋە ئۇنىڭ ھەمراھلىرىنىڭ بۇرۇن مۇشۇ يول بىلەن ماڭغانلىقى، ئۇلارنىڭ قەشقەردىن يولغا چىقىپ، «كۆكتارتتىن ئۆتۈپ» دارىلغا يېتىپ بېرىشىغا «بىر ئاي كەتكەنلىكىدەك» قىياسقا ئىسپات بولالايدۇ. مەن قەدىمىي سودا يولىنى بويلاپ — قەشقەر ئارقىلىق تاغدۇمباشتىكى پامىر (Tāghdumbāsh Pāmīr) دىن ئۆتۈپ سارخادقا يېتىپ كەلدىم، ئاندىن باروغىل ۋە داركوت تاغ ئېغىزى ئارقىلىق ياسىن دەرياسىنىڭ يۇقىرى ئېقىنىغا يېتىپ كەلدىم. پۈتۈن مۇساپەمنى ئاخىرلاشتۇرغاندىن كېيىن شۇنىڭغا كاپالەتلىك قىلالايمەنكى، بۇ قېتىمقى سەپىرىم 24 ياكى 25 ئادەتتىكى بۆلەك ياكى ئۆتەڭنى ئۆز ئىچىگە ئالغانىدى. ئەمما، بۇ لىنىيەدە بۇرۇنقى زاماندىن تارتىپ ماددىي جەھەتتە ھېچقانداق ئۆزگىرىش بولمىغان. بۇلاردىن باشقا، داركوت بىلەن مانكىيال (Mankiāl) ئوتتۇرىسىدا بەش ئۆتەڭلىك مۇساپىنى كۆپەيتىشكە توغرا كېلەتتى. مۇشۇنداق بولغاندىلا، فاشيەن تەسۋىرلىگەن يوللارنىڭ ھەممىسىنى مېڭىپ تۈگەتكىلى بولاتتى. بۇ نۇقتا كىشىلەرنىڭ دىققىتىنى ئالاھىدە قوزغايتتى. چۈنكى، فاشيەننىڭ سەپەر لىنىيەسىنىڭ ئىككى نۇقتىسى ئوتتۇرىسىدا ئوخشاشلا قىسقا ۋە ئەمەلىي بولغان ئىككىنچى يولنى تاپقىلى بولمايتتى.

فاشيەننىڭ ھىندى دەرياسى جىلغىسىدىكى چىغىر يول توغرىسىدىكى خاتىرىسى

فاشيەن دارىلدىن باشلاپ ھىندى دەرياسى جىلغىسىدىكى

ئىنتايىن تار ھەم ئەگرى - بۈگرى چىغىر يوللار ئارقىلىق ئۇدىيانا قاراپ يول ئالغان. ئۇ ساياھەت خاتىرىسىدە تەسۋىرلىگەن ئەھۋاللارنى جىلغىنىڭ ھازىرقى ئەھۋالى بىلەن سېلىشتۇرغاندا، ھەم ئەمەلىي يېزىلغان، ھەم ئەمەلىيەتكە ماس كېلىدۇ، يەنى «داۋاننى بويلاپ غەربىي جەنۇبقا قاراپ 15 كۈن يول ماڭدۇق، بۇ يول ئىنتايىن جاپالىق بولۇپ، يار ۋە قىيالار ناھايىتى خەتەرلىك ئىكەن. مەزكۇر تاغ پۈتۈنلەي قىيا تاشلىق بولۇپ، تاشلار پىچاقنىڭ بىسىدەك ئىكەن، يېنىغا كېلىپ قارىسا ئادەمنىڭ بېشى قايدىكەن. ئالدىغا دەسسەپ ماڭغۇدەك يەرنىمۇ تاپقىلى بولمايدىكەن، تۆۋەن تەرەپتە ھىندى دەيدىغان دەريا بار بولۇپ، بۇرۇتقىلار ئۇ يەردە تاشنى يېرىپ يول ياسىغانىكەن. يان تەرىپىگە شوتا قويۇلغان، دەرياغا 700 بالداقلىق ئاسما كۆۋرۈك تارتىلغانىكەن. دەريانىڭ ئىككى قىرغىقىنىڭ ئارىلىقى 80 چامىدىن ئازراق كېلىدىكەن ... دەريادىن ئۆتۈپلا ئۇدىيانا بەگلىكىگە يېتىپ بارغىلى بولىدىكەن. ئۇدىيانا بەگلىكى شىمالىي ھىندىستاندا ئىكەن ...»

گەرچە دارپىلنىڭ ئايىغىدىكى ھىندى دەرياسى بۆلىكىنى بىرەر ياۋروپالىق زىيارەت قىلىپ باقمىغان بولسىمۇ، ئەمما شۇنى مۇئەييەنلەشتۈرۈشكە بولىدۇكى، دەريا جەنۇبقا قاراپ ئاققان بولغاچقا، تاغ تىزمىسى يوللارنى توغرىسىغا كېسىپ ئۆتكەن ھەمدە بىر قاتار چوڭقۇر جىلغا ۋە غارلار پەيدا قىلغان قىيىنچىلىقلار ئاساسەن سەپەر قىلغۇچىلارنىڭ چىراسى بىلەن سكارىدو (Skardo) ئارىلىقىدىكى ھىندى دەرياسى جىلغىسىنىڭ كۆپىنچە يول بۆلەكلىرىدە يولۇققان قىيىنچىلىقلارغا ئوخشاش ئىدى. شۇڭا، تاۋاپ قىلغۇچىلارنىڭ «شوتا ياكى پەشتاق» دېگىنى ھېلىقىدەك تار جايلاغا تاشلارنى تىزىپ ياسىغان يوللارنى ياكى قېيىن دەرىخىنىڭ شاخلىرىدىن ئارغامچا كۆۋرۈك ياساپ، دەريانىڭ بۇ قىرغىقىدىن ئۇ قىرغىقىغا تارتقىنىنى كۆرسىتىدىغانلىقىنى ئاسانلا چۈشىنىۋېلىشقا بولىدۇ. فاشيەن

ئۇدىيانا تەۋەلىكىگە يېتىپ كېلىشتىن بۇرۇنقى سەپىرىدە ئۆزى ئۆتكەن ئارغامچا كۆۋرۈكلەرنى ئالاھىدە تىلغا ئالغان. بۇ، ھىندى دەرياسىنى بويلاپ ماڭغان يولدا دارپىلنىڭ تۆۋەن ئېقىنىدىن سول قىرغاققا ئۆتۈپ، بىۋاسىتە مىرئابات (Mirabat) قا كېلىپ، يەنە قايتىدىن ئوڭ قىرغاققا قايتىپ كېلىشكە بولىدىغانلىقىنى كۆرسىتىدۇ. بۇ جاي دەل سىۋاتنىڭ كېنىدا جىلغىسىدىن سەككىز مىل يىراقلىققا توغرا كېلىدۇ.

فاشىيەنىڭ ئۇدىيانا توغرىسىدىكى خاتىرىسى

فاشىيەنىڭ ئۇدىيانا توغرىسىدىكى ئومۇمىي بايىنى ئىنتايىن ئىخچام بولۇپ، ئۇ زىيارەتتە بولۇۋاتقان چاغدىكى بۇددا دىنىنىڭ شۇ جايدىكى گۈللەنگەن ئەھۋالىنى روشەن كۆرسىتىپ بەرگەندى. «ئۇلارنىڭ، پۇقرالىرى ئوتتۇرا ھىندىستان تىلىنى قوللىنىدىكەن» دېگەن بايىنىدىكى «ئوتتۇرا ھىندىستان» (Central India) نى بىز بەلكىم «ئوتتۇرا قىسىمغا جايلاشقان دۆلەت» (Middle Kingdom) دېسەك ياخشى بولىدىغان ئوخشايدۇ («فاشىيەنىڭ تەرجىمىھالى» دا «ئوتتۇرا ھىندىستان ئوتتۇرا قىسىمغا جايلاشقان دۆلەت» دەپ خاتىرىلەنگەن). پۇقرالارنىڭ كىيىم - كېچەك ۋە يېمەك - ئىچمەك ئەھۋالى ئوتتۇرا ھىندىستانغا ئوخشاپ كېتىدىكەن. ئۇدىيانا بۇددا دىنى ئىنتايىن گۈللەنگەن بولۇپ، كىشىلەر راھىبلارنىڭ تۇرىدىغان جايىنى ساڭرام، يەنى ساڭخاراماس (Saṅghārāmas) دەپ ئاتايدىكەن. بۇ يەردە 500 چە ساڭرام بولۇپ، راھىبلار ئىلىم تەھسىل قىلىشتا ھىنايانا (Hīnayāna) نى ئۆگىنىدىكەن. فاشىيەن ئىسمىنى ئاتاپ ئۆتكەن ئاز ساندىكى بىرقانچە مۇقەددەس جايلار شۈەنزاڭنىڭ ئۇدىيانا توغرىسىدىكى خاتىرىسىدىمۇ تىلغا ئېلىنغان. سىۋات دەرياسى جىلغىسىدىكى كۆپ قىسىم رايونلار تېخىچە ئارخېئولوگىيەلىك تەكشۈرۈلمىگەچكە، ئۇنىڭ جۇغراپىيەلىك ئەھۋالىغا قارىتا ھازىرغىچە سىستېمىلىق رەتلەش پۇرسىتى

بولمىدى. شۇڭا، شۈەنزائىنىڭ خاتىرىسىدە ئېيتىلغان ئەھۋاللارغا ئوخشاش، مەن پەقەت ئىشەنچلىك پاكىتلار ئارقىلىق ئىسپاتلانغان خاراكتېرلىرىنى تىلغا ئېلىش بىلەنلا كۇپايلىنىمەن.

فاشيەنىڭ بايانىدىكى بۇددىزم ئىزلىرى

قانائەتلىنەرلىكى، فاشيەن تىلغا ئالغان ئەڭ دەسلەپتىكى مۇقەددەس ئىز بۇددانىڭ ئۇدىياناغا كەلگەنلىكى بولۇپ، ئۇ: «بۇ يەردە بۇددا ئىزلىرى قالغان، بەزىلىرى ئۇزۇن، بەزىلىرى قىسقا بولۇپ، كىشىلەرنىڭ كۆڭلىدە ياد ئېتىلىدىكەن» دېگەن. شۈەنزائىمۇ: «دەريانىڭ شىمالىي قىرغىقىدىكى چوڭ ئۇيۇل تاش ئۈستىدە تەتاگەتەنىڭ ئىزى قالغانىكەن. كىشىلەرنىڭ بەخت - تەلىيىگە قاراپ، بەزىدە ئۇزۇن، بەزىدە قىسقا چىقىدىكەن» دېگەن. ئۇ بۇ جايىنى سىۋات دەرياسىنىڭ شىمالىي قىرغىقىغا مۇقىملاشتۇرۇپ، ئاپالالا ئەجدىھا بۇلىقى (Nāga Apalāla) نىڭ غەربىي جەنۇب تەرىپىدىن 30 نەچچە چاقىرىم يىراقلىققا جايلاشقان دەپ كۆرسەتكەن. ئېيتىلىشىچە، بۇ بۇلاق سىۋات دەرياسىنىڭ سۇ مەنبەسى ئىكەن. بۇددىزم ئىزلىرى مۇنگالى ياكى مەنگلائۇرنىڭ شەرقىي شىمال تەرىپىگە 250 چاقىرىم ئەتراپىدا كېلىشى مۇمكىن. پولكوۋنىڭ دېئان ئەڭ دەسلەپتە تونۇپ يەتكەنگە ئوخشاش، ئاخىرىدىكى بىر خىل ئەھۋال كالام (Kalām) نىڭ ئەتراپى سىۋات دەرياسىنىڭ ھازىرقى مەنبەسى ئىكەنلىكىنى ئېنىق كۆرسىتىپ بېرىدۇ. بۇ يەردە شۇنىمۇ جەزملەشتۈرگىلى بولىدۇكى، بۇددىزم ئىزلىرى دەپ ئاتالغىنى دەل سىۋاتنىڭ كوھىستان تەۋەسىدىكى تىرات (Tīrath) دەپ ئاتىلىدىغان كەنت ئەتراپىدىكى خەت ئويۇلغان تاشتىن ئىبارەت. ئۇنىڭدا ئىككى چوڭ ئاياغنىڭ ئىزى (Pādukās) بولۇپ، ئاستىغا ئاددىي قىلىپ بىرقۇر قارۇشتى يېزىقىدا بېغىشلىما يېزىلغان. ئۇنىڭدا مىلادىيەدىن بۇرۇنقى 1 - ئەسىردە قوللىنىلغان خەت شەكلى ئىشلىتىلگەن. ئېيتىلىشىچە، بۇ بۇددا

ساكيامۇننىڭ ئىزى ئىكەن. 1897 - يىلى پولكوۋنىك دېئان ئۇنى چوڭايتىپ پىليۇنكا ئىشلىگەن، كېيىن پروفېسسور بېۋېلېر (Bühler) سېلىشتۇرۇپ بېكىتكەن. تىرەتنىڭ ئورنى كالام بىلەن مۇناسىۋەتلىك بولۇپ، قىدىرىپ تەكشۈرۈشتىن مەلۇم بولۇشىچە، ئۇ شۇەنزىڭ تەسۋىرلىگەن ئەھۋالغا ئىنتايىن يېقىن كېلىدىكەن. دەل مۇشۇ جاينىڭ يېقىن ئەتراپىدا «تەتاگە تەنىڭ كىيىم يۇغان تېشى» نىڭ ئورنى بولۇشى مۇمكىن. چۈنكى، شۇەنزىڭ بۇ يەردىكى بۇددىزم ئىزلىرىنىڭ ئورنىنى بايان قىلغاندا: «ئېقىننى بويلاپ تۆۋەنگە 30 چاقىرىم مېڭىپ، تەتاگە تەنىڭ كىيىم يۇغان تېشىغا يېتىپ كەلدۇق، كاسايدىكى خەتلەر خۇددى ئويۇلغان نەقىشتەك پارقىراپ تۇراتتى» دەپ يازغان.

فاشيەنىڭ «سكاردو» توغرىسىدىكى خاتىرىسى

ئۇدېيانا بەگلىكىدىن باشلاپ «بۇددا ئىلى خاتىرىسى» گىچە بولغان مەزمۇنلار بىزنى فاشيەن ۋە ئۇنىڭ ھەمراھلىرى «جەنۇبقا قاراپ مېڭىپ ئاخىر سكاردو بەگلىكىگە يېتىپ كەلدۇق» دېگەن ئۇچۇردىن خەۋەردار قىلدى. «سكاردو» دېگەن ئىسىم سىۋاتنىڭ بىرقەدەر قەدىمىي شەكلى بولۇپ، ناھايىتى بۇرۇنلا بۇ توغرىلۇق ھەر خىل قىياسلار بولغانىدى. بۇ تۆۋەندىكى پاكىتلاردا ئىسپاتلىنىدۇ: فاشيەننىڭ بۇ يەردە تىلغا ئالغىنى بىردىنبىر بۇددا ئىزى — بۇ يەنىلا بۇددانىڭ ئالدىنقى ئۆمرى بولۇپ، بۇدساتۋا بۈركۈت قوغلاۋاتقان بىر كەپتەرنى قۇتقۇزۇۋېلىش ئۈچۈن «گۆشىنى كېسىپ بۈركۈتكە بېرىشكە» رازى بولىدۇ. بۇ يەر شۇەنزىڭ تەرىپىدىن مەنگلا ئورنىنىڭ غەربىي جەنۇبىدىكى تاغلىقتا دەپ جەزملەشتۈرۈلگەن. شۇەنزىڭنىڭ «ئۇلۇغ تاڭ دەۋرىدىكى غەربىي يۇرت خاتىرىسى» دىكى يەر شەكلى توغرىسىدىكى توغرا باياننىڭ يېتەكچىلىكىدە ھەمدە 1898 - يىلى يانۋاردىكى بۇنېر دالا ئارمىيەسى بىلەن بىرلىكتە تېز

سۈرئەتتە ئارخېئولوگىيەلىك تەكشۈرۈش جەريانىدا، گىراراي (Girārai) كەنتىنىڭ ئەتراپىدا چوڭ بىر بۇت مۇنارى خارابىلىكىنىڭ ئورنىنى جەزملەشتۈرۈش ئىمكانىيىتىگە ئىگە بولدۇم. مەزكۇر كەنت بۇنېرنىڭ ئەڭ غەربىي قىسمىدا بولۇپ، سۈت دەرياسى سۇ بۆلگۈچى چوققىسىنىڭ ئېتىكىگە جايلاشقاندى. بۇنېر بۇددىزم مەزگىلىدە ئۇدىياننىڭ بىر قىسمى بولغان، بۇ نۇقتىنى سۇڭ يۈن ۋە شۈەنزىڭ خاتىرىلەپ ئۆتكەن ئۇدىياننىڭ جەنۇبىي قىسمىدىكى بىر قاتار بۇددىزم ئىزلىرى ئارقىلىق ئىسپاتلاشقا بولىدۇ. مەنمۇ بۇنېردا ئىز ئىزدەپ تەكشۈرۈش ئېلىپ بارغانىدىم. نېمە ئۈچۈن فاشىيەن بۇنېرنى «سكاردو» دەپ ئاتايدىغانلىقىنى بايقىغانىدىم؟ بەلكىم بۇ مەسىلىگە جاۋاب تېپىلماسلىقى مۇمكىن.

سۇڭ يۈننىڭ سۇلتاقتا قىلغان سەپىرى

ئۇدىيانا توغرىسىدىكى كېيىنكى تېخىمۇ تەپسىلىي بايانلار سۇڭ يۈن بىلەن خۇي شېڭنىڭ خاتىرىلىرىدىن كەلگەن. مىلادىيە 518 - يىلى ئۇلار شىمالىي ۋېي سۇلالىسىدىكى خۇ خان ئانىنىڭ ئەۋەتتىشى بىلەن ھىندىستاننىڭ غەربىي شىمال رايونىغا بارغان. ئۇلارنىڭ خوتەن ئارقىلىق سارىقۇلغا قىلغان سەپىرى توغرىسىدا، مەن باشقا جايلاردا مۇھاكىمە يۈرگۈزگەندىم. ئۇلار مىلادىيە 519 - يىلى باش كۈز پەسلىدە يولغا چىقىپ، پامىردىن ئۆتۈپ ۋاخان (Wakhān) غا كەلگەن، ئاندىن ھازىرقى بەدەخشاننىڭ ئوتتۇرىسىدىكى ھېفتالىت (Hephthalites) ياكى Yeh-tas) بەگلىكىگە كەلگەن^①. ئۇ يەردە بىر مەزگىل تۇرغاندىن كېيىن، سۇڭ يۈننىڭ ساياھەت خاتىرىسى ۋە خۇي شېڭنىڭ «ۋېينامە»دىكى چۈشەندۈرۈشىدە ئېيتىلغىنىدەك، بۇ تاۋاپ قىلغۇچىلار زېباك (Po-chih) تەۋەلىكىدىكى بىر كىچىك تاغ

① تاۋاپ قىلغۇچىلار ماڭغان بۇ يول لىنىيەسى ھەققىدىكى مەزمۇنلار مۇشۇ كىتابنىڭ 3 - باب، 1 - بۆلۈمىدە.

يولى ئارقىلىق شامىي (Shê-mi) بەگلىكىگە كەلگەن. ئۇلار تەدرىجىي كۆكئارت تاغلىق رايونلىرىدا پەيدا بولۇپ، ئاندىن شامىيىنىڭ جەنۇبىدىكى ئۇدياناغا يېتىپ بارغان. مەن «قەدىمكى خوتەن» دېگەن كىتابىمدا شامىي بەگلىكىنىمۇ تىلغا ئالغانىدىم. «تاڭنامە» (T'ang Annals) دىكى بىر ئابزاستىمۇ ئۇ تىلغا ئېلىنغان، ئۇنىڭدا: «غەربىي تەرىپى بىلەن جەنۇبىي تەرىپى جىيىشى (Chieh-shih) ۋە چىترال بىلەن چېگرالىنىدۇ، «ھىندىقۇش تېغىنىڭ جەنۇبىي تەرىپى ئوتتۇرا ئەسىردىن باشلاپلا كافرستان قىيپاش ئويمانلىقى دەپ ئاتىلىدىغان جاي» بىلەن مۇناسىۋەتلىك دېيىلگەن. مەن ئۇ كىتابتا يەنە مۇنداق كۆرسەتكەندىم: ئىشىنىمەنكى، سۇڭ يۈن بىلەن ئۇنىڭ ھەمراھلىرى ماڭغان يول كافرستاننىڭ ئەڭ شەرق قىسمىدىكى قىيپاش ئويمانلىقتىن ئۆتۈپ، كۇنار دەرياسىغا كېلىپ، ئاندىن بۇ يەر ئارقىلىق دىر (ياكى باجاۋر) دىن ئۆتۈپ، سىۋات قىيپاش ئويمانلىقىغا كىرگەندى. لېكىن، ئىگىلىگەن بەزى ئۇچۇرلار ھەم باشقا سەۋەبلەر تۈپەيلىدىن، راھىلارنىڭ ماڭغان يوللىرىنى تېخىمۇ تەپسىلىي ئىزدەش ئىنتايىن زۆرۈر دەپ قارىدىم.

سۇڭ يۈننىڭ «پېرسىيە» نى ئىزدىشى

سۇڭ يۈننىڭ ساياھەت خاتىرىسىدىن بىز شۇنى بىلدۈرگەن، ئۇ ئېفتالىت خانلىقىدىن مېڭىپ (ۋاقتى جۇڭگو كالىپندارى بويىچە 10 - ئاي، يەنى تەخمىنەن مىلادىيە 519 - يىلى 11 - ئاي) پېرسىيە تەۋەلىكىگە كىرگەن. ئېفتالىتلارنىڭ پادىشاھى تۇرۇشلۇق جاي بەلكىم فەيزئاباد (Faizābād) نىڭ ئەتراپىدا ياكى تېخىمۇ تۆۋەن تەرەپتە بولۇشى مۇمكىن. ئۇ يەرنىڭ زېمىنى ئىنتايىن كىچىك بولۇپ، ئۇ باشتىن بۇ باشقا ئۆتۈش ئۈچۈن پەقەت يەتتە كۈنلا ۋاقىت كېتىدىكەن. ئۇ يەردە ئولتۇرۇشلۇق تاغلىقلار ئانچە باي ئەمەس ئىكەن، ئۇلارنىڭ مېجەزى ئوسال، ئۆكتەم بولۇپ، پادىشاھنىمۇ ھۆرمەتلىمەيدىكەن. بۇ يەردە بىر

ئېقىن بولۇپ، ئەسلىدە ئىنتايىن تېپىز ئىكەن، كېيىن بىر قېتىملىق تاغ يىمىرىلىش تۈپەيلىدىن ئېقىن توسۇلۇپ قېلىپ ئىككى كۆل شەكىللەنگەنىكەن. بىر زەھەرلىك ئەجدىھا كۆلىدە ياشايدىكەن، ئۇ نۇرغۇن بالايىئاپەنلەرنى كەلتۈرگەنىكەن. يازدا قارا يامغۇر، قىشتا قېلىن قار ياغدۇرۇپ، يولۇچىلارنى نۇرغۇن جەپىر - جاپا ۋە قىيىنچىلىققا سالغانىكەن. بۇ يەردىكى قاردىن بىر خىل ئاق نۇر تارقىغىچقا، قارىغان ئادەم كۆزىنى ئاچالمايدىكەن، بۇنداق ناچار ئەھۋالدا يولۇچىلار ھېچنېمىنى پەرقلەندۈرەلمەيدىكەن. شۇڭا، ئۇلار ئەجدىھا شاھىغا ئاتا پەرزى - چىراغ قىلغاندىن كېيىن، بۇ يەردىكى بارلىق ئىشلار ئاندىن بېسىققانىكەن.

پېرسىيە بىلەن زىباكنىڭ ئۆزئارا ماس كېلىشى

«شىمالىي سۇلالىلەر تارىخى»دىكى خۇي شىڭنىڭ چۈشەندۈرۈشىمۇ بۇ يەرگە خاس مەنزىرىلەر توغرىسىدىكى ئوخشاش خاتىرە بىلەن تەمىن ئەتتى. ئۇ بوجى (Po-chih) دەپ ئاتىغان جاي ۋاخان، يەنى ۋاخانىنىڭ غەربىي جەنۇبىغا جايلاشقان. پىروفېسسور ماكۋارد بۇنىڭغا ئاساسەن ئورۇننى بېكىتىپ، پېرسىيە ياكى بو-جىنىڭ زىباك (zebak) ۋە ھىندىقۇش تېغى بىلەن چىترالىنىڭ سۇ بۆلگۈچ چوققىسى ئوتتۇرىسىدىكى كەڭ زېمىنغا جايلاشقانلىقىنى ئىسپاتلىدى. سۇڭ يۈن بىلەن سەپەرداشلىرى ماڭغان يوللارنى تەكشۈرۈش ئارقىلىق، بۇنداق ئىسپاتلاشنىڭ توغرا ئىكەنلىكىنى جەزملەشتۈردى. چۈنكى، بەدەخشاندىن سىۋانقا بارماقچى بولغان يولۇچىلار ئۈچۈن ئېيتقاندا، ئەڭ قولايلىق ۋە ئەڭ ئاسان ماڭغىلى بولىدىغان يول ھىندىقۇش تېغىدىن ئۆتىدىغان يول، يەنى زىباكنىڭ جەنۇبىدىن تەدرىجىي ساڭلىچ (Sanglich) جىلغىسىغا كىرىدىغان يول ئىدى. زىباك دەرياسىنىڭ بېشىدىكى ئىككى مۇھىم تاغ ئېغىزى ئارقىلىق ھىندىقۇش تېغىنىڭ سۇ بۆلگۈچ چوققىسىغا ئۆتكىلى بولاتتى. بىرى، دوراھ (Dorāh) تاغ

ئېغىزى بولۇپ، دېڭىز يۈزىدىن 14800 فۇت ئېگىز ئىدى. بۇ ئارقىلىق لۇتخو (Lutkhō) جىلغىسىدىن ئۆتۈپ، چىترالنىڭ مەركىزىگە بارغىلى بولاتتى. بۇ يولدا كۆپىنچە سودا كارۋانلىرى ماڭاتتى. يەنە بىر تاغ ئېغىزى ماندال (Mandal) بولۇپ، دېڭىز يۈزىدىن 15300 فۇت ئېگىز ئىدى، شەرقىي شىمال تەرىپى بىلەن دوراھ تاغ ئېغىزىغا بولغان تۈز سىزىق ئارىلىقى 6 مىل كېلەتتى. بۇ تاغ ئېغىزى ئارقىلىق كافرستاننىڭ ئەڭ شەرقىدىكى ئاساسلىق جىلغىنىڭ باشغول (Bashgol) دېگەن يېرىگە بارغىلى بولاتتى. شىمال تەرەپتىكى ئىككى تاغ ئېغىزىدىن چۈشىدىغان يول ھاۋزى دوراھ (Hauz-i-Dorāh) ياكى دۇففېرىن (L. Dufferin) كۆلىگە كەلگەندە ئۆز ئارا تۇتىشىپ كېتەتتى. دۇففېرىن كۆلىنىڭ ئۇزۇنلۇقى ئىككى مىل، كەڭلىكى يېرىم مىل بولۇپ، ئىككى تەرەپى ئېگىز ۋە تىك يار ئىدى. پەقەت شەرق تەرەپىدە بىر تار يول بار بولۇپ، بۇ يول ئارقىلىق زىباك تەرەپكە تەخمىنەن بىر يېرىم مىل ماڭغاندا، يول بويىدىكى تېخىمۇ كىچىك ئىككىنچى كۆلنى ئۇچراتقىلى بولاتتى.

سۇڭ يۈنىنىڭ خاتىرىسىدىكى دۇففېرىن كۆلى

سۇڭ يۈن خاتىرىلىگەن زەھەرلىك ئەجدىھا رىۋايىتىدىكى قوش كۆلنىڭ بارلىقىنى ھەقىقەتەن ئېتىراپ قىلىشقا بولىدۇ. سەۋەبى، مېنىڭ مۇھاكىمە قىلىشىمغا رۇخسەت قىلىنغان نۇرغۇن ئىشەنچلىك ئۇچۇرلاردىن شۇنداق يەكۈن چىقىرىشقا بولىدۇ، خاتىنىزا (Khatinza) دىن قەمەرىدا (Kamarbida) غا بارىدىغان (مەزكۇر رايون ئېھتىمال سۇڭ يۈنىنىڭ سەپەر لىنىيەسى بىلەن مۇناسىۋەتلىك بولۇشى مۇمكىن) ھىندىقۇش تېغىدىكى ھەرقانداق تاغ ئېغىزىنىڭ شىمالىي تەرەپىدە بۇ خىل قوش كۆل بايقالمىغانىدى. تاۋاپ قىلغۇچىلارنىڭ زىباك يولىنى بويلاپ، دۇففېرىن كۆلىگە كەلگەنلىكى توغرىسىدىكى يەكۈنمۇ زىباكتىكى

يەتتە قېتىملىق سەپەر ئارقىلىق ئىسپاتلاندى. چۈنكى، ھازىرقى دوراھتىن خەير ئاباقتىچە (Khairābād)، يەنى زىباك ۋە ساڭلىچىنى ئۆز ئىچىگە ئالغان ۋاردۇج (Warduj) دەرياسىنىڭ ئاخىرىغىچە بولغان مۇساپىمۇ دەل جەمئىي يەتتە بۆلەككە ئايرىلاتتى.

سۇڭ يۇنىڭ خاتىرىسىدىكى شامبى بەگلىكى بىلەن كافىرىستاننىڭ ئۆزئارا ماس كېلىشى

ئالدىدا كۆرسىتىلىپ ئۆتۈلگەندەك، دۇفپىرىن كۆلىدىن باشلانغان ئىككى يول تاۋاپ قىلغۇچىلارغا ئېچىۋېتىلگەندى. بىزنىڭ ئېنىق ھېس قىلغىنىمىز، ئۇلارنىڭ تاللىغىنى دوراھ بولماستىن، بەلكى ماندىال تاغ ئېغىزىدىكى يول ئىدى، بۇ كېيىنكى سەپەر خاتىرىسىنىڭ تەپسىلاتىدا ئىسپاتلىنىدۇ. 11 – ئاينىڭ كېيىنكى يېرىمىدا ئۇلار شامبى بەگلىكىگە كىرگەن. ئۇلار دەل شۇ يەردىكى كۆكتارت تاغ تىزمىسىدىن تەدرىجىي ئۆتكەن. شامبى بەگلىكىنىڭ يەرلىرى ئىنتايىن ئۈنۈمسىز، خەلقى نامرات ئىدى. يوللىرى خەتەرلىك، تار ھەم جاپالىق بولۇپ، پەقەت بىر ئادەم، بىر ئۇلاغا ئۆتەلەيتتى. خۇي شېڭ چۈشەندۈرۈشىدە، شامبى بەگلىكى زىباك بەگلىكىنىڭ جەنۇبىي تەرىپىگە جايلاشقانلىقى تىلغا ئېلىنغاندىن سىرت، يەنە مەزكۇر بەگلىك پۇقرالىرى بۇددىزم ئەقىدىلىرىگە ئېتىقاد قىلماستىن، بەلكى ھەر خىل ئىلاھلارغا چوقۇنىدىغانلىقىنى سۆزلەپ ئۆتكەن. مەن ئالدىنقى قىسىمدا، «تاڭنامە» دە شامبى جىپشى ياكى چىترالىنىڭ غەربى ۋە جەنۇبىغا جايلاشقان، دەپ خاتىرىلەنگەنلىكىنى ئوتتۇرىغا قويغانىدىم. بۇ بىر ئابزاس خاتىرە بىلەن چىترالىنىڭ تەخمىنىي ئورنى ۋە كافىرىستاننىڭ تەۋەلىكى ئىنتايىن توغرا رەۋىشتە بىردەك بولغان، ھەتتا يېقىنقى بىر مەزگىل ئىچىدە ئۇلار ئارناۋاي (Arnawai) نىڭ ئەتراپىدىكى كۇنار دەرياسىنىڭ ئىككى ياقىسىغىچە سوزۇلغان. باشغول

جىلغىسى بىلەن تۇتاشقان چوڭ دائىرىدە توپلىشىپ
 ئولتۇراقلاشقان نۇرغۇن قەبىلىلەر (2 - رەسىمگە قاراڭ)
 زىياكىنىڭ جەنۇبى ياكى زىياكى - ۋاردۇج جىلغىسىنى ئىگىلەپ
 تۇرغانلىقتىن، شەرق قىسمى ياكى شەرقىي جەنۇب قىسمى
 چىترالغا تەۋە بولغان. چىترالنىڭ ئېگىز ۋە قاقاس قىيالىرىنى
 كۆرۈپ، كىشىلەر ئۆزىنىڭ ھېلىلا كۆكئارتتىن كەلگەنلىكىگە
 ئىشەنمەي قالاتتى. ئۇنداق تەسۋىرلەشلەر كەڭ ھەم مۇنبەت
 بولغان كافرستان قىيپاش ئويمانلىقىغا تېخىمۇ ماس كېلەتتى.
 ئەڭ ئاخىرىدا بۇددا دىنىغا ئېتىقاد قىلىشنىڭ مەۋجۇت
 ئەمەسلىكى توغرىسىدىكى بايان چىترالغا ماس كەلمەيتتى. بۇ
 يەردە ساقلنىپ قالغان خارابىلەر سۇڭ يۈن ياشىغان دەۋرلەرنىڭ
 ئالدى - كەينىدە بۇددا دىنى ئېتىقادىنىڭ مەۋجۇت ئىكەنلىكىنى
 چۈشەندۈرۈپ بېرىدۇ. يەنە بىر جەھەتتىن ئېيتقاندا، كافرستان
 قىيپاش ئويمانلىقىدىكى «ھەر خىل ئىلاھلارغا چوقۇنۇش»
 ئەھۋالى تا ھازىرغا قەدەر داۋاملىشىپ كەلگەندى.



2 - رەسىم چىترالدا بەدەن ئۆلچەشنى قوبۇل قىلغان باشغۇللۇق كافرلار

ماندار تاغ ئېغزىدىن ئۆتىدىغان يول

گەرچە ماندار تاغ ئېغزىدىن ئۆتىدىغان يولنىڭ ئايىغى سىستېمىلىق تەكشۈرۈلمىگەن بولسىمۇ، ئىشىنىش قىممىتىگە ئىگە بولغان ئۇچۇرلاردىن شۇنى كۆرۈۋالغىلى بولىدۇكى، يۈك - تاقىلارنى ئارتىپ ماڭغان ئۇلاغلار ئۈچۈن ئېيتقاندا، دوراھ خۇددى تاغ ئېغزىغا ئوخشاش ياز ۋە كۈز پەسىللىرىدە بۇ يولدىن ئۆتۈش ناھايىتى مۇۋاپىق ئىدى. ئافغانىستان كافرستاننى ئىگىلىۋالغاندىن بۇيان، ئۆلچەملەشكەن بىر سودا يولى ئەمەلىيەتتە باشغول دەرياسى جىلغىسىنىڭ بېشىغىچە ئېچىۋېتىلگەن بولۇپ، تاغ ئېغزى ئەتراپىغىچە راۋان ئىدى. بۇنىڭدىن ئىلگىرى نۇرغۇن سودىگەر ۋە ساياھەتچىلەر بەدەخشان تەرەپتىن بۇ يەرگە يول ئىزدەپ كەلگەنىدى. بۇ ھەقتە سىر جورج روبېرتسوننىڭ ماقالىسىدە ئېنىق خاتىرىلەر بار، ئۇ 1892 - يىلى باشغول جىلغىسىغا بارغانىدى.

ماركو پولونىڭ نىگۇدەرنىڭ تاجاۋۇز قىلغانلىقى توغرىسىدىكى

خاتىرىسى

ئۆتكەن دەۋرلەردىكى ئەھۋاللارنى قايتا ئەسلەپ ئۆتۈش ئۈچۈن، بۇ يەردە ماركو پولونىڭ ساياھەت خاتىرىسىدىكى يوللارنى بايان قىلىپ ئۆتۈشكە ئەرزىيدۇ. ئۇنىڭ ساياھەت خاتىرىسىدە موڭغۇللارنىڭ كاتتىبېشى نىگۇدەر (Nigūdar) «بىر توپ ۋەھشىي، قورقماس چەۋەندازلار» بىلەن بەدەخشان ئارقىلىق «پاشايدىر» (Padshai-Dir) دەيدىغان مەمۇرىي ئۆلكىدىن ئۆتكەن، كېيىن يەنە ئارىئورا كېشېمۇر (Ariora-keshemur) دەيدىغان مەمۇرىي ئۆلكىدىن ئۆتۈپ» ھىندىستانغا يېتىپ بارغان. بۇ يول باشغول جىلغىسى ئەتراپىدىن ئۆتىدىغان يول بولۇشى مۇمكىن. روشەنكى، «پاشاي» (Pashai) دېگەن بۇ ئىسىم كافىرنى كۆرسىتىدىغان بولۇپ، بۇ قەبىلىنىڭ ئىسمى تا ھازىرغىچە

ساقلىنىپ كەلگەن، ئەمما «در» دېگەن ئىسىم بۇ قېتىمقى مەشھۇر تاجاۋۇزچىلىق يۈز بەرگەن ئورۇننى كۆرسىتىدۇ. ماركو پولونىڭ ساياھەت خاتىرىسىدىكى «كېشېمۇر» ياكى «كەشمىر» نىڭ ئالدىغا قوشقان ئىسىمدىن شۇنى پەرەز قىلىشقا بولىدۇكى، ئاخىرىدىكى تېخىمۇ يىراق يوللار چوقۇم سىۋاتتىن ئۆتەتتى. چۈشىنىش قىيىن بولىدىغان «ئارسۇرا» دېگەن ئىسىمنى مېنىڭچە ھازىرقى «ئاگرور» (Agrōr) دەپ چۈشەنسەك بولار. ئۇ ھەزارا (Hazāra) چېگراسىدىكى مەشھۇر تاغلىق رايون بولۇپ، ھىندى دەرياسىنىڭ شەرقىي قىرغىقىدىن بۇنىر بىلەن قارىشىپ تۇرىدۇ. بۇ رايون توغرىسىدىكى ھەرقانداق بىر توغرا خەرىتىدىن شۇنى ئاسانلا كۆرۈۋالغىلى بولىدۇكى، بىر ھەرىكەتچان ئاتلىق قوشۇن ئۈچۈن ئېيتقاندا، ئۇلار بەدەخشاندىن كەشمىرگە مەجبۇرىي يۈرۈش قىلىشتا باشغول جىلغىسى، در، تالاش، سىۋات، بۇنىر، ئاگرور ئارقىلىق جېلۇم (Jhelum) جىلغىسىغا كېلىدىغان مۇشۇ يولنى تاللىشى كېرەك. ھازىرقى ۋاقىتتىمۇ بۇ يول ئەڭ ئەپلىك، تاجاۋۇز قىلىش يولى بولۇپ ھېسابلىنىدۇ.

سۇڭ يۇنىڭ ھىندى دەرياسى يولى ھەققىدىكى بايىنى
 سۇڭ يۇنىڭ سەپەر خاتىرىسىدە، ئۇدىياناغا بارىدىغان ئىككى يولنىڭ بىرىنى تاللىغانلىقى تىلغا ئېلىنغانىدى. بۇ يول بولوردىن ئۆتەتتى، سۇڭ يۇن سەپەر جەريانىدىكى خېيىم - خەتەر ۋە جاپا - مۇشەققەت ھەققىدە: زەنجىر بىلەن ياسالغان كۆۋرۈك ئېگىز بوشلۇققا تارتىلغان بولۇپ، ئۈستىدىن ئۆتۈشكە بولاتتى، ئاستى چوڭقۇر ھاڭ بولغاچقا، تېگى كۆرۈنمەيتتى، ئىككى تەرىپىدە تۇتۇپ ماڭىدىغان ھېچقانداق تۇتقا يوق ئىدى. سەل بىخەستەلىك قىلىدىغان بولسىلا، ئۈستىدە ماڭغۇچىلار تېگى يوق ھاڭغا چۈشۈپ كېتەتتى، دەپ بايان قىلغان. بۇنداق ئەھۋال ئاستىدا سۇڭ يۇن ۋە خۇي شېڭ بۇ رايوننىڭ شارائىتىنى نەزەردە تۇتۇپ، باشقا يول ئارقىلىق ماڭغان. «شىمالىي سۇلالىلەر

تارىخى» دېمۇ بۇ يول تىلغا ئېلىنغان، ئەمما «ئاددىيلا بايان قىلىنىپ، شەرق تەرەپتىكى باشقا بىر ئورۇننى كۆرسىتىپ قويغان. بۇ ئەمەلىيەت سۇڭ يۇننىڭ بولۇپ (钵卢勒) دېگەن ئاتالغۇسى بىلەن شۈەنزائىنىڭ بولۇپ (Po-lu-lo, 钵露罗) دېگەن ئاتالغۇسىنىڭ ئاھاڭ جەھەتتە يېقىن كېلىدىغانلىقىنى ھەمدە بۇ يولنىڭ ياسىن ۋە دارپىدىن ئۆتۈپ، ھىندى دەرياسى جىلغىسىغا بىۋاسىتە بارغىلى بولىدىغانلىقىنى ئىسپاتلاپ بېرەلەيدۇ. ئۇنىڭدىن باشقا، بىزنىڭ بىلىدىغىنىمىزغا ئوخشاشلا، ئۇ بۇ يولنىڭ دەل فاشىيەن ماڭغان يول ئىكەنلىكىنىمۇ ئىسپاتلاپ بېرەلەيدۇ.

سۇڭ يۇننىڭ ئۇدىيانا توغرىسىدىكى خاتىرىسى

مىلادىيە 519 - يىلى سۇڭ يۇن پۈتكۈل بىر قىشنى ۋە ئەتىياز پەسلىدىكى بىر قىسىم ۋاقىتنى سەرپ قىلىپ ئۇدىيانادا تۇرغان. ئۇ بۇ بەگلىكنى تەسۋىرلەپ نۇرغۇن ماقالىلەرنى يازغان. ئۇ بۇ يەردە بۇددا دىنىنىڭ يۈكسەك دەرىجىدە گۈللەنگەنلىكىنى بايقىغان. ئۇنىڭ خاتىرىلىشىچە، بۇ بەگلىك شىمالدا كۆكتارت، جەنۇبتا ھىندىستان بىلەن چېگرالىنىدىغان بولۇپ، ھاۋاسى ئىللىق، پۇقرالىرى كۆپ، ماددىي بايلىقلىرى مول ئىكەن. بۇ يەردە چوڭلارنى ھۆرمەتلەش ئومۇمىي ئادەتكە ئايلانغانىكەن. پادىشاھنىڭ ئۆزىمۇ بۇددا ئەقىدىسىگە قاتتىق ئەمەل قىلغاچقا، بۇددىزم ئەقىدىلىرىگە ساداقەتمەن بولۇپ، گۆشسىز تائاملارنى يەپ، زاھىتلىق يولىنى تۇتۇپ، كېچە - كۈندۈز بۇتقا دۇئا - تىلاۋەت قىلىدىكەن. سۇڭ يۇن يەنە پادىشاھنىڭ «نىرۋاناغا يېتىشنى» سەمىيلىك بىلەن تىلگەنلىكىنى تەپسىلىي خاتىرىلىگەن.

ئۇدىيانا بەگلىكىدىكى پۇقرالار ئۆلۈمگە لايىق جىنايەت سادىر قىلغاندا، دەرھال ئۆلۈم جازاسى ئىجرا قىلماستىن، بەلكى قاقاس تاغلىقلارغا يالاپ ئاپىرىپ قويۇلىدىكەن. ئۇلار ئۇ يەردە ئۆزىنىڭ

بەخت - تەلپىگە تايىنىپ ھاياتىنى داۋاملاشتۇرىدىكەن. گۇمانلىق ئەھۋاللارغا دۇچ كەلگەندە، ئىچىدىغان بىر خىل دورىنى ئىشلىتىپ، خىسلەتلىك ئۇسۇل بىلەن ھۆكۈم قىلىدىكەن. ئۇلارنىڭ تۇپرىقى مۇنبەت، مول ھوسۇللۇق بولۇپ، پۇقرالىرى كۆپ ئىكەن، بايلىق ۋە مەھسۇلاتلىرى مول، زىرائەتلىرى مول ھوسۇللۇق ئىكەن، تۈرلۈك مېۋە - چېۋىلەر مەي باغلاپ پىشىدىكەن، دەپ تەسۋىرلەنگەن. ئاخشاملىرى ئىبادەتخانا قوغغۇراقلىرىنىڭ ساداسى پۈتۈن ئەلدە جاراڭلايدىكەن. ئۇ يەردە نۇرغۇن چىرايلىق گۈللەر بولۇپ، قىشتىن يازغىچە دائىم ئېچىلىپ تۇرىدىكەن. راھىب ۋە بۇددا مۇرىتلىرى بۇنداق گۈللەرنى ئۈزۈپ كېلىپ، بۇددا پېشۋالىرىغا تەقدىم قىلىشىدىكەن. قويۇق ئۆسكەن سۇپەرلىرى ۋە قىشنىڭ ئوتتۇرىلىرىدا بالدۇر ئېچىلىدىغان گۈللەرنى ياخشى كۆرىدىغان سىۋات دەرياسىنىڭ تۆۋەن ئېقىنىدا ياشايدىغان كىشىلەر شۇنى ناھايىتى ئاسان ھېس قىلالايدۇكى، دەل شەخسىي تۇيغۇ تۈپەيلىدىن تاۋاپ قىلغۇچىلارغا مۇشۇنداق تەسۋىر ئاتا قىلىنغان. ھەتتا جىلغىدا ياشايدىغان ھازىرقى پاتان ئاھالىلىرى ئىچىدىمۇ گەرچە پۇراق سېزىمغا ھەۋەس قىلىدىغانلار بولمىسىمۇ، لېكىن ئۇلار گۈلنى يەنىلا ياخشى كۆرىدىكەن.

سۇڭ يۈن تىلغا ئالغان بۇددىزم ئىزلىرى

ئۇدىياننىڭ ئايىغى «قەندەھەر بەگلىكى» بولۇپ، بۇ دەل تاۋاپ قىلغۇچىلارنىڭ غەربكە نوم ئالغىلى بارىدىغان ئاساسلىق نىشانى. كۆپلىگەن مۇھىم بۇددىزم ئىزلىرىنىڭ ھەممىسى دەل ئۇلارنىڭ مۇشۇ بۆلەكتىكى سەپىرىدە تىلغا ئېلىنغان. لېكىن، ناھايىتى كۆپ، تەپسىلىي خاتىرىلەر قالدۇرۇلغان بولسىمۇ، ئەمما توغرا بولغان جۇغراپىيەلىك ئۇچۇرلار يەنىلا ئاز. ھەتتا ساقلىنىپ قالغانلىرىمۇ سۇڭ يۈن ۋە شۈەنزاڭنىڭ سەپەر خاتىرىلىرىدە بىر ئاز قالايمىقانلىشىپ كەتكەن. يۇقىرىدىكى بۇددىزم ئىزلىرىنىڭ

ئورنى شۈەنزىڭنىڭ سىستېمىلىق ھەم ئېنىق بولغان خاتىرىلىرىدىن پايدىلانغاندىلا، ئاندىن توغرا بېكىتىلىشى مۇمكىن. شۇڭلاشقا، مەن ھازىرچە ئۆزۈم جەزملەشتۈرەلەيدىغان خاراكتېرلىرىنى ئاددىيغىنا كۆرسىتىپ ئۆتسەم بولغۇدەك.

«شەھەر» (بۇ يەردە شۈەنزىڭ كۆرسەتكەن مۇنگالى مەنگلا ئورنى كۆرسىتىدۇ) دىن ئايرىلغاندىن كېيىن، نوم ئالغۇچىلار — فاشىيەنگە ئوخشاش مۆتىۋەرلەر بىزنى بۇددىنىڭ كىيىم يايغان ئىزى قالغان جايغا باشلاپ باردى، ئۇ ئەسلىدە بىر تاش ئىدى. ئۇنىڭدىن باشقا، بۇددىنىڭ سىرلىق ئىزى قالغان قىيا تاشمۇ بار ئىدى. ئالدىنقىسىنىڭ ئورنى دەريانىڭ شەرق تەرىپىدە، كېيىنكىسى شەھەرنىڭ شىمالىدىن 80 چاقىرىم (بەزىلەر 18 چاقىرىم دېيىشىدىكەن) كېلىدىغان جايدا ئىكەن. روشەنكى، بۇ ئارىلىق شۈەنزىڭنىڭ خاتىرىلىگەندىن قىسقا بولۇپ، تىرەتتىكى تاش ئويمانمۇ بۇ نۇقتىنى ئىسپاتلىدى. ئۇلار بۇ ئىككى خاراكتېرنىڭ ئوتتۇرىسىدىكى بىر كۆلنى تىلغا ئالغان بولۇپ، ئۇ دەريانىڭ غەربىي تەرىپىگە جايلاشقان. رىۋايەت قىلىنىشىچە، ئۇ يەردە مۆجىزە يارىتالايدىغان ئەجدىھا شاھى (Nāga King) ياشىغانلىقى ئۈچۈن، كىشىلەرنىڭ چوقۇنۇشىغا ئېرىشكەن ئىكەن. بۇ دەل مەشھۇر «ئاپالالا ئەجدىھا بۇلىقى» بولۇپ، ئۇ بەلكىم ئۇدىيانانىڭ قوغداش ئىلاھى بولۇشى مۇمكىن. شۈەنزىڭ ئەجدىھا بۇلىقى رىۋايىتىنى تەپسىلىي تىلغا ئېلىپ، ئۇنى سىۋات دەرياسىنىڭ مەنبەسى بىلەن مۇناسىۋەتلىك دەپ قارىغان. شەھەرنىڭ شىمال تەرىپىدە دارا (To-Lo) دەپ ئاتىلىدىغان بىر چوڭ ئىبادەتخانا بولۇپ، نوم ئالغۇچىلار ئۇنى مۇھىم ئەھمىيەتكە ئىگە ئورۇن دەپ شەرھىلىگەن، ئۇ يەنە خان جەمەتى ئىنتايىن كۆڭۈل بۆلىدىغان جاي ئىكەن. بۇ جايدىكى خاراكتېر بەلكىم زور مىقداردا مەۋجۇت بولسا كېرەك. رىۋايەت قىلىنىشىچە، ئۇنى مۇنگالى (مەنگلا ئور)غا مۇناسىۋەتلىك خاراكتېرلەر ئارىسىدىن تاپقىلى بولىدىكەن.

بۇنېردىكى بۇددىزم ئىزلىرى

خان شەھىرىنىڭ جەنۇب تەرىپىدىكى سەپەر لىنىيەسىدە بايان قىلىنغان بۇددىزم ئىزنالىرىدا، ساكيامۇنىنىڭ ئالدىنقى ئۆمرىدە ئۆز تېرىسىنى شىلىپ، سۆڭىكىنى ئوشتۇپ قەلەم قىلىپ مۇقەددەس كىتاب يازغان ئىشلىرى بار ئىكەن. «سۇڭ يۇنىنىڭ سەپەر خاتىرىسى» گە ئاساسلانغاندا، بۇ خارابە ئىزى مۇنگالىنىڭ جەنۇبىدىن 100 چاقىرىم يىراقلىققا جايلاشقانىدى. شۇەنزىڭ بۇ خارابىنى تىلغا ئالغان ھەمدە ئۇنىڭغا «ماسۇرا ساڭرامى» (Masūra-saṅghārāma)، يەنى يېسى پۇرچاق ئىبادەتخانىسى (the convent of the len tils) دېگەن ئىسىمنى قويغان. تەكشۈرۈشۈمگە ئاساسلانغاندا، بۇ خارابە ئىزى دەل تۇرساك (Tursak) ئەتراپىدىكى گۇمباتاي (Gumbatai) خارابىسى ئىدى. تۇرساك بۇنېرنىڭ مەركىزى ئىدى. ئەڭ ئاخىرىدا تاغ ئۈستىدىكى بۇددىزم ئىزلىرى بۇ يەر بىلەن خان شەھىرىنىڭ ئارىلىقى سەككىز كۈنلۈك يول ئىدى. بۇددى ئالدىنقى ئۆمرىدە دەل بۇ يەردە ئۆزىنى قۇربان قىلىپ، يولۋاسنى قۇتۇلدۇرغانىكەن. شۇەنزىڭ بۇ مەشھۇر خارابىنى ھىندى دەرياسىنىڭ شەرقىي قىسمىدىكى تاكساشلا (Takṣasīlā) دىن قايتىشىدا زىيارەت قىلغانىكەن. فاشىيەنمۇ «نۆت چوڭ مۇنار» دېگەن سەپەر خاتىرىسىدە ئۇنى تىلغا ئالغان. ئېنىقلاپ كۆرۈشۈمچە، بۇ خارابە ئىزى ئەسلىدە بەنج تېغى (Mount Banj) دا بايقالغان خارابە ئىزى ئىدى. ئۇنىڭ ئورنى ماخابان (Mahāban) نىڭ شەرقىي جەنۇبىدىكى ھىندى دەرياسىغا يانداشقان ئەگرى - بۈگرى تاغ تىزمىسىنىڭ ئاخىرىغا يېقىنلىشىدىغانلىقى ئىسپاتلاندى. بۇ مەشھۇر ئىبادەتخانا سۇ بۆلگۈچ چوققىسىنىڭ جەنۇبىدىكى ئايرىم بىر ئورۇننى ئىگىلىگەن بولۇپ، بۇ سۇ بۆلگۈچ چوققىسى قەدىمكى ئۇدىيانا (بۇنېرنىمۇ ئۆز ئىچىگە ئالىدۇ) بىلەن قەندەھەرنى ئايرىپ تۇرغان. بۇ ئەھۋال شۇەنزىڭ بىلەن فاشىيەننىڭ نېمە ئۈچۈن

مەزكۇر ئىبادەتخانىنى ئۇدىيانا بىلەن تەڭ تىلغا ئالماي، بەلكى تاكاساشلا بىلەن تەڭ تىلغا ئالغانلىقىنى چۈشەندۈرۈپ بېرىدۇ، چۈنكى ئۇدىيانا بىلەن مەزكۇر ئىبادەتخانىنى ھىندى دەرياسى ئايرىپ تۇراتتى.

3 - بۆلۈم جۇڭگونىڭ تاڭ سۇلالىسى دەۋرىدىكى ھۆججەتلىرىدە بايان قىلىنغان ئۇدىيانا

شۈەنزىڭنىڭ ئۇدىياناغا قىلغان زىيارىتى

مىلادىيە 7 - ئەسىردە تاڭ خانىدانلىقىنىڭ قۇرۇلۇشىغا ئەگىشىپ جۇڭگونىڭ سىياسىي تەسىرى ناھايىتى تېزلا غەربكە كېڭەيگەن، بۇنى ئەينى ۋاقىتتا «غەربىي يۇرت» ۋە ھىندىستانغا ئائىت جۇڭگو تارىخنامىلىرىدىكى بايانلارنىڭ كۆرۈنەرلىك رەۋىشتە كۆپەيگەنلىكىدىن كۆرۈۋالغىلى بولىدۇ. بۇنىڭ ئىچىدىكى ئۇدىياناغا ئائىت ئۇچۇر ۋە ماتېرىياللار ئاساسلىقى شۈەنزىڭدىن ئىبارەت بۇ ئۇلۇغ «تاڭ راھىبى» نىڭ ئۇدىيانا توغرىسىدىكى تەپسىلىي خاتىرىسىدىن كەلگەن. ئۇ تەخمىنەن مىلادىيە 630 - يىلىنىڭ ئالدى - كەينىدە بۇ جاينى زىيارەت قىلغان. خۇددى ئۇ ئىلگىرى قەدەم باسقان باشقا كەڭ رايونلارغا ئوخشاشلا، بۇ جايدىكى مۇقەددەس ئەنئەنە ۋە دىنىي ئەقىدىگە خاس ئىشلار بۇ تەقۋادار راھىبىنىڭ دىققىتىنى ئۆزىگە تارتقانىدى. ۋاھالەنكى، بۇ ئەنئەنە ۋە دىنىي ئەقىدىلەر ئۇنىڭ دۇنياۋى قىممىتىنى يەكلەيتتى. مەسىلەن، ئۇ ئۇدىيانا بەگلىكى كەپش (Chia-pi-shih) ياكى كابۇل ھۆكۈمرانلىرى ھۆكۈمرانلىق قىلىۋاتقان ئۆزگارا مۇناسىۋەتلىك 12 بەگلىكنىڭ بىرىمۇ، ئەمەسمۇ ياكى خۇددى «تاڭنامە» دە خاتىرىلەنگەنگە ئوخشاش، مىلادىيە 642 - يىلى ئۆزىنىڭ پادىشاھى بارمىدۇ ياكى يوقمىدۇ؟ دېگەنلەرنى تىلغا ئالمىغان. شۈەنزىڭ بۇ يەردىكى بۇددى دىنىنىڭ

خۇددى قەندەەرگە ئوخشاش بۇنىڭدىن ئىلگىرىكى تاۋاپ قىلغۇچىلارنىڭ خاتىرىلىرىدىكى گۈللەنگەن مەنزىرىسىنى سېلىشتۇرۇپ، ئۇنىڭ خارابلاشقانلىقىنى بايقىغان. ئەمما، بۇ يەردىكى ئەنئەنىنىڭ شان - شۆھرىتى غايەت زور بولغاچقا، شۇەنزىڭ ئەپسۇسلۇق ئىچىدە مەزكۇر بەگلىك ۋە ئۇنىڭ پۇقرالىرىنىڭ ئومۇمىي ئەھۋالىنى تەسۋىرلىگەن. بۇ، كىشىنى بەك قىزىقتۇرىدۇ.

«بۈيۈك تاڭ دەۋرىدىكى غەربىي يۇرت خاتىرىسى» دىكى ئۇدىياناغا دائىر خاتىرىلەر

شۇەنزىڭ ھىندى دەرياسىنىڭ يۇقىرىسىدىكى ئۇدباندا (Udabhāṇḍa) شەھىرىدىن يولغا چىقىپ، شىمالغا قاراپ ئالتە كۈن يول يۈرۈپ، بەزىدە تاغدىن، بەزىدە جىلغىلاردىن ئۆتۈپ ئۇدىياناغا يېتىپ بارغان. ئۇ ئۇدىيانانى دائىرىسى 5000 چاقىرىمدىن ئارتۇق كېلىدىغان، تاغلىق بىلەن جىرا - جىلغىلار تۇتىشىپ كەتكەن، سازلىق، تۈزلەڭلىك ۋە ئېگىزلىك ئۆزئارا گىرەلىشىپ كەتكەن بەگلىك، دەپ تەسۋىرلىگەن. بۇ خاتىرە سىۋات رايونىنىڭ يەر تۈزۈلۈش ئەھۋالىنى ناھايىتى توغرا ئەكس ئەتكۈزۈپ بەرگەن. بۇ بەگلىكتىن چىقىدىغان مەھسۇلاتلارنىڭ نۇرى كۆپ بولسىمۇ، ئەمما ئانچە مول ئەمەس ئىدى. بۇ يەردە ئۈزۈم ئىنتايىن كۆپ، ئەمما ناھايىتى ئاز مىقداردا شېكەر قومۇشى چىقىدىكەن. بۇ بەگلىكتىن ئالتۇن، تۆمۈر ۋە زەپەر چىقىدىكەن، دەرەخلەر بۈك - يارقىغان، مېۋە - چىۋىلەر مول ئىكەن، ھاۋاسى ئىللىق، ئىسسىق - سوغۇقى مۇۋاپىق بولۇپ، ھۆل - يېغىن تەكشى ئىكەن. ئادەملىرىنىڭ مېھرى بېقىشلىق، بوشاڭ، قورقۇنچاق، ئەمما مەككەر، ھىيلىگەر ئىكەن. ئۇلار ئۆگىنىشنى ياخشى كۆرىدىكەن، ئەمما تازا تىرىشمايدىكەن. سېھىرگەرلىكنى تەتقىق قىلىش ئۇلار ئۈچۈن بىر خىل سەنئەت ۋە كەسپ بولۇپ قالغانىكەن. ئۇلارنىڭ كۆپىنچىسى ئاق رەختتە كىيىم

كېيىدىكەن، گەپ - سۆزىدە گەرچە مەلۇم پەرق بولسىمۇ، ئومۇمەن ھىندىستانلىقلارغا ئوخشاپ كېتىدىكەن. ئۇنىڭدىن باشقا يېزىق ۋە قائىدە - يوسۇن جەھەتتە ھىندىستانلىقلاردىن ئانچە پەرقلەنمەيدىكەن، كۆپىنچە ئەھۋاللاردا ئۆزئارا تەقلىد قىلىشىدىكەن..

ئۇدىيانلىقلار

بەدەن ئالاھىدىلىكى جەھەتتىكى بايانلار مەزكۇر بەگلىكنىڭ ئەمەلىي ئەھۋالىغا باب كېلەتتى. تىلغا ئېلىنىۋاتقان ئادەمنىڭ ئالاھىدىلىكىنى تۆۋەندىكى سەۋەبلەر ئارقىلىق قىسمەن چۈشەندۈرۈشكە بولىدۇ. يەنى شەرق ئىرقى ئارىسىدا كەڭ كۆلەمدە يولغا قويۇلغان شال تېرىش ئەندىزىسىنىڭ تەسىرى بۇ يەردە ئاجىزلاپ كەتكەندى. كىشىلەر شۇنىڭغا ئىشىنىۋاتتىكى، كېيىن كەلگەن نىسپىي ھالدىكى كۆچمەنلەر دەپ قارالغان ھازىرقى زاماندىكى پاتخانلار ئۈچۈن ئېيتقاندا، ئۇلارمۇ بۇ خىل تەسىرنى باشتىن كەچۈرگەن. ئۇدىياننىڭ سېھىرگەرلىك ماكانى دېگەن نامى بولۇپ، بۇ سۆڭ يۈن ئاڭلىغان بىر رىۋايەتتە ئەكس ئەتكەن. سۆڭ يۈن سارىقۇلدا مۇنداق بىر رىۋايەتنى ئاڭلىغان: بۇرۇن بىر پادىشاھ ئۆتكەن بولۇپ، ئۇ ۋەھشىي ئەجدىھانى يېڭىۋېلىش ئۈچۈن ئۇدىيانغا بارغان. ئۇ شۇ جايدا تۆت يىل بىرەمەت ئەپسۇنىنى ئۆگەندىن كېيىن، ئۆز ماكانغا قايتىپ بېرىپ، ۋەھشىي ئەجدىھانى مۇۋەپپەقىيەتلىك ھالدا قوغلاپ چىقارغان. بۇنداق سېھىرگەرلىك مۇراسىملىرىنىڭ ئەمەلىيەتتىن ئۆتكۈزۈلۈشى جەزمەن مۇشۇ رايوندا ئىنتايىن كەڭ تارقالغان بۇددادىنى ماھايانا مەزھىپى بىلەن زىچ مۇناسىۋەتلىك ئىدى. شۇڭلاشقا سىر ھىنرى يۇل: «ساكيامۇنىنىڭ دىنىي ئەقىدىلىرى خۇددى ئۇدىياننىڭ قەدىمكى دەۋرلىرىدىلا تارقالغانغا ئوخشاش، شىۋە مەزھىپىنىڭ سېھىرگەرلىك تۈس ئېلىشىغا كۈچلۈك تەسىر كۆرسەتكەن بولۇشى مۇمكىن. تىبەتلەر بۇ خىل يەرلىك

خاسلىقىنى باشتىن - ئاخىر سېھىرگەرلىك ۋە ئەپسۇن ماھارىتىنىڭ كىلاسسىك تۇپرىقى دەپ قارىشىدۇ» دېگەن.

بۇددا دىنى ئۇديانادا

شۈەنزىڭ تەمىن ئەتكەن ئۇچۇرلار شۇنىڭدىن دېرەك بېرىدۇكى، گەرچە بۇددا دىنى يەنىلا مۇتلەق رەۋىشتە ھۆكۈمران ئورۇندىكى چوقۇنۇش شەكلىنى ساقلاپ كەلگەن بولسىمۇ، ئەمما ئاللىقاچان زاۋاللىققا يۈزلەنگەنىدى. كىشىلەر بۇددا ئەقىدىسىنى ئۇلۇغلاپ، بۇددا دىنى ماھايانا مەزھىپىگە ساداقەتەنلىك بىلەن ئېتىقاد قىلىپ، سۇباۋاستۇ (Su-p'o-su-tu) دەرياسى ياكى سۇۋات دەرياسىنى بويلاپ 1400 دەك ئىبادەتخانىنى ياسىغان، ئەمما ھازىر ئۇنىڭ كۆپىنچىسى خارابىگە ئايلانغان. شۇ چاغلاردا 18000 دەك راھىب بولغان بولسا، ھازىر ئۇلار كۆپ ئازىيىپ كەتكەن. بۇ راھىبلارنىڭ ھەممىسى ماھايانا ئەقىدىلىرىنى ئۆگەنگەن ھەمدە پۈتۈن كۈچىنى مەشىق قىلىش ۋە باقىي دۇنيا ھەققىدە چوڭقۇر خىيال سۈرۈشكە قاراتقان. ئۇلار نوم - دەستۇرلارنى ئوقۇشقا ئامراق بولسىمۇ، ئەمما مەنىسىنى چۈشىنىپ كېتەلمەيتتى. شەخسىي ھەرىكەت جەھەتتە، قائىدە - مىزانلارغا ئاساسەن ئۆزىگە قاتتىق تەلەپ قويىتتى، ھەتتا ئەپسۇن ئوقۇشنى ئۆگىنىش ۋە ئۇنى تەتقىق قىلىشقا ئالاھىدە كۈچ چىقىراتتى. شۈەنزىڭ ئۇنىڭدىن كېيىن بەش پارچە «ۋىنايا قائىدىسىگە ئائىت تەلىم» نى مىسال كەلتۈرگەن. ئەمما، ھەيران قالارلىقى شۇكى، بۇ بەش پارچىنىڭ ھەممىسى بۇددا دىنىنىڭ ھىنايانا مەزھىپىگە مەنسۇپ ئىدى. ئۇ يەنە تولۇقلاپ: تەخمىنەن يەنە 10 نەچچە زور روئاستر دىنى ئىبادەتخانىسى بار بولۇپ، ئۇ يەرگە ھەر خىل دىنىي مەزھەپنىڭ مۇرىتلىرى ماكانلاشقان، دېگەن. مانا بۇ، ھىندىستاننىڭ دىنىي ئېتىقاد جەھەتتىكى ھەقىقىي ئەھۋالى.

ئۇديانانڭ جۇغراپىيەسى

شۈەنزاڭنىڭ خاتىرىسىگە ئاساسلانغاندا، ئۇديانا بەگلىكىدە گۈللەنگەن چوڭ شەھەردىن تۆت - بەشى بولۇپ، كۆپلىگەن پادىشاھلار مۇنگالىنى پايتەخت قىلغان، مەزكۇر شەھەرنىڭ ئايلانمىسى 16 ياكى 17 چاقىرىم بولۇپ، نوپۇسى كۆپ ئىدى. مۇنگالى، يەنى ھازىرقى مەنگلائۇر توغرىسىدا ئەڭ ئاۋۋال ۋ. د سايكت مارتىن ئوتتۇرىغا قويغان، مەنگلائۇر ئەتراپىدا ئەۋزەل تەبىئىي شارائىت ۋە زور مىقداردىكى قالدۇق خارابىلەر بار ئىدى، دېگەن قاراشمۇ بىزنى كۈچلۈك پاكىت ئاساسى بىلەن تەمىن ئەتتى. شۈەنزاڭ مۇنگالى شەھىرىنى پايدىلىنىش نۇقتىسى قىلىپ، «بۈيۈك تاڭ دەۋرىدىكى غەربىي يۇرت خاتىرىسى» دە ھەرقايسى بۇددىزم ئىزلىرىنىڭ ئورنىنى تەپسىلىي بايان قىلغان. بۇ خاتىرىلەرگە ئاساسەن ئېلىپ بېرىلغان ئارخېئولوگىيەلىك تەكشۈرۈشلەردە، بۇ خارابىلەرنى ناھايىتى ئاسانلا تاپقىلى بولاتتى. بۇنىڭ بىلەن يۇقىرىقى ئىسپاتلارنىڭ ناھايىتى ئىشەنچلىك ئىكەنلىكىنى كۆرۈۋالغىلى بولاتتى. ئەپسۇسلىنارلىقى شۇكى، ياۋروپالىقلارنىڭ مەنگلائۇر ۋە ئۇنىڭغا قوشنا رايونلارغا كىرىشتىكى بىردىنبىر پۇرسىتى سىۋات دەرياسىنىڭ يۇقىرى ئېقىندىكى قەبىلىلەرنىڭ 1897 - يىلىدىكى چوڭ قوزغىلىڭغا قارشى تېز سۈرئەتلىك جازا يۈرۈشى قىلىشلا بولۇپ قالغان. كۆپچىلىككە مەلۇمكى، بۇنداق شارائىتتا ئارخېئولوگىيەلىك تەكشۈرۈش خىزمىتىنى ئېلىپ بارغىلى بولمايتتى. شۇڭلاشقا، شۈەنزاڭنىڭ «بۈيۈك تاڭ دەۋرىدىكى غەربىي يۇرت خاتىرىسى» دە خاتىرىلىگەن مۇنگالىنىڭ غەربىي جەنۇب، غەرب ۋە شەرقىي شىمال تەرەپلىرىدىكى ھەر خىل بۇددا ئىبادەتخانىلىرى مۇنارلىرىنىڭ ئورنىنى تا ھازىرغىچە ھەرقانچە

قىلىپمۇ جەزملەشتۈرگىلى بولمايدۇ. لېكىن، خاتىرىلەرگە ئاساسلانغاندا، ئۇديانانىڭ بۇرۇنقى زاماندىكى پادىشاھى ئۇتتاراسېنا (Uttarasena) بۇددا دىنىغا ئېتىقاد قىلىش ئۈچۈن ياساتقان ستوپا (بۇددا مۇنارى) ئېھتىمال سىۋات دەرياسىنىڭ سول قىرغىقىدىكى بارىكوت (Barīkōt) ئەتراپىدىكى چوڭ خارابىلىكلەر بولۇشى مۇمكىن. چۈنكى، ئۇنىڭ ئارىلىقى ۋە ئورنى شۈەنزىڭنىڭ خاتىرىلىگىنى بىلەن دەل ئوخشايدۇ، يەنى مۇنگالى شەھىرىنىڭ غەربىي جەنۇب تەرىپىگە 60 — 70 چاقىرىم كېلىدۇ.

ئاياللا بۇلىقى توغرىسىدا كىتابنىڭ ئالدىنقى قىسىملىرىدا مۇھاكىمە يۈرگۈزۈلگەن. شۈەنزىڭ بىر رىۋايەت ھەققىدە تەپسىلىي توختىلىپ، ئۇنى سىۋات دەرياسىنىڭ مەنبەسى دېگەندى. بۇنى دەلىللەش نەتىجىسىدىن قارىغاندا، تەكشۈرگەن رايونلارنى ھېسابلىغاندا، ئۇنىڭ ئارىلىقى شۈەنزىڭنىڭ خاتىرىسىدىكىدىن سەل يىراق بولسىمۇ، ئەمما رايون دائىرىسى بىرقەدەر ئىشەنچلىك ئىدى. ئەجەپلىنەرلىكى، ئەرەب يازغۇچىسى ئەلبېرۇنى (Alberūnī) مۇنداق بىر ھادىسىنى خاتىرىلىگەن، يەنى سىۋاتنىڭ مەلۇم جىلغىسىدىكى سۇ ھەر يىلنىڭ مەلۇم كۈنلىرىدە ئاق رەڭگە ئۆزگىرىدىكەن. سۇچىلاۋا بۇلىقىمۇ مۇشۇنداق ئىكەن. ئۇنىڭ ئېيتىشىچە: ئۇ سۈرگۈن قىلىنغاندىن كېيىن «ئاق نۇر چېچىپ تۇرىدىغان كۆلنىڭ بويىدا ئولتۇراقلاشقانىكەن. ئۇ كۆل خۇددى سۈت دېڭىزىغا ئوخشايدىكەن. ئۇ يىراقتىكى بىر تاغدا تەنھا ياشىغانىكەن». بۇلاقنىڭ ئىزى بېكىتىلىش بىلەن بىللە، خۇددى نۇرغۇن كىشىلەر باش ئۇرۇپ ئىبادەت قىلىدىغان بۇددىزم ئىزىنىڭ — تەگاەتەنىڭ قالدۇرغان ئىزى ۋە كىيىمنى يۇغان تاشنىڭ

ئىزى — توغرا ئورنى سىۋات دەرياسىنىڭ تۆۋىنىدىكى تېخىمۇ يىراق جايلاردا بولۇشى مۇمكىن^①.

شۈەنزىڭ بايان قىلغان بۇنىردىكى خارابىلەر

مەن 1898 - يىلى بونېر دالا ئارمىيەسىگە ئەگىشىپ يۈرۈش قىلغىنىمدا، شۈەنزىڭ جەنۇبقا سەپەر قىلغاندا ئۆتكەن ئاشۇ بۇددىزم خارابىلىرى ئۈستىدە ئالدىراشلا ئارخېئولوگىيەلىك تەكشۈرۈش ئېلىپ بارغانلىقىم ئۈچۈن، ئۇنى جەزملەشتۈرۈش ئىمكانىيىتىگە ئىگە بولدۇم. مەن ئىلگىرى مۇنگالىنىڭ جەنۇبىدىن 200 چاقىرىم يىراقلىقتىكى ماھاۋانا كونۇپنت (Mahāvāna convent) ساگرامنى دەل بۇنىر سۇنىگرام (Sunigrām) ئەتراپىدىكى پىنجكوتەي (Pinj-kōtai) خارابىلىكى دەپ كۆرسەتكەنىدىم. ماھاۋانا كونۇپنت ساگرامى توغرىسىدا شۈەنزىڭ مۇنداق خاتىرە قالدۇرغان: بۇددا ئالدىنقى ئۆمرىدە بۇدساتۋا بولۇپ ئىستىقامەت يولىدا ماڭغاندا، ئۆزىنى باغلىتىپ، رەقىب بەگلىكىنىڭ پادىشاھىنىڭ ئالدىغا ئاپارغۇزۇپ، مال - مۈلۈككە ئېرىشىشنى ئۈمىد قىلغان ھەمدە ئۇنىڭدىن تىلىگەنلىرىنى بىر نامرات بىراخمانغا ئىلتىپات قىلىپ بېرىۋەتكەن. بۇنداق ئېنىق ئورۇننىڭ بولغانلىقى، شۇنداقلا «بۈيۈك تاڭ دەۋرىدىكى غەربىي يۇرت خاتىرىسى»دىكى توغرا ئورۇن ۋە ئارىلىقنىڭ يېتەكچىلىكىدە، مەن يەنە شۈەنزىڭ خاتىرىلىگەن بىرقانچە خارابىلەرنى ئىزدەپ تېپىش ئىمكانىيىتىگە ئىگە بولدۇم. مەسىلەن، ماسۇرا ساگرامى (Masūra-saṅghārāma) ياكى «يېسى پۇرچاق ئىبادەتخانىسى» ھەمدە تەتاگەتنىڭ بۇرۇن بۇددىزم يولىدا ماڭغاندا ئۆزىنى قۇربان قىلىپ، كەپتەرنى قۇتۇلدۇرۇپ قالغان بۇددا مۇنارى قاتارلىقلارنىڭ ئورنى ئايرىم - ئايرىم ھالدا تۇرساكنىڭ

① مۇشۇ بابنىڭ 2 - بۆلۈمىگە قاراڭ.

ئەتراپىدىكى گۇمباتاي (Gumbatai) ۋە گىرالەيدە ئىدى، سۇڭ يۇن ۋە فاشىيەنلەر بۇلارنى ئايرىم - ئايرىم ھالدا تىلغا ئېلىپ ئۆتكەندى. ^① ئەگەر فۇ شىي ئەپەندىنىڭ ئادەمنى ئىنتايىن جەلپ قىلىدىغان ئىسپاتى، يەنى «بۈيۈك تاڭ دەۋرىدىكى غەربىي يۇرت خاتىرىسى» دەپ بايان قىلىنغان نىلو (Hi-lo، يەنى ھازىرقى ئىلام) تېغى سىۋات دەرياسى بىلەن بۇنىرنى ئايرىپ تۇرىدىغان كۆزگە ئەڭ چېلىقىدىغان تاغ چوققىسى دېگەن قاراشنى قوبۇل قىلىدىغان بولساق، بۇنىردىكى بۇ بىر گۇرۇپپا خارابىلەر يەنە تۆتتىن بىر قىسىم كۆپىيىدۇ. شۇەنزىڭ بۇ تەغنى مۇنگالىنىڭ جەنۇبغا جايلاشقان دەپ خاتىرىلىگەن. تاغنىڭ ئىسمى بىلەن قوشۇلۇپ، تەكشۈرۈپ بېكىتىلگەن ئورۇنمۇ تامامەن بىردەك چىققان. لېكىن، بۇنىڭدىكى بىر مەسىلە شۇكى، «بۈيۈك تاڭ دەۋرىدىكى غەربىي يۇرت خاتىرىسى» دېگەن كىتابتا، بۇ تاغ مۇنگالى شەھىرىنىڭ جەنۇبىدىن 400 چاقىرىم يىراقلىققا جايلاشقان، دەپ خاتىرىلەنگەن. لېكىن، فۇ شىي ئەپەندى 100 چاقىرىم كېلىدىغانلىقىنى مۆلچەرلىگەن. قارىغاندا، ئەڭ ئاخىرقى يەكۈننى ئۆزۈم ئىلام تېغىنى زىيارەت قىلىپ ھەمدە ئارىلىقنى ئىسپاتلاپ چىقىپ، ئاندىن چىقارسام بولغۇدەك؛ ياكى شۇەنزىڭ تىلغا ئالغان تۆت چاسا تاش توغرىسىدىكى بايان، يەنى «تۆت چاسا تاش كارىۋاتقىلا ئوخشايتتى، خۇددى سۈنئىي ئۇسۇلدا ياساپ چىققاندەك بىر - بىرىگە ھىم چاپلىشىپ، تاغنىڭ بىر ياقىسى بىلەن تاغ جىلغىسىغا ئۇزارغانىدى» دېگەنلەرنى ئىسپاتلاشقا توغرا كېلەتتى. بۈگۈنكى كىشىلەرنىڭ بۇ تاغقا خۇراپىيلارچە چوقۇنۇشى شۇەنزىڭ بايان قىلغان بىر رىۋايەتنى، يەنى تاغ ئىچىدىكى سىرلىق ئاۋاز ۋە ناخشا - مۇزىكا ساداسى بۇددا بۇ يەردە «بۇددا ئەقىدىسىنى مەدھىيەلەيدىغان سۆزلەرنى

① مۇشۇ كىتابنىڭ 2 - بۆلۈمىگە قاراڭ.

ئاڭلاش ئۈچۈن، ئۆز تېنىنى قۇربان قىلغان ئىمىش» دېگەننى نامايان قىلىدۇ.

ئادىن زەي جىلغىسىدىكى بۇددىزم ئىزلىرى

شۈەنزاڭ ساكيامۇنىنىڭ ئۆزىنى قۇربان قىلىپ، كەپتەرنى قۇتقۇزغان ئورۇندىكى بۇددا مۇنارى ياسالغان جايدىن يولغا چىقىپ، غەربىي شىمالغا قاراپ 200 نەچچە چاقىرىم يول يۈرۈپ، شەننىلوشى (Shan-ni-lo-shih) دەپ ئاتىلىدىغان بىر جىلغىغا يېتىپ كەلگەن. بۇ يەردە بىر تۈركۈم بۇددىزم ئىزلىرى بار ئىدى. بۇ جاينىڭ گىرالىي بىلەن بولغان ئارىلىقى ۋە ئورنىنى پولىكوۋنىك دېئان دەلىللىگەن. ئۇ شاننى لۇشخنى چاكدارراغا تۇتىشىدىغان ئادىن زەي (Adīnzai) جىلغىسىغا جەزملەشتۈرگەن. دەريانىڭ تۆۋەن ئېقىنىدىكى بىرقانچە ئورۇندا بۇددا دىنى ئىبادەتخانىلىرىنىڭ ئىزلىرى ساقلىنىپ قالغان. بۇنىڭ بىلەن «يىلان دورىسى» دەپ ئاتىلىدىغان ساڭگىرام ۋە ئەتراپتىكى چوڭ بۇددا مۇنارى سۇما (Su-mo) نىڭ ئورنىنى بېكىتىش تېخىمۇ قىيىنلىشىپ كەتكەندى. ئېيتىلىشىچە، بۇ ئىككى جايدىكى بۇددىزم ئىزلىرى بۇددا بۇرۇن پادىشاھقا پال ئاچقاندا ياسالغانىكەن. بۇددا ئۆزىنىڭ تېنىنى چوڭ بوغما يىلانغا ئايلىندۇرۇپ، يىلان دورىسى قىلىپ، ئاچارچىلىق ۋە كېسەللىك ئازابىنى تارتقانلارنىڭ ئۇنى كېسىپ يەپ، ئاچارچىلىق ۋە ئاغرىق ئازابىدىن قۇتۇلۇشىغا تەقدىم قىلغان. ساپار (Sapar) ۋە ئانداندېرى (Andāndhērī) دىكى يىمىرىلىپ كەتكەن تاقىر دۆڭلەرنى دەل يۇقىرىقى قۇرۇلۇشلارنىڭ ئىزنالىرى، دەپ قارىغان. بۇ ئىزلار دەل باجاۋرغا بارىدىغان يولغا يېقىن جايغا ھەمدە ھازىرقى چىترالغا بارىدىغان ھەربىي ئىشلار يولىدىن غەربكە بۇرۇلۇپ، كاتگالا (Kātgala) تاغ ئېغىزىغا بارىدىغان ئەگمەچكە جايلاشقان. مەن 1896 - يىلىنىڭ ئاخىرىدا بۇ خارابىلەرنى زىيارەت قىلىپ، كېيىن سۇما (Sūma) دېگەن بۇ ئىسمىنى شۇ يەرلىكلەرنىڭ بىلمەيدىغانلىقىنى ئېنىقلاپ

چىقىمىم. 1906 - يىلى بۇ يەردىن تېز سۈرئەتتە ئۆتكەچكە، بۇ يەردە تەكشۈرۈش ئېلىپ بېرىشقا ۋاقىت يېتىشمىدى. ئۇنداق بولمىغان بولسا، مۇشۇ خارابىلەرنىڭ خاراكتېرى قاتارلىق مەسىلىلەرنى ھەل قىلىپ كېتىشكە پايدىسى بولاتتى. «بۈيۈك تاڭ دەۋرىدىكى غەربىي يۇرت خاتىرىسى» دە، جىلغىنىڭ شىمالىي تەرىپىگە يېقىن بولغان ئېگىز تىك غارنىڭ بىر تەرىپىدە كېسەلگە شىپا بولىدىغان بىر بۇلاق، ئۇنىڭ يېنىدا بىر ستوپا ياكى ئىبادەتخانا بارلىقى بايان قىلىنغان. كىشىلەر شۇنىڭغا ئىشىنىدۇكى، بۇددا ئالدىنقى ئۆمرىدە توز شاھى بولغاندا، تۇمشۇقى بىلەن غارنى تېشىپ بۇلاق سۈيىنى چىقارغان ئىمىش. پولكوۋنىڭ دېئانىنىڭ قارىشىچە، گۇدايخۇار (Gudai-khwar) كەنتىدىكى بۇ خارابە لارام (Laram) تېغىدىكى تىك غارنىڭ يانباغرىغا جايلاشقان بولۇپ، چاكدازاغا 10 نەچچە مىل كېلىدىكەن. يېقىنقى يىللاردىن بېرىقى نىسبەتەن ياخشى مۇھىتنىڭ تەسىرىدە ئۇ يەردىكى بىر بۇلاقتىن قايتىدىن سۇ ئېتىلىپ چىققان. 1897 - يىلى يىل ئاخىرىدا، مەن بۇ يەرنى زىيارەت قىلغانىدىم. بۇنىڭ بىلەن يۇقىرىقى كۆزقاراشنى قوبۇل قىلىشقا مايىل بولدۇم. مەن بۇ يەردە بۇددا مۇنارىنىڭ بىرەر خارابىسىنى شۇنىڭدەك ساداقەتمەن مۇرىتلار تاش ئۈستىدە دائىم ئۇچرىتىدىغان توز قۇشنىڭ ئىزىنىمۇ بايقىمىدىم.

شۈەنزىڭنىڭ ئەجدىھا كۆلى توغرىسىدىكى بايىنى
 شۈەنزىڭنىڭ ساياھەت خاتىرىسىدە كىشىنىڭ دىققىتىنى ئەڭ جەلپ قىلىدىغان بۇددىزم ئىزلىرى لەنبولۇ (蓝勃卢) دېگەن تاغدىكى ئەجدىھا كۆلى (dragon lake) دە ئىدى. بىر رىۋايەتتە ئېيتىلىشىچە، سۈرگۈن قىلىنغان ساكيا ئۇرۇقىدىكى بىر كىشى ئەجدىھا شاھىنىڭ قىزىغا ئۆيلىنىپ، ئۇدىيانا بەگلىكى خان جەمەتىنىڭ قۇرغۇچىسى بولۇپ قالغان. ئەجدىھا كۆلىنىڭ ئورنى

مۇنگالىنىڭ شىمالىغا تۆت - بەش مىل كېلىدىغان جايدىكى بىر ئىبادەتخانىنىڭ غەربىي شىمالىدىن 140 ياكى 150 چاقىرىمچە يىراقلىقتا بولۇپ، ئېھتىمال ساكا (sāidgai) دېگەن كۆل بولۇشى مۇمكىن. پولكوۋنىڭ دېئانىنىڭ ئارخېئولوگىيە جەھەتتىكى ئاساسلىرى، توپلىغان ماتېرىياللىرىدىن قارىغاندا، مەزكۇر كۆل دارورا (Darōra) نىڭ ئەتراپىدىن پەنجكورا دەرياسى ئاۋشىرى (Aushiri) جىلغىسىنىڭ بېشىغا قۇيۇلىدىكەن. ئېيتىلىشىچە، مەزكۇر كۆلنىڭ ئۇزۇنلۇقى بىر مىل كېلىدىغان بولۇپ، كىشىلەر كۆل بويىدا دائىم كۆرىدىغان جىنس (Jins) قا ئېتىقاد قىلىدىكەن. بۇ شۇ يەردىكى كونا ئەنئەنىنىڭ داۋاملىشىپ كېلىۋاتقانلىقىنى كۆرسىتىپ بېرىدۇ. سۇۋاتنىڭ يۇقىرى ئېقىنى بىلەن پەنجكورا ئارىلىقىدىكى تاغلىقلاردا تەكشۈرۈش ئېلىپ بارالمىدىم. شۇڭا، پولكوۋنىڭ دېئانىنىڭ كىشىلەرنىڭ دىققىتىنى قوزغىغان كۆزقاراشلىرىنى يەنە تەكىتلەپ يۈرمەيمەن.

ۋۇكۇڭنىڭ ئۇدىيانادىكى ساياھىتى

ئۇدىيانانى زىيارەت قىلغان ھەمدە بۇ توغرىسىدا تەپسىلىي خاتىرە قالدۇرۇپ، غەربكە نوم ئېلىشقا بارغۇچى جۇڭگولۇق ۋۇكۇڭ ئىدى. شۇەنزىڭ ھەزرەتنىڭ بۇ ئىخلاسەن ۋارىسى مىلادىيە 751 - يىلىدىن 790 - يىلىغىچە ھىندىستاننى ساياھەت قىلغان. بۇ دەل جۇڭگونىڭ غەربىي يۇرتتىكى تەسىرى تېزدىن ئاجىزلاۋاتقان مەزگىل بولغاچقا، ئۇ ئوتتۇرا ئاسىيا ۋە كىچىك ئاسىيا ئارقىلىق ھىندىستاننىڭ غەربىي شىمال رايونىنى زىيارەت قىلغان جۇڭگولۇق ئاخىرقى ساياھەتچى ئىدى. گەرچە ئۇ ھىندىستاندا تۇرغان ۋاقىتنىڭ زور بىر قىسمىنى قەندەھەر ۋە ئۇنىڭغا يېقىن ئەتراپتىكى ئۇدىيانادا ئۆتكۈزگەن بولسىمۇ، لېكىن بۇ يەرلەر توغرىسىدىكى خاتىرىلىرى ئىنتايىن ئاز ئىدى. ئۇ ئۆزىنىڭ نوم ئەكىلىش سەپىرىدىكى كاشىغەردىن ئۇدىياناغىچە

بولغان يول لىنىيەسىنى ئاددىي، ئىخچام خاتىرىلىگەن بولۇپ، بۇ مېنىڭ قىزىقىشىمنى قوزغىدى. ۋۇكۇڭ مىلادىيە 751 - يىلى جۇڭگونىڭ بىر ئەلچىلەر ئۆمىكىگە ئەگىشىپ، زابولستان (كەشمىر، Chi-pin، كابۇل دەرياسى ۋە قەندھەر رايونىنى كۆرسىتىدۇ)غا كەلگەن. بۇ، ئالدىنقى يىلى (750 - يىلى) دىكى مەزكۇر بەگلىك پادىشاھى ئەۋەتكەن ئەلچىلەر ئۆمىكىنىڭ زىيارىتىگە قارىتا جاۋاب قايتۇرۇش زىيارىتى ئىدى. ئۇلار كۆكتارت (پامىر) ئارقىلىق «بەش شىغنان»غا كەلگەن. مەزكۇر بەگلىك جايلاشقان ئورۇننى شاۋان ئەپەندى نەقىل كەلتۈرگەن «تاڭنامە» دىكى ئابزاسلار ئارقىلىق ئىسپاتلىغاندا، ئۇ ھازىرقى ئامۇ دەرياسىنىڭ يۇقىرىسىدىكى شىغنان (Shighnān) نى كۆرسىتىدۇ. بۇ يەر ئارقىلىق ئۇلار داۋاملىق ئالغا ئىلگىرىلەپ، ۋاخان دۆلىتى (Hu-mi، ھازىرقى ۋاخان قىيپاش تۈزلەڭلىكى) ئارقىلىق سىياماكا بەگلىكىگە يېتىپ كەلگەن. بۇ يەرنىڭ ئورنىنى بىز باشقا يەردە ئېنىق كۆرسىتىپ ئۆتكەندۇق. ئۇ ھازىرقى مەستۇجىدىن ئىبارەت. بۇ يول لىنىيەسى ناھايىتى ئېنىق تەسۋىرلەنگەن بولۇپ، بۇ يول قارماققا ئەگرى - بۇگرى بولسىمۇ، ئەمەلىيەتتە جۇڭگولۇق سانغۇن گاۋ شىيەنجىنىڭ مىلادىيە 747 - يىلىدىكى يىراققا يۈرۈش سەپىرىدە ماڭغان يول بىلەن ھەقىقەتەنمۇ مۇناسىۋەتلىك ئىدى. شۇ قېتىمقى يىراققا يۈرۈش سەپىرىدە، سانغۇن قوشۇنلىرىنى يېتەكلەپ، بۈگۈنكى قەشقەردىن يولغا چىقىپ، ياسىنغا مۇۋەپپەقىيەتلىك باستۇرۇپ كىرگەن. ئاخىرىدا بۇنى يەنە بايان قىلىشىمىز. بۇنىڭدىن كۆرۈۋېلىشقا بولىدۇكى، ۋۇكۇڭنىڭ ھەمراھلىرى مەستۇجقا بېرىشتا باروغىل تېغىنىڭ ئېگەرسىمان يېرىدىن ئۆتكەن بولۇشى مۇمكىن. نەتىجىدە، ۋاخان قىيپاش تۈزلەڭلىكى ئارقىلىق ھىندىقۇش تېغىدىن ئۆتۈشكە ناھايىتى قولايلىق يول ھازىرلانغان. پەقەت بىرقانچە يىلنىڭ ئالدىدىلا بۇ يول سانغۇن

گاۋ شيەنجى قوشۇنلىرىنىڭ بۇ يەردىن غەلبىلىك ئۆتكەنلىكىنىڭ شاھىتى بولغانىدى.

ۋۇكۇڭنىڭ مەستۇج ۋە ياسىغا بېرىش لىنىيەسى

يارخۇن (Yārkhun R.) دەرياسىنىڭ بېشىدىكى باروغىلىدىن باشلاپ، گاۋ شيەنجى بىلەن ۋۇكۇڭنىڭ ماڭغان يولى ئايرىلىپ كەتكەنىدى. گاۋ شيەنجىنىڭ قوشۇنلىرى بىۋاسىتە تىك ۋە ئېگىز داركوت تاغ ئېغىزىدىن ھالقىپ ئۆتۈپ، ياسىن قىيپاش ئويمانلىقىغا كىرگەن. لېكىن، ۋۇكۇڭ ۋە ئۇنىڭ ھەمراھلىرى يارخۇننى بويلاپ بىر بۆلەك مۇساپىنى باسقاندىن كېيىن، ياسىننىڭ تەۋەلىكىگە كىرىپ، ئاندىن ئۇدىيانا بارغان. يۇقىرىدىكى پەقەت ۋۇكۇڭنىڭ خاتىرىسىدە كۆرسەتكەن يولنى چۈشەندۈرۈپ بېرىدۇ. سىياماكا بەگلىكىدىن ئۆتۈپ، گېلەن (葛藍) بەگلىكىگە، ئاندىن لەنسو (Lan-so) بەگلىكىگە، ئاخىرىدا نىپخى (孽和) بەگلىكىگە كېلىپ، ئاندىن ئۇدىيانا (Wu-ch'ang ياكى ۋۇچاڭ، ۋۇچا) بەگلىكىگە كېلەتتى. نىپخى بەگلىكىنىڭ نامىنى شاۋان ئەپەندى نىپدو (Yeh-to) دەپ ئاتىغان. شۈبھىسىزكى، بۇ خىل ئاتاشمۇ توغرا ئىدى. «تاڭنامە» دە چۈشەندۈرۈلۈشىچە، نىپدو كىچىك بولۇپ بەگلىكى (ھازىرقى ياسىن) نىڭ مەركىزى ئىكەن.

ۋۇكۇڭ مىسال ئېلىپ كۆرسەتكەن يېخو بەگلىكىدىن بۇرۇنقى ئىككى بەگلىكنىڭ ئەھۋالىنى چۈشىنىش ئانچە قىيىن ئەمەس. پەقەت بۇ تاغلىق رايوننىڭ ھازىرقى يەر شەكلىنى تەكشۈرۈپ كۆرسەكلا كۇپايە قىلىدۇ. يارخۇ دەرياسىنىڭ تۆۋىنىدىن سىياماكاغا، يەنى مەستۇجنىڭ يۇقىرىسىدىكى تېرىقچىلىق رايونىغا بارغاندىن كېيىن، ئۇ يەردىن ياسىغا بارىدىغان ئەڭ قولايلىق يول مەستۇجىدىن لاسپۇر (Lāspur) جىلغىسىغا بېرىپ، شاندۇر (Shandur) تاغ ئېغىزىدىن ئۆتۈپ، شەرققە قاراپ گىزەر

ئويمانلىققا كىرىدىغان يول ئىدى. بۇ قىياش ئويمانلىق گۇپىس (Gūpis) تا ياسىن قىياش ئويمانلىقى بىلەن تۇتاشتى. بۇ يول يارخۇ دەريا جىلغىسى بىلەن گىلگىت - ياسىن دەرياسى سۇ چىقىرىش رايونىدىكى ئاساسلىق تاشيول لىنىيەسى بولۇپ، پەرىزىمىزچە ۋۇكۇڭ بىلەن ھەمراھلىرى دەل مۇشۇ يول ئارقىلىق ماڭغان. سىياماكا بەگلىكىنىڭ مەركىزىنى «تاڭنامە» دە ئاشىپيۇشىدو (A-shê-yü-shih-to) شەھىرى دەپ چۈشەندۈرگەن. مېنىڭ تەكشۈرۈشۈمچە، بۇنى كۆز ئالدىمىزدىكى شۈيىست (Shuyist) قىشلاقلارغا باغلاپ تەكشۈرۈپ ئىسپاتلاش كېرەك. ۋۇكۇڭ ئاشىپيۇشىدو شەھىرىدىن چىققاندىن كېيىن، چوقۇم مەستۇج (ھازىرقى يارخۇ دەرياسىنىڭ يۇقىرى ئېقىن رايونىدىكى مەمۇرىي ئىشلار مەركىزى) ئارقىلىق لاسپۇردىن ئۆتكەن. روشەنكى، بۇ تار ئەمما مۇنبەت جىلغىنى ۋۇكۇڭ «لەنسۇ» دەپ ئاتىغان. ئۇ لاساپۇرا (Lasapura) دېگەن يەرلىك ئىسمىنى قىسقارتىپ شۇنداق ئاتىغان بولۇشى مۇمكىن. ھازىر مەن تېخى «گېلەن» دېگەن سۆز توغرىسىدا كىشىنى قايىل قىلارلىق پاكىتنى ئوتتۇرىغا قويالمىساممۇ، شۈبھىسىزكى، بۇ ئىسمىنى تۆۋەندىكى ئىككى يەر نامىنىڭ قەدىمكى ئاتىلىشى دېيەلەيمەن، يەنى مەستۇجنىڭ ئۆزى ياكى يارخۇ دەرياسىنىڭ يۇقىرىسىدىكى بىرېپ (Brep) ياكى مىراگرام (Miragrām) غا ئوخشاش مۇھىم قىشلاقلارنىڭ بىرىدۇر.

ۋۇكۇڭ سەپەرگە چىققان مەزگىلدىكى سىياسىي ۋەزىيەت ئەلۋەتتە، ۋۇكۇڭنىڭ ھەمراھلىرىنىڭ يۇقىرىقى يولنى تاللاپ، داركوت تاغ ئېغىزىدىن ئۆتىدىغان يەنە بىر قولايلىق يولدىن ۋاز كەچكەنلىكىنىڭ سەۋەبىنى مۇتلەق ھالدا مۇئەييەنلەشتۈرۈپ كەتكىلى بولمايدۇ. كۆپچىلىككە مەلۇم، فاشىيەن دەل مۇشۇ يولنى بويلاپ، مۇشۇ تاغ ئېغىزىدىن ئۆتۈپ،

پامىر ئارقىلىق دارپىل ۋە ئۇدىياناغا كىرگەن^①. ئوخشاشلىقى شۇكى، يارخۇ دەرياسىنى بويلاپ مېڭىش جەريانىدا، ئۇلار داۋاملىق ئالغا ئىلگىرىلىمەستىن، چىترالغا كەلگەندىن كېيىن شۇ يەردىن دىر ئارقىلىق سىۋاتقا يېتىپ بارغان. خەيرىيەتكى، جۇڭگونىڭ تارىخىي كىتابلىرى بىزنى ئەينى ۋاقىتتىكى جۇڭگونىڭ سىياسىي تەسىرىگە ئائىت زور مىقداردىكى توغرا ئۇچۇرلار بىلەن تەمىن ئەتتى. شۇ چاغدىكى تاڭ سۇلالىسى ھۆكۈمرانلىقىدىكى تارىم ئويمانلىقىنى ئاساس قىلغان جۇڭگونىڭ ئەمەلىي كۈچى خارابلىشىشتىن بۇرۇن، ئۇنىڭ ئەمەلىي كۈچى ھىندىقۇش تېغىنىڭ جەنۇبىدىكى ۋادىغا كېڭەيگەن. بۇ ئۇچۇرلار بىزنىڭ شۇ جاينىڭ تارىخىي ۋەزىيىتىنى تەتقىق قىلىشىمىزغا پايدىلىق بولۇپ، بۇ رايونلار دەل ۋۇكۇڭ ۋە ئۇنىڭ ھەمراھلىرى نوم ئەكىلىش ئۈچۈن ماڭغان يولىنىڭ ئەتراپىغا جايلاشقان بولۇشى مۇمكىن.

ئەڭ دەسلەپتە شاۋان ئەپەندى جۇڭگو دىپلوماتىيە ئەلچىلىرىنىڭ خاتىرىلىرى ۋە تارىخىي خاتىرىلەردىن بىر قاتار قىزىقارلىق يازمىلارنى كۆچۈرۈۋالغان. مەنمۇ باشقا يەردە ئۇنى مۇھاكىمە قىلىپ ئۆتكەندىم. بۇ يازمىلاردىن شۇنى بىلىۋالغىلى بولىدۇكى، تەخمىنەن مىلادىيە 8 - ئەسىرنىڭ ئوتتۇرىلىرىدا جۇڭگو ھۆكۈمىتى ئۆزىنىڭ كونا رەقىبى بولغان تىبەتلەرنىڭ ھىندىقۇش تېغىنى بويلاپ، غەربكە كېڭىيىشتەك كۈچنى پۈتۈن كۈچ بىلەن توسۇش ئۈچۈن، ئامۇ دەرياسى ئېقىنىدىكى مىللەتلەر بىلەن بىرلەشكەن. ئەمما، جۇڭگونىڭ تىرىشچانلىقى ياسىن ۋە گىلگىت رايونلىرىغا يېتىپ بارمىغان. گاۋ شىيەنجى مۇۋەپپەقىيەتلىك ھالدا تىبەتلەرنىڭ ئىشغالىيىتىدىن كىچىك بولۇر (ھازىرقى ياسىن ۋە گىلگىت) نى تارتىۋېلىپ ئىككى يىل ئۆتكەندە، بۇ رايون يەنە تىبەت ۋە چېخشىخ بىرلەشمە ئارمىيەسىنىڭ تەھدىتىگە ئۇچرىغان. تەكشۈرۈشۈمچە جىيېشى

① مۇشۇ بابنىڭ 2 - بۆلۈمىگە قاراڭ.

دېگەن بۇ جاي دەل ھازىرقى چىترال ئىكەن. مىلادىيە 750 - يىلى گاۋ شىەنجى توخارىستان (Tokhāristān) شاھزادىسىنىڭ ياردىمى بىلەن چىترال ھۆكۈمرانلىرىنى مۇۋەپپەقىيەتلىك ھالدا مەغلۇپ قىلىپ، ئىنىسىنى تەختكە ئولتۇرغۇزغان. لېكىن، كېيىنكى يىلى گاۋ شىەنجى يېتەكچىلىكىدىكى تاڭ قوشۇنى غەربلەرنىڭ ئەجەللىك زەربىسىگە ئۇچرىغان.

ۋۇكۇڭ ماڭغان يول لىنىيەسى

شۇنىڭدىن باشلاپ تاڭ سۇلالىسىنىڭ تارىم ئويمانلىقىدىكى ئەمەلىي كۈچى ئەڭ ئاز بىر قىسىم خوراشقا باشلىغان، بۇنىڭ بىلەن بىر قاتار ئاقسۆڭەكلەر كېلىپ چىققان، يەنى كىچىك بولۇردا تۇرۇشلۇق جۇڭگو لەشكەرلىرى تەمىنات جەھەتتە كەشمىرگە تايانغانلىقى ئۈچۈن، خەتەرلىك ئەھۋالدا قېلىپ، بۇ يەرنى ئۈنۈملۈك تىزگىنلەش ئىمكانىيىتى قالمىغانلىقىنى دوكلات قىلغان. مىلادىيە 751 - يىلى ياكى 752 - يىلى ۋۇكۇڭ مۇشۇ جايدىن ئۆتكەندە، بۇ قوغدىغۇچى قوشۇننىڭ بۇ يەردە يەنىلا بار - يوقلۇقى تېخى ئېنىق ئەمەس ئىدى. ئەمما، ئېنىق بولغىنى شۇكى، گاۋ شىەنجىنىڭ بالا - قازاغا يولۇقۇشى تۈپەيلى، تاڭ سۇلالىسىنىڭ ئەۋزەللىكى پۈتۈنلەي يوقالغان، ۋۇكۇڭ بىللە ماڭغان ئەلچىلەر ئۆمىكىگە تىبەتلىكلەر ۋە ئۇنىڭ ئىتتىپاقداشلىرىدىن كېلىدىغان خەتەر تېخىمۇ كۆپەيگەن. دەل مۇشۇ قالايمىقان سىياسىي ۋەزىيەت تۈپەيلىدىن، جۇڭگولۇق ساياھەتچىلەر خىلۋەت يولىنى تاللاشقا مەجبۇر بولغان. شۈبھىسىزكى، گىلگىت دەرياسى تەرەپكە قاراپ مېڭىش ئۇلارنى تىبەتلەرنىڭ توسۇپ زەربە بېرىشىدەك خەتەرلىك ئەھۋالغا دۇچار قىلاتتى. شۇڭا، مۇنداق بىر كۆزقاراشنى ئوتتۇرىغا قويۇپ ئۆتكىلى بولىدۇ، يەنى «كىچىك بولۇر» نىڭ ئورنى تامامەن گىزەر دەرياسىنىڭ يۇقىرى ئېقىن رايونىغا تەۋە ئەمەس، ئۇ يەر سىياسىي جەھەتتە دائىم ياسىنغا بېقىناتتى. بۇ يەردە يەنە

چۈشەندۈرۈپ ئۆتۈشكە تېگىشلىكى شۇكى، ئېيتىلىشىچە، گىزەر قىشلىقىدىن باشلىنىدىغان ناھايىتى ياخشى بىر يول بار بولۇپ، دەريا جىلغىسىنىڭ قىرغىقىنى بويلاپ جەنۇبقا ماڭغاندا، سىۋات دەرياسىنىڭ بېشىغا بارغىلى بولاتتى.

ۋۇكۇڭنىڭ ئۇديانا توغرىسىدىكى خاتىرىسى

كىشىنى ئەپسۇسلاندۇرىدىغىنى شۇكى، ۋۇكۇڭ گەرچە ئۇديانادا خېلى ئۇزاق تۇرغان بولسىمۇ، لېكىن ئۇنىڭ بۇ يەر توغرىلۇق يېزىلغان خاتىرىسى ناھايىتى ئاددىي بولغان. ئۇ ئۇديانا بەگلىكىگە يېتىپ كەلگەندىن كېيىن، يەنە ماڭخېبو بەگلىكى ۋە گاۋتوچېڭغا بارغان، ئاندىن مودەن بەگلىكى ۋە ھىندى شەھىرىگىمۇ بارغان. ئەڭ ئاخىرىدا مىلادىيە 753 - يىلى باھاردا جۇڭگو ئەلچىلەر ئۆمىكى قەندەھەر بەگلىكىگە كېلىپ، ئاخىر ئۆزلىرىنىڭ نىشانى بولغان زابۇلىستان بەگلىكىنىڭ شەرقىي پايتەختىگە يېتىپ بارغان. ناھايىتى ئېنىقكى، كابۇلدىكى تۈرك قاغانى شاھىس (Sāhis) نىڭ قىشلىق تۇرارگاھى ھازىرقى ئۇند (Und، سانسكرىت تىلىدا ئۇداياندا دەپ ئاتىلىدۇ) بىلەن مۇناسىۋەتلىك ئىدى. زابۇلىستان (كەشمىر) بەگلىكى ھۆكۈمرانلىرىنىڭ ئۇلارنى ئىنتايىن قىزغىن كۈتۈۋېلىشتىكى ئارزۇسى، شۈبھىسىزكى، مۇشۇ مۇناسىۋەت بىلەن ياردەمگە ئېرىشىپ، ئەرەبلەرنىڭ تەھدىتىگە تاقابىل تۇرۇش ئىدى. ھىندى شەھىرىگە قىلغان سەپەرلىرىدىن باشقا، بۇرۇنقى سەپەرلەر ئىچىدىن پەقەت ماڭخېبو دېگەن يەرنى جەزملەشتۈرەلەيمەن. ئۇ بەلكىم مەنگالاپۇرا (سانسكرىت تىلىدا Māngalapūra مانگالاپۇرا دېيىلىدۇ) بولۇشى مۇمكىن. ۋۇكۇڭ قەندەھەردىكى ۋاقتىدا ئاغرىپ قالغانلىقى ئۈچۈن شۇ يەردە قېلىپ، ئۆمەك بىلەن بىللە قايتىپ كېلەلمىگەن. مىلادىيە 759 - يىلىدىن باشلاپ، ئۇ راھىب بولۇپ كەشمىردىن بىخار (Bihār) غا بېرىپ كۆپ قېتىم تاۋاپ قىلغان. ئۇ ئۇدياناغا قايتىپ كەلگەندىن كېيىن (بۇ ئىش مىلادىيە 768 -

يىلىدىن بۇرۇن بولۇشى مۇمكىن ئەمەس، بەلكى ئۇنىڭدىنمۇ خېلى كېيىن بولغان بولۇشى مۇمكىن، ماڭئېبو ئىبادەتخانىسىدا بىر مەزگىل تۇرغان. ئۇ كېيىن بىزگە مەزكۇر بەگلىكتە سۇخاۋاتى (Sukhāvātī) ۋە پادماۋاتى (Padmāvātī) دەيدىغان ئىبادەتخانىلارنىڭ بارلىقىدىن مەلۇمات بەردى. ئۇنىڭدىن باشقا، ئۇنى رازى قىلغىنى شۇكى، «ساياهەت قىلىش جەريانىدا بارلىق مۇقەددەس جايلارنىڭ ھەممىسىنى زىيارەت قىلالىغان، ئۇنىڭ كۆرگەنلىرى بىلەن «بۈيۈك تاڭ دەۋرىدىكى غەربىي يۇرت خاتىرىسى، دىكى بايانلار قىلچە پەرق قىلمىغان». ۋۇكۇڭنىڭ جۇڭگوغا قايتىپ كەلگەن ۋاقتى مىلادىيە 783 - يىلىدىن 790 - يىلى ئارىلىقىدا بولۇپ، ئوخشاشلا كابۇل دەرياسى ۋە بەدەخشان ئارقىلىق قايتىپ كەلگەن. بۇنىڭ تەپسىلىي مەزمۇنى توغرىسىدا باشقا ئورۇندا توختىلىمەن.

جۇڭگونىڭ تارىخنامىلىرىدىكى ئۇديانا

تاۋاپ قىلغۇچىلارنىڭ خاتىرىلىرىدىن سىرت، جۇڭگونىڭ تارىخ ماتېرىياللىرىدىكى ئۇديانا توغرىسىدىكى خاتىرىلەر پەقەت شىمالىي ۋېي ۋە تاڭ سۇلالىسى دەۋرلىرىدىكى تارىخىي كىتابلاردىكى ئاددىي خاتىرىلەر بىلەنلا چەكلىنىدۇ. ئۇلارنىڭ بۇ بەگلىك ھەققىدە بىزگە بەرگەن ئۇچۇرلىرى ئاساسەن بىز يۇقىرىدا مۇھاكىمە قىلىپ ئۆتكەن ساياهەت خاتىرىلىرىدىن كەلگەن. ئەمما، كىشىنى قىزىقتۇرىدىغىنى شۇكى، بۇنىڭغا جۇڭگو بىلەن بولغان سىياسىي مۇناسىۋەت جەھەتتىكى بەزى تەپسىلاتلار قوشۇلغان.

«تاڭنامە»دىكى ئالاقىدار ئادەتتىكى خاتىرىلەر «بۈيۈك تاڭ دەۋرىدىكى غەربىي يۇرت خاتىرىسى»دىن كەلگەن. شاۋان ئەپەندى ئۇنىڭ تەرجىمىسىنى نەشر قىلدۇرغانىدى. «تاڭنامە»دىكى

مۆلچەرلەرگە ئاساسلانغاندا، «ئۇدا» ياكى «ئۇديانا» دەپ ئاتىلىدىغان ئۇديانا بەگلىكىنىڭ دائىرىسى 5000 چاقىرىمدىن كۆپرەك كېلىدىكەن. ئۇنىڭ شەرق تەرىپىدە بولۇر دەپ ئاتىلىدىغان بەگلىك بار بولۇپ، ئارىلىقى 600 چاقىرىمچە كېلىدىكەن. مۇشۇ ئارىلىق بويىچە مۆلچەرلىگەندىمۇ، ئۇ شۈەنزاڭنىڭ خاتىرىسىدىكى مالور، يەنى بولۇر بىلەن دارپىل ئوتتۇرىسىدىكى ئارىلىققا توغرا كېلىدۇ. كېيىنكىسى «تاڭنامە»دىمۇ تىلغا ئېلىنغان بولۇپ، ئۇ بەگلىكنىڭ شەرقىي شىمالغا جايلاشقان، ئۇ ئۇديانا بەگلىكىنىڭ ئەسلىي ئورنى دېيىلگەن. ئۇنىڭ شىمالىي تەرىپىدىن 400 چاقىرىم يىراقلىقتا زابۇلىستان (كەشمىر) بەگلىكى بولۇپ، ئۇنىڭ ئورنىنى پۇراشاپۇرا (Purusapura) ياكى پىشاۋۇر دەپ قاراشقا بولىدۇ. ئۇ قەندھەرنىڭ مەركىزى بولۇپ، كېيىن كابۇل دەرياسى ۋادىسى بىلەن بىرلىشىپ كەتكەن. ئۇنىڭدا مۇنداق تەسۋىرلەنگەن: «تاغ ۋە جىلغىلار ئۆزئارا گىرەلىشىپ كەتكەن بولۇپ، ئالتۇن، تۆمۈر، ئۇ يەردىن ئۈزۈم ۋە گۈل - گىياھلار چىقىدىكەن. شال يىلدا بىر پىشىدىكەن، ئادەملىرى ھېلىگەررەك بولۇپ، سېھىرگەرلىكنى ياخشى كۆرىدىكەن. بۇ دۆلەتتە ئۆلۈم جازاسى يوق بولۇپ، ئۆلۈمگە مەھكۇم قىلىنغانلار قاقاس تاغلىققا سۈرگۈن قىلىنىدىكەن، جىنايىتى بار - يوقلۇقىدىن گۇمان قىلسا، دورا ئىچۈرۈپ، گۇناھى بار - يوقلۇقىنى ۋە گۇناھىنىڭ ئېغىرى - يېنىكلىكىنى بېكىتىدىكەن. بۇ دۆلەتنىڭ بەش شەھىرى بار بولۇپ، پادىشاھ مۇنگالى شەھىرىدە تۇرىدىكەن. ئۇنىڭ شەرقىي شىمالدا دارپىل، يەنى ئۇديانانىڭ ئەسلىي ئورنى بار ئىكەن».

ئۇديانا بىلەن قەندھەرنىڭ مۇناسىۋىتى

مىلادىيە 642 - يىلىدىكى بىر پارچە خاتىرىدە تىلغا ئېلىنىشىچە، ئۇديانانىڭ پادىشاھى تامويمان توخوسۇ

(Ta-mo-yin-t'o-ho-ssü) بىر ئەلچىنى تاڭ سۇلالىسىنىڭ پايتەختى چاڭئەنگە ئەۋەتىپ، كامفورا قاتارلىق پۇراقلىق بۇيۇملارنى سوۋغا قىلغانلىقى توغرىسىدىكى بىر ئىش بىلەن «تاڭنامە» دە خاتىرىلەنگەن زابۇلىستان بەگلىكىنىڭ پادىشاھى سوۋغا تەقدىم قىلغان ئىشتىن شۇنى كۆرۈۋالغىلى بولىدۇكى، ئۇدۇن بەگلىكى بىلەن كەپىش قەندەھەر (Kapiśa – Gandhāra) بەگلىكى تېخى بىرلەشمىگەن ھەمدە بىر پادىشاھنىڭ باشقۇرۇشىدا بولمىغان. ئۇلار بىر ئەسىردىن كېيىن بىرلەشكەن بولۇپ، بۇنى ئەينى چاغدىكى تاڭ سۇلالىسى پادىشاھىنىڭ يارلىقىدىن كۆرۈۋالغىلى بولىدۇ. بۇ يارلىق «تاڭنامە» دىن كۆچۈرۈۋېلىنغان بولۇپ، ئۇ زابۇلىستان پادىشاھى پوفۇچۇن (Po-fu-chun) غا ئىنئام قىلىنغان. ئۇنىڭغا «زابۇلىستان – ئۇديانا پادىشاھى» دېگەن نامغا ۋارىسلىق قىلىش ھوقۇقى بېرىلگەن. جۇڭگو ئوردىسى ناھايىتى ئەمەلىي سىياسىي سەۋەبلەر بىلەن يىراقتىكى ئۇديانا بىلەن بولغان ئىككى تەرەپ مۇناسىۋىتىنى راۋاجلاندۇرغان. بۇ «تاڭنامە» ۋە «ئەلنى ئىدارە قىلىشقا پايدىلىق ئومۇمىي ئۆرنەكلەر» نىڭ مۇناسىۋەتلىك ئابزاسلىرىدا ناھايىتى قىزىقارلىق ھالدا خاتىرىلەنگەن. بۇ ئىككى كىتابتىكى مەلۇماتلارغا ئاساسلانغاندا، مىلادىيە 720 – يىلى پادىشاھ شۈەنزۇڭ ئۇديانا، قوتل، سىياماكا (يەنى مەستۇج) غا ئەلچى ئەۋەتىپ، ئۇلارنىڭ ئەرەبلەرنىڭ تاجاۋۇز قىلىپ كىرىشىگە قارشىلىق كۆرسەتكەنلىكىنى تارتۇقلاپ، ئۇ يەرنىڭ ھۆكۈمرانلىرىغا پادىشاھ دەپ نام بەرگەن. بىر ئابزاس خاتىرىدە ئەرەبلەرنىڭ ئۇديانانىڭ شەرقىي چېگراسىغىچە باستۇرۇپ كەلگەنلىكى تىلغا ئېلىنغان. بۇ بىر ئابزاس خاتىرىدە جۇڭگونىڭ ئەرەبلەرنىڭ 8 – ئەسىرنىڭ ئالدىنقى 10 يىلىدا يىراقتىكى ھىندى دەرياسىنىڭ يۇقىرىسىدىكى سىند (Sind) قاتارلىق جايلارنى مۇۋەپپەقىيەتلىك ھالدا تالان – تاراج

قىلغانلىقى توغرىسىدىكى تەسىراتى ئەكس ئەتكۈزگەن.

4 - بۆلۈم تالاش ۋە دىردىن ئۆتۈش

ئادىن زەي جىلغىسىدىكى خارابىلەر

مۇشۇ بابنىڭ بېشىدا ئويىپكىتىپ سەۋەبلەر تۈپەيلىدىن، 1906 - يىلى 4 - ئاينىڭ ئاخىرلىرىدا، ئۇدىانا رايونىدىن ئالدىراش ئۆتكەچكە، يول بويىدىكى نۇرغۇن خارابىلەرنى سىستېمىلىق تەكشۈرۈشكە ئامالسىز قالدىم، دېگەندىم. 4 - ئاينىڭ 28 - كۈنى مەن ئاتقا مىنىپ، ھەربىي ئىشلار ئۈچۈن ئىشلىتىلىدىغان كەڭ تاشيول ئارقىلىق چاكدارادىن پەنجكوراغا ماڭغان ۋاقتىدا، مېنىڭ ئادىن زەي تۈزلەڭلىكىدىكى ئاشۇ بۇددا مۇنارلىرى ۋە ئىبادەتخانا خارابىلىرىنى قايتا زىيارەت قىلىشىمغا ۋاقىت چىقىمدى. ۋۇچ (Wuch) دەرياسىنىڭ بويىدىكى كەڭ ۋە مۇنبەت قىيپاش تۈزلەڭلىكىنىڭ ئوتتۇرىسىدىكى تاغ تۇمشۇقىغا ياسالغان قەدىمىي مۇنار ۋە ئولتۇراق ئۆي خارابىلىرىنى دەلىللىشىمگۈ ۋاقىت چىقىمدى. يول غەربكە ئېگىلگەنلىكى ئۈچۈن، سىۋات ۋە پەنجكورانى ئايرىپ تۇرىدىغان كاتگالا تاغ ئېغىزىغا يېتىپ كەلدىم، كۆزىتىشكە ئەپلىك بىر جايىنى تېپىپ، جەنۇب تەرەپتىكى چاتقاللار يېپىنچا بولۇپ تۇرغان تاغ باغرىدىكى قەدىمىي قورغانلارنىڭ خارابىلىرىدىن تولۇق ھۇزۇرلاندىم ھەم قىلچە كۆزۈم قىيمىغان ھالدا ئۇ يەردىن ئۆتۈپ كەتتىم. ئۇلار چۈشتىن كېيىنكى قۇياشنىڭ نۇرىدا، ئۇلار قارماققا خۇددى شۇ يەردىكى پاشتۇ (Pashtu) نامىدىكى «سارماناي (Sarē-mānai)» غا ئوخشايتتى. بۇ نام شۇ يەردىكى قۇم تاش ماتېرىياللىرىنىڭ رەڭگىدىن كېلىپ چىققان بولۇپ، «قىزىل ئۆي» دېگەن مەنىدە ئىدى. بۇ خارابىلەر خۇددى سىۋات دەرياسى ئېگىزلىكىدە كۆرۈلگەن نۇرغۇن خارابىلەرگە ئوخشاش، ھەممىسى بۇددا دىنى دەۋرىگە مەنسۇپ ئىدى. پەقەت بىر - ئىككى

قېتىملىق تەكشۈرۈش ئارقىلىق، خۇددى مەن 1912 - يىلى 1 -
 ئايدا سىۋات دەرياسى ۋادىسىنىڭ جەنۇبىدىكى پالاي (Pālai)
 ئەتراپىدىكى ئوخشاش خارابىلەر ئۈستىدە ئېلىپ بارغان
 تەكشۈرۈشكە ئوخشاشلا، ناھايىتى توغرا ئىسپاتقا ئېرىشكىلى
 بولاتتى.

تالاش دەرياسى ۋادىسى

بىز تالاش (Tālāsh) نىڭ كەڭ ۋادىسىغا كىرىپ (3 -
 رەسىمگە قاراڭ)، پەنجكورادىن باجاۋرنىڭ يۇقىرىسىغىچە
 بولغان قارلىق چوققىلارغا نەزەر تاشلىدۇق ھەمدە كۈزساراي
 (Kuz-Sarai) ۋە لېۋىي (levy) ئۆتىشىگە يېتىپ بارغاندىن
 كېيىن، كۈندۈزدىكى ئازراق ۋاقىتتىن پايدىلىنىپ، ئەزەلدىن
 كۆڭلۈمگە پۈكۈپ كەلگەن بۇ قېتىمقى سەپىرىمدىكى تۇنجى
 قېتىملىق ئارخېئولوگىيەلىك تەكشۈرۈش خىزمىتىمنى
 باشلىۋەتتىم. كۈزسارايىنىڭ غەرب - جەنۇب - غەرب تەرىپىدىن
 ئىككى مىل يىراقلىقتىكى گۈمبەت كەنتىدە بىرقەدەر ياخشى
 ساقلانغان ھىندى دىنى ئىبادەتخانىسىنىڭ خارابىسىنى بايقىدىم.
 مەزكۇر خارابىنى ئەڭ بالدۇر پولكوۋنىك دېئان تىلغا ئالغانىدى.
 ئۇنىڭ تەكشۈرۈشى ۋە ئۇسلۇبىدىن قارىغاندا، مەن سالت (Salt)
 تېغىدا ئۇچراتقان ئاشۇ ئىبادەتخانىلارغا ئوخشاپ كېتەتتى.
 لېكىن، ئۇ چاغدا مەخسۇس تەكشۈرۈشۈمگە ۋاقىت يەتمىگەندى،
 ھازىرمۇ شۇنداق بولدى. مەن چوقۇم ئۆز خىزمىتىمنى تېزدىن
 ئىشلەپ بولۇشۇم كېرەك ئىدى.

ئاساسلىق غول يول جەنۇبقا ئېگىلىپ ئۇزاق ئۆتمەي،
 ئۆزۈمنىڭ ناھايىتى چوڭ ھەم پىنھان بىر ھويلىدا
 تۇرغانلىقىمنى سەزدىم. بۇ جالال بابا بۇخارى مەسچىتى بولۇپ،
 بىر ئەنئەنىۋى ئىسلام دىنى مۇرىتلىرىنىڭ مەسچىتى ئىدى.
 ھىندى دىنى ئىبادەتخانىلىرى ئۇنىڭ مۇرىتلىرىنى جەلپ قىلىپ
 كەتكەندىن كېيىن، بىرمەھەل جانلانغان بۇ مەسچىت باشقا




3 - رەسىم تالاش دەريا ۋادىسىغا كۆز سارايىدىن باجاۋر تەرەپكە نەزەر

جايلاردىكىگە ئوخشاشلا تاشلىۋېتىلگەن ئىمارەتكە ئوخشاپ قالغانىدى. مەن شىلدىرلاپ سۇ ئېقىۋاتقان كىچىك ئېقىننى بويلاپ (ئۇ، بۇ يەلپۈگۈچسىمان ئېقىن چۆكۈندىسىنى مۇنبەتلەشتۈرگەندى)، پەلەمپەيسىمان تاغ باغرىغا چىققىنىدا، قەندەھر ئۇسلۇبىدا ياسالغان تاش قۇرۇلمىلىق ئىمارەتلەرنى ئۇچراتتىم. ئۇلار تەخمىنەن 15 فۇت ئېگىزلىكتە قالغانىدى. ئېنىقكى، بۇلار پەلەمپەي شوتلارنى تىرەپ تۇرۇش ئۈچۈن ياسالغانىدى. تىك ياسالغان تار يول ئارقىلىق گۇمبات كەنتىنىڭ يولىغا چىقىپ، بۇنداق تاش قۇرۇلمىلىق ئىمارەتلەرنى كۆپ ئۇچراتتۇق. بىر قاراشقا ئۇلارنىڭ بەزىلىرى قەدىمكى زاماندىكى ئولتۇراق ئۆي خارابىلىرىگە ئوخشاپ كېتەتتى، لېكىن كۆپىنچىلىرى پەلەمپەي شوتلارنى تىرەپ تۇرۇش ئۈچۈن ياسالغانىدى. ھازىرقى پاتخانىلار ئاھالىسى بۇنداق مەزمۇت قۇرۇلۇشلارنى ياسىيالمىتتى. ئەمما، ئۇلار تەييار نەرسىدىن پايدىلىنىش بىلەن قانا ئەتلىنەتتى. ئۇلار ناھايىتى بۇرۇنلا قەدىمىي ئۆيلەرنىڭ ئۆلىدىكى تاشلارنى كوللېكلىپ، كەپە ئۆي ۋە ھويلا تاملارنى قويۇرۇش ئۈچۈن ئىشلەتكەن.

گۇمباتتىكى ئىبادەتخانا خارابىسى

مەن گۇمبات كەنتىدىن باشلاپلا نەسىللىك پاكار ئېتىمىنى شۇ يەردە قالدۇرۇپ قويۇپ، تار جىلغىنى بويلاپ پىيادە مېڭىپ ئىبادەتخانا خارابىسىگە (4 - رەسىمگە قاراڭ) يېتىپ كەلدىم. گۇمبات (Gumbat) ياكى «گۇمبەز» (يۇمىلاق تورۇسلۇق ئۆي) دېگەن ئىسىم مۇشۇ يەردىن كەلگەندى. ئىبادەتخانا تەكشى يەرنىڭ بىر بۆلىكىنى ئىگىلىگەن بولۇپ، ئەڭ ئاخىرقى بىر قاتار كەپە ئۆيلەرنىڭ ئۈستى تەرىپىگە سېلىنغانىدى. كەپە ئۆيلەرنىڭ بىر قىسمى جەنۇب ۋە غەرب تەرەپتىكى تاغ باغرىنى كولاپ تۈزلەپ سېلىنغانىدى. بۇنداق ھالەت ماڭا سورتو تېغىدىكى كېتاس (Ketās) قا جايلاشقان ساتغارا (Sāt-ghara) ئىبادەتخانىسى خارابىلىكىنى ئەسلىتەتتى. بۇلاق سۈيىنى مەنبە قىلغان بىر كىچىك ئېقىن خارابىگە يېقىن جايدىن ئېقىپ ئۆتۈپ، ئەتراپتىكى چىنارلارنى سۇغىرىپ تۇراتتى. 1897 - يىلى مەن تۇنجى قېتىم بۇ ئىبادەتخانىنى زىيارەت قىلغاندىن بۇيان، ئۇ يەنە ناھايىتى زور بۇزغۇنچىلىققا ئۇچرىغانىكەن. پولكوۋنىڭ دېيىش ئېيتقانغا ئوخشاش، ناھايىتى ياخشى كېسىۋېلىنغان نۇرغۇن تاشلارنى دىردىكى ئۆلۈپ كەتكەن بىر قاغان (Khān) بۇزۇپ ئەكەتكەنىكەن. كەنت ئاھالىلىرىنىڭ بۇ قەدىمكى يادىكارلىقلارنى بۇزۇپ ئەكىتىشى ئىنتايىن ئېچىنىشلىق بىر ئىش ئىدى، بۇ ئىلغار «مەدەنىي» قوللارنىڭ بۇ تامدا قالدۇرۇلغان غەلىتە ئىزنالىرى ئىدى.

1897 - يىلىغىچە ساقلىنىپ كەلگەن شەرق ۋە شىمال تامدىكى ئويما تاشلارنىمۇ كىشىلەر تامامەن بۇزۇپ ئەكەتكەنىدى. مەن گۇمبات كەنتىدە يەنە بىر قانچە سېرىق رەڭدىكى ناھايىتى سىپتا تەييارلانغان تاش پارچىلىرى ۋە بىر پارچە يوغان تاش ماتېرىيالنى بايقىدىم، ئۇلار ئەسلىدە بىرەر ئىمارەتنىڭ ئوتتۇرا تۈۋرۈكى ياكى تام تۈۋرۈكىنىڭ بېشى ئورنىدا ئىشلىتىلگەن،



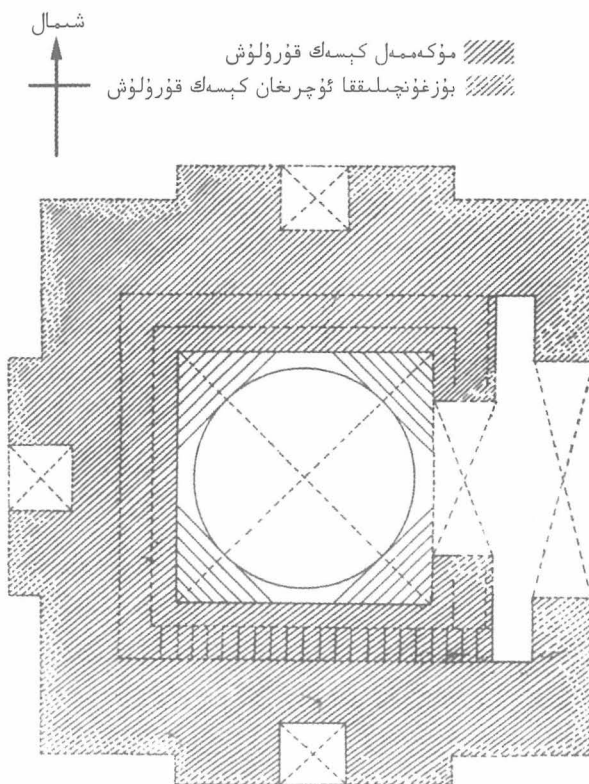
4 - رەسىم تالاش دەرياسى ۋادىسىدىكى گۇمبات ئىبادەتخانىسى خارابىلىكى

ھازىر ئۇنى بىر تۆمۈرچى كېسىپ ئوچاق ئورنىدا ئىشلىتىلىۋېتىپتۇ. ئىبادەتخانىنىڭ شەرق ۋە غەرب تەرىپىدىكى ئۈچ يوپۇرماق شەكلىدە بېزەلگەن ئىشىك كارىدورى، ئىچكى قەسىردىكى ئىلاھىيەت مۇنارىنىڭ ئىچكى تېمى قاتارلىقلار بۇزغۇنچىلىققا ئاز ئۇچراپتۇ. ئۇنىڭدىن باشقا، ئۈستىدىكى گۈمبەز شەكلىدە سېلىنغان ئۆيگە تۇتىشىدىغان ئايلانما ئېغىزدىكى تاش تاختاينىڭ كۆپىنچىسى تار، ئۇنىڭ ئۈستىگە مېڭىش ئىنتايىن تەس بولغاچقا ياخشى ساقلىنىپ قالغان.

خارايدىكى قۇرۇلۇشنىڭ سېلىنىش شەكلى

بۇلار گەرچە يۇقىرىقىدەك بۇزغۇنچىلىققا ئۇچرىغان بولسىمۇ، جەنۇبىي ۋە شەرقىي تامنىڭ بۇرجىكىدىكى ئۇل تاش ساق بولغانلىقى ھەمدە سورتو تېغى بىلەن ھىندى دەريا ۋادىسىدا قۇرۇلۇش سېلىشتا ئوخشاشلىق بولغانلىقى ئۈچۈن، تەكشىلىك خەرىتىسى (5 - رەسىمگە قاراڭ) نى تېزىدىن سىزىپ چىقىش ئىمكانىيىتىمۇ بار ئىدى. مەزكۇر خەرىتىدە ئىبادەتخانىنىڭ ئاساسلىق ئالاھىدىلىكى نامايان قىلىنغان. ئۇنىڭدا بىر ئىلاھىيەت مۇنبىرىمۇ بار ئىدى. بۇ مۇنبەرنىڭ ھەممە تەرىپى 9 فوت 8 دىيۇم بولۇپ، 9 فوت كەڭلىكتىكى دالان شەرقىي تام بىلەن تۇتاشتى، لېكىن دالاننىڭ ئەسلىي كەڭلىكى ھازىرچە نامەلۇم. سەۋەبى، ئۇنىڭ سىرتقى قىسمىدىكى تاش قۇرۇلمىلىق ئىمارەت پۈتۈنلەي قالمىغانىدى، مۆلچەرىمىزچە ئۈستۈنكى قىسمىدا ئۈچ يوپۇرماق شەكلىدىكى ئەگمە ئىشىك بار بولۇپ، بۇنى يان تامدىكى ئىزىدىن كۆرۈۋالغىلى بولاتتى. دالاندىن ئىلاھىيەت مۇنبىرىگە كىرىدىغان ئېغىزنىڭ چوڭ - كىچىكلىكى نامەلۇم بولۇپ، ئۇ تىك تۆت بۇلۇڭ شەكلىدە ئىدى. ئۇنىڭ يان تەرىپىگە ياپىلاقراق تام تۈۋرۈكى قويۇلغان. ئىلاھىيەت مۇنبىرىنىڭ ئۈستى تەكشى قۇرۇلمىلىق گۈمبەز بولۇپ، ئالدىغا چوقچىيىپ چىققان يەتتە قۇر خىشنىڭ ئۈستىگە سېلىنغان ۋە بۇلۇڭلىرى قالمىغان، بۇنىڭ بىلەن تۆت بۇلۇڭلۇق شەكىل سەككىز بۇلۇڭلۇققا ئۆزگەرگەن. گۈمبەزنىڭ ئېگىزلىكى ئىلاھىيەت مۇنبىرىنىڭ يەر يۈزىدىن ھېسابلىغاندا 13 فوت 8 دىيۇم كېلەتتى. دالاننىڭ ئىككى تەرىپىدە بىردىن كىچىك بۇت تەكچىسى بار بولۇپ، چوڭقۇرلۇقى 2 فوت 6 دىيۇم، كەڭلىكى 1 فوت 6 دىيۇم كېلەتتى. جەنۇب تەرىپتىكى بۇت تەكچىسىنىڭ ئېگىزلىكى تەخمىنەن 6 فوت كېلەتتى. يول

ئىلاھىيەت مۇنبىرى تېمىنىڭ ئەڭ قېلىن يېرىدىكى تار پەلەمپەي
 ئۈستىگە ياسالغان بولۇپ، تەخمىنەن 1 فوت 3 دىيۇم
 كەڭلىكتىكى كارىدورغا تۇتاشقانىدى. بۇلار بىر چىقىش يولىنى
 شەكىللەندۈرگەن. بۇ يولنىڭ ئۈچ تەرىپى ياي شەكىللىك بولۇپ،
 ئۈستى ئەگمە ئىدى. ئۇ ئىلاھىيەت مۇنبىرىنىڭ گۈمبەز
 تورۇسىنىڭ ئۈستىدە بولۇپ، يەر يۈزىدىن 17 فوت 6 دىيۇم
 كېلىدىغان بولۇپ، ئۈستىدە يەنە بىر قەۋەتنى
 شەكىللەندۈرگەنىدى. چىقىش يولىنىڭ ئېگىزلىكى 5 فوت 6
 دىيۇم بولۇپ، خۇددى يەنە بىر قەۋەتكە چىقىدىغان پەشتاققا



5 - رەسىم تالاش دەرياسى ۋادىسىدىكى گۇمبات ئىبادەتخانا
 خارابىسىنىڭ يەر يۈزى تەكشىلىك خەرىتىسى

ئوخشايتتى. ئۇ بەلكىم ئۈچىنچى قەۋەتكە چىقىدىغان يول بولۇشى مۇمكىن. لېكىن، ھازىر بار بولغان قۇرۇلۇشنىڭ ئەڭ ئېگىز يېرى يەنە يۈزىدىن ھېسابلىغاندا 27 فۇتتىن ئاشمىغاچقا، ئۈچىنچى قەۋەتنىڭ ئېگىزلىكى ۋە پۈتكۈل ئىبادەتخانىنىڭ تاش ئۆگزىسىنىڭ ئېگىزلىكىنى جەزملەشتۈرگىلى بولمايتتى.

تامنىڭ بېزىلىشى

تامنىڭ سىرتقى يۈزىدىكى تاشلار پۈتۈنلەي قومۇرۇپ كېتىلگەچكە، مەزكۇر قۇرۇلۇشنىڭ سىرتىدىن ئۆلچەشنى مۇتلەق توغرا دەپ كېتىشكە بولمايتتى. شەرق تەرىپىدە قېلىپ قالغان ئېنىق كۆرۈنىدىغان ئۇلنىڭ بۇلۇڭ قىسمىنىڭ ئېگىزلىكى 21 فۇت 3 دىيۇم كېلەتتى. جەنۇب تەرىپىدىكى تامنىڭ ئوتتۇرىسىدا 10 فۇت 6 دىيۇم ئۇزۇنلۇقتا سىرتقا كۆپۈپ چىققان نەرسە بار ئىدى. ئۇنىڭ ھەر بىر تەرىپى 5 فۇت 2 دىيۇم كېلەتتى. ھەر بىر تامنىڭ دەل ئوتتۇرىسىغا ھەممە تەرىپى 2 فۇت 6 دىيۇم كېلىدىغان تەكچە ياسالغان، شەرقىي تامدىن باشقىلىرى ئىلاھىيەت مۇنبىرىنىڭ تەكشى يۈز سىزىقىدىن سەل ئېگىز ئىدى. بۇ تەكچىلەر شۈبھىسىزكى، بۇددانىڭ ھەيكەللىرىنى قويۇش ئۈچۈن سېلىنغاندەك تۇراتتى. تاش قۇرۇلمىلىق ئىمارەتنىڭ ئىچكى يۈزىدە يىرىك قۇم تاش بولۇپ، ئارىلىقلىرى لاي بىلەن ئىنكاپ قىلىنغان. ئىلاھىيەت مۇنبىرىنىڭ ئىچكى تېمىنى تاشتىن سىپتا ياساپ چىققانغا ئوخشاش، كەڭلىكى 15 دىيۇمدىن 19 دىيۇمغىچە، ئېگىزلىكى 4 دىيۇمدىن 6 دىيۇمغىچە كېلىدىغان، ئىسكىنە بىلەن ئويغان تاشلار ئارقىلىق قويۇرۇپ چىقىلغانىدى. گەرچە شامالدا ئېغىر دەرىجىدە يىمىرىلىپ كەتكەن بولسىمۇ، مەن 1897 - يىلى يەنىلا ھەرە كۆنىكىدەك ئويۇپ چىقىلغان رومبا شەكىللىك كاتەكچە نەقىشلەر بىلەن بېزەلگەن ئوتتۇرا تۈۋرۈكنى پەرقلىندۈرگەندىم. بۇ كىشىگە سالت تاغ

رايونىغا جايلاشقان كېتاس، مالوت (Malōt)، ئامب (Amb) قاتارلىق جايلاردىكى ھىندى دىنى ئىبادەتخانا خارابىلىرىدىكى ئامالاكا (Amalaka) بېزەك نەقىشلىرىنى ئەسلىتەتتى.

سورتو تېغىدىكى ئىبادەتخانا خارابىلىرى بىلەن ئوخشاشلىقى ھىندى دەريا ۋادىسىدىكى كافىركوت (Kāfir-kōt) خارابىلىكىدە، مەن تەكشۈرۈپ چىققان ئىككى ئورۇندىكى ئىبادەتخانا خارابىلىرىنىڭ قۇرۇلۇش ئالاھىدىلىكى گۇمباتتىكى ئىبادەتخانىنىڭ ئىلاھىيەت مۇنبىرىنىڭ قۇرۇلمىسى بىلەن ناھايىتى ئوخشايتتى. ئۇنىڭ ئۈستىدىكى گۈمبەز شەكىللىك ئۆي ۋە ئۇنىڭ تۇتاشتۇرۇلۇش شەكلى كېتاستىكى ئاساسلىق ئىبادەتخانا، شۇنداقلا بىلوت كافىركوتتىكى (Bilōt kāfir-kōt) ئىبادەتخانىلاردا كۆرگەن قۇرۇلمىلارغا ئىنتايىن ئوخشايتتى. كېيىنكىلىرىنىڭ كۆلىمى گۇمباتتىكى بىلەن ئانچە پەرقلىنمەيتتى. ئەگەر گۇمباتتىكى ئىبادەتخانىنىڭ دالان قىسمى مەدەنىيەتنى ۋەيران قىلغۇچىلار تەرىپىدىن بۇزۇۋېتىلمىگەن بولسا، ئۇلارنىڭ تەكشۈرۈلۈشى ئورۇنلاشتۇرۇلۇشى تېخىمۇ ياخشى بولغان بولاتتى. بۇ خارابىلىكنىڭ بۇزغۇنچىلىققا ئۇچراش ئەھۋالى ئادەمنى ئېچىندۇرىدۇ. بارلىق قۇرۇلۇشتىكى بېزەكلەرنىڭ ھەممىسى بۇزغۇنچىلىققا ئۇچرىغان، ئۇ بىزنى كۆزىتىش پۇرسىتىدىن، شۇنداقلا سورتو تېغى ۋە ھىندى دەرياسى بويىدىكى خارابىلەردە كۆرگەن بېزەك نەقىشلىرىنى تەپسىلىي تەتقىق قىلىشتىن مەھرۇم قىلدى. چۈنكى، بۇ نەقىشلەر خۇددى مەن باشقا ماقالىلەردە تىلغا ئېلىپ ئۆتكەنگە ئوخشاش، قەندەرنىڭ بۇددا دىنىنىڭ ئاخىرقى مەزگىلىدىكى سەنئەتتىن تەرەققىي قىلىپ چىققاندى.

قۇرۇلۇش ئۇسلۇبى

گۇمبات بۇددا ئىبادەتخانىسىدا ساقلىنىپ قالغان ئۈچ يوپۇرماق شەكىللىك دالان خارابىلىرىنىڭ ئۆزىلا ئىنتايىن روشەن ئالاھىدىلىككە ئىگە قۇرۇلۇش ئىدى. بۇ قۇرۇلۇشنىڭ ئالاھىدىلىكى كەشمىردىكى ئۇزاقتىن بۇيان كىشىلەرنىڭ دىققىتىنى قوزغاپ كېلىۋاتقان كونا ئىبادەتخانىلارغا ئوخشماستىن، ئەڭ قەدىمىي بولغان قەندەر ۋىخاراس (Gandhāra Vihāras) خارابىسىنىڭ ئالاھىدىلىكى بىلەن ئوخشاپ كېتەتتى. ئۇنىڭ ھەيكەللىرى توغرىسىدا فۇشى ئەپەندى قەندەرنىڭ قۇرۇلۇش ئۇسلۇبى توغرىسىدىكى ئەڭ نوپۇزلۇق تەھلىلىدە، ھەيكەللەرنىڭ ئۇسلۇبىنىڭ قەندەر ئۇسلۇبىدىن قۇبۇل قىلىنغانلىقىنى كۆرسەتكەندى. سالتىنىڭ تاغلىق رايونى ۋە كافىركوت ئىبادەتخانا قۇرۇلۇشلىرىدا ئۈچ يوپۇرماق شەكىلىدىكى ئەگمە ئىشىك ئۇسلۇبى ئالاھىدە ئورۇن تۇتمىدىغان بولۇپ، بۇ گېنېرال كۈنىڭخام بايان قىلغان بىر نەزەرىيەنى ئىسپاتلىغانىدى. يەنى ئۇلارنىڭ قۇرۇلۇش ئۇسلۇبى كەشمىرنىڭ بىۋاسىتە تەسىرىدە تەرەققىي قىلغانىدى. كەشمىر خانلىقىنىڭ قەدىمىي كىتابلىرىدىكى باھا تەھلىلى مەزكۇر دۆلەتنىڭ سىياسىي تەسىرىنىڭ شۇ دەۋرنىڭ دەسلەپكى مەزگىلىدىكى يازغۇچىلار ئېيتقاندىنمۇ زور ئىدى. بۇ خىل ئەمەلىي كۈچ ئۇنىڭ تەسىر كۈچىنىڭ ئىپادىسى دەپ قارالغانىدى. قەندەرنىڭ ئاخىرقى مەزگىلىدىكى قۇرۇلۇش خارابىلىرى ناھايىتى ئاز بولغاچقا، مۇنداق بىر ئەمەلىيەت يوشۇرۇپ قېلىنغان: يەنى، سورتو تاغلىق رايونىغا ئىسلام دىنى كىرىشتىن بىر قانچە ئەسىرنىڭ ئوتتۇرىلىرىدىكى بۇ رايوننىڭ ئىبادەتخانا قۇرۇلۇشىنىڭ ئۇسلۇبىنى قەندەرنىڭ گىرىپكاشقان بۇددىزم سەنئىتىنىڭ بىۋاسىتە تەرەققىياتى دەپ قاراشقا بولىدۇ. قەندەر بۇددا دىنى ئىبادەتخانىلىرى خارابىلىرىدىن مەزكۇر سەنئەتنىڭ

ئەڭ دەسلەپكى ۋە ئەڭ ياخشى ئىپادىلەش شەكلىنى كۆرۈۋالغىلى بولىدۇ. مۇشۇ بويىچە ئېيتقاندا، گۇمباتنىڭ ئالاھىدە ئەھمىيىتى شۇكى: ئۇ ئاخىرقى دەۋردىكى تەرەققىياتنى نامايان قىلىپ بېرىپ، سەنئەت ۋە مەدەنىيەت جەھەتتە قەندەھەر بىلەن زىچ ئالاقە باغلىغان. ھازىر ئىبادەتخانىنىڭ سېلىنغان دەۋرىگە قارىتا توغرا ھۆكۈم چىقارغىلى بولمايدۇ. لېكىن، باشقا جايلاردىكى ھازىرچە مەلۇم بولغان مۇناسىۋەتلىك خارابىلەردىن پايدىلىنىشقا بولىدۇ. مېنىڭچە ئۇلار تەخمىنەن مىلادىيە 7 - ئەسىردىن 9 - ئەسىر ئارىلىقىدا سېلىنغان.

پەنجكورا دەرياسىنى بويلاپ سەپەر قىلىش

مەن يەنە شادۇدىن پەنجورانى بويلاپ دەر سەپەرگە ئاتلاندىم. سەپەرنىڭ ئالدىراشچىلىقىدىن ئىنچىكرەك كۆزىتىش ۋە تەكشۈرۈشكۈم پۇرسەت چىقمىدى. ئەمما، مېنى تاغ ئۈستىدىكى قەدىمىي يادىكارلىقلار ھاياجانلاندۇرۇپ قويدى. مەن ئاشۇ قەدىمكى دەۋرلەردىكى ئولتۇراق ئۆيلەرنىڭ ئورنى ۋە مۇنارلارنىڭ يېنىنى بويلاپ كېتىپ باراتتىم. ئۇلار تاغ بۇرىنىدا شۇنداق روشەن كۆرۈنەتتىكى، سىۋات دەريا جىلغىسىنىڭ تۆۋەن ئېقىنى ۋە تالاش رايونلىرىنى ئېنىق كۆرگىلى بولاتتى. دەريانى بويلاپ تۆۋەنگە چۈشسەك، ھازىرقى زاماندىكى پاتخانلىقلار ئولتۇراقلاشقان قورغان شەكلىدىكى مەھەللىلەر بار ئىدى. پەنجورانىڭ سىرتىدىكى دەر رايونىدىكى ئاشۇ چوڭ ۋە ئاۋات مەھەللىلەردە ئىككى كۈن ئارام ئالدىم (5 - ئاينىڭ 1 -، 2 - كۈنى). خۇددى ئېكسپېدىتسىيە خاتىرەمدە تەسۋىرلىگەنگە ئوخشاش، بۇ ئىككى كۈندە تەكشۈرۈشتىن باشقا ھېچ ئىش قىلمىدىم، لېكىن، ئەتراپتىكى رايونلاردا بىرەر خارابىنىڭ ئىزناسىمۇ كۆرۈنمەيتتى. مەن پەقەت بەزى قەدىمىي پۇللارنى ئۇچراتتىم. ئۇنى شۇ يەردىكى بازار (Bāzār) دا ھىندىستانلىق سودىگەرلەر ماڭا كۆرسەتكەن

بولۇپ، بۇنىڭ ئىچىدە بەزىلىرى كۇشانلار دەۋرىدىكى پۇلار ئىدى، يەنە بەزىلىرى كېيىنكى ھىندى - سىكتاي پۇللىرى ئىدى. بۇ يەرنىڭ قەدىمكى دەۋرلەردە باشقىلار تەرىپىدىن بېسىۋېلىنغانلىقىنى چۈشەندۈرۈپ بېرەتتى.

دىر كوهستاندىكى ئادەملەر ۋە تىل

تىلشۇناسلىق ۋە ئادەم بەدىنىنى ئۆلچەش ئىلمى جەھەتتىن تەكشۈرۈش ئۈچۈن، مەن سىۋات كوهستاندىكى كالام دېگەن يەردىن ئىككى ئادەم تاپتىم. ئۇلار قوللىنىۋاتقان تىلنىڭ گارۋى (Gārwi) تىلى، يەنى داد تىل گۇرۇپپىسىدىكى بىر خىل تىل بىلەن بىردەكلىكى ئىسپاتلاندى. ئۇلارنىڭ ئېيتىشىچە، پەنجكورا دەرياسىنىڭ ئەڭ شەرقىدىكى تارماق جىلغىلاردىكى دىر كوهستانلىقلار (Dīr kōhistān) پاتراك (Patrāk) تىن تالغىچە (Tal) مۇشۇ تىلنى قوللىنىدىكەن. مەن دىرى (Dīrī) دېگەن سۆزدىن بىرەر ئۇچۇرغا ئىگە بولۇشنى ئويلىدىم، ئەمما دوكتور گرېرسون ئۆزىنىڭ پىشدۇ تىلى توغرىسىدىكى تەتقىقاتىدا كۆرسىتىشىچە، «دىرى» دېگەن سۆز ئەمەلىيەتتە «دىر» دېگەن سۆزنىڭ بىر خىل مۇستەقىل ئېيتىلىشى ئىكەن. ئەگەر گارۋى تىلىمۇ دىردىن يۇقىرىقى پەنجكورا دەرياسىنىڭ بېشى ئەتراپىدا تارقالغان دېيىلسە، ئۇنداقتا «دىرى» دېگەننىڭ نەدە ئىكەنلىكىنى پەرەز قىلىش ناھايىتى تەسكە چۈشىدۇ. چۈنكى، ئۇ پەقەت دىر پاشتۇ (Dīr pashtu) نىڭ شىمالىي ۋە غەربىدىكى ئاشۇ كىچىك جىلغىلار دىلا ئىشلىتىلەتتى. ئۇ يەردىكىلەرنىڭ چىرايىدىن ئۇلارنىڭ داد قان سىستېمىسىغا مەنسۇپ ئىكەنلىكىنى بىلگىلى بولاتتى. دىردىكى ھازىرقى زامان بىر ئەۋلاد كىشىلەر كافرلىقلارنىڭ بۇلاڭ - تالاڭ قىلغان ئىشلىرىنى يەنىلا ئېنىق بىلىدىكەن. بۇ ئادەمنى قىزىقتۇرىدىغان ئىسپات بىلەن تەمىن ئېتىدۇ، يەنى يېقىنقى مەزگىللەردىمۇ ئاسمار (Asmār) نىڭ

يۇقىرىسىدىكى كۇنار دەرياسىنىڭ ئىككى قىرغىقىدىكى رايونلار كافرستان ياكى ماركوپولو ئېيتقاندەك پاشاي (Pashai) نىڭ بىر قىسمى ئىدى ①.

كوھىستانلىقلارنىڭ ئىرق مەنبەسى

دىردىكى كوھىستانلىقلار ۋە شەرق تەرەپتىكى تېخىمۇ يىراقتىكى سىۋات دەرياسىنىڭ بېشى ئەتراپىدىكى كىشىلەر بەلكىم بۇددا دىنى مەزگىلىدە پەنجكورا ۋە سىۋات دەرياسى ۋادىسىغا ئىگىدارچىلىق قىلغان. كېيىن يۈسۈپزەي باشچىلىقىدىكى پاتخانلار تەرىپىدىن زېمىنلىرىدىن ئايرىلىپ قالغان (خۇددى پولكوۋنىك دېئان ئەڭ بالدۇر كۆرسەتكەنگە ئوخشاش) ئاشۇ كىشىلەر توپىدىكى ھايات قالغانلار بولۇشى مۇمكىن. پولكوۋنىك دېئان بىلەن گودفەرنىڭ قارىشىچە، شۇ يەرنىڭ ئەنئەنىسىدە بىر خىل كېلىپ چىقىش توغرىسىدىكى ئەسلىمىلەر ساقلانغانىكەن. ئېنىقكى، ئۇ ئىسلام دىنى تارقىلىشتىن كېيىن ئەمەس. ئىسلام دىنى بۇ يەردە تەخمىنەن سەككىز - توققۇز ئەۋلاد كىشىلەردىن بۇرۇن تارقالغان. ئادەم بەدىنىنى ئۆلچەش ئىلمى جەھەتتىكى ماتېرىياللار كەمچىل ئەھۋال ئاستىدا، ئەگەر تىلشۇناسلىق جەھەتتىكى ئوخشاشلىقنى ئۆلچەم قىلىدىغان بولساق، باشغار (Bashghar) ياكى باشكار (Bashkār) دىكى بۇ كوھىستانلىقلار ھازىر مەلۇم بولغان پەنجكورا ۋە سىۋات دەرياسىنىڭ بېشىدىكى ئاشۇ جىلغىلارنىڭ ئەھۋالىغا ئوخشاش، داد نەسەبىگە مەنسۇپ بولۇشى مۇمكىن. ئۇنىڭدىن سىرت، بۇددا دىنى مەزگىلىدىكى ئۇديانا ئاھالىلىرىنىڭ يىلتىزى توغرىسىدىكى ئوخشاش پەرەزمۇ فىلولوگىيە ۋە تارىخشۇناسلىق جەھەتتىكى پاكىتلارنىڭ قوللىشىغا ئېرىشىشى مۇمكىن.

① مۇشۇ كىتابنىڭ 2 - بۆلۈمىگە قاراڭ.

ئىككىنچى باب

چىترال ۋە مەستۇجدىن ئۆتۈش

1 - بۆلۈم چىترالنىڭ ئىرق تەزكىرىسى ۋە تارىخى

چىترالغا يېتىپ بېرىش

4 - مايدا لوۋارى تاغ ئېغىزىدىن ئۆتۈپ چىترالغا يېقىنلاشتىم. مۇشۇ پەسىلدىمۇ بۇ تاغ ئېغىزىدا كىشىنى سۈر باستۇرىدىغان توسالغۇلار بار ئىدى، جىلغىغا يىمىرىلىپ چۈشكەن قارلار دۆۋىلىنىپ كەتكەندى (6 - رەسىمگە قاراڭ). ھىندىقۇش تېغى ئاساسىي تىزمىسىنىڭ جەنۇبىدىكى ئېگىز تاغلىق رايون، چىترال بىلەن تۇتاش كەتكەن قاقاس، تىك ۋە ئېگىز تاغلار، مۇنبەت ۋە تار جىلغىلار، ئاجايىپ شالغۇت ئاھالىلەر، شۇنداقلا رەڭگارەڭ، قەدىمىي ۋە نىسبەتەن تەرەققىي قىلغان مەدەنىيەتلەرنىڭ ھەممىسى جۇغراپىيە، ئىرق تەزكىرىسى ۋە مەدەنىيەت يادىكارلىقلىرى جەھەتتىكى تەتقىقاتچىلارنى ئۆزىگە جەلپ قىلغانىدى. مەن ئېكسپېدىتسىيە خاتىرەمنىڭ ئۈچىنچى، تۆتىنچى بابلىرىدا بۇ يەرگە نەقەدەر مەپتۇن بولغانلىقىم ۋە ئەپسۇسلىغانلىقىم توغرىسىدا توختىلىپ ئۆتمەن. بۇ يەردىن تېز ئۆتۈشكە توغرا كەلگەنلىكى ئۈچۈن، تەكشۈرۈشۈم ئىنتايىن چەكلىك بولۇپ قالدى. چىترالدا يول يۈرگەن ۋە توختىغان ۋاقىتىم بىر ھەپتە ئىچىدە تىزگىنلەندى. بۇ بىر ئەمەلىيەت مېنىڭ دوكلاتىمدا نېمە ئۈچۈن پەقەتلا شۇ جاينىڭ جۇغراپىيەسىگە ئائىت مەسىلىلەر ئوتتۇرىغا قويۇلۇپ، بۇرۇنقى

دەۋردىكى تارىخقا ئائىت ماتېرىياللارنىڭ كەمدىن - كەم كۆرۈلىدىغانلىقىنى چۈشەندۈرۈپ بېرەلەيدۇ. قەدىمكى يادىكارلىقلارنى كۆزىتىشمۇ پەقەت سەپەر ئۈستىدە ئىشلىيەلگەنلىرىم بىلەنلا چەكلىنىپ قالدى.

چىرانىڭ سىياسىي جەھەتتىكى مۇھىملىقى

چىرانىڭ سىياسىي جەھەتتىكى مۇھىملىقى، ئاھالىلەرنىڭ شالغۇتلىشىپ كېتىش ھالىتى ۋە ئۇنىڭ تەرەققىي قىلغان ئىقتىسادىي ئەھۋالى قاتارلىقلارنىڭ ھەممىسىنى تۆۋەندىكى پاكىتلار ئارقىلىق چۈشەندۈرۈشكە بولىدۇ: تەبىئەت چىرانى ئەۋزەل شارائىتقا ئىگە ئەڭ يېقىن جايغا، يەنى ھەر تەرەپتىن ئېيتقاندا، ئوتتۇرا ئاسىيا ۋە ھىندىستاننىڭ غەربىي شىمالىغا ئەڭ ئاسان بارغىلى بولىدىغان سودا يولىغا ئورۇنلاشتۇرغان. بىر قاتار تەبىئىي جۇغراپىيەلىك ئالاھىدىلىكلەر بىرلەشكەن، چىرانىڭ ئوتتۇرا، ھىندى دەرياسى بىلەن ئامۇ دەرياسى ئېقىنىنى تۇتاشتۇرىدىغان بۇ قاتناش لىنىيەسى قەدىرلىنىپ كەلگەندى. مۇنبەت كۇنار دەرياسى قىيپاش جىلغىسى پېشاۋۇر ۋە سىۋات جىلغىسى تەرىپىدىكى نۇرغۇن يوللار ئارقىلىق ئۇنىڭ بىلەن تۇتىشاتتى ھەمدە بۇ يوللارنىڭ ھەممىسى روشەن ھالدا لوۋارى تاغ ئېغىزىدىن پەس ئىدى. كۇنار دەرياسى جىلغىسى كىشىلەرگە ھەممە تەرەپكە تۇتىشىدىغان يولنى ئاتا قىلغان. ئۇنىڭ بىلەن شىمالغا ماڭغاندا ھېچقانداق توسالغۇلار يوق بولۇپ، بو يول يىل بويى بۈيۈك - تاغلىق قاتناشقا ئوچۇق ئىدى. بۇ يولنىڭ شەرق تەرىپىدىكى بارلىق بۆلەكلەردە ھىندىقۇش تېغىنىڭ ئاساسلىق سۇ بۆلگۈچ چوققىسىغا يېتىپ بېرىشتىن بۇزۇن، بىر قاتار ئېگىز دۆڭلەردىن ئۆتۈشكە توغرا كېلەتتى. بۇنىڭ بىلەن جىلغا بارغانسېرى تارلىشىپ ۋە قىيىنلىشىپ، بەزى ئوزۇق - تۈلۈكلەرنى ئېلىپ مېڭىشمۇ تەسكە چۈشەتتى. ئەمما، بۇ تاغلىق رايوندا، ئۇلاغلارنىڭ يەم - خەشكىدىن ئەنسىرمەسەكمۇ بولاتتى.



6 - رەسىم دىردىكى قەدىمىي جار ئۆتىشىدىن لوۋارى تاغ ئېغىزىغا نەزەر

چىترالدىكى ئاساسلىق يوللاردىن ئۆتۈش

كۇنار دەرياسىنىڭ ئاساسىي جىلغىسىدىن چوڭ مەھەللە توپىغىچە بولغان ھەممە جايدا بايلىقلار خېلى مول ئىدى. بۇ چوڭ مەھەللە توپى چىترالنىڭ مەركىزىنى شەكىللەندۈرگەن، ئۇنىڭ ھازىرقى زامان ئىسمىمۇ مۇشۇ يەردىن كەلگەنىدى. ئوخشاش ئەۋزەل شارائىت لۈتكۈ دەريا جىلغىسىنىڭ يان تەرەپلىرىگىچە سوزۇلغانىدى. بۇ يەردە چىترالنىڭ يۇقىرىسىدىكى ئاساسلىق سودا يولى بىر چوڭ بۇرۇلۇش ھاسىل قىلغان بولۇپ، ئازراق ماڭسىلا دوراھ تاغ ئېغىزىغا يېتىپ بارغىلى بولاتتى. دوراھ تاغ ئېغىزىدىن بىر يىلنىڭ يېرىمىدا يۈك - تاق ئارتىلغان ئۇلاغلار ماڭالايتتى. ئۇ يەردە ئاسان ماڭغىلى بولىدىغان بىر يول بار بولۇپ، ئۇ زىپاك جىلغىسىغا تۇتاشتى. يۇقىرىدا سۆزلەنگەنگە ئوخشاش، بۇ جىلغا ئارقىلىق كىشىلەر بەدەخشان ۋە ئامۇ دەرياسىنىڭ يۇقىرى ئېقىنىدىكى ۋاخان تۈزلەڭلىكىدىكى مۇنبەت رايونلارغا بارالايتتى.

دوراھتىن ئۆتىدىغان يولغا سېلىشتۇرغاندا، مەن ئۆزۈم بىۋاسىتە مېڭىپ كۆرگەن چىترال ياكى يارخۇن دەرياسى بېشىدىكى (باروغىل ئەتراپىدا) يولنى قوشۇمچە يول دېيىشكە بولاتتى. چۈنكى، ھازىرقى زامان ئۇلاخ يولى ياسىلىشقا قەدەر جىلغىدىكى چوڭقۇر ھاڭ ۋە تىك قىيالار چىترال بىلەن مەستۇج ئوتتۇرىسىدىكى يولنى ئۈزۈۋەتكەن بولۇپ، يۈك - تاقلىق قاتناشقا پۈتۈنلەي تاقىۋېتىلگەندى. پەقەت تومۇزنىڭ ئىنتايىن مۇۋاپىق كېلىدىغان مەزگىللىرىدە يارخۇن دەرياسىنىڭ كەلكۈنلىرى باروغىل ۋە ئامۇ دەرياسىنىڭ تارمىقى بولغان پەنج (Ab-i-Panja) دەرياسىدىكى يولنى ئېچىۋېتەتتى.

بەدەخشان بىلەن بولغان ئالاقىسى

بۇ يەر بىلەن بەدەخشان ۋە ئامۇ دەرياسى رايونى ئوتتۇرىسىدىكى قاتناش ئىنتايىن قولايلىق بولۇپ، ئۇنىڭ سودا، سىياسىي ۋە باشقا ئالاقىلەردىكى رولىدىن بۇ نۇقتىنى بىلىۋېلىشقا بولاتتى. چىتراللىقلاردىن سودىگەر چىقىمىغاندى. لېكىن، ھۆكۈمرانلىرى تاپقىنغا قەدەر قۇللارنى سېتىشتەك قىلمىشلارغا بېرىلىپ كەتكەندى. ئەمما، ئۇلارنىڭ بەگلىكى بىرقانچە ئەسىر داۋامىدا سانجاق - سانجاق ئات ھارۋىلىرى ئۆتۈپ كېتىشىۋاتقان، گۈللەنگەن قاتناش ھالىتىگە شاھىت بولغاندى. بۇنداق ھالەت تاكى ھىندى دەرياسىنىڭ ئېقىنى بىلەن ئامۇ دەرياسىنىڭ ئېقىنى ئارىلىقىدا كەڭ ساقلىنىپ كەلگەن. بۇنى باجاۋردىكى ئاشۇ كەسىپچانلىقى كۈچلۈك پاتخانلىق سودىگەرلەر ئىلگىرى سۈرگەن بولۇپ، بۇ سودىگەرلەر ئۆزىنىڭ مۇستەملىكىسىنى تاكى پامىرنىڭ شەرق ۋە غەربىگىچە قۇرۇپ چىققانىدى. بۇ سودا يولىدىن ئېلىنىدىغان باجمۇ چىترال دائىرىلىرىنىڭ خېلى كۆپ مالىيە مەنبەسى بولۇپ قالغانىدى. مۇشۇنداق ئوخشىمىغان دەۋردىكى ھۆكۈمرانلارنىڭ شىمالدىن كەلگەنلىكىنى دۇنيا ئېتىراپ قىلغان كاتور كۇشۋاكت

(Katūr-Khushwakt) خانىدانلىقىنىڭ ئىران ئەۋلادلىرى تەرىپىدىن ئىسپاتلىنىپلا قالماي، (مەزكۇر خانىدانلىق تا ھازىرغا قەدەر چىترال ۋە مەستۇجقا رەھبەرلىك قىلماقتا) يەنە نۇرغۇن چىترال ئاقسۆڭەكلەر سىياسىيىسىنى تەشكىل قىلغان ئىمتىيازلىق قەبىلىلەر تەرىپىدىن ئىسپاتلىنىدۇ. گەرچە بۇ بويىسۇندۇرۇشلار يىلنامىلەردە ئېنىق تىلغا ئېلىنمىغان بولسىمۇ، ئەمما تارىختا ئامۇ دەرياسى تەرىپىدىن كەلگەن بويىسۇندۇرغۇچىلارنىڭ تەكرار بويىسۇندۇرۇش ئەنئەنىسىمۇ بۇ نۇقتىنى ئىسپاتلىدى.

چىترالنىڭ ئىرق تەزكىرىسى

ئەڭ ئەھمىيەتلىكى، دوراھنىڭ شەرقىي جەنۇب تەرىپىدىكى لۇتكۇ جىلغىسىنىڭ كۆپ قىسىم رايونلىرىدىكى ئاساسلىق ئاھالىلەرنىڭ بەدەخشانلىق كۆچمەنلەردىن تەركىب تاپقانلىقى ئىدى. مەسىلەن، يىدگاھلار (Yidghāh) (7 - رەسىمگە قاراڭ) نىڭ تىلى ئەمەلىيەتتە مۇنجان (Munjan) دىكى شەرقىي ئىران تىلىغا ئوخشاپ كېتىدۇ. مۇنجان تاغلىق رايون بولۇپ، دوراھنىڭ غەربىي شىمالىغا جايلاشقان كالادروش (Kaladrōsh) نىڭ ئەتراپىدىكى ماداگلۇشت (Madaglusht) تا پارس تىلىنى قوللىنىدىغان بىر بۆلەك بەدەخشانلىق مۇستەملىكىلەر بار ئىدى. ماۋلاي (Maulai) مىللىتىنىڭ كەڭ تارقىلىشى (ئۇلارنىڭ ھازىرقى زامان ئۆيلىرى ئامۇ دەرياسىنىڭ يۇقىرى ئېقىنىدا)، يەنە ۋاخاندىن كۆچۈپ كەلگەن كۆچمەنلەر سانىنىڭ كۆپىيىشى ئىراننىڭ كۈچلۈك تەسىرىنىڭ ئىسپاتىدۇر. مۇشۇ بېسىملار تۈپەيلىدىن چىترالنىڭ ئەسلىدىكى ئاھالىلىرى خېلى بۇرۇنلا چەتكە قېقىلىشقا باشلىغان. شۇڭا، نېمە ئۈچۈن چىتراللىقلارنىڭ بەدەن، يۈز ئالاھىدىلىكى (8 - رەسىم) نى ئەمەلىيەتتە ئالپىنۇس (Homo Alpinus) تىپىدىكىلەردىن پەرقلەندۈرگىلى بولمايدىغانلىقىنى چۈشىنىۋالغىلى بولىدۇ. كېيىنكىلەرنىڭ ئامۇ

دەرياسى رايونى ۋە پامىر ئەتراپىدىكى گالچاخ (Ghalchah) ياكى ئىران تىلىنى قوللىنىدىغان تاغ قوۋملىرى ئىچىدىكى ئىپادىسى بىردەك ئىدى. جويس (T. A. Joyce) ئەپەندىنىڭ مەن چىترالىنىڭ مەركىزىدە تۇرغان ۋاقتىمدا توپلىغان ئادەم بەدىنىنى ئۆلچەش ئىلمىگە ئائىت ماتېرىياللارغا قارىتا ئېلىپ بارغان كەسپىي جەھەتتىكى تەھلىلىدىن بۇ خىل تەسىرنىڭ نەقەدەر زورلىقىنى كۆرۈۋالغىلى بولىدۇ. ئەگەر «داد» قەبىلىسىدىن خېلى يىراق بولغان شەرقىي جەنۇب تەرەپتىكى، مەسىلەن، ئاستور (Astōr) ۋە گۈرېز (Gurēz) قەبىلىلىرى ئارىسىدىكى تولۇق سان - سېپىرغا ئىگە ماتېرىياللارنى تەكشۈرۈپ كۆرگەندە، ئەلۋەتتە ئۇنىڭدىكى پاكىتلار تېخىمۇ قايىل قىلىش كۈچىگە ئىگە ئىدى. مېنىڭچە ئاستورلار بىلەن گۈرېزلارنىڭ چىراي ئالاھىدىلىكىدىكى «داد» تىلىنى قوللىنىدىغان چىترالىقلارنىڭ چىراي ئالاھىدىلىكىدىن روشەن پەرقلىنەتتى. ھەر تەرەپتىن ئېيتقاندا، چىترالىنى ئۆز ئىچىگە



7 - رەسىم چىترالىدىكى بەدەخشانىلىق كۆچمەنلەر



8 - رەسىم بەدەن ئۆلچەشنى قوبۇل قىلغان چىترال ۋە مەستۇجلۇقلار

ئالغان ھىندىقۇش تاغلىق رايونلىرى مەيلى تىل ياكى ئىرق جەھەتتىن بولسۇن، ھەقىقىي مەنىدىكى چېگرا سىزىقنى شەكىللەندۈرەلمەيتتى.

چىترالدا قوللىنىۋاتقان تىل

ھازىرقى چىترالدىكى ئارىلاشما ئىرق ئالاھىدىلىكى بۇ يەردە قوللىنىۋاتقان تىلدىمۇ ئىپادىلەنمەكتە. چىترال دەرياسىنىڭ ئاساسىي جىلغىسىدىن مەستۇجنىڭ تۆۋىنىدىكى دروشقىچە (Drōsh)، يەنە شىمال تەرەپتىكى يان جىلغىلارنىڭ ھەممىسى قەشقەر بالا (Kashkār-Bālā) دەپ ئاتىلىدۇ. بۇ يەردىكى ئاھالە - لەرنىڭ ئاساسلىق گەۋدىسى مەيلى ئۇ يەرلىك تېرىقچىلار ياكى ھۆكۈمرانلار قاتلىمى بولسۇن، بىردەك خۇۋار (Khōwār) تىلىنى قوللىنىدۇ. بۇ سۆز خو (Khō) دېگەندىن كەلگەن بولۇپ، تېرىقچىلار بۇ سۆز ئارقىلىق ئۆزى ۋە زېمىنىنى كۆرسەتكەن. خۇۋار

تىلى بىلەن چىترال تىلى جورج گرېرسون ئېيتقان «ھازىرقى زامان پايىشاسى (Moden Paisāci)» تىلىنىڭ بىر مۇستەقىل تىل گۇرۇپپىسىنى شەكىللەندۈرگەن. بۇ تىل تارىخىي ئىسىم «داد» نى ئىشلىتىشنى ئادەتكە ئايلاندۇرغان بولۇپ، ئۇنىڭ ھازىرقى دەۋردە ئىنتايىن ئاز ئىشلىتىلىۋاتقانلىقى بىلەن ھېسابلاشمايتتى. ئۇ كافر ۋە ئوتتۇرا قىسىمدىكى تىل گۇرۇپپىسىنىڭ ئارىسىدا. لىقىغا جايلاشقانلىقتىن، مەلۇم مەنىدىن ئېيتقاندا، ئۇ نىسپىي مۇستەقىل ئورۇننى ساقلاپ كەلگەن. خۇۋار تىلى «ئۆزىنىڭ گال-چاخ تىلى ئوتتۇرىسىدىكى كۆرۈنەرلىك بىردەكلىكىنى نامايان قىلىپ كەلگەن».

چىترال رايونىنىڭ شىمالىي ۋە شەرقىي شىمالىدىكى رايونلارنىڭ ئىرق جەھەتتە ئىراننىڭ شەرقىدىكى تىل گۇرۇپپىلىرى بىلەن بولغان ئالاقىسى كىشىلەرنىڭ دىققىتىنى قوزغىيدۇ. بۇنداق تىلشۇناسلىق مۇناسىۋىتىنى قانداق چۈشەندۈرۈشتىن قەتئىينەزەر، ئەھمىيەتلىك بولغىنى، چىترالنىڭ لۇتكو جىلغىسىدا مېنجىيەندىن كېلىپ، توپلىشىپ ئولتۇراقلاشقان ئاشۇ چوڭ ۋە قەدىمىي قەبىلىلەر ئارىسىدا ھازىرمۇ بىر خىل گالچاخ شېۋىسى ئىشلىتىلىۋاتاتتى. يۇقىرىدا ئېيتىلغان كافرستانلىقلارنىڭ كۇنار دەريا ئېقىنىغا سىڭىپ كىرگەنلىكى توغرىسىدىكى ئىشتىن كىشىلەر ئانچە ئەجەبلەنمەيتتى. چىترالنىڭ مەركىزىنىڭ غەربىي جەنۇب تەرىپىدىكى جىلغا ۋە ئاساسلىق جىلغىنىڭ ئاخىرىدىكى جايلارغا توپلىشىپ ئولتۇراقلاشقان قەبىلىلەر ئارىسىدا كالاشا كافر (Kalāshā kāfir) دىئالېكتى ئىشلىتىلەتتى (8، -، 10 - رەسىمگە قاراڭ). ئۇنىڭ ئاخىرىدىكى كۇنار دەريا ئېقىنى باشغۇل دەرياسىنىڭ ئېغىزىغىچە سوزۇلغان بولۇپ، ئۇزاقتىن بۇيان چىترالنىڭ بىر قىسمى بولۇپ كەلگەن. بۇ يەردە ئىشلىتىلىۋاتقنى سۆز گابارىباتى (Gabar-bati) ياكى نارىستى

(Naristi) تىلى بولۇپ، كافىرنىڭ يەنە بىر خىل دىئالېكتىغا مەنسۇپ ئىدى. چىترال دەرياسىنىڭ سول قىرغىقىنى بويلاپ، ئاشرىت (Ashret) بىلەن دروشنىڭ ئارىلىقىدىكى دانگارىك (Dangarik) مۇستەملىكە خارابىسىدىن، شىنا (Shīnā) تىلى ياكى سىر جورج گىرېسون ئوتتۇرىغا قويغان «ھازىرقى زامان پايشاسى» تىلىدىكى داد تىل گۇرۇپپىلىرى بايقالدى. ئۇنىڭدىن سىرت، «ھازىرقى زامان پايشاسى» تىلىغا ئوخشاش خۇۋار تىلىدىمۇ غەيرىي ئارىيان تىلى سۆزلۈكلىرى ساقلانغان بولۇپ، بۇنى خۇنزا ناگار (Hunza-Nagar) دا ساقلانغان بۇرۇشاسكى (Burushaskī) تىلىغىچە سۈرۈشكە بولىدۇ. بۇ خىل غەيرىي ئارىيان سۆزلۈكلىرى ھەر خىل پاكىتلار بىلەن تەمىن ئېتىپ، بۇ جىلغىنىڭ خېلى بۇرۇندىلا ئۇلار (گاۋزۇلار، دادلار) تەرىپىدىن سۈرگۈن قىلىنغان ياكى ئاسسىمىلياتسىيە قىلىنغان، ھازىرمۇ بۇرۇشاسكى تىلىنى ئىشلىتىۋاتقانلارنىڭ ئاتا - بوۋىلىرى تەرىپىدىن ئىگىلەپ كېتىلگەنلىكىنى ئىسپاتلايدۇ.



9 - رەسىم چىترال دائىرىلىرىنىڭ بەدەن ئۆلچىشىنى قوبۇل قىلغان باشكۆللۈك كافىرلار.



01 - رەسىم چىترال مەسچىت بازىرى ئالدىدىكى باشكۆللۈك كافىرلار

چىترالنىڭ سىياسىي تەشكىلى

گەرچە مۇشۇنداق ئىرق ۋە تىل جەھەتتىكى ئارىلىشىپ كېتىش ئەھۋالى بولسىمۇ، تارىخىي خاتىرىلەردىن ئېلىپ ئېيتقاندا، چىترال دائىم بىر خىل تەشكىللىك سىياسىي ئورۇن سۈپىتىدە ئوتتۇرىغا چىقىپ كەلگەن. بۇ جايغا بىر خانىدانلىق ھۆكۈمرانلىق قىلغان. ئۇنى ئاشۇ تەشكىلسىز قەبىلىلەر كوممۇناسى بىلەن سېلىشتۇرغاندىن كېيىن، بۇ خىل ئەمەلىيەت تېخىمۇ روشەنلىشىدۇ. ھەتتاكى، بىز ياشاۋاتقان مۇشۇ دەۋردە چىترالنىڭ غەربىي جەنۇب ۋە شەرقىي جەنۇب تەرەپلىرىدە بۇ خىل قەبىلىلەر كوممۇناسىنى كۆرگىلى بولاتتى. ئۇنىڭدىن باشقا، چىترالدىكى، ئېگىز تاغ، غار ۋە جىلغىلارنىڭ كىشىلەرنىڭ تىنچ بېرىش - كېلىش قىلىشى ۋە ھەمكارلىشىشىغا بولغان توسالغۇلار ئىنتايىن زور بولغان. بىرقەدەر ئىپتىدائىي بۇ كوممۇنالار ئۈچۈن ئېيتقاندا، بۇنداق توسالغۇلۇق رول تېخىمۇ زور تەسىر كۆرسىتەتتى. شۇڭلاشقا،

مېنىڭچە چىترال سىياسىي گەۋدىسىدە ساقلىنىۋاتقان تېخىمۇ تەرەققىي قىلغان مەدەنىيەتنى تونۇپ يېتىش كېرەك ئىدى. ئۇ ئاساسلىقى ئۆزى بەھرىمەن بولۇۋاتقان جۇغراپىيەلىك ئەۋزەللىكنىڭ نەتىجىسى، يەنى ئەتراپتىكى رايون ۋە بەدەخشان (قەدىمىي بىر مەدەنىيەت ۋە ماددىي جەھەتتىكى گۈللىنىپ روناق تاپقان رايون) نىڭ قولايلىق قاتناش ئىشلىرى ئارقىلىق بەھرىمەن بولغان مەدەنىيەت ئالماشتۇرۇشتىكى ئەۋزەللىك بولۇپ ھېسابلىناتتى.

چىترالنىڭ ماددىي مەدەنىيىتى

باشقا كۆزەتكۈچىلەرگە ئوخشاش، مەن چىترالغا كىرگەن ۋاقىتتىن باشلاپلا بۇ يەرنىڭ يۇقىرى سەۋىيەدىكى تۇرمۇشىغا دىققەت قىلدىم. بۇ يەردىكى ئازادە مۇھىت، قائىدە - يوسۇن ۋە تېرىقچىلىق ئۇسۇلى مەندە چوڭقۇر تەسىر قالدۇردى. لېكىن، بۇ تەسىراتلىرىمنى قانداق قىلىپ تەپسىلىي ئىسپاتلاپ چىقالايمەن؟ مەن بۇ يەردىكى بىر ھەپتىدىن ئاشمىغان ئالدىراش سەپىرىم داۋامىدا، ھەر خىل ئىقتىسادىي ۋە ئىجتىمائىي ئەھۋاللارغا مۇنداقلا نەزەر تاشلاپ ماڭالايتتىم. لېكىن، بۇنداق ئەھۋاللارنى ئەمەلىيەتتە نۇرغۇن ۋاقىت كۆزىتىپ تەتقىق قىلىشقا توغرا كېلەتتى. مەن ئېكسپېدىتسىيە خاتىرەمدە پەقەت ئۆزۈمنىڭ بۇ تەسىراتلىرىنىلا ئوتتۇرىغا قويۇپ ئۆتتۈم ھەمدە كىشىنى ھاياجانغا سالدىغان بۇ زېمىنغا قارىتا ئەڭ سەمىمىي ئۈمىدىمنى ئىپادىلىدىم. مەن چىترال ھەمدە مەستۇجنى ئۆز ئىچىگە ئالغان، جۇغراپىيە ئىلمى، ئىرق تەزكىرىسى ۋە ئىنسانشۇناسلىقنى سىستېمىلىق تەتقىق قىلىش ئەھمىيىتىگە ئىگە بۇ رايوننىڭ ھازىرقى ھالىتى ھىندىستاننىڭ تەسىرىگە ئۇچراپ، ئېغىر ئۆزگىرىشتىن بۇرۇن، لايىقەتلىك بىر تەتقىقاتچىنىڭ بۇ يەرنى تېپىپ چىقىشىنى ئۈمىد قىلىمەن. چىترالنىڭ ماددىي مەدەنىيىتى (ئەگەر كۆپ قىسمى بولمىغاندا) كىشىگە

تۈركىستاننى ئەسلىتەتتى. ئەمما، ئۇ يەرنىڭ ئۆرپ - ئادىتى ۋە مۇھىتى، مېنىڭچە ھىندىستاندىن ناھايىتى چوڭ پەرقلىنىپتۇ. مېنىڭچە بەدەخشاندىن بىۋاسىتە قوبۇل قىلىنغان شۇنچىۋالا كۆپ نەرسىلەرنى كۆرگەندىن كېيىن، چىترانىڭ تارىخىنى يارىتىش جەريانىدا ئامۇ دەرياسى رايونىدا يارىتىلغان قەدىمىي مەدەنىيەتتە ئۇنىڭ قانچىلىك مۇھىم رول ئوينىغانلىقىنى ھەرقانداق ئادەم ھېس قىلالايدۇ.

چىترانىڭ تارىخى ئەنئەنىسى

ئەپسۇسلىنارلىقى شۇكى، چىترانىڭ ئۆتمۈشىنى ئەسلىتىدىغان ماددىي مىراسلار ئىنتايىن ئاز ئىدى. بۇ زېمىنمۇ ئۆزىنىڭ تارىخىغا ئائىت يازما مىراسلارنى ساقلاپ قالالمىغانىدى. پولكوۋنىك بىداروف توپلىغان 18 - ئەسىرگە ئائىت ئەنئەنىۋى ئاغزاكى خاتىرىلەرمۇ بىر مۇجەمل ئەسلىمە بىلەنلا چەكلەنگەن بولۇپ، ئىنتايىن تەرتىپسىز ئىدى. ئەمەلىيەتتە، ئۇنى تارىخىي ماتېرىيال سۈپىتىدە ئىشلەتكىلىمۇ بولمايتتى. ھازىر مۇشۇ زېمىنغا يەنلا ھۆكۈمرانلىق قىلىۋاتقان جەمەتلەرنىڭ نەسەبلىرىنى تەخمىنەن 17 - ئەسىرگىچە سۈرۈشتۈرگىلى بولاتتى. بۇ ئاقسۆڭەكلەر جەمەتى ۋە مېختارس (Mehtars) لار ئارىسىدىكى ھۆكۈمران جەمەتلەر ئۆزىنىڭ ئاساسلىق ۋە تارماق سىستېمىلىرىدا «كاتۇر» (Katūr) دەپ ئاتىلاتتى. ئېيتىشلارغا قارىغاندا، بۇ جەمەت خوراسان (Khorāsān) دەيدىغان تەۋەككۈلچىنىڭ ئۇرۇق - ئەۋلادى بولۇپ، ئۇ رەئىس (Ra'īs) دەپ ئاتىلىدىغان ھۆكۈمراننىڭ ئەڭ ئاخىرقى بىر نەسەبى تەرىپىدىن بېقىۋېلىنغانىكەن. بۇنداق دېيىشتىكى سەۋەب، ئېيتىلىشىچە، ئىسلام دىنى كىرىشتىن بۇرۇن بۇ جەمەتنىڭ جىرجىتقا ھۆكۈمرانلىق قىلغان بىر جەمەت بىلەن مۇناسىۋىتى بار ئىكەن. ئۇنىڭ ئۈستىگە «ئۇلارنىڭ ئارىسىدىكى بىر تارمىقى ھۆكۈمرانلىق قىلىۋاتقان مەزگىلدە، بىر تارماق

قالماق (Calmak) ياكى جۇڭگو قوشۇنى بەدەخشانلىق بىر شاھزادە بىلەن بىرلىشىپ بۇ يەرگە تاجاۋۇز قىلىپ، ئۇلارنى بويسۇندۇرغانىكەن. «ئۇنىڭدىنمۇ بۇرۇنقى مەزگىللەردە باھمان (Bahman) دەيدىغان بىر پادىشاھ توغرۇلۇق مۇنداق بىر رىۋايەت تارقالغان: ئۇ بىر بۇدپەرەس بولۇپ، چىترالىنى قوغداشقا كۆپ تىرىشقان بولسىمۇ، ئامالسىزلىقتىن بىر ئەرەب قوشۇنىغا تەسلىم بولغان. شۇنىڭ بىلەن ئەرەب قوشۇنلىرى بەدەخشان ۋە ۋاخان رايونلىرىنى بويسۇندۇرغانىكەن.

جۇڭگونىڭ تارىخنامىلىرىدىكى چىترال توغرىسىدىكى خاتىرىلەر گەرچە بۇ رىۋايەتلەر ئىنتايىن يۈزە ھەم يىلنى جەزملەشتۈرگىلى بولمىسىمۇ، لېكىن بەدەخشاننى بويسۇندۇرغۇچىلارغا ئائىت نۇرغۇن ئەسلىمىلەرنى تاپقىلى بولاتتى. بۇلار ئەڭ ئىشەنچلىك ئىسپاتلارغا ئىگە بولغان. چۈنكى، ئىسلامىيەتتىن بۇرۇنقى چىترالغا ئالاقىدار بىردىنبىر تارىخىي خاتىرىلەرمۇ مۇشۇ ئىشلارغا مۇناسىۋەتلىك ئىدى. ئۇ جۇڭگونىڭ تاڭ دەۋرىدىكى تارىخىي كىتابلىرىدا ساقلانغان بولۇپ، مەن ئۇنى ئەڭ ئاۋۋال «قەدىمكى خوتەن» دېگەن كىتابىمدا ئىزاھلاپ ئۆتكەنىدىم. جۇڭگونىڭ قەدىمىي كىتابلىرىدىكى خاتىرىلەرنىڭ پاكىتى دەل مۇشۇنداق بىر سىياسىي ۋەزىيەتنىڭ بىۋاسىتە ئاقىۋىتى ئىدى، يەنى گاۋشىيەننىڭ مىلادىيە 747 - يىلى تىبەتلەر ئىگىلىۋالغان ياسىنغا قارىتا مۇۋەپپەقىيەتلىك جازا يۈرگۈزگەنلىكى، ئارقىدىنلا جۇڭگونىڭ ئۇ يەر ۋە چىترالىنى ئىگىلىۋالغانلىقىدىن ئىبارەت ئىدى. ئەڭ تەپسىلىي تارىخىي ماتېرىيال يەنىلا چوڭ قامۇس «كىتابلار جەۋھىرى» دە بايقالغان ئىككى پارچە دىپلوماتىيە ھۆججىتى ئىدى. بۇ كىتابلار مىلادىيە 1013 - يىلى نەشر قىلىنغان بولۇپ، ئۇنىڭغا كۆچۈرۈۋېلىنغان ئىككى پارچە ھۆججەتنى شاۋان ئەپەندى تەتقىق قىلىپ كۆرگەنىكەن. بۇنىڭ بىرى، توخارىستان (Tokhāristān) نىڭ

ياىغۇسى سىرى چانگارا (Shih-lichang-ch, ieh-lo) نىڭ مىلادىيە 749 - يىلى جۇڭگو خان ئوردىسىغا يازغان بىر پارچە خېتى بولۇپ، ئۇ ئەلچى ئەۋەتىپ سوۋغات تەقدىم قىلغان. كۆپچىلىككە مەلۇمكى، توخارىستان بۈگۈنكى بەدەخشان بىلەن مۇناسىۋەتلىك ئىدى.

توخارىستان يابغۇسىنىڭ خېتى، مىلادىيە 749 - يىلى

ئۇنىڭ خېتىدە مۇنداق دەپ يېزىلغان: «يېقىرلىرىغا قوشنا بىر ئەل بولۇپ، نامى چېپىشى (赧师)، تاغلىق رايونغا جايلاشقان. ئۇ يەردىكىلەرنىڭ ئۆزىنىڭ مۇھىم ئورۇندا تۇرغانلىقىنى دەستەك قىلىپ، ئالىيلەرنىڭ ئىرادىسىگە مۇخالىپ ئىش قىلدى. ئۇلار تىبەتلەرگە يېقىندىن ياردەملىشىۋاتىدۇ. بالتىستاننىڭ زېمىنى كىچىك، ئادىمى زىچ، تېرىلغۇ يېرى ئاز، ئۇلار ئۇ يەردە لەشكەر تۇرغۇزغاچقا، ئاشلىقنى ئۆتكۈزۈش تەسكە چۈشتى. كەشمىر (Ku-shin-mi) دىن ئاشلىق ۋە تۇز سېتىۋالغاندىلا ئەلنى قامداپ كەتكىلى بولاتتى. سودىگەرلەر بېرىپ - كېلىشتە ① چېپىشى بەگلىكىدىن ئۆتۈشكە توغرا كېلەتتى. ئۇلارنىڭ پادىشاھى تىبەتلەرنىڭ مال - مۈلۈك سېتىۋېلىش تەلىپىگە ماقۇل دەپ، ئۇلارنى تىبەتلەرنىڭ قورغانلىرىغا ئاپىرىپ بەردى ھەمدە بالتىستاننىڭ يولىنى قامال قىلىۋالدى. گاۋشىەنجى بالتىستانغا ئاتلانغاندا، مەن 3000 لەشكەر يىغىپ بالتىستانغا ئەۋەتكەندىم. چېپىشى ۋە تىبەتلەر مۇشۇ پۇرسەتتىن پايدىلىنىپ، ھۇجۇم قىلىپ كىرمەكچى بولۇۋاتىدۇ. مەن ھەر ۋاقىت ئۇلارنى مەغلۇپ قىلىشنى ئويلاۋاتىمەن.» ②

توخارىستان بۇ يابغۇسى خېتىنىڭ ئاخىرىدا مۇنداق بىر پىلاننى داۋىلىق بىلەن ئوتتۇرىغا قويغان: «ئەگەر ئۇلار

① چېپىشى — ھازىرقى پاكىستاننىڭ شىمالىدىكى چىترال شەھىرى دائىرىسىدە — مۇھەررىر دىن.

② بۇ ئابزاس تېكىست «كىتابلار جەۋھىرى» نىڭ 999 - جىلىدىدا كۆرۈلىدۇ. — خەنزۇچىغا تەرجىمە قىلغۇچىدىن.

بالتىستاننىڭ شەرقىگە ئۆتۈپ كەتسە، ئۇدۇن، ئاگىنى، شاجو قاتارلىقلارغىچە بېسىپ كىرىدۇ. تىبەتلەرمۇ توختىمايدۇ... كەشمىر پادىشاھى خەن سۇلالىسىگە ساداقەتمەن، ئۇلارنىڭ لەشكەرلىرى تولۇق، يېرى كەڭ، ئاھالىسى كۆپ، ئاشلىقلىرىنىڭ يېتەرلىكلىكىنى كۆزدە تۇتۇپ، كەشمىر پادىشاھىغا پەرمان چۈشۈرۈپ تارتۇقلاپ، تون ۋە بەلۋاغ تەقدىم قىلىپ، ئالىيلارنىڭ شەپقىتىنى يەتكۈزۈپ، تېخىمۇ ساداقەتمەن قىلىشلىرىنى ئۈمىد قىلىمەن.»

ئوردىنىڭ كەش پادىشاھىغا ئوتۇغات نامى بېرىشى ئېيتىلىشىچە، پادىشاھ شۈەنزۇڭ توخارىستان يابغۇسىنىڭ تەلىپىگە قوشۇلغان. ئەمەلىيەتتە «كىتابلار جەۋھىرى» گە پادىشاھنىڭ چېپىشى پادىشاھىغا ئوتۇغات نامى ئىنئام قىلغانلىق توغرىسىدىكى بىر پارچە خېتى كىرگۈزۈلگەن بولۇپ، ۋاقتى مىلادىيە 750 - يىلى ئىدى. خاتىرىدە مۇنداق يېزىلغان: «تىەنباۋنىڭ 9 - يىلى 3 - ئايدا چېپىشى پادىشاھى بوتموننىڭ ئاكىسى سۇكا (Su-chia) غا پادىشاھلىق ئوتۇغات نامى بېرىلدى. يارلىق ئوقۇپ بولۇنغاندىن كېيىن ئويۇن قويۇلدى. ئىنئام قىلىنغان بۇيۇملارنىڭ ھەممىسى داڭلىق نەرسىلەر ئىدى. پادىشاھنىڭ شەپقىتىنى تەسۋىرلەپ بولغىلى بولمايتتى. سىلى چېپىشى پادىشاھى بوتموننىڭ ئاكىسى سۇكا (Su-chia) خانغا ساداقەتمەن بولۇپ كەپلا، سىلىنىڭ ئەقىل - پاراسەتلىك ۋە باتۇرلۇقلىرىنى بۇرۇنلا ئاڭلىغان. بوتمو خەلققە ۋاپادارلىق، دۆلەتكە ساداقەتمەنلىك بىلدۈرمىدى. سىلى ئۇزاقتىن بېرى ئۇۋالچىلىق ئىچىدە قېلىپ، ئەستىن چىقىپ قالدىلا، ھازىر يامانلار يوقىتىلىپ قاتىللار قولغا ئېلىندى. ئۆزلىرىنىڭ ئوردىغا ساداقەتمەن بولۇپ، ئەلگە نەپ يەتكۈزۈشلىرىنى ئۈمىد قىلىپ، چېپىشى پادىشاھى دېگەن ئوتۇغات نام بېرىلدى...»

بۇ ئوخشاش ۋەقە شاۋان ئەپەندىنىڭ «ئەلى ئىدارە قىلىشقا

پايدىلىق ئومۇمىي ئۆرنەكلەر» دىن تەرجىمە قىلغان ئىزاھى ۋە يەشمىسىدىمۇ قىسقا بايان قىلىنغان. ئۇنىڭدا توخارىستاننىڭ يابغۇسى ھەم ئۇنىڭ شاھزادىسى سىرى تاڭارامىلادىيە 749 - يىلىدىكى ئەلچى ئەۋەتىش مەلۇماتىدا: «چېشى پادىشاھى تىبەتلەر بىلەن يېقىنلىشىپ بولۇردا ئەسكەر تۇرغۇزۇپ، ئاشلىق يولىنى توسۇۋالدى. مەن ئۇلارنى مەغلۇپ قىلسام دەيمەن، ئەنشى لەشكەرلىرىنى كېلەر يىلى 1 - ئايدا بولۇرغا، 6 - ئايدا بالتىستانغا ئەۋەتىشلىرىنى ئۈمىد قىلىمەن، ئىجازەت بەرگەيلا» دېيىلگەن. تىبەتنىڭ 9 - يىلى (مىلادىيە 750 - يىلى) 2 - ئايدا «ئەنشى ھىراۋولى گاۋ شىيەنجى چېشىنى بىتچىت قىلىپ، پادىشاھى بوتونى قولغا چۈشۈرگەن. 3 - ئايدا بوتونىڭ ئاكىسى سۇكانى چېشى پادىشاھى قىلىپ تىكلىگەن.» ئەنشى سەركەردىسى گاۋ شىيەنجى غەلبىلىك ھالدا چېشى بەگلىكىنى بويسۇندۇرۇپ، پادىشاھىنى قولغا چۈشۈرگەن. 3 - ئايدا بوتونىڭ ئاكىسى سۇكا (Su-chia) چېشى بەگلىكىنىڭ پادىشاھى قىلىپ بېكىتىلگەن.

چېشى بىلەن چىترالنىڭ ئۇيغۇنلىشىشى

«قەدىمكى خوتەن» دېگەن كىتابىمدا، شۇ خاتىرىلەردىكى جۇڭگونىڭ ياسىن ۋە گىلگىتنى ئىشغال قىلغانلىقىغا ئائىت ۋەقەلەرنىڭ ئورنىنى مۇھاكىمە قىلىپ، چېشى («揭厉» ياكى «揭厉» نىڭ) چوقۇم چىترال ئىكەنلىكىگە ئىشەنگەن سەۋەبلەرنى تەپسىلىي ئوتتۇرىغا قويۇپ ئۆتكەندىم. چۈنكى، ئىككىنچى خەت «巾» بىلەن «巾» نىڭ خەت شەكلى جەھەتتىكى پەرقى ئىنتايىن كىچىك ئىدى. يەكۈن خاراكىتىرلىك ئەڭ مۇھىم پاكىت شۇكى، «ئاڭنامە» دە توخارلار ياكى توخارىستانغا ئائىت بىر تەپسىلىي خاتىرە بار. ئۇنىڭدا مىلادىيە 729 - يىلىدىكى بىر ۋەقە بايان قىلىنغاندىن كېيىن مۇنداق دەپ يېزىلغان: «كېيىن چېشى تىبەتلەر بىلەن تىل بىرىكتۈرۈپ توخارىستانغا ھۇجۇم قىلماقچى

بولغان. شۇنىڭ بىلەن توخارىستاننىڭ يابغۇسى سىرى چانگارا ئەنشىدىن ياردەمگە لەشكەر تەلەپ قىلغان، پادىشاھ ئەسكەر چىقىرىپ ئۇلارنى بىتچىت قىلغان. «خرونولوگىيەلىك تارىختا ئوتتۇرىغا قويۇلغانغا ئوخشاش، توخارىستان يابغۇغا جاۋاب قايتۇرۇش ئۈچۈن ھەربىي جەھەتتىن ياردەم قىلغان. بۇ مىلادىيە 758 - يىلى توپىلاڭچىلارغا قارىتا ئېلىپ بېرىلغان كۈرەشنى كۆرسىتىدۇ. ئۇنىڭدىن باشقا، «تاڭنامە» دە تىلغا ئېلىنغان چېپىشنى بويسۇندۇرۇش ھەرىكىتىنىڭ مىلادىيە 750 - يىلى ئېلىپ بېرىلغانلىقىنى جەزملەشتۈرگىلى بولىدۇ. چېپىشى پادىشاھى بوتمو مەغلۇپ بولغاندىن كېيىن، ئۇنىڭ ئاكىسى سۇكاغا يېڭى پادىشاھ دېگەن ئوتۇغات نامى بېرىلىپ، ئۇنىڭ ئورنىنى ئىگىلىگەن.

«تاڭنامە»دىكى چىترالغا ئائىت خاتىرىلەر

بۇ يەردە ئوتتۇرىغا قويۇلغان چېپىشى بىلەن توخارىستاننىڭ قوشنا ئەل ئىكەنلىكى ۋە تىبەتلەرنىڭ چېپىشىدىن ئۆتۈپ توخارىستانغا تاجاۋۇز قىلغانلىقى چېپىشى بىلەن چىترالنى بىر - بىرىگە باغلاپ تۇرىدۇ. ھىندى دەريا ئېقىنىدىن بالتىستانغىچە تايانچ بازا قۇرغان ھەمدە بولۇر ياكى گىلگىت - ياسىننىڭ ئىگىدارچىلىق ھوقۇقىنى پۈتۈن كۈچ بىلەن قولغا ئالماقچى بولغان تىبەتلەر ئۈچۈن ئېيتقاندا، بەدەخشاننىڭ ئۇدۇلىدىن ئالغا ئىلگىرىلەشتە چوقۇم چىترالدىن ئۆتۈشكە توغرا كېلەتتى. بۇ بىر پاكىت «تاڭنامە»دىكى يەنە بىر خاتىرىدە تېخىمۇ ئېنىق ئىسپاتلىنىدۇ. بۇ خاتىرە توخارىستان توغرىسىدا بولۇپ، چېپىشى «劫» دېگەن بىر يەر تەسۋىرلەنگەن. ناھايىتى ئېنىقكى، بۇ چېپىشنىڭ قىسقارتىلغان نامى ئىدى. «ئۇ كۆكئارت تېغى ئىچىگە جايلاشقان بولۇپ، غەرب ۋە جەنۇب تەرىپى شامبى بەگلىكى بىلەن، غەربىي شىمال تەرىپى ئېفتالىت بىلەن چېگرالىناتتى.» ئېفتالىتنىڭ نامى توخارىستان بىلەن تەڭ

ئوتتۇرىغا قويۇلغان، ئامۇ دەرياسىنىڭ جەنۇبىدىكى توخارىستاننىڭ ئاساسلىق قىسمى شۈبھىسىزكى بەدەخشان بولغانلىقى ئۈچۈن، ئېنىقكى، ئۇنىڭ شەرقىي جەنۇبىدىكى قوشنا ئەل چېي (劫) ياكى (劫师) چېپىشى دەل ھازىرقى چىترال ئىدى.

شامبى بەگلىكى بىلەن كافرستاننىڭ ئۇيغۇنلىشىش مۇناسىۋىتى بۇ پاكىت بىزگە تەبىئىي ھالدىلا شامبى بەگلىكىنىڭ دەل چىترالنىڭ غەرب ۋە جەنۇب تەرىپىدىكى كافرستان ئىكەنلىكىنى تونۇتىدۇ. ئۇنىڭ ئۈستىگە مەن يۇقىرىدىكى مەزمۇنلاردا ئوتتۇرىغا قويغاندەك، بۇنداق ئورۇن ئىسپاتلاش ئۇسۇلى بىلەن سۇڭ يۇنىڭ خاتىرىسىدىكى بايانلار ناھايىتى ماس كېلەتتى. سۇڭ يۈن بەدەخشاندىن ئۇدىيانغا بارغۇچە دەل بۇ يەردىن ئۆتكەندى^①. «تاڭنامە» دىكى چېپىشىغا ئائىت تەپسىلىي خاتىرىلەرمۇ بۇنىڭغا ئۇيغۇن كېلەتتى. «تاڭنامە» دە: ئۇ يەرنىڭ «ھاۋاسى ئىسسىق، شال، بۇغداي، تېرىق، ماش تېرىلىدۇ. قوي ۋە ئات قاتارلىق چارۋىلار بېقىلىدۇ» دەپ خاتىرىلەنگەن. بۇنداق بايان چىترال دەپ ئاتىلىدىغان ماكاننىڭ ئاساسىي ئەھۋالىغا ناھايىتى ماس كېلىدۇ، بۇ كەڭ ۋە مۇنبەت جاي ھەرقايسى دەۋرلەردە چىترال ياكى كاشكارا دەپ ئاتىلىدىغان بارلىق جايلارنىڭ سىياسىي مەركىزى بولۇپ كەلگەن. بۇ يەر دېڭىز يۈزىدىن 5000 فۇت ئېگىز بولۇپ، كىلىماتى ياكى يەرلىك مەھسۇلاتى جەھەتتىن بولسۇن، كەشمىر ۋادىسىنىڭكىگە بەكمۇ ئوخشاپ كېتەتتى. تارىخىي كىتابلاردا تىلغا ئېلىنغان كاشكارا جۇڭگونىڭ پايتەختىدىن 12 مىڭ مىل يىراقلىقتا ئىدى. بۇ يەردە «ئۆلۈكنى تاغقا قويۇپ قويۇش» تەك دەپنە قىلىش ئادىتىنىڭ بارلىقى ئالاھىدە تىلغا ئېلىنغان. ئۇ يەنە ئەلچى ئەۋەتىش توغرىسىدىكى ئەھۋالنى خاتىرىلىگەن بولۇپ، مىلادىيە 619 –

① بىرىنچى بابنىڭ 2 – بۆلۈمىگە قارالسۇن.

يىلى مەزكۇر بەگلىك «ئەلچى ئەۋەتىپ قىممەتلىك كىتاب ۋە ئەينەك، خىرۇستال لوڭقا تەقدىم قىلغان» ئىكەن.

چېشى بىلەن قەشقەر رايونىنىڭ ئىسپاتلىنىشى

بىردىنبىر كۆرسىتىپ ئۆتۈشكە تېگىشلىكى شۇكى، چېشىنىڭ ئورنى توغرىسىدىكى پاكىتلار ئۇنىڭ يەر شەكلىنى مۇھاكىمە قىلىش ئارقىلىق بېكىتىلگەن بولۇپ، بۇ تىلشۇناسلىق جەھەتتىنمۇ ئىسپاتلانغانىدى. خۇددى مەن ھەرقايسى ئورۇندا كۆرسەتكەنگە ئوخشاش، چېشى دېگەن بۇ نامنىڭ خەنزۇچە يېزىلىش شەكلىدىن شۇ يەرنىڭ نامى بولغان چېشى ياكى ئۇنىڭدىنمۇ بۇرۇنقى شەكلىنىڭ ترانسكرىپسىيەسى ئىكەنلىكىنى ناھايىتى ئاسانلا كۆرۈۋالغىلى بولاتتى. بۇ نامنىڭ چىترال رايونىنى كۆرسەتكەنلىكىنى خېلى بۇرۇنقى ۋاقىتتىكى ئىسلام دىنى ماتېرىياللىرىدا ئىسپاتلانغان ھەمدە خېلى يېقىنغا قەدەر چىترال دېگەن نام بىلەن بىرلىكتە مۇشۇ رايوننى كۆرسىتىپ كەلگەن. چىترال دېگەن بۇ نام بەلكىم مۇشۇ رايوننىڭ مەركىزىي شەھىرىنى كۆرسەتكەن بولۇشى مۇمكىن. چېشى دېگەن بۇ نام «كاشكار» دېگەن ئىسمىنىڭ يەنە بىر خىل تەرجىمىسى بولۇپ، خەنزۇچە قەدىمىي كىتابلاردا ئوخشاش بولمىغان شەكىلدە ئىپادىلەنگەن: جىچا (鋝叉) (فاشيەننىڭ خاتىرىسىدە)، چىشا (Ch, i-sha, Chih-meng, 奇沙)، جىاشى (迦叶) (خۇي چاۋنىڭ ئەسىرىدە) چۇشا (祛沙)، «بۈيۈك تاڭ دەۋرىدىكى غەربىي يۇرت خاتىرىسى» دەپ خاتىرىلەنگەن. بۇ ناملار ئوخشىمىغان دەۋردىكى جۇڭگو ئاپتورلىرىنىڭ تارىم ئويمانلىقىدىكى شەھەر ۋە بوستانلىق — قەشقەرنىڭ قەدىمكى نامىنىڭ ئاھاڭ تەرجىمىسىدۇر.

چىترالنىڭ جۇڭگو ھۆكۈمرانلىقى ئۈچۈن مۇھىملىقى

چىترالنىڭ قەدىمكى زامان تارىخىدىكى شۇ دەۋرگە ئائىت

توغرا ئەھۋال ناھايىتى ئاز ساقلنىپ قالغان. شاۋان ئەپەندىنىڭ «تاڭنامە» دىكى ئوتتۇرا ئاسىياغا ئائىت خاتىرىلەرگە يۈرگۈزگەن تەھلىلىدە كۆرسىتىشىچە، مىلادىيە 8 - ئەسىرنىڭ ئالدىنقى يېرىم مەزگىلى ئوتتۇرا ئاسىيادىكى پامىرنىڭ شەرقى ۋە غەربىدىكى كەڭ ئويمانلىق رايونلارنىڭ تارىخى ئۈچۈن ئېيتقاندا، ئىنتايىن مۇھىم بىر مەزگىل ئىكەن. جۇڭگو شۇ چاغدا ئۆزىنىڭ سىياسىتىنى تارىم ئويمانلىقى ۋە ئەتراپتىكى رايونلارغا زور دەرىجىدە كېڭەيتىپ، ئىككى خىل كۈچنىڭ كەڭ ئوتتۇرا ئاسىيا رايونلىرىنى كونترول قىلىشىغا تاقابىل تۇرغان. ئەمما، بۇ رايونلارنى ئۇ غەربىي تۈركلەرنىڭ قولىدىن ۋارىسلىق قىلىپ ئالغان. ئوردىنىڭ بۇ رايوندىكى كۈچى بىر تەرەپتىن ئۆزىنى قوغدىسا، يەنە بىر تەرەپتىن غەربتىكى ئەرەبلەرنىڭ تاجاۋۇزىغا تاقابىل تۇرغان ھەمدە تىبەتلەرنىڭ تارىم ئويمانلىقى ۋە گەنسۇ رايونلىرىغا قارىتا ھەر ۋاقىت ئېلىپ بارغان بۇلاڭچىلىقىغا تاقابىل تۇرغان. تىبەتلەر شۇ چاغلاردا ئەتراپتىكى رايونلارغا داۋاملىق ھۇجۇم قىلىپ تۇراتتى. بۇ بىر مەيدان ئۇرۇشنىڭ ئومۇمىي ئەھۋالىنى بىز جۇڭگونىڭ تارىخىي كىتابلىرىدىكى خاتىرىلەردىن بىللەلەيمىز. بۇ بىر مەيدان ئوتتۇرا ئاسىيانى تالىشىش كۈرىشىدە تىبەتلەر پۈتۈن كۈچى بىلەن ئامۇ دەرياسى ئەتراپىدىكى ئەرەبلەر بىلەن بىرلىشىپ، ئەڭ ئاخىرىدا پامىر ئارقىلىق جۇڭگونىڭ تارىم ئويمانلىقىغا كىرىدىغان بىر يېڭى ئالغا ئىلگىرىلەش يولىنى ئاچقان. ئەمما، بۇ خىل ھالەت روشەن ھالدا تىبەتلەرنى چەكلەپ قويغان. بىزنىڭ قارىشىمىزچە، تەبىئىي توسالغۇلار تۈپەيلىدىن، نىيەتلەرنىڭ ھىندىقۇش تېغى ۋە پامىر ئېگىزلىكىدىن ئۆتۈپ تاجاۋۇزچىلىق قىلىش خېيىم - خەتەر ۋە جەبىر - جاپالىرى ئۇلارنىڭ قۇرۇم تېغىدىن ئۆتۈپ، تارىم ئويمانلىقىغا كىرىشتىكى خېيىم - خەتەر ۋە جەبىر - جاپالىرىدىن خېلىلا ئاز ئىدى. ئۇ يەر ئىنسان ئاياغ باسمىغان،

ئىنتايىن خەتەرلىك ئېگىزلىك ۋە تاغلىق رايون بولۇپ،
 ھەرقانداق ئادەم چوقۇم ئۇنىڭغا دۇچ كېلەتتى.

تېبەت بىلەن بەدەخشان ئوتتۇرىسىدىكى چىترال دەل بۇ يەرنىڭ جۇغراپىيەلىك ۋە ئىستراتېگىيەلىك مۇھىم ئەھمىيىتى تۈپەيلىدىن، شۇ مەزگىلدىكى تېبەتلەرنىڭ ئارقا - ئارقىدىن ھىندى دەرياسى ئېقىنى ئارقىلىق گىلگىت ۋە ياسىنغا سىڭىپ كىرىپ، ئاندىن بۇ يەر ئارقىلىق داركوت ۋە باروغىل تاغ ئېغىزىدىن ئۆتۈپ، پامىرغا كىرىش يولىنى ئىگىلىشىنى چۈشىنىۋالغىلى بولاتتى. چىترال مۇ تېبەتلەرنىڭ مۇھىم نىشانى بولۇپ قالغانىدى. چۈنكى، بۇ تاغلىق رايوندىكى بەگلىك ئۈچۈن ئېيتقاندا، ئەگەر ئۇنى تېبەتلەر قولغا چۈشۈرەلسە، بىر چالمدىكى ئىككى پاختەكنى سوقالايتتى. بىر تەرەپتىن، كەشمىر تەرەپتىن كېلىدىغان تەمىنات لىنىيەسىگە پاراكەندىچىلىك سېلىش ئارقىلىق جۇڭگونىڭ چېگرا قوغدىغۇچى قىسىملىرىنىڭ گىلگىتتىكى ئورنىنى ئىگىلەيتتى؛ يەنە بىر تەرەپتىن، چىترال ئارقىلىق ھىندىستاندىن توخارىستانغا بارىدىغان ئەڭ ئەپلىك يولىنى ئۆز ئىلكىگە ئالالايتتى. توخارىستان دائىم ئامۇ دەرياسىنىڭ ئوتتۇرا قىسمىدىكى ئەرەبلەرنىڭ تەھدىتىگە ئۇچراپ تۇرغاچقا، ھەر ۋاقىت جۇڭگونىڭ ياردىمىگە تايىنىپ، ئەرەبلەرنىڭ ئىستىلاسىدىن ساقلىنىش ئۈمىدىدە ئىدى. شۇڭا، چىترالنىڭ باش ئەمىرى بوتمو تېبەتلەرگە ياردەملىشىپ، تاڭ سۇلالىسىنىڭ ئامۇ دەرياسىدىكى يۆلەنچۈكى بولغان توخارىستانغا قارشى چىقىشقا ماقۇل بولغىنى تېبەتلەرنىڭ سىياسىتى ئۈچۈن ئېيتقاندا بىر مۇھىم غەلبە ئىدى.

جۇڭگو تەسىرىنىڭ ئاجىزلىشىشى

مىلادىيە 750 - يىلىدىكى چىترالدىكى بۇ بىر مەيدان سۇيىقەست سانغۇن گاۋشىيەنچىنىڭ ئارىلىشىشى تۈپەيلىدىن

تارمار قىلىنغاندى. ئەمما، ئۇ ئۆزى بىر كېلىشمەسلىككە ئۇچرىغان. بىر يىلدىن كېيىن تاڭ سۇلالىسى قوشۇنى فەرغانە (Farghāna) نىڭ شىمالىغا يۆتكەلگەن، بۇ ئېھتىمال جۇڭگونىڭ جەنۇبىي ھىندىقۇش رايونىدىكى تەسىرىنىڭ ناھايىتى تېز ئاخىرلاشقانلىقىنىڭ ئىپادىسى بولسا كېرەك. ئۇزاق ئۆتمەيلا تاڭ سۇلالىسىنىڭ ئىچكى قىسمىدىمۇ قالايمىقانچىلىق كېلىپ چىققان. ئۆڭلۈكنىڭ زور كۆلەملىك توپىلىشى (مىلادىيە 765 - يىلىدىن 768 - يىلىغىچە) گەنسۇنىڭ پۈتۈن تەۋەلىكى، شۇنداقلا جۇڭگونىڭ تېخىمۇ غەربىدىكى رايونلىرىنىڭ تىبەت تاجاۋۇزچىلىرىغا ئېچىۋېتىلىشىنى كەلتۈرۈپ چىقارغان. مىلادىيە 766 - يىلىغا كەلگەندە، تىبەتلەر ئوردىنىڭ تارىم ئويمانلىقىدا ئەسكەر تۇرغۇزغان نۇرغۇن شەھەرلىرى ۋە ئۇنىڭ شىمالىدىكى رايونلار بىلەن ئوتتۇرا تۈزلەڭلىكنىڭ ئالاقىسىنى تامامەن ئۈزۈۋەتكەن. ناھايىتى مۇۋاپىق بىر پەرز شۇكى، بۇ يېڭى ماكاننىڭ ئېچىلغانلىقى (تىبەتلەرنىڭ شەرقىي شىمالىدىكى ئىشلىرى) ئۇنىڭ غەربتىكى تىرىشچانلىقىنىڭ بوشىشىپ قېلىشىنى كەلتۈرۈپ چىقىراتتى. بۇ كىشىلەرنىڭ نېمە ئۈچۈن تىبەتلىكلەرنىڭ ھىندىقۇش تېغى ۋە پامىر رايونلىرىدا ھەرىكەت قىلغانلىقى توغرىسىدىكى ئۇچۇرلاردىن خەۋەردار بولالمىغانلىقىنى چۈشەندۈرۈپ بېرەلەيتتى، شۇنداقلا نېمە ئۈچۈن 758 - يىلىدىن 759 - يىلىغىچە «تاڭنامە» دە ئوتتۇرىغا قويۇلغان «توخارىستان ۋە غەربىي يۇرتتىكى توققۇز بەگلىك» ئەۋەتكەن ياردەمچى قوشۇن شۈەنزۇڭ خاننىڭ قوشۇنىغا قوشۇلۇپ، توپىلاڭچىلاردىن پايتەخت چاڭئەننى قايتۇرۇۋالغانلىقىنى چۈشەندۈرۈپ بېرەلەيتتى. كىشىنى ھەيران قالدۇرغىنى ۋە قىزىقتۇرغىنى شۇكى، جۇڭگونىڭ ئوتتۇرا ئاسىيا ۋە كىچىك ئاسىياغا بولغان ئۈمىدىنىڭ يوقىلىشىغا ئەگىشىپ، ئەرەبلەر بۇ ياردەمچى قوشۇننىڭ ئارىسىدا پەيدا بولغان. ئۇلار

بەلكىم ئەنشىدىكى تۆت قورغاننىڭ قوبۇل قىلغان ياللانما ئەسكەرلىرى بولۇشى مۇمكىن.

جۇڭگونىڭ ئوتتۇرا ئاسياغا بولغان مۇداخىلىسى

بىز باياتىن ئىسپاتلاپ ئۆتكەن بۇ خاتىرىلەر ئالاھىدە ئەھمىيەت بېرىشكە ئەرزىيتتى. چۈنكى، ئۇ تاغ ئارىسىدىكى كىچىككىنە چىترالنىڭ جۇڭگونىڭ نەچچە ئەسىردىن بۇيانقى تەسىرىنىڭ تەقدىرىنى بەلگىلەيدىغان مۇھىم پەيتتە، بەزى ئىشلاردا مەلۇم روللارنى ئوينىغانلىقىنى كۆرۈۋالغىلى بولاتتى. چىترالنىڭ تارىخىغا ئائىت بىر ئابزاس سۆز بۇنىڭ بىلەن مۇناسىۋەتلىك ئىدى. ئۇنىڭدا «بەگلىكىمىز بىر تارماق قالماق (جۇڭگو) قوشۇنى بىلەن بىر بەدەخشان شاھزادىسىنىڭ ئىتتىپاقداش قوشۇنى» نىڭ تاجاۋۇزچىلىقىغا ئۇچرىغان، دەپ ئوتتۇرىغا قويۇلغان. بۇ جۈملىدە نۇرغۇن پاكىتلار ئاشكارىلانغان. ئەمما، ئەپسۇسلىنارلىقى، بۇ جاينىڭ دەۋر تارىخى ناھايىتى مۇجەمل ئىدى. شۇڭا، «رەئىس دەپ ئاتىلىدىغان خان جەمەتى» نىڭ نەسەبىنى مىلادىيە 8 - ئەسىرگىچە سۈرۈشتۈرۈشكە بولامدۇ، يوق؟ دېگەندىن گۇمانلىنىشقا ئاساسىمىز بار ئىدى. ئېيتىلىشىچە، يۇقىرىدا تىلغا ئېلىپ ئۆتكەن تاجاۋۇزچىلىق دەل مۇشۇ خان جەمەتىدىكى بىر خاننىڭ دەۋرىدە يۈز بەرگەنكەن. ئەمەلىيەتتە، پولكوۋنىڭ بىداروفنىڭ كىتابىدا: مەزكۇر ۋەقە «ئېيتىلىشىچە، ئۆزبېك ئابدۇللاخان ئۆلگەندىن كېيىن يۈز بەرگەن» دەپ يېزىلغان. بۇ كىشى ئېنىقلىكى ئامۇ دەرياسى تەرىپىدىن كەلگەن مۇسۇلمان تۈركلەردىن ئىدى.

چىترالنىڭ يەرلىك خرونولوگىيە تارىخى

تۈرك ئابدۇللاخان زامانى تەخمىنەن رىۋايەت دەۋرى بولۇشى مۇمكىن. مەن چىترالدا تۇرغان ۋاقىتتا، شۇ يەردىكى بىر

مەدەنىيەتلىك چىتراللىق ئاقسۆڭەك ۋە ئەمەلدار، يەنى دىۋانبېگى (Dīwān-bēgī) ۋاپادارخان (Waffadār Khān) بۇ رىۋايەتنىڭ دەۋرىنى قىسقىچە سۆزلەپ بەرگەنىدى. بۇ خىل بايانغا ئاساسلانغاندا، داۋاملاشقان رىۋايەت دەۋرى «كافىردەۋر» (Kāfir-daur) ياكى «كافىرلار دەۋرى»، رەئىس خانىدانلىقى دەۋرى - بۇ دەۋردىكى ئاۋامنىڭ كۆزقارىشىغا جۇڭگونىڭ تەسىرى سىڭىپ كەتكەن، تۈرك ئابدۇللاخان خانلىقى دەۋرى، گىلگىتتىن كەلگەن خەيرۇللاخان (Khairullah khān) دەۋرى، كاتور دەپ ئاتىلىدىغان ھازىرقى مىختارلار جەمەتىنىڭ ھۆكۈمرانلىق دەۋرى قاتارلىقلارنى ئۆز ئىچىگە ئالاتتى. مىختار جەمەتىدىن بولغان ھازىرقى خەيرۇللاخان پادىشاھ شاھ خەيرۇللا بولۇشى مۇمكىن. بۇ ئادەم توغرىسىدا مۇگۇربەگ تەكشۈرۈش ئېلىپ بارغان بولۇپ، راۋۇدنىڭ «ئافغانىستان خاتىرىسى»دىن بۇ ئىسمىنى تەرجىمە قىلىپ ۋە ئىزاھلاپ چۈشەندۈرگەن. ئۇ تەخمىنەن 1789 - يىلىدىن 1790 - يىلىغىچە مەستۇجنى ئۆز ئىچىگە ئالغان قەشقەر رايونىنىڭ ئەڭ ئالىي ھۆكۈمرانى ئىدى. بۇ ئادەم چىترال جەمەتىنىڭ كۈشۈكتە تارماق جەمەتىنىڭ نەسەب جەدۋىلىدە كۆرۈلگەن بولۇپ، تەخمىنەن ئوخشايدىغان بىر ئورۇنغا قويۇلغان. بۇنىڭ بىلەن ئابدۇللاخانمۇ 18 - ئەسىرنىڭ مەلۇم بىر دەۋرىگە تىزىپ قويۇلغان بولۇشى مۇمكىن.

18 - ئەسىردىكى جۇڭگونىڭ تەسىرى

بۇرۇنقى دەۋردىكى رىۋايەتتە ئوتتۇرىغا قويۇلغان جۇڭگودىن كەلگەن تاجاۋۇزچىلىقنى قانداق چۈشەندۈرۈشتىن قەتئىينەزەر، مۇئەييەنلەشتۈرگىلى بولىدىغىنى شۇكى، تەخمىنەن 18 - ئەسىرنىڭ ئوتتۇرىلىرىدا چيەنلۇڭ خان تارىم ئويمانلىقىنى قايتىدىن بويسۇندۇرغاندىن كېيىن، چىترالمۇ جۇڭگو تەسىرىنىڭ مەۋجۇتلۇقىنى قايتىدىن ھېس قىلغان. 1000 يىلدەك ۋاقىتتىن كېيىن جۇڭگو ھاكىمىيىتى بۇرۇنقى دەۋردىكى تارىخىي

خاتىرىلەرنى قايتىدىن تەكىتلىگەن. بۇنىڭغا ئائىت قەدىمىي كىتابلار ئىنتايىن چەكلىك بولغاچقا، بۇ يەردە بۇ توغرىسىدا مۇنداقلا توختىلىپ ئۆتمەن. بۇ ماتېرىيالدا ئەڭ ئىشەنچلىك بولغىنى راۋۇدنىڭ تەكشۈرۈش دوكلاتىدىكى بىر ئاپتورنىڭ ئېنىق بايانى بولۇپ، ئۇ 1789 - يىلىنىڭ ئالدى - كەينىدە چىترالىنى زىيارەت قىلغان. ئۇ چاغدا ئۇ يەرنىڭ ھۆكۈمرانلىرى جۇڭگونىڭ ئاساسلىق ھوقۇقىنى ئېتىراپ قىلغان ھەمدە جۇڭگونىڭ ھىمايىسىدە بەدەخشاندىن كېلىدىغان بۇلاڭچىلىق ئاخىرلاشقانكەن. بىداروف خاتىرىلىگەن ئاغزاكى رىۋايەتنىڭ بىر بۆلىكى ھەم ئۇزۇن، ھەم جانلىق سۈرەتلەنگەن. ئۇ بىر قېتىملىق تاجاۋۇزچىلىقنى تىلغا ئېلىپ مۇنداق دېگەن: جۇڭگونىڭ بىر قوشۇنى بەدەخشاننىڭ ھۆكۈمرانى مىرسۇلتان شاھ (Mir Sultan Shāh) نىڭ ھەمكارلىشىشى بىلەن چىترالغا بېسىپ كىرگەن - ئۇ چاغ دەل خۇشنامە (Khush-āmag) مەستۇجغا ھۆكۈمرانلىق قىلىۋاتقان ۋاقىت ئىدى. بۇ ئادەم كوشۇاكىت تارماق جەمەتىنى بەرپا قىلغۇچىنىڭ جىيەنى ئىدى. مەستۇجقا ئۇزاق مۇددەت قورشاپ ھۇجۇم قىلغاندىن كېيىن كېلىشىم ھاسىل قىلىنغان: تاجاۋۇز قىلغۇچىلار يارخۇن دەرياسى جىلغىسى، يەنى باروغىل تەرەپكە چېكىنگەن.

جۇڭگونىڭ مۇداخىلىسى توغرىسىدىكى خاتىزە

بىر پارچە پايدىلىنىش ماتېرىيالىدا ئوخشاشلا بىر قېتىملىق تاجاۋۇزچىلىق ۋەقەسى ئوتتۇرىغا قويۇلغان. بۇ جۇڭگونىڭ بىر جۇغراپىيە ئىلمىغا ئائىت ئەسىرىدىن كۆچۈرۈۋېلىنغان. ئۇ 1790 - يىلى ئېلان قىلىنغان بولۇپ، كىلاپروت (Klaproth) تەرىپىدىن ئەڭ بۇرۇن تەرجىمە قىلىنغان. بۇ ماقالە بولور (Bolor) رايونىغا ئالاقىدار بولۇپ، ئۇ يەر يەركەننىڭ غەربىي جەنۇبى ۋە بەدەخشاننىڭ شەرقىي تەرىپىدە دەپ كۆرسىتىلگەن، يۇقىرىقى ۋەقەنى ئېلىپ ئېيتقاندا، بۇ يەر مەستۇجنى، ئەڭ ئاخىرىدا يەنە ياسىنى ئۆز ئىچىگە ئالغان قەشقەر بالا

(Kāshkār Bālā) رايونىنىمۇ ئۆز ئىچىگە ئالاتتى. ئېيتىلىشىچە، 1749 - يىلى ئۇلارنىڭ شاھزادىسى جۇڭگولۇقلارغا ئىتائەت قىلغان بولۇپ، ئۇنىڭ زېمىنىمۇ قوشۇۋېلىنغان، بۇ شاھزادىنىڭ ئىسمى كىلاپورونىڭ جۇڭگو يېزىقىنى فىرانسۇزچە قوشۇپ يازغان ماقالىسىدە چاھۇ چامېد (Cha khou Chamed) دەپ يېزىلغان، ئەمەلىيەتتە شاھ خۇشئامەد (Shāhkhush-āmad) دەپ يېزىلىشى كېرەك ئىدى. كېيىنكى يىلى ئۇنىڭ ئەلچىسى شاھبېك (Shāh Bēg ياكى Chah bek) جۇڭگو ئوردىسىغا بارغان. 1763 - يىلى يەنە بىر قېتىملىق ئەلچىلىك تىلغا ئېلىنغان: «كېيىنكى يىلى ئۇنىڭ بەگلىكى بەدەخشانلىق سۇلتان شاھنىڭ تاجاۋۇزچىلىقىغا ئۇچراپ، بولور شاھزادىسى جۇڭگونىڭ يەكەندە تۇرۇشلۇق سانغۇندىن ياردەم سورىغان. جۇڭگولۇق سانغۇن سۇلتان شاھنى بولوردىن چېكىنىپ، دۈشمەنلىشىشنى توختىتىشقا دەۋەت قىلغان، بەدەخشانلىق پادىشاھ ئۇنىڭ گېپىنى ئاڭلىغان ھەمدە شاھ خۇشئامەدكە تەشەككۈر خېتى يازغان. بۇ ئىككى رەقىبەلەر پادىشاھنىڭ يېنىغا ئەلچى ئەۋەتىپ، سوۋغات تەقدىم قىلغان، بۇلارنىڭ ئىچىدە شۇ بەگلىكتىكى ئەڭ سۈپەتلىك كىچىك شەمشەرلەرمۇ بار ئىدى.» ئېيتىلىشىچە، 1769 - يىلى بولور بەگلىكى بەلگىلەنگەن مۇھلەت ئىچىدە يەنە يېڭى مەھسۇلاتلارنى تەقدىم قىلغان.

جۇڭگونىڭ قەدىمىي تارىخنامىلىرىدە خاتىرىلەنگەن ھەقىقىي ئەھۋال ناھايىتى ئېنىق ئىدى. ئىشنىڭ نەتىجىسى مۇنداق ئىدى: بەدەخشان ۋە ۋاخان ۋادىسىدىن كەلگەن تاجاۋۇزچىلىق جۇڭگونىڭ مۇداخىلىسى بىلەن ئاخىر توختىغان. جۇڭگونىڭ مۇداخىلىسى ناھايىتى كۈچلۈك تەسىر قوزغىغان. بۇ، چىترالدېكى رىۋايەتنىڭ بۇ ئىش توغرىسىدىكى پوزىتسىيەسىنى چۈشەندۈرۈپ بېرىدۇ. جۇڭگونىڭ ئىلگىرىكى چاغلاردا تاجاۋۇز قىلغىنىغا ئائىت رىۋايەتلەر، تارىخىي پاكىت ئوتتۇرىسىدىكى دائىرە ۋە ئالاھىدىلىك جەھەتتە ھېچقانداق ماھىيەتلىك پەرقنىڭ يوقلۇقى ئېھتىمالغا ناھايىتى يېقىن.

2 - بۆلۈم چىترالدېكى قەدىمىي ئىزلار

ئارخېئولوگىيەلىك ئىزلار تىزىملىكى

چىترالنىڭ تارىخى توغرىسىدىكى پايدىلانغىلى بولىدىغان ماتېرىياللار ئىنتايىن ئاز بولغانلىقى ئۈچۈن، مەن ئىمكانقەدەر ھەرقانداق پۇرسەتتىن پايدىلىنىپ، بۇ يەردىكى ئاساسلىق ۋادىلاردىن تېزدىن ئۆتۈپ كېتىش بىلەن بىر ۋاقىتتا، ساقلىنىپ قالغان ھەرقانداق ئىزنى تەكشۈرۈشنى تولمۇ ئارزۇ قىلاتتىم. مەن ھەم چەت، ھەم نىسبەتەن نامرات بۇ تاغلىق رايوندا ئىشلەتكىلى بولىدىغان قۇرۇلۇش ماتېرىياللىرىنىڭ ياغاچ بىلەن تاش ئىكەنلىكىنى چوڭقۇر چۈشىنىتتىم. شۇڭا، مەن مەشھۇر ئىزلاردىن ئانچە ئۈمىد كۈتمىگەندىم. تۈرلۈك سەۋەبلەردىن كۆرە شەرەپ ھېس قىلغىنىم، كاپىتان ئى. نوللىس (Captian E. Knollys) نىڭ ماڭا قىلغان غەمخورلۇقى ئىدى. ئۇ چىترال مەمۇرىي ئەمەلدارىنىڭ ياردەمچىسى بولۇپ، شۇ يەردىكى ساقلىنىپ قالغان ھەرقانداق ئىزغا ئائىت ئۇچۇرلارنى توپلاپ بېرىش تەلىپىمگە ماقۇل بولغانىدى. ئۇ تەمىنلىگەن تىزىملىك ئارقىلىق لوۋارى تاغ ئېغىزىدىن تېزلىكتە ئۆتتۈم، ھېلىمۇ ياخشى ئۇنىڭ كۆرسەتمىسى بىلەن ۋاپادارخان (دېۋانېگى) ئەھۋالىنى ماڭا تەپسىلىي چۈشەندۈرۈپ قويدى. شۇنىڭ بىلەن مەن ئارخېئولوگىيەلىك تەكشۈرۈش قىممىتىگە ئىگە ئىزلارنى خاتىرىلەش ۋە بۇ ئىزلارنىڭ بىر قىسمىنى تەكشۈرۈش ئىمكانىيىتىگە ئىگە بولدۇم.

گاخىراتتىكى تاش ئويما

تىزىملىككە ئاساسەن، مەن سەپەردە ئۇچرىغان بىرىنچى «قەدىمكى ئىز» مېنى سەل ئۈمىدسىزلەندۈرۈپ قويدى. چۈنكى، مەلۇماتقا ئاساسلانغاندا، ئۇ گاخىرات (Gahirat) قەلئەسى 11 -


رەسىمگە قاراڭ) نىڭ يۇقىرىسىدىن ئىككى مىل يىراقلىقتىكى دەريانىڭ سول قىرغىقىدىكى تاش ئويمان خارابىسى بولۇپ، ئەمەلىيەتتە ناھايىتى ھەشەمەتلىك ئويۇلغان ئىككى كۆپلەپ شېئىر ئىدى. شېئىر پارسچە يېزىلغان بولۇپ، دېھلىدىكى موغۇل (Moghul) خانىدانلىقىنىڭ بۈيۈك خان ئوردىسىدا پادىشاھ جاھانگىر (Jahāngīr) نىڭ داخلىق شېئىرىغا ئاساسەن يېزىلغان بېغىشلىما ئىدى. بۇلار، 18 - ياكى 19 - ئەسىردىكى چىترانىڭ مەلۇم ھۆكۈمرانىنىڭ بۇيرۇقىغا ئاساسەن ئويۇلغاندەك تۇراتتى. قارماققا، بۇ خىل بېغىشلىمىنىڭ قىلچە ئەھمىيىتى يوق بولۇپ، ئۇ پەقەت ناھايىتى چوڭ كۆرۈنەتتى. بېغىشلىما دەريا يۈزىدىن 100 فۇتتىن ئېگىز كېلىدىغان تىك يارغا ئويۇلغان بولۇپ، خۇددى دارىئۇس (Darius) نىڭ بېھىستۇن (Behistūn) دا قىلغىنىغا ئوخشاش پەقەت «شاھنامە» تىپىدىكى خاتىرىلەرگە باب كېلەتتى. مېنىڭچە، ئۇ مەلۇم دەرىجىدىكى ئۆز - ئۆزىنى كۆز - كۆز قىلىدىغان بەلگە بولۇپ قالغان. يەنى، چىترال كاتتىباشلىرىنىڭ ئۆز زېمىنىنىڭ قانچىلىك چەكلىك بولۇشىدىن قەتئىينەزەر، نۇرغۇن ئەسىرلەردىن بۇيان ئۆزلىرىنىڭ «پادىشاھ» (Bādshāh) دېگەن نامغا ئېرىشكەنلىكىدىن پەخىرلىنىپ يۈرەتتى، ئۇنىڭ ئۈستىگە ئۇلارغا پارس مەدەنىيىتىمۇ ئانچە يات ئەمەس ئىدى. بۇ ھازىرقى زامان رەڭلىرى ئارقىلىق نەقىشلەنگەن ئىككى مىسرا شېئىر ئارىسىغا نۇرغۇنلىغان شىۋا (śiva) ئىلاھىنىڭ ئۈچ ئۇچلۇق تەبەرىسىمان بەلگىلىرى قويۇلغانىدى. شۈبھىسىزكى، بۇنداق بەلگىلەر چىترالىنى قوغداشقا قوبۇل قىلىنغان گۇرخاس (Gurkhas) لارنىڭ دىنىي مايىللىقى بولۇشى مۇمكىن. بەلكىم ئۇ ئانچە ئۇزاق ئۆتمىگەن كەلگۈسىدە بىر خىل قەدىمكى ئىزغا ئايلىنىپ، ھازىرقى ھىندىستان تەرەپنىڭ مۇشۇ تاغلىقتا تۇنجى قۇرغان سىياسىي كونتروللۇقنى ئىسپاتلىشى مۇمكىن.

قورغان شەكلىدىكى مەھەللىلەرنىڭ يېتەرسىزلىكى

چىترالدىكى دەسلەپكى ئىككى كۈنلۈك سەپىرىم (4 - ۋە 5 - ماي) دە ئۇنىڭ «پايتەختى» گە باردىم. ئەمما، ئۇ يەردە ساقلىنىپ كەلگەن قەدىمكى ئىزلارغا ئائىت بىرقەدەر روشەن قالدۇق ئىزلارنىمۇ بايقىمىدىم. لېكىن، ئۇلارنىڭ چىترالدا ئۇزاقتىن بۇيان ساقلىنىپ كېلىۋاتقان پادىشاھلىق مۇستەبىتلىك ھۆكۈمرانلىق تۈزۈمىنى ئىنكار قىلىدىغان غەيرىي پاكىتلارنى چۈشىنىشىمگە ياردىمى بولدى. سىۋات ۋە پەنجكورا ۋادىسىغا سېلىشتۇرغاندا، بىز ئۆتكەن چوڭ مەھەللىلەر مەيلى ئۇيان تەرەپتىكى جىلغا ئېغىزىدىكى تېرىقچىلىق يەرلىرى بولسۇن، ھېچقانداق تۇر ۋە قورغان شەكلىدىكى ئولتۇراق ئۆي ئورنى بايقالمىدى. ئەمما، بۇ يىراق جەنۇبتىكى پاتان چېگرا رايونىدىكى توپلىشىپ ئولتۇراقلاشقان قەبىلىلەرنىڭ بىخەتەرلىكىگە نىسبەتەن ئېيتقاندا، كەم بولسا بولمايتتى. مۇداپىئەنىڭ مۇھىملىقىنى نەزەردە تۇتقان ئاساستا، مىركانى (Mirkanni) ۋە دروش قاتارلىق جايلاردا ھەقىقەتەنمۇ مۇنارسىمان بىنا شەكلىدىكى قەلئەلەردىن بىرقانچىسى بولۇپ، ئۇلارنىڭ سېلىنىشىغا خېلى ئۇزاق بولغانىكەن. ئەمما، قايسى نۇقتىدىن ئېيتايلى بۇ قەلئەلەر پەقەت مېختارلارنىڭ ئۆز ئەمەلدارلىرىنى ياكى جەنۇب تەرەپتىن كېلىدىغان قاتناش لىنىيەسىنى قوغداش ئۈچۈنلا ياسالغانىدى.

چىترالدىكى قورغانلار

بۇ تاغلىققا جايلاشقان ئەلنىڭ ھوقۇق تالىشىشى ۋە پاراكەندىچىلىكى ئىچىدە، ھازىرقى زامان سىياسىي تارىخى باش - ئايىغىنى تاپقىلى بولمايدىغان تۈردەك قالايىمقانلىشىپ، قەستلەش، قاتىللىق ۋە ئاسىيلىقلار كۆپىيىپ كەتكەنىدى. شۇڭلاشقا، بىخەتەرلىك مەسىلىسى بىر ھۆكۈمران ئۈچۈن كېلىتقاندا، چوقۇم ھەممىدىن ئاۋۋال ئويلىنىشقا تېگىشلىك



11 - رەسىم گاخراتتىكى قەدىمكى قورغاندىن ئۆۋەندىكى
چىترال دەرياسى ۋادىسىغا نەزەر

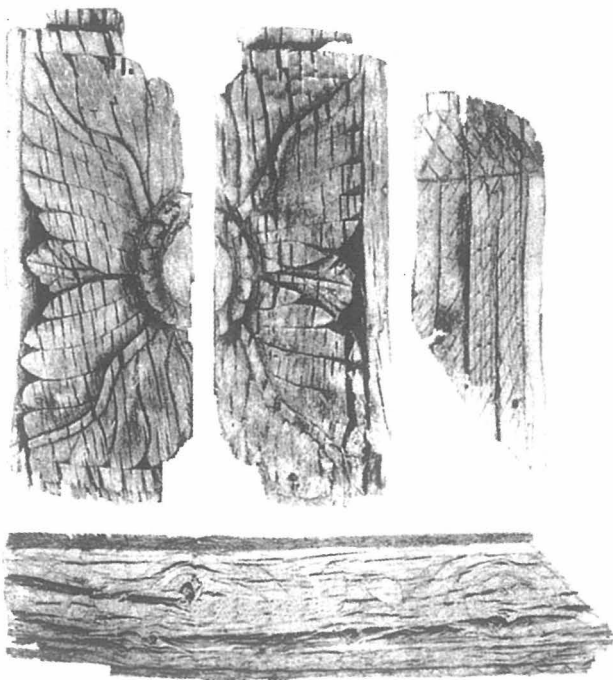
مەسىلە ئىدى. مېختارلارنىڭ قورغانلىرىدا چوڭ، ئېگىز ۋە زىچ سېلىنغان تۆت چاسا شەكلىدىكى تۇرلار بار ئىدى. بۇ تۇرلار تۆت تەرەپتىن روشەن كۆرۈنىدىغان چوڭ مەھەللىلەرنىڭ مەركىزىگە سېلىنغان بولۇپ، چىترالنىڭ پايتەختىنى شەكىللەندۈرگەن. ئۇ مۇھىت شارائىتىنى ئاساس قىلغان ناھايىتى روشەن بەلگە بولۇپ ھېسابلىنىدۇ. بۇ قەلئەنىڭ ئۇلى ۋە شەكلى شۈبھىسىزكى، ناھايىتى قەدىمىي ئىدى. غايەت زور تاش، ياغاچ قۇرۇلمىلىق ئىمارەتلەر نۇرغۇن ئۆزگىرىش ۋە كۈتۈلمىگەن ئىشلارنى باشتىن كەچۈرۈپ، بەرداشلىق بېرەلمىگۈدەك ھالەتكە چۈشۈپ قالغانىدى. ھەتتا يېقىندا يۈز بەرگەن بىر قېتىملىق ۋەقەگە، يەنى 1895 - يىلىدىكى كىشىلەر قەلبىدىن تېخىچە كۆتۈرۈلۈپ كەتمىگەن قورشاپ ھۇجۇم قىلىش ۋە قەسىگىمۇ بەرداشلىق بېرەلمىگەندى. مەن بۇ قەلئەنى زىيارەت قىلىۋېتىپ، مەسچىت ۋە قەلئەنى ئوراپ

تۇرىدىغان سىرت تەرەپتىكى قەسىرنىڭ چىرايلىق ئېچىۋېتىلگەن كارىدورى ئىچىدە نۇرغۇنلىغان نەپىس ياغاچ ئويمىلارنى ئۇچراتتىم. بەلكىم بۇ ئويمىلارغا بىرقانچە ئەسىر بولغان بولۇشى مۇمكىن، ئۇلار يەنىلا شۇ يەردە ساقلىنىپ قاپتۇ. ئۇ يەردىكى يوغان، ئېگىز ئىشىكمۇ قەدىمكى دەۋرلەرنىڭ يالدامسى سۈپىتىدە تۇرۇپتۇ — مۇۋەپپەقىيەت قازانغان تاۋاپ قىلغۇچىلار دەل مۇشۇ يەر ئارقىلىق بىر - بىرلەپ، قان چېچىلغان قەشقەر «تەخت» «Takht» يولىغا قەدەم قويغانىدى.

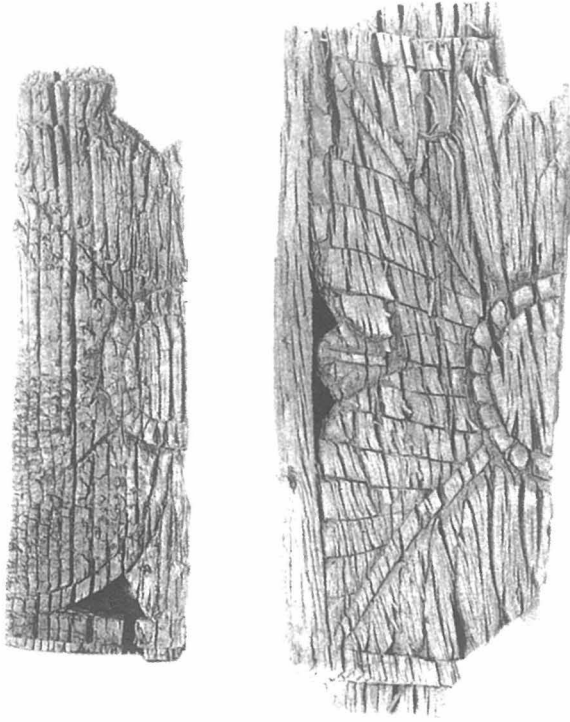
يەرلىك شارائىت سەۋەبىدىن، مەن بۇ قەلئەنى ئىنتايىن ئالدىراش تەكشۈردۈم. مېخترالار ئەۋلادمۇ ئەۋلاد قالدۇرۇپ كەتكەن بۇ قەلئەدىن سىرت، چىترالنىڭ پايتەختىدە يەنە بەزى قەدىمىي ئىزلارمۇ بار ئىدى. ئېيتىلىشىچە، بۇ يەردە يەنە بىر قەدىمىي قەلئە بولۇپ، ئۇ رەئىس دەۋرىدىن قالغان خارابە ئىكەن. ھۆكۈمەت يامۇلىغا يېقىن يەردە بىر مۇنارسىمان ئىمارەتنىڭ خارابىسى كۆرۈنەتتى. ئەمەلىيەتتە بۇ تاش قۇرۇلمىلىق ئىمارەتنىڭ تېمىدىن بىرقەدەر روشەن بولغان ھېچقانداق دەۋر ئالاھىدىلىكى كۆرۈنمەيتتى. مېنىڭچە، ئاشۇ نەپىس سېلىنغان ۋە بازار مەسچىت (Bāzār Masjid) دەپ ئاتىلىدىغان چىترالدىكى ئەڭ قەدىمىي مەسچىت قۇرۇلۇشىنىڭمۇ ئېنىق يىل دەۋرىنى پەرەز قىلغىلى بولمايتتى (10 - رەسىمگە قاراڭ). ئۇنىڭ يۇمىلاق ياغاچ تۈۋرۈكلىرى ۋە ئەگمە ئىشىكلىك قۇرۇلۇش ئۇسلۇبلىرىدا ساراسپىنىكىنىڭ (Saracenic) ئاخىرقى مەزگىلىنىڭ ئالاھىدىلىكى بولۇپ، بۇنداق تىپتىكى ئىمارەتلەر ئىراننىڭ ھەممە يېرىدە تېپىلاتتى.

چىترالدىكى ياغاچ ئويمىلار

چىترالدا بىر كونا ئۆي بولۇپ، ئۇ 1895 - يىلىدىكى مالىمانچىلىقتىن بۇرۇن مەمۇرىي ئىشلار ئەمەلدارلىرىنىڭ تۇرار جايى قىلىنغانىكەن، ھازىر ئۇ مېنى قىزغىنلىق بىلەن كۈتۈۋالدى. مەن بۇ يەرگە كېلىپلا ئۇنىڭدىكى ھەقىقىي يەرلىك




12 - رهسّم ياغاچ ئويما




13 - رەسىم ياغاچ ئۆيما

ئالاھىدىلىككە ئىگە ئىمارەت ئۇسلۇبىنى ھېس قىلدىم. ئۇنىڭ ئاساسلىق ئۆيلىرىدىكى (ئۇلارنىڭ چوڭ - كىچىكلىكىدىن قارىغاندا، ئۇلارنىڭ ھەممىسىنى ئايۋان دېيىشكە بولاتتى) ھىمالايا شەمشاد دەرىخىدىن ياسالغان ۋە نەپىس ئويما نەقىشلەر ئويۇلغان يۇمىلاق تۈۋرۈكلەرنىڭ تۆت بۇلۇڭ شەكلىدىكى ئۆي تورۇسىنى تەرەپ تۇرغانلىقىنى كۆردۈم. ئۇنداق چىترال تىپىدىكى ئادەتتىكى نۇر ۋە ھاۋا ئۆتكۈزگۈچ تۆشۈكلەر ئەسلىدىنلا قەدىمىي ئىمارەتلەرنىڭ ئالاھىدىلىكىنى گەۋدىلەندۈرگەن بولۇپ، كىشىنى ئىنتايىن قىزىقتۇراتتى. مەن بۇلار توغرىسىدا كېيىن توختىلمەن. بۇ ئۆيلەرگە ئۈستىگە زامانىۋى تۇڭلۇك قويۇلغانىدى. يۇمىلاق تۈۋرۈكلەردىكى بېزەك شەكىللىك ياغاچ ئويمىلار ئۆزگەرتىلمىگەن بولۇپ، مەن بۇ خىل بېزەك نەقىشلەردىن تولىمۇ تەسىرلەندىم. ئەجەبلىنەرلىكى شۇكى، بۇ نەقىشلەر ماڭا شۇنداق تونۇش بىلىنەتتى، بۇنىڭ ئىچىدىكى بىرقانچە خىل تۆت يوپۇرماقلىق نېلۇپەرسىمان گۈللۈك نەقىشلەر بىلەن سەككىز يوپۇرماقلىق، نېلۇپەرسىرتغا چەمبىرەك قويۇلغان نەقىشلەر كۆرۈنۈشكە خۇددى مەن 1901 - يىلى تەكلىماكان قۇملۇقىدىكى نىيە خارابىسىدىن قېزىپ چىققان قەدىمىي ئىمارەتلەردىكى ياغاچ ئويما ۋە بېزەك نەقىشلىرىنىڭ كۆپەيتىلگەن نۇسخىسىغا ئوخشايتتى. روشەنكى، بۇ نەقىشلەر قەندەھەر سەنئەت ئۇسلۇبىنىڭ تەسىرىگە ئۇچرىغانىدى (12 ~ 17 - رەسىمگە قاراڭ). بۇنداق تەسىر بىۋاسىتە سىۋات ۋە كابۇل دەرياسى ئېقىنىدىكى رايونلاردىن تارقىلىپ كەلگەنمۇ ياكى ئۇ ئۆزىنىڭ بەدەخشان ۋە قەدىمكى زاماندىكى باكتىرىيە (Bactria) تەرەپتىن كۆچۈپ كەلگەن مەدەنىيەتنىڭ باشقا شەكلى ئىكەنلىكىنى چۈشەندۈرۈپ بېرەمدۇ؟ مەيلى ئۇنىڭ قايسى تەرەپتىن كېلىشىدىن قەتئىينەزەر، كۆرۈنۈشكە ئىنتايىن روشەنكى، بۇنداق يۆتكىلىپ كەلگەن سەنئەتنىڭ تەسىرى ھەقىقەتەنمۇ بىر ئىشەنچلىك ماكاندا قىلىپ قالغان. دەل مۇشۇ





14 - رەسىم ياغاچ ئويمانلار



15 - رهسم ياغاچ ئويىملار



16 - رەسىم ياغاچ ئويما




17 - رەسىم ياغاچ ئويمىلار

بىراق ۋادىدا ئۇ ناھايىتى ياخشى ساقلىنىپ قالغان.

داۋاۋىشتىكى كافىرلارنىڭ كونا ئۆيى


7 - مايدا دوكلاتتا ئوتتۇرىغا قويۇلغان دەريانىڭ سول قىرغىقىدىكى جۇغور (Jughōr) ئەتراپىدىكى ئىزلارنى داۋاملىق تەكشۈرۈش جەريانىدا، داۋاۋىش (Dawāwish) تىكى بىر كونا ئۆينى كۆرۈش پۇرسىتىگە ئىگە بولدۇم. ئېيتىلىشىچە، بۇ ئۆينىڭ سېلىنغان دەۋرىنى كافىردەۋرى (Kāfir-daur) ياكى ئىسلام دىنى تارقىلىشتىن بۇرۇنقى دەۋرلەرگىچە سۈرۈشتۈرۈشكە بولىدىكەن. كەنتتىكى زامانىۋى ئۆيلەر بۇك - باراقسان مېۋىلىك دەرەخلەر ئارىسىدىن كۆزگە چېلىقىپ تۇراتتى. پەقەتلا ئاشۇ ئۆزگىچە كونا ئۆينىڭ غۇۋا رەڭلىرى ھەمدە يوغان تاشتىن قوپۇرۇلغان ئىمارەتلەر بىراقلا دىققىتىمنى قوزغىدى. كونا ئۆينىڭ سىرتى بىر چوڭ تاش دۆۋىسىگە ئوخشايتتى. لېكىن، يېقىندىن قارىغاندا ئۇنىڭ تام ئىكەنلىكىنى بىلگىلى بولاتتى، ئەمەلىيەتتە ئۇ باشقا ئورۇنلاردىن پۇختىراق بولۇپ، ناھايىتى پۇختا تاش تاختىلار بىلەن سېلىنغانىدى. ئىچكى قىسمىنىڭ ئەڭ روشەن ئالاھىدىلىكى شۇكى، ئوتتۇرىسىغا غايەت زور مەركىزىي ئۆي ياكى ئايۋان سېلىنغان بولۇپ، تۇۋرۇكلىرىگە ناھايىتى نەپىس نەقىشلەر ئويۇلغان. تامنى بويلاپ بېزەلگەن ھىمالايا شەمشاد ياغىچىدىن ياسالغان رومبا شەكىللىرىدە، ئۇزاق يىللارنىڭ قارا رەڭلىك يالدامسى ساقلىنىپ قالغانىدى. بېزەش جەھەتتە، ئاساسلىقى تۆت يوپۇرماق شەكلىدىكى رومبا شەكىللىك كاتەكچە نەقىشلەر ئويۇلغان بولۇپ، ئۇسلۇبى مەن نىيە خارابىسىدە بايقىغان ياغاچ ئويمىلارغا ھەمدە قەندەردە ئۇچراتقان قاپارتما نەقىشلەرگە ناھايىتى ئوخشايتتى. لېكىن، ھۈنەر - سەنئەت جەھەتتە سەل قوپالراق ئىدى. چىترالنىڭ زامانىۋى ئويمىچىلىقىدىكى ئۆسۈملۈك، گۈل نەقىشى ۋە گۈللۈك دېرىزە

كاتەكچىلىرىگە سېلىشتۇرغاندا، سىزىقلىرى ۋە سېلىشتۇرما دەرىجىسى ناھايىتى كۈچلۈك ئىدى. چوڭ تىپتىكى قاناتسىمان پايىنى تۆت چاسا تۈۋرۈك كۆتۈرۈپ تۇراتتى، ئۈستىدە نەپىس ياسالغان تەخسە شەكىللىك بۇرجەكلىك بېزەك بولۇپ، ئۇ ماڭا لوپنۇر خارابىلىكىدە (Lop-nör-Site) بايقىغان نەرسىلەرنى ئەسلىتى (18 - رەسىمگە قاراڭ). تەخسە شەكىللىك بېزەكلەر «كونا كافر»لارنىڭ ئۇسلۇبىدىكى ئەسەرلەرنىڭ تىپىك ئالاھىدىلىكى دەپ قارالغان. ئۆيىنىڭ ئۆگزىسىدىن تۇڭلۇك ئېچىلغان بولۇپ، ئۆيگە ھاۋا ئالماشتۇرۇش ۋە كۈن نۇرى چۈشۈشكە لايىق قىلىپ سېلىنغان. بۇ خوۋار تىلىدا ئايۋان (aiwān) ياكى كۇمال (Kumāl) دەپ ئاتىلىپ، بىر خىل تىپىك ئىمارەت قۇرۇلمىسى بولۇپ قالغانىدى. ئۇ ئۈستى - ئۈستىگە تىزىلغان لىم ياغىچى ئارقىلىق ياسالغان بولۇپ، ئۈستىگە



18 - رەسىم كروران قەدىمىي شەھىرىدىكى III . A. L خارابىلىكىدىن قېزىۋېلىنغان ياغاچ ئويمىلارنىڭ پارچىلىرى

بارغانسېرى تۆت چاسا ئېغىزى كىچىكلەپ بارغان. ئوقۇرمەنلەر مىراگرامدا تارتىلغان سۈرەت ئىچىدىن بۇ خىل «ئايۋان» نىڭ شەكلىنى كۆرۈۋالالايدۇ (19 - رەسىمگە قاراڭ). كەشمىردىكى ئاز ساندىكى بىرقانچە ئىبادەتخانىلاردا، مەسىلەن، پەندىرىپتان (Pandrēthan) دا مۇشۇ شەكىلدىكى تاش قۇرۇلمىلىق ئۆگزىلىرى بار بولۇپ، ھازىرغىچە بېجىرىم ساقلانماقتا، ئۇنى ئىمارەتنىڭ ئەڭ توغرا بولغان قوشۇمچە نۇسخىسى دېيىشكە بولىدۇ. بۇ قەدىمكى ئىمارەتنىڭ ئىچى بۇرۇندىنلا بىرقەدەر قاراڭغۇ بولغانلىقتىن، سۈرەتكە تارتىشقا ئامال بولمىدى. ئۆيىنىڭ ئىگىسى بىر موللا (Mullah) بولۇپ، ئادەتتە ياغاچچىلىق بىلەن شۇغۇللىنىدىكەن. ئۇ ناھايىتى پەخىرلەنگەن ھالدا، بۇ ئۆيىنىڭ ئەڭ دەسلەپكى «كافىر» لىق قۇرغۇچىسىنىڭ ئۇستا ھۈنەرۋەن ئىكەنلىكىنى بىزگە سۆزلەپ بەردى. ئەمما، بۇ ماڭا بۇزغۇنچىلىققا ئۇچرىمىغان جانلىق يەرلىك سەنئەت ئەنئەنىسىنى مەقسەتلىك ھالدا كۆز - كۆز قىلىۋاتقاندا ك بىلىنەتتى.



19 - رەسىم مىراگرامدىكى ئەبەيدۇللاخان ئۆيىدىكى ئايۋان

قەلئەدىكى ئىز

جۇغور كەنتىنىڭ يۇقىرىسىدىن بايقالغان ئىزنىڭ ھېچقانداق ئەھمىيىتى يوق بولۇپ، ئۇ زامانىۋى قەلئەنىڭ ئۇدۇلنى توغرىسىغا كېسىپ ئۆتكەن دەريا كۆۋرۈكىنىڭ ئايىغى تەرىپىدىن بىر يېرىم مىل يىراقلىققا جايلاشقان. جۇغورگۈل (jughōr-gul) جىلغىسىنىڭ شىمالىي تەرىپىدىكى ئەڭ ئاخىرقى بىر تاغ تىزمىسى ئۈستىدە قەدىمكى دەۋرلەردىكى شەھەر سېپىلىنىڭ ئىزنالىرى بار ئىكەن، ئۇ جاي موچاندىخ (Mochiāndeh)، يەنى «تۆمۈرچىلەر كەنتى» دەپ ئاتىلىدىكەن. ئۇلار كېسىلمىگەن چوڭ ئويۇل تاشلار ئارقىلىق ياسالغاندەك كۆرۈنسىمۇ، ھازىر ئەتراپتىكى كەنت ئاھالىلىرى ئۇنى كولىۋېلىپ باشقا ئىش ئۈچۈن ئىشلەتكەن. بۇ قەدىمىي سېپىل بىر تىك تۆت بۇلۇڭلۇق ئىمارەتنى شەكىللەندۈرگەن بولۇپ، ئۇزۇنلۇقى 40 يارد، كەڭلىكى 17 يارد كېلەتتى. يەنە سېپىلنى ئايرىپ تۇرىدىغان بەزى ئىزنالارمۇ كۆرۈنۈپ تۇراتتى. مەن بۇ يۇمىلاق چوققىنىڭ تار يۈزى ۋە يانباغرىدا باشقا ھېچقانداق خارابىنىڭ يوقلۇقىغا دىققەت قىلدىم. لېكىن، زېرەك دىۋانبېگى ۋاپادارخان (ئۇ ماڭا ھەمراھ بولۇپ بۇ ئىزنى كۆرۈشكە كەلگەن) نىڭ ئېيتىشىچە، بۇ يەردە دائىم ئوقيا ئۇچى، مارجان ۋە ئىنتايىن نەپىس ساپال بۇيۇملار ئۇچراپ تۇرىدىكەن. ئۇچۇست (Uchust) كەنتىنىڭ ئارخېئولوگىيەلىك تەكشۈرۈش ئەھۋالىمۇ مۇشۇنداق ئېنىق ئەمەس ئىدى. مەزكۇر كەنت مەھكىمە تۇرۇشلۇق ئورۇننىڭ جەنۇبىدىكى تەخمىنەن ئىككى مىل يىراقلىقتىكى جايغا جايلاشقان بولۇپ، لومارى (Lomāri) نىڭ يۇقىرىسىدىكى تاغ ئۈستىدە ئىدى. ئېيتىلىشىچە، ئۇ يەردىكى ئۆيلەرنىڭ ھەممىسى «كافىر» ياكى «كالاڭ» دەۋرىدىكى قەدىمىي سېپىللارنى چۈۋۈپ ئەكەلگەن تاشلاردىن سېلىنغانىكەن. مېنىڭ بۇ يەردىكى زىيارىتىمدىن شۇنى كۆرۈۋالغىلى بولىدۇكى، نۇرغۇن سېپىللار

خېلى بۇرۇن سېلىنغان بولسىمۇ، لېكىن ھازىر چۇۋۇۋېتىلىپ، ئۆي ئۇلى قىلىنغان ياكى بەزى پەلەمپەي يەرلەرنى تىرەپ تۇرىدىغان قىيپاش تام قىلىنغان. مەن بۇ يەردە تاش ئويما ياكى باشقا ئىمارەتلەرنى بايقىمدىم.

چىترال مەركىزىنىڭ مۇھىملىقى

ئەمەلىيەتتە، ئاتقا مىنىۋېلىپ بۇ شالاڭ ئىزلارنى كۆرگەچ سەپەر قىلىش قىزىقارلىق تۇيۇلاتتى. قورغان ۋە مەھكىمىنى مەركەز قىلغان مۇنبەت ۋە كەڭ ۋادا نەچچە ئون مىلغا سوزۇلاتتى. يېزا - قىشلاقلار ئۆزئارا تۇتاشقان بولۇپ، كوچىلار بىلەن باغلار گىرەلىشىپ كەتكەن، سۈزۈك ئېقىنلار بىر يەرگە يىغىلىپ، باغ ۋە ئېتىزلارنى سۇغىراتتى. بۇلارنىڭ ھەممىسى تېرىقچىلىققا باب كېلىدىغان بىر چوڭ بوستانلىقنى شەكىللەندۈرۈپ، ۋادىغا ماس ھالدا ئورۇنلاشقاندى. شۇڭلاشقا، چىترالنىڭ سىياسىي ۋەزىيىتى ھەرقانداق ۋاقىتتا مۇقەررەركى مۇستەقىل بولۇپ كەلگەن، لېكىن ئىقتىسادىي جەھەتتە ئۇ يەنىلا قەشقەر ئېلىدىكى (Kashkār State) ئەڭ مۇھىم رايون ئىدى.

چىترال دەرياسىنى بويلاپ ماڭىدىغان يول

ماڭا بەرگەن قەدىمىي ئىزلار تىزىملىكىدە «كافىرلار مەزگىلىدىكى سېپىل» دىن يەنە ئىككىسى تىلغا ئېلىنغانىكەن: بىرى، نوغورغى (Noghorghi) دا بولۇپ، چۇمارخون (Chumarkhon) غا يېقىن يەرگە جايلاشقان؛ يەنە بىرى، گانكورىنى (Gankōrini) دا بولۇپ، بلاچ (Blach) قا يېقىن يەرگە جايلاشقان. ھەر ئىككىسى چىترالغا يېقىن جايلاردا بولۇپ، ئايرىم - ئايرىم ھالدا دەريانىڭ سول ۋە ئوڭ قىرغىقىغا جايلاشقان. ئەمما، مېنىڭ ئۇلارنى زىيارەت قىلىشقا ۋاقىتم قالمىغانىدى. شۇنداقسىمۇ، ئۇنى زىيارەت قىلىشنىڭ ئانچە چوڭ زىيىنىمۇ يوق ئىدى. چۈنكى، ئاڭلاشلارغا قارىغاندا، بۇ ئىككى سېپىلدا بەزى قوپال ياسالغان تاش تاملار بار ئىكەن. بەختىمگە

يارشا، 9 - مايدىن 11 - مايغىچە بولغان ئۈچ كۈنلۈك سەپەر مېنى تېخىمۇ ئەھمىيەتلىك ئىزلارنى كۆزىتىش پۇرسىتىگە ئىگە قىلدى. ئۇ مەستۇجقا بارىدىغان يول بولۇپ، پۈتكۈل سەپەردە چىترال دەرياسى جىلغىسىنى (ئۇنىڭ بۇ يەردىكى ئاتىلىشى يەركخۇن دەريا جىلغىسى ئىدى) بويلاپ ئىلگىرىلىدىم. بۇ بىر بۆلەك جىلغىدا بىر قاتار چوڭ - كىچىك قىساقچىلار بار ئىدى. ئەمەلىيەتتە، ئۇ يەلپۈگۈچسىمان ئېقىن چۆكۈندىسى تەرىپىدىن بۇزغۇنچىلىققا ئۇچرىمىغان بولۇپ، پەقەت مۇشۇ يەلپۈگۈچسىمان ئېقىن چۆكۈندىسىنىلا تېرىقچىلىق ئۈچۈن ئىشلەتكىلى بولاتتى. مەيلى بۇ يول كېسىپ ئۆتكەن جىلغىلار قانچىلىك خەتەرلىك ۋە قىيىن بولسۇن، خۇددى مەن ئېكسپېدىتسىيە خاتىرەمدە كۆرسەتكەندەك، گەرچە ھازىرقى زامان تاش يولى ياسالغان بولسىمۇ، بۇ يەردىكى قىيىنچىلىق تېخى نۈگمىگەندى. بۇ يول ئەزەلدىن ناھايىتى مۇھىم قاتناش لىنىيەسى بولۇپ كەلگەندى، چۈنكى ئۇ چىترال بىلەن شەرقىي شىمال تەرەپتىكى مۇنبەت ۋادىلار (كېيىن ئۇ قەشقەر بالا رايونى بولۇپ شەكىللەنگەن) ھەمدە يارخۇ دەرياسى بېشىدىكى مەستۇج تاغلىق رايونلىرىنى تۇتاشتۇراتتى.

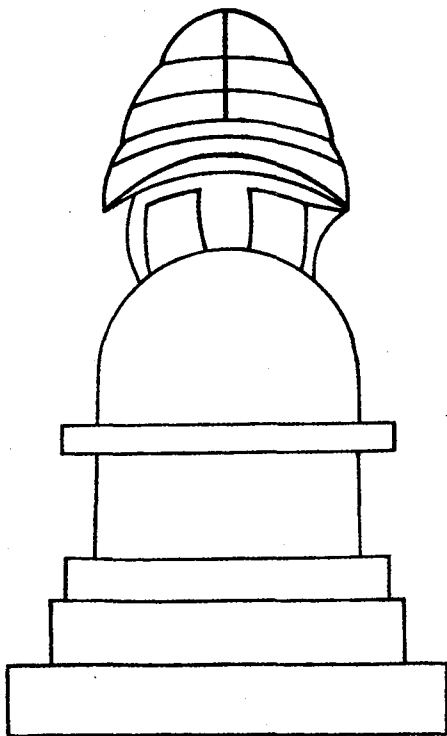
پاختورىدىن ئۆيما تاش ئۆيما

دەريا جىلغىسىنىڭ ئىككى قىرغىقىدىكى يولنىڭ يان تەرىپىدە تاش ئۆيما ئىزى بار جايدىن ئىككىسى ساقلانغان بولۇپ، ھەممىسى بۇددا دىنىغا ئائىت ئىكەن. بىرىنچىسى، موروي (Mōroi) كەنتىنىڭ يۇقىرىسىدا ئىدى. دەريانى كېسىپ ئۆتىدىغان ئاساسلىق يول دەريانىڭ ئوڭ قىرغىقى بىلەن تاكى پرايت (Prait) كەنتىنىڭ يۇقىرىسىدىكى ئۈچ مىل يىراقلىققىچە تۇتمشاتتى. بۇ يەر دەل جومشىلى (Jomshili) كەنتىنىڭ ئۇدۇلى بولۇپ، تار يوللار تىك غارنىڭ يېنىدىكى تاغ باغرىنى بويلاپ ئۆتەتتى. تاغ باغرى پۈتۈنلەي تاشلىق بولۇپ، دەريا يۈزىدىن 150 فۇت ئېگىز ئىدى. پاختورىدىنى (Pakhtōridīnī) دېگەن يەردە

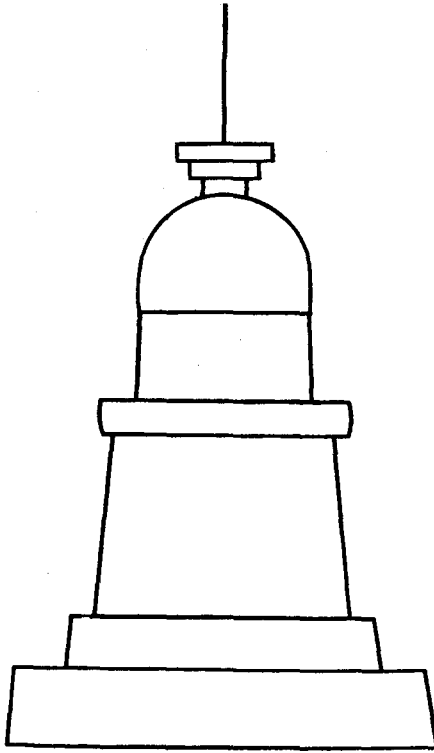
بىر پارچە يوغان تاش بولۇپ، يول ئۈستىدىلا ئىكەن. ئۇ بەلكىم گرانىت تاش بولۇشى مۇمكىن. ئۇنىڭغا بىر بۇددا مۇنارىنىڭ شەكلى ئويۇلغان بولۇپ، ئاستىدا 11 دانە بىراھىمى يېزىقى بار ئىدى. گەرچە ئەسلىدىلا سىلىق بولغان تاشنىڭ يۈزى شامالنىڭ تەسىرىدىن يىمىرىلگەن بولسىمۇ، لېكىن بۇددا مۇنارىنىڭ ئىزناسىنى يەنىلا پەرق ئەتكىلى بولاتتى.

تاش ئويىمىدىكى بۇددا مۇنارى

20 - ، 21 - رەسىمدىن بۇددا مۇنارىنىڭ بىر قىسمىنى ئېنىق كۆرۈۋالغىلى بولىدۇ. بۇنداق بۇددا مۇنارى قۇرۇلۇشنىڭ



20 - رەسىم پاختورىدىن ۋە چىترالدىكى تاش ئويىما بۇددا مۇنارىنىڭ شەكلى



21 - رەسىم چاررۇن ۋە مەستۇجدىكى تاش ئويما بۇددا مۇنارىنىڭ شەكلى

قۇرۇلمىسىنى مەن قەشقەر ۋە خوتەن رايونلىرىدا ئۇچراتقاندىم. ئۇلار ھازىر ساقلىنىپ تۇرۇۋاتقان بۇددا مۇنارى ئىزنالىرىغا ناھايىتى ئوخشايتتى. ئۇنىڭ ئالاھىدىلىكى جەھەتتە: مۇنارنىڭ ئۈچ بۆلەك بويىچە تەدرىجىي كىچىكلىتىلگەن. مەن «قەدىمكى خوتەن» دېگەن كىتابىمدا ئۇنىڭ ئەنئەنىۋى ئەھمىيىتىنى تەپسىلىي مۇھاكىمە قىلغاندىم. مۇنار ئۇلىنىڭ ئۈستىدە ئېگىز سىلىندىر شەكىللىك مۇنار گەۋدىسى بولۇپ، ئۇنىڭ ئۈستىدە چوقچىيىپ چىققان ماڭغلاي ياغاچ بار ئىدى. ئۇنىڭ ئۈستىگە مۇنار چوققىسى چىقىرىلغان. مۇنار چوققىسى

يېرىم شارسىمان بولۇپ، ئۇنىڭ ئۈستىگە ئەنئەنىۋى شەكىللەر بويىچە «كۈنلۈك» سىمان شەكىللەر سىزىلغان. ئۇ تەخمىنەن يەتتە قەۋەت بولۇپ، ئەڭ ئاستىدىكى بىر قەۋەتنى مۇنار گەۋدسىنىڭ سىرتىغا سەل يانتۇ چىقىپ تۇرغان تىرەك ئۈستىگە سىزىلغان. ئەڭ ئۈستىدىكى ئۈچ قەۋەت «كۈنلۈك» سىمان نەرسىنىڭ مەركىزىدە بىر دانە تىك تۇۋرۇك بار بولۇپ، ئەمەلىيەتتە ئۇ پۈتكۈل «كۈنلۈك» سىمان جىسمىنى بىر - بىرىگە تۇناشتۇرۇپ تۇراتتى. بۇرۇنقى دەۋردىكى بىر خىل ئەنئەنگە ئاساسەن، ئۇ سەدىقە تەلەپ قىلىدىغان تاياقچىغا سىمۋول قىلىنغانىدى. شۇڭا، ئۇ بۇددا پېشۋاسىنىڭ ئۆزىنىڭ بۇددا مۇنارى ئۈستىگە بېكىتىلگەن.

بۇددا مۇنارىدىكى رەسىمنىڭ ئالاھىدىلىكى

فۇشېي ئەپەندى بۇنداق «ۋارىيانت» (ئۆزگەرگەن شەكىل) دەپ ئاتىلىدىغان بۇددا مۇنارى تىپىنىڭ تەرەققىيات ئەھۋالىنى تەپسىلىي شەرھلەپ ئۆتكەن بولۇپ، بۇ ھىندىقۇش تېغىنىڭ شىمالىي رايونلىرىدا بايقالغان، تاغنىڭ جەنۇبىدىكى رايونلاردا كەڭ تارقالغان ئاشۇ خاتىرىلەش تىپىدىكى ئىمارەتلەرنىڭ قېلىپلاشقان شەكلى ئىدى. بۇ يەردە پاختورىدىنىدىكى بۇ خىل تاش ئويمىدىكى بۇددا مۇنارىنىڭ سۈرىتى بىلەن قېلىپلاشقان شەكىل ئوتتۇرىسىدا، تەپسىلات جەھەتتە زادى قانچىلىك ئوخشاشلىقنىڭ بارلىقىنى تەپسىلىي كۆرسىتىپ ئۆتۈشنىڭ ھېچقانداق زۆرۈرىيىتى يوق دەپ قارايمەن. لېكىن، بۇ يەردە شۇنى ئەسكەرتىپ ئۆتۈش لازىمكى، بۇنداق ئاللىقاچان خارابىگە ئايلىنىپ كەتكەن بۇددا مۇنارىدىكى رەسىم ئىمارەتنىڭ مەلۇم ئالاھىدىلىكىنى ئەسلىگە كەلتۈرۈش ۋە شەرھلەپ چۈشەندۈرۈشتە ئالاھىدە مۇھىم ئەھمىيەت ۋە قىممەتكە ئىگە. مۇنارنىڭ ئاستىدىن باشلاپ ئۈچ قەۋەت تۆت چاسا ئاساس بولغان بۇ خىل ئەنئەنىنى شۈەنزاڭ بالىق (Balkh) ئەتراپىدىكى بەزى كىچىك

بۇددا مۇنارنى بايان قىلغاندا تىلغا ئالغان، بۇ بىۋاسىتە بۇددا نىڭ ئۆزى بەلگىلىگەن بىر خىل ئۆلچەملىك ئەندىزىگىچە بېرىپ يەتكەنلىكىنى چۈشەندۈرۈپ بېرىدۇ. بۇ خىل ئۈچ قەۋەتلىك ئۇل قۇرۇلمىسى مۇشۇ يەردىكى ھەمدە كېيىن تونۇشتۇرماقچى بولغان چاررۇن (Charrun) تاش ئويما بۇددا مۇنارىنىڭ سۈرىتىدىمۇ كۆرۈلىدۇ. بۇ ئىنتايىن مۇھىم ئىدى، چۈنكى ئۇ مەدەنىيەتنىڭ تەسىر كۆرسىتىش ۋە سىڭىپ كىرىشىدىكى يەنە بىر خىل ھالەت بولۇشى مۇمكىن. بۇ خىل تەسىر ھىندىقۇش تېغى تەرەپتىن، بولۇپمۇ قەدىمكى باكتىرىيەدىن كەلگەن. بۇنى مەن يۇقىرىدا چىترالىنىڭ مەدەنىيەت ۋە سىياسىي تارىخىنى مۇھاكىمە قىلغاندا تەكىتلەپ ئۆتكەنىدىم. ھىندىستاننىڭ غەربىي شىمال چېگرا رايونى ۋە كابۇل دەريا ۋادىسىدا ھازىرغىچە ساقلىنىپ كەلگەن بۇددا مۇنارى خارابىلىكىدىكى كۆپىنچە مۇنارلارغا بىر خىل تۆت چاسا شەكىللىك ئۇل قويۇلغان بولۇپ، بۇرۇنقى بىر خىل يۇمىلاق شەكىلدىكى قەدىمىي بۇددا مۇنارى شەكلىنىڭ ئورنىنى ئىگىلىگەن ھەمدە بۇ خىل مۇنارلاردا شۇەزىلىك ئىنتايىن ئېنىق قىلىپ شەرھىلىگەن «ئۈچ» دېگەن رەقەمنى ئۆلچەم قىلغان ئەنئەنىمۇ مەۋجۇت ئەمەس ئىدى. يەنە بىر جەھەتتىن ئېيتقاندا، مەن تارىم ئويمانلىقىدا تەكشۈرگەن ئاشۇ بۇددا مۇنارى ئىزلىرىدىمۇ ئىنتايىن قېلىپلاشقان ھالەتتىكى ئۈچ قەۋەتلىك ئاساسىي ئۇل قۇرۇلمىسى كۆرۈنۈپ تۇراتتى. بۇنىڭدىن شۇنى چۈشىنىۋالغىلى بولىدۇكى، شۇەزىلىك خاتىرىلىگەن بۇددا مۇنارى ئەنئەنىلىرى ئەسلىدە قەدىمكى دەۋردىكى باكتىرىيە رايونىدا تەرەققىي قىلىپ چىققان بىر خىل بۇددا مۇنارى قۇرۇلۇش تىپىغا ئالاھىدە ماس كېلەتتى. بۇ خىل بۇددا مۇنارى ئۇسلۇبى يەنە باشقا مەزمۇنلارغا، يەنى سەنئەت، مەدەنىيەت ۋە دىن ئەدەبىياتى قاتارلىقلارغا قوشۇلۇپ، شەرققە قاراپ تاكى پامىرنىڭ شەرقى ۋە چىترال دەريا ۋادىسى رايونلىرىغىچە تارقالغانىدى.

بۇددا مۇنارىدىكى رەسىمنىڭ تەركىبىي قىسمى

ئۈچ قەۋەتلىك قۇرۇلمىدىكى ئاساسىي ئۆلنىڭ ئېگىزلىكى تەدرىجىي ھالدا كىچىكلىگەندى، پاختورىدىندىكى تاش ئويمىدا كۆرۈلگەن بۇ خىل ئالاھىدىلىك بۇنداق مۇنارنىڭ ئاساسىي تەرىپى ئەمەس ئىدى. بۇنى چاررۇن بۇددا مۇنارى بىلەن سېلىشتۇرۇپلا كۆرۈۋالغىلى بولاتتى (20، -، 21 - رەسىمگە قاراڭ). ئۇنىڭدىن سىرت، بۇ خىل يۇمىلاق گۈمبەز شەكىللىك چوققا بىلەن مۇنار گەۋدىسىنى ئايرىپ تۇرىدىغان تار ھەم چوقچىيىپ چىققان قىسمى گەرچە بىر خىل ئايرىش سىزىقى شەكلىدە ئىپادىلەنگەن بولسىمۇ، ئۇنى چاررۇندىمۇ ئۇچراتقىلى بولاتتى. قەشقەر ئەتراپىدىكى مورتامدا بۇ خىل قۇرۇلمىنى ئېنىق كۆرگىلى بولاتتى. مۇنار گەۋدىسىنىڭ ئېگىزلىكى يېرىم شارسىمان ھالەتتە ئۈستى قىسمىدىن ئاشقان بولۇپ، بۇ خىل ئالاھىدىلىك مەن بىلىدىغان تارىم ئويمانلىقىدىكى بارلىق بۇددا مۇنارى خارابىلىرىدىمۇ ئوخشاشلا بار ئىدى. ئۇنىڭدىن باشقا، ھىندىستاننىڭ غەربىي شىمال چېگرا رايونلىرىدا بايقالغان كۆپ ساندىكى بۇددا مۇنارلىرىدىمۇ بۇ خىل ئالاھىدىلىك بار ئىدى. مۇنار گەۋدىسى بىلەن بىر قاتار كۈنلۈكسىمان بۇيۇملاردىن تەشكىللەنگەن مۇنار ئۇچىنىڭ ئارىلىقىدىكى نەقىشلەر بىرقەدەر يىرىك بولغاچقا، تېخىمۇ ئىنچىكە چۈشەندۈرۈش ئىمكانىيىتى يوق ئىدى. ئەمما، مۇئەييەنلەشتۈرۈشكە بولىدىغىنى شۇكى، ئۇنىڭ سىرتىغا يانتۇ چىقىرىلغان يۈزى مەقسەتلىك لايىھەلەنگەن بولۇپ، كۆپلىگەن بۇددا مۇنارنىڭ قىسمى مۇرۇنلىرىنى گەۋدىلەندۈرگەنگە ئوخشاش، ئۇ تەدرىجىي ھالدا سىرتىغا چوقچىيىپ چىققان تەگلىككە ۋەكىللىك قىلغان بولۇشى ياكى بىر خىل سىرتىغا قارىتىپ يانتۇ چىقىرىلغان سىمۋول خاراكتېرلىك تىرەك بۇيۇم بولۇشى مۇمكىن. خۇددى مەن يوتقان (Yōtkan) خارابىلىكىدە ئۇچراتقان سوپۇن تاشقا نەپىس ئويۇلغان

كىچىك بىر بۇددا مۇنارى سۈرىتىگە ئوخشاش، كۈنلۈكسىمان جىسىمنىڭ تۇۋىنىڭ ئاستى تەرىپىدە مۇشۇ خىل تىرەك بۇيۇم بار ئىدى (22 - رەسىمگە قاراڭ).

بۇددا مۇنارىنىڭ كۈنلۈكسىمان مۇنار ئۈچى بۇددا مۇنارىنىڭ ئەڭ ئاخىرقى بۆلىكى — پۈتكۈل ئىمارەتنىڭ ئەڭ ئۈستىدىكى كۈنلۈكسىمان جىسىمدىن ئىبارەت. فۇشىي ئەپەندى ئۇنى ئوبرازلاشتۇرۇپ، «كۈنلۈكسىمان كىچىك مۇنار» دەپ ئاتىغان. بۇنداق ئەپچىل مۇنار ئۈچى خۇددى سىزىلغان رەسىمگە ئوخشاش كىشىنى ناھايىتى قىزىقتۇراتتى. فۇشىي ئەپەندى قەتئىي ھالدا، بۇ خىل كۈنلۈكسىمان مۇنار ئۈچى مۇقەررەر ھالدا بۇددا مۇنارىنىڭ ئىمارەتچىلىك ئۈنۈمى جەھەتتە ناھايىتى مۇھىم رول ئوينىغان، دەپ قارىغان. بۇ خىل «كۈنلۈكسىمان كىچىك مۇنار» ھىندىستاننىڭ غەربىي شىمال چېگرا رايونىدىكى ئاز ساندىكى بىرقانچە كىچىك تىپتىكى بۇددا مۇنارىدا ساقلىنىپ قالغان بولۇپ، ئۇلار قاپارتما نەقىش شەكلىدە سېلىنغانىدى. ئادەتتە، ئۇ پۈتكۈل ئىمارەتنىڭ ئۈچتىن



22 - رەسىم كىچىك تاش بۇددا مۇنارى

بىر قىسمىدىن كۆپرەكىنى ئىگىلەيتتى. تاش ئويماندا كۆرۈلگەن ئېگىزلىك نىسبىتى مۇۋاپىق ئورۇنلاشتۇرۇلغان بولۇپ، كۈنلۈكسىمان مۇنار ئۇچىغا ئۇنىڭ تەڭلىك قىسمى قوشۇلغان، ئېگىزلىكى 17 دىيۇم كېلەتتى. پۈتكۈل بۇددا مۇنارنىڭ ئومۇمىي ئېگىزلىكى 50 دىيۇم ئەتراپىدا ئىدى. كۈنلۈك ياكى تەخسىسىمان جىسىمنىڭ يەتتە تال ئىكەنلىكىنى كۆزىتىپ چىققانىدىم. بۇ ھەقىقەتەنمۇ قەندەھەر ۋە كابۇل دەريا ۋادىسىدا ساقلانغان ئەمەلىي جىسىم ئەۋرىشكىسىدىكى ئادەتتىكى بەش تال جىسىمدىن ئېشىپ كېتەتتى. ئەمما، ھەممىمىزگە مەلۇمكى، بۇ سانغا قارىتا ھېچقانداق چەكلىمە يوق ئىدى. چۈنكى، جۇڭگونىڭ قەدىمكى دەۋرىدىكى غەربتىن نوم ئەكەلگۈچىلەرنىڭ ئىسپاتلىشىچە، كانىشكا (Kaniska) نىڭ پېشاۋۇردىكى چوڭ بۇددا مۇنارىدا 13 قەۋەت كۈنلۈكسىمان نەرسە بار ئىكەن. نېپال (Nepāl) نىڭ بۇددا مۇنارلىرى ۋە دراس (Drās) ئەتراپىدىكى تاش ئويمان بۇددا مۇنارلىرىدىمۇ ئوخشاش ساندىكى كۈنلۈكسىمان مۇنار ئۈچىنى ئۇچراتقىلى بولىدىكەن. بۇ خىل كۆز قاراشنىڭ تېخىمۇ ئىشەنچلىك بولۇشىغا كاپالەتلىك قىلىش ئۈچۈن، مەن لوپنۇر خارابىلىكىدە بايقىغان ياغاچ ئويمانلىق ئىككى بۇددا مۇنارنىڭ مودېلى ئارقىلىق چۈشەندۈرۈشكە بولىدۇ (23 -، 24 - رەسىمگە قاراڭ). ئۇلاردىمۇ يەتتە قەۋەت كۈنلۈكسىمان نەرسە بار ئىدى. بەلكىم بۇ يەردە كىشىلەر بۇ خىل ئۈچ قەۋەتلىك چاسا شەكىللىك تەڭلىك قۇرۇلمىمۇ باكتىرىيە بۇددا مۇنارى تىپىنىڭ قېلىپلاشقان ئالاھىدىلىكىمۇ؟ دەپ سورىشى مۇمكىن.

پاختورىدىندىكى بېغىشلىما


بۇددا مۇنارى سۈرىتىنىڭ ئاستىغا ئويۇلغان بېغىشلىما مەزكۇر پارچە تاشنىڭ تېگىدىن 6 فۇت كېلىدىغان يەردە بولۇپ، ئىنتايىن قىزىقارلىق بىلىنەتتى. ئويۇلغان خەتلەرنىڭ سىزىقلىرى گەرچە شامالدا ئۆچۈپ، ناھايىتى سۇس ئىزناسى



23 - رەسىم كىچىك بۇددا مۇنارىنىڭ مودېلى



24 - رەسىم كىچىك بۇددا مۇنارنىڭ مودېلى



25 - رەسىم چىترالنىڭ پاختورىدىندىكى تاش ئويما،
بۇددا مۇنارى ۋە بېغىشلىما

قالغان بولسىمۇ، ئۇلارنى يەنىلا تاش يۈزىدىكى تەبىئىي يېزىقلاردىن خۇددى رەسىمدە كۆرسىتىلگەنگە ئوخشاش ناھايىتى ئېنىق پەرقلەندۈرگىلى بولاتتى (25 - رەسىمگە قاراڭ). خەت ئىزى ناھايىتى يۈزە بولغانلىق، ئۇنىڭ ئۈستىگە ئىسسىقلىق ۋە شامالدىن پەيدا بولغان تېز پارلىنىش تۈپەيلىدىن، رازى بولغۇدەك بىرەر تاش پارچىسىغىمۇ ئېرىشەلمىدىم. لېكىن، خارابە مەيدانىنى چۈشەندۈرۈشۈم مەن تارتقان بىر پارچە سۈرەت ئارقىلىق ئىسپاتلىناتتى. 13 دانە براھمى يېزىقى ھەرپلىرىنىڭ ئۇزۇنلۇقى ئايرىم - ئايرىم ھالدا 1.5 دىيۈمدىن ئىككى دىيۈمغىچە كېلەتتى، ئومۇمىي ئۇزۇنلۇقى 3 فوتقا يېقىن كېلەتتى. ئۇلارنىڭ شەكلى غەرب تەرەپتىكى گوپتا (Gupta) تىپىغا ناھايىتى يېقىنلىشىدىغاندەك كۆرۈنەتتى. ئۇنىڭ قول يازما شەكلىنىڭ ۋارىيانتى (ئۆزگەرگەن شەكىل) بۇخلىر (Bühler) نىڭ قەدىمىي خەت شەكلى جەدۋىلىدىمۇ چۈشەندۈرۈلگەنىدى. مەزكۇر جەدۋەلگە توپلانغان ئەۋرىشكىلەر سورتو تېغىدا بايقالغان تورامانا (Toramana) بېغىشلىمىسىدىن كەلگەن بولۇپ، ئۇنىڭ دەۋرى تەخمىنەن مىلادىيە 5 - ئەسىر ئەتراپىدا بولۇشى مۇمكىن.

بېغىشلىمىنىڭ چۈشەندۈرۈلۈشى:

देवधर्मोयं राजजीवर्मण

يۇقىرىدىكى بېغىشلىما سانسكرىتچە يېزىلغان. پەرىزىمچە، تاشنىڭ يەنە بىر تەرەپ يۈزىدىن «ۋىسارگا» (Visarga) دېگەن خەت چۈشۈپ قالغانىدى. ئۇنى يەنە: devadharmo , yam Rā jajivarmanah دەپ ئوقۇشقا بولاتتى. ئۇ: راجا جىۋارماندىن كەلگەن، بارلىق ئىلاھقا تەقدىم قىلىنغان سوۋغا، دېگەن مەنىدە ئىدى. دىققەت قىلىشقا ئەرزىيدىغىنى شۇكى، چاررۇندىكى بېغىشلىمىدىمۇ «Rājajivarmah» دېگەن ئىسىم بار ئىدى. بۇنى

چۈشەندۈرۈش ئانچە تەس ئەمەس. ھىندىستان ئاۋام تىلى شەكلىدىكى «Fivarman» دېگەن سۆز «Fayavarman» دېگەندىن كېلىپ چىققان. بۇ ئىككى بېغىشلىمىنىڭ ئىنتايىن ئوخشاشلىقىدىن تۆۋەندىكىدەك پەرەزنى ئوتتۇرىغا قويغىلى بولىدۇ، يەنى ئۇلارنىڭ ھەممىسىدە ئوخشاشلا بىر ئادەم كۆرسىتىلگەن. يەنىمۇ ئىلگىرىلەپ ئېيتساق، بۇ بېغىشلىمىنى يازغان كىشى چوقۇم بىر تەقۋادار بۇددا دىنى مۇخلىسى بولۇشى مۇمكىن. شۇنداق دەپ پەرەز قىلىشقا بولىدۇكى، بۇ ئەتىۋارلىق تاش ئويمىلار ئەينى ۋاقىتتىكى مەزكۇر جىلغا ۋە قوشنا جايلارغا ھۆكۈمرانلىق قىلىدىغان بىرەر شاھزادىنىڭ بۇيرۇقى بويىچە ئويۇلغان بولۇشى مۇمكىن. ئۇنىڭ ھىندىچە ئىسمى ۋە ئوتۇغات نامى ناھايىتى قىزىقارلىق پاكىت بولۇپ، مىلادىيە 5 - ئەسىرنىڭ ئالدى - كەينىدىكى ھىندىستان مەدەنىيىتىنىڭ مەزكۇر رايوندىكى تەسىرىنى ئىسپاتلاپ بەرگەن.

شۇ جايدىكى بېغىشلىمىغا مۇناسىۋەتلىك رىۋايەتلەر

ئەھمىيەتلىكى شۇكى، بۇ يەردىكى ئىپتىدائىي چوقۇنۇش ئېتىقادىنىڭ مەۋجۇتلۇقىنىڭ پاكىتى سۈپىتىدە، بۇ تاش ئويما بىر رىۋايەت ئوبيېكتى بولۇپ قالغان. بۇ رىۋايەتتىكى ھۆرمەت تۈسى پەقەت مۇسۇلمانلارنىڭ ئۆزىنى ئەيىبلەش كەيپىياتىنى شەكلەنگەن پەسەيتىش ئۈچۈنلا ئىكەن. دىۋانېگىنىڭ ئېيتىشىچە، بۇ يەردە ئادەم يەيدىغان يالماۋۇز ياكى دىۋە بار بولۇپ، «كالىمدار» (Kalamdār) دەپ ئاتىلىدىكەن. ئۇ دائىم بۇ يەردە تۇرۇپ، ئىنسانلارنى ھالاك قىلىدىكەن. كېيىن بىر داموللا ئۇنى تۇتۇۋېلىپ سولاپ قويغاندىن كېيىن، بۇ ئىش ئاخىرلىشىپتۇ. بۇ دىۋىنى باغلىغان ئارغامچا دەل بۇددا مۇنارىغا ئويۇلغان سىزىقچە گىمىش. ئاستىغا ئويۇلغان خەتنى كىشىلەر «خەنزۇ يېزىقى»دىن كەلگەن دەپ ئىشىنىدىكەن. ئۇنىڭدىن باشقا، مۇلخو (Mūlkhō) جىلغىسىدىكى رەيىن (Rayin) دىمۇ شۇنىڭغا ئوخشايدىغان يەنە

بىر تاش ھەيكەل بار ئىكەن، دەپ ئاڭلىدىم.

پاختور دىنىدىكى بېغىشلىما يېقىنقى مەزگىللەرگە كەلگەندە بىر ھەقىقىي تارىخىي رىۋايەتنىڭ ئاساسىي تېمىسىغا ئايلىنىپ قالغان. مايۇر بىداروف گېنېرال كۇنىڭخام (Cunningham)غا بۇ بېغىشلىمىنىڭ كۆچۈرۈلمىسىنى تەقدىم قىلغانىكەن. بەلكىم ئۇ قاراپ تۇرۇپ يازغان بولۇشى مۇمكىن. لېكىن، گېنېرال كۇنىڭخام خاتا ھالدا «Deva dharmaya Raja Fiva Pâla» — راجا جىۋا پالاغا قىلىنغان ھۆرمەت سوۋغا بۇيۇمى» دەپ ئوقۇغان. بۇنىڭدىن شۇنداق يەكۈن چىقارغىلى بولىدۇكى، «جىۋا پالا» بۇرۇنقى زاماندىكى مۇسۇلمان ئاپتور جەيپال (Jeipal)، يەنى ھىندى شاھى جەيپال (Hindu Shāhi Jaipāl) ئىدى. مەزكۇر كىشى مىلادىيە 10 - ئەسىرنىڭ ئاخىرىدا پېشاۋۇر ۋادىسىدىن چىقىپ، غەزنى (Ghazni) نىڭ مەخمۇد (Mahmūd) دېگەن يېرىگە بارغان. بۇ خىل «ھەقىقىي ئىسپاتلانغان خاتالىق» ھازىرقى چىترالنىڭ ھۆكۈمەت تەرەپ ھۆججەتلىرىدىمۇ تولۇق بايقىلىۋاتىدۇ.

مەن ئېكسپېدىتسىيە خاتىرەمدە، پاختور دىنىدىن ئاتلىق يولغا چىقىپ، ئېقىننىڭ خەتەرلىك ئوڭ قىرغىقىنى بويلاپ، دراسان (Drāsan R.) دەرياسى ئېغىزىغا بارغان ئەھۋاللارنى تەسۋىرلىگەنىدىم. بۇ دەرياغا قەشقەر بالادىن كەلگەن بارلىق ئېقىنلار يىغىلغان بولۇپ، مەن دەريانىڭ قارشى تەرەپتىكى قىرغىقى ئارقىلىق رېشۇن (Rēshun) كەنتى ۋە كۇراغ (Kurāgh) نىڭ ئاخىرىدىكى خەتەرلىك يوللار بىلەن ماڭدىم. ئەمەلىيەتتە، ئۇلارنىڭ ھەممىسى قەدىمكى زاماندىكى ئىزلار ئىدى. لېكىن، ئۇلار چىترالغا يۈرۈش قىلىش جەريانىدىكى تىراگېدىيەلىك ۋە قەلەرنى باشتىن كەچۈرگەن بولۇپ، قەدىمىي ئىزلارنى تەكشۈرۈش جەھەتتىن ئېيتقاندا، ئۇ يەنىلا يېقىنقى زامانغا توغرا كېلەتتى. بىز خېلى كەچ بولغاندا دەريا ئېغىزىغا يېقىن بولغان كۈشت (Kusht) كەنتىگە ئاران يېتىپ كەلدۇق. «رەئىس» دەۋرىدىكى قورغاننى تەكشۈرۈشكە ۋاقتىمىز چىقمىدى.

مايۇر بىداروفنىڭ كۆرسىتىشىچە، مەزكۇر مۇنار «چىترال جىلغىسىدىكى، كۆشت جىلغىسىغا يېقىن يول بويىدىكى كۆزگە چېلىقىپ تۇرىدىغان جايدا ئىكەن ... يەنىلا «مەبۇد» دەپ ئاتىلىدىكەن».

چاررۇندىكى تاش ئويما

دراسان ۋە يارخۇندىن ئىبارەت ئىككى دەريادىن ئۆتكەندىن كېيىن، ئۇلار قوشۇلغان جايدىن سەل يۇقىرىغا مېڭىپ، چاررۇن كەنتىگە يېتىپ بېرىپ، مەستۇج تەۋەلىكىگە قەدەم قويدۇم. مەن بۇ يەرلەرنىڭ تارىخى ئىزنالىرى توغرىسىدا توختىلىشتىن بۇرۇن، چاررۇن كەنتىدە ساقلىنىپ قالغان، پاختورىدىن تەكشۈرۈپ ئۆتكەن شۇ خىل تاش ئويىمنى بايان قىلىشىمغا توغرا كېلىدۇ. مەن چىترالدىكى ۋاقتىمدا بۇ كەنتتىكى تاش ئويىمنى ئاڭلىغانىدىم. 11 - ماي چۈشتىن بۇرۇن، مەن خان ساھىب پىر باخش (Khan Sahib Pir Bakhs) نىڭ يول كۆرسىتىشى بىلەن ئىز بار جايغا كەلدىم. بۇ ئادەم ھىندىستان دوختۇرخانىسىنىڭ ھۆرمەتكە سازاۋەر ياردەمچىسى بولۇپ، بۇرۇن مەستۇجدىكى يەرلىك ئەمەلدارنىڭ مەسلىھەتچىسى بولغانىكەن. قەۋەت - قەۋەت پەلەمپەي ئوتتۇرىسىدا كەنتكە بىر مىل كېلىدىغان، تۆۋەندىكى جىلغىغا ئانچە يىراق بولمىغان بىر جايدا بىر دېھقان ئولتۇرىدىكەن. ئۇ بۇنىڭدىن سەككىز يىل بۇرۇن بىر يوغان يۇمىلاق پارچە تاشنى ئۇچراتقان. ئۇنىڭ شىمال تەرىپىگە بىر بۇددا مۇنارىنىڭ سۈرىتى ئويۇلغان بولۇپ، ئىككى تەرىپىگە بىراھىمى يېزىقىدىكى قىسقا بىرقۇر بېغىشلىما ئويۇلغانىكەن (26 - رەسىمگە قاراڭ). بۇرۇندىن قالغان ئېتىقاد ئەنئەنىسىنىڭ تەسىرىدە كەنت ئاھالىلىرى (ئۇلار ناھايىتى ياخشى مۇسۇلمانلار ئىكەن) بۇ پارچە تاشنى ھازىرغىچە سۇيۇرۇپ، ئۈستىگە ئاددىي بىر كەپە ياساپ، ئۇنى قوغداپ قالغانىكەن.

بۇددا مۇنارنى تونۇشتۇرۇش

تاش ئويمانغا نىسبەت بويىچە رەسىم سىزى ئېلىنىپ (20) - رەسىمگە قاراڭ)، ئاندىن ئۇنىڭغا بىر بۇددا مۇنارنىڭ سۈرىتى ئويۇپ چىقىرىلغان. ئۆلچەشكە ئاساسلانغاندا، ئېگىزلىكى 3 فوت 7 دىيۇم، ئەڭ تېگىدىكى بىر قەۋەت تەگلىكنىڭ كەڭلىكى 2 فوت 6 دىيۇم ئىدى. بۇ يەردىكى بۇددا مۇنارىمۇ پاختورىدىندىكىگە ئوخشاش، قارىماققا شىمالىي ھىندىقۇش تاغلىق رايونلىرىدا كەڭ تارقالغان بۇددا مۇنارلىرىنىڭ تىپىك ئالاھىدىلىكىگە ئوخشايتتى. ئۇلارنىڭ ھەممىسىدە تەدرىجىي كىچىكلىگەن ئۈچ قەۋەت تەگلىك بولۇپ، ئەڭ ئۈستىدىكى بىر قەۋەت تەگلىك ئەڭ ئېگىز ئىدى. ئەڭ ئۈستىدىكى بىر قەۋەت تەگلىك بىلەن سىلىندىر شەكلىدىكى مۇنار گەۋدىسىنىڭ ئارىلىقىدا سىرتىغا چوقچىيىپ چىققان بىر بۆلەك قىستۇرۇلغانىدى. بۇ خىل ئەھۋالنى تارىم ئويمانلىقىدىكى بۇددا مۇنارلىرى ئىچىدە ئۇچراتقىلى بولمايتتى. لېكىن، خۇنزىنىڭ تول (Thōl) دىكى كىچىك بۇددا مۇنارنىڭ ئوخشاش بۆلىكىدە بۇ خىل قۇرۇلمىلار بار ئىدى. ئۇ ئېنىقلىكى قەندەەر ۋە ئۇدايانا بۇددا مۇنارلىرىدا دائىم كۆرۈلىدىغان ئالاھىدىلىك بولۇشى مۇمكىن. بۇلارنى ئويۇلغان بىر قانچە بۇددا مۇنارى مودېللىرى ۋە ساقلىنىپ كېلىۋاتقان لايدىن ياسالغان ھەيكەللەرنىڭ تەگلىك قالدۇقلىرىغا قاراپ پەرق ئەتكىلى بولاتتى. مەن ئالدىنقى مەزمۇنلاردا بۇ خىل ئوتتۇرا ماڭغلاي ياغاچ شەكلىدە چوقچىيىپ چىققان قىسمىنىڭ بىر ئاددىي سىزىقتەك ئويۇلۇپ، مۇنارنىڭ يۇمىلاق چوققىسى بىلەن تەگلىكىنى ئايرىپ تۇرىدىغانلىقىنى ئوتتۇرىغا قويغانىدىم. مۇنارنىڭ يېرىم شارسىمان يۇمىلاق چوققىسىنىڭ ئېگىزلىكى ھەقىقىي يېرىم شارسىمان جىسىمدىن ئېگىز بولۇپ، پاختورىدىندىكى تاش ئويمان بۇددا مۇنارنىڭ يېرىم شارسىمان بۆلىكىدىن چوڭ ئىدى. يۇمىلاق شەكلىدىكى مۇنار چوققىسىنىڭ ئۈستىدە تەگلىك

كۆرۈنەتتى. ئۇ كۈنلۈكسىمان مۇنار ئۈچىنى تىرەپ تۇراتتى. ئۇنىڭ شەكلى قەندەھەر بۇددا مۇنارى مودېللىرى ئىچىدە دائىم ئۇچرايتتى. ھەيران قالغىنىم، تىرەپ تۇرىدىغان بۇ تەڭلىك ئۈستىدە تۇتاش كەتكەن كۈنلۈكسىمان ياكى تەخسىسىمان جىسمىنى مەركەز قىلغان تۈۋرۈك ئىپادىلەنمىگەندى.

چاررۇن تاش ئۆيىمىسىدىكى بېغىشلىما

بۇددا مۇنارنىڭ ئىككى تەرىپىگە ئويۇلغان خەتلەرنىڭ ئوڭ تەرەپتىكىسى ناھايىتى ئېنىق ئويۇلغان ئالتە دانە بىراخمان يېزىقى بولۇپ، ئوتتۇرىچە ئېگىزلىكى $5/2$ دىيۈم، خەتنىڭ ئويۇلۇش چوڭقۇرلۇقى تەخمىنەن $1/8$ دىيۈم كېلەتتى. بۇ تاشنىڭ سول تەرىپى بىرقەدەر چۈرۈك بولغاچقا، يۈزىنىڭ قىسمىن يەرلىرى سويۇلۇپ چۈشۈپ كەتكەن. پەقەت ئۈچ دانە بىراخمان يېزىقى ساقلىنىپ قالغان. لېكىن، باش تەرەپتىكى ئىككى خەتنى پەرق ئېتىشىمۇ ناھايىتى تەس ئىدى. بۇ يەردىكى ئۈچ ھەرپنىڭ ئالدىدا يەنە خەت بولسىمۇ، ئۇنىڭ ھېچقانداق ئىزناسى يوق ئىدى. لېكىن، شۇ بىر تەرەپتىكى تاش پوستىنىڭ ساقلىنىش ئەھۋالى ئىنتايىن ناچار بولغانلىقتىن، بۇنىڭغا ئالدىراپ يەكۈن چىقارغىلى بولمايتتى. ناھايىتى روشەنكى، ئوڭ تەرەپتىكى ئويما خەت ھېچقانداق تەسىرگە ئۇچرىمىغان. ئۇنى **रजजीवर्म** راجا فىۋارماھ «Raja Fivarmah» دەپ ئوقۇشقا بولاتتى. ئۇ پاختورىدىنىدا تىلغا ئېلىنغان شاھزادە بىلەن بىر ئادەم ئىدى. لېكىن، بۇ ئىسىمنىڭ ئەسلىي سانسىرىتچە شەكلى (بەلكىم Fayavarman بولۇشى مۇمكىن) مەسىلىسىدىن باشقا، مۇنداق بىر گۇمان ساقلانماقتا ئىدى. يەنى: Fivarmah دېگەن سۆز بىر ئىسىمنىڭ ئۆزگىرىشىمۇ، يوق؟ ئۇ ئۆيىمىچىنىڭ خاتالىقىمۇ؟ ئەمما، ئۇنىڭ توغرا شەكلى Fivarmanah ئىدى. لېكىن، قېلىپ قالغان قىسمىدىكى غەلىتە بىراخمان يېزىقىدا روشەن يېزىلىش خاتالىقى بار بولۇپ، بىز ئۈچۈن ھىندىستان



26 - رەسىم: مەستۇج چاررۇن ئەتراپىدىكى چوڭ تاش، مەزكۇر تاشقا
بۇددا مۇنارى ۋە بېغىشلىما ئويۇلغان

تېلى شەكلىدە بولمىغان يېزىقنى تەييارلاپ قويغان بولۇشى مۇمكىن.

مەيلى بۇ بېغىشلىمىنىڭ توغرا ئوقۇلۇشى قانداق بولۇشىدىن قەتئىينەزەر، مۇئەييەنلەشتۈرۈشكە بولىدىغىنى شۇكى: شۈبھىسىزكى، ئۇ بىر ئابزاس ھەدىيە سۆزى بولۇپ، ۋاقىت جەھەتتە پاختورىدىندىكى بېغىشلىما بىلەن ئوخشىشىپ كېتەتتى. بۇ خەتلەرنىڭ يېزىلىشى قالايمىقان بولماستىن، ئوخشاش بولغان قەدىمىي خەت شەكلىنىڭ تىپىنى نامايان قىلغان.

شۇ يەردىكى ئېتىقادنىڭ يالداملىرى

چارۋىدىكى تاش ئويما شۇ يەردە بۇرۇنقى دىنىي ئېتىقادنىڭ ئۆزگەرگەنلىكى توغرىسىدىكى ئېنىق پاكىت بىلەن تەمىن ئەتتى. بۇ مەسىلنى مەن ھىندىقۇش تېغىنىڭ شىمالىي قىسىم رايونىدىكى بۇرۇنقى دىنىي ئېتىقادنى ئۆزگەرتىش مەسىلىسى توغرىسىدىكى بىر پارچە قىسقا ماقالەمدە ئوتتۇرىغا قويۇپ ئۆتكەنىدىم. بۇ بۇددا دىنى خاتىرە بۇيۇمى ئىزناسى بايقالغان ئاھالىلەر ئولتۇراق رايونى ماخاجاتۇگۇچ (Mahajātu-guch) دەپ ئاتىلىدىغان بولۇپ، «مۇقەددەس جاي» دېگەن مەنىدە ئىكەن. بۇ ئىسىم يوغان تاش ئويما بايقىلىشتىن بۇرۇن بارمۇ ياكى شۇنىڭدىن كېيىن پەيدا بولۇشقا باشلىغانمۇ؟ بىز بۇ توغرىسىدا ھازىرچە مۇھاكىمە ئېلىپ بارمايمىز. لېكىن، مۇئەييەنلەشتۈرۈشكە بولىدىغىنى شۇكى، كەنت ئاھالىلىرى (ئۇلار بىرقانچە ئەسىردىن بۇيان تەقۋادار مۇسۇلمان بولۇپ كەلگەن) بۇ تاش ئويىمىدىن ئىنتايىن ئەيمىنىدىكەن، شۇڭلاشقا ئۇنىڭغا ئىخلاس قىلىش مەزمۇنىدىكى رىۋايەتلەرمۇ بار ئىكەن. كىشىلەر قەدىمكى زاماندا ئۆتكەن بىر ئەۋلىيا كىشىنىڭ ياكى «بۇزۇرك» (Buzurg) نىڭ بۇ يەردە ئولتۇرغانلىقىغا، كېيىن سىرلىق ھالدا غايىب بولغانلىقىغا ئىشىنىدىكەن. بۇ چوڭ ئۇيۇل تاش ۋە ئۇيۇل تاش ئۈستىدىكى ئويما بۇ مۇقەددەس ئورۇننى

ئىسپاتلارمىش. كىشىنى قىزىقتۇرىدىغىنى، كەنت ئاھالىلىرىدە بۇ بۇددا ئىزناسىغا قارىتا ھېچقانداق مەزمۇنىسىز ۋە تىلەكسىز چوقۇنۇش ھاسىل بولغان. بۇ بىر نۇقتىنى ئۇلار ياسىغان قوغداش كەپسىدىن چۈشىنىۋالغىلى بولىدۇ. چۈنكى، ئەتراپتىكى مۇھىتتا يۈز بەرگەن ئۆزگىرىشلەردىن شۇنى ئېنىق كۆرۈۋالغىلى بولىدۇكى، بۇ يوغان تاش كەلكۈن چۆكۈندىسى تەرىپىدىن كۆمۈۋېتىلگەن بولۇپ، بەلكىم بۇنىڭغا بىرقانچە ئەسىر بولغان بولۇشى مۇمكىن. ئۇ بىر كىچىك يەلپۈگۈچسىمان ئېقىن چۆكۈندىسىنىڭ گىرۋىكىگە جايلاشقان بولۇپ، ئۇ يەردىكى چۆكىملەر يىلمۇيىل يىغىلىپ قالغان. ئىشىنىمەنكى، ئەتراپتىكى كىشىلەر بۇ يەرگە كېلىپ تېرىقچىلىق قىلىش ئۈچۈن، پەلەمپەي يەرلەرنى ئاچقان بولغاچقا، يەر يۈزىدىن ھېچقانداق نەرسىنى تاپقىلى بولمايتتى. ئۇنداقتا، بۇ تاشلار كۆمۈلۈپ قالغان چاغدىلا ئىلاھىي ئىزلار توغرىسىدىكى رىۋايەتلەر بارمىدى ياكى ئىسلام دىنى ئاھالىلىرىنىڭ بۇ خىل ئاڭسىز ھالىدىكى ئېتىقادغا تەسىر كۆرسەتمىگەنمۇ؟ شۇ سەۋەبتىن ئۇلار ئۆزىنىڭ بۇ قەدىمىي يادىكارلىققا بولغان چوقۇنۇشىنى قايتا تىكلەمەكچى بولغانمۇ؟ شۇ يەردە بۇ خىلدىكى چوقۇنىدىغان نەرسىلەرنىڭ مەيدانغا كېلىشى بەلكىم 1895 - يىلىدىن بۇيانقى ئەنگىلىيەنىڭ ھۆكۈمرانلىقىدىكى تىنچ ۋەزىيەتنىڭ بۇ جىلغىغا كۆرسەتكەن ئىقتىسادىي جەھەتتىكى ئۈنۈمنىڭ تەسىرىدىن بولغان بولۇشى مۇمكىن. چىترال ۋە مەستۇجنىڭ باشقا جايلىرىغا ئوخشاش بۇلاردا كۆرۈنگەن ئەڭ روشەن تەسىر شۇكى، كىشىلەر ئاشۇ گىياھمۇ ئۈنمەيدىغان قاقاس تاغلارنىڭ باغرىدىن بەزى تېرىلغۇ يەرلەرنى ئاچقان. شۇبھىسىزكى، بۇ خىل ئەھۋال كۆپىيىۋاتقان نوپۇس بېسىمىنىڭ تەبىئىي نەتىجىسى، شۇنداقلا نوپۇسنىڭ كۆپەيگەنلىكى سىياسىي، ئىقتىسادىي شارائىتنىڭ ياخشىلانغانلىقىنىڭ نەتىجىسى ئىدى. بۇ تارىخشۇناسلىق تەتقىقاتى ئەھمىيىتىگە ئىگە مەسىلە توغرىسىدا كېيىنكى قىسىملاردا يەنە مۇھاكىمە يۈرگۈزۈمەن.

3 - بۆلۈم مەستۇجنىڭ تارىخىي ئەھۋالى

مەستۇجنىڭ تارىخىي مۇستەقىللىقى

مەستۇج تاغلىق رايونغا — بەلكىم يارخۇن دەرياسى بىلەن دراس دەرياسى قوشۇلۇشتىن بۇرۇنقى سۇ ئېقىپ ئۆتىدىغان جىلغا دېسەك تېخىمۇ توغرا بولار — ئائىت ئىنتايىن چەكلىك تارىخىي خاتىرىلەرگە ئاساسلانغاندا، ئۇ چىترالىنى ئۆز ئىچىگە ئالغان رايونلارنىڭ مەركىزى بولۇشتەك رولىنى ئويناپ كەلگەن بولۇپ، ئىككى ئورۇن دائىم بىرلىشىپ كەتكەن. دەرۋەقە مەستۇج مۇستەقىل جەھەتتە مۇستەقىل ئورۇندىمۇ تۇرغان بولۇپ، ئۇ كۇشۇئاكت جەمەتى ھاكىمىيەت يۈرگۈزگەن دەۋرلەرگە توغرا كېلەتتى. مەزكۇر جەمەت 17 - ئەسىردىن باشلاپلا چىترالدا خانلىق قۇرغان جەمەتلەرنىڭ بىر تارمىقى ئىدى. ئۇلار بەزىدە چىترالدىن ئايرىلىپ چىقسا، بەزىدە چىترالىنى قوشۇۋېلىشقىمۇ ئۇرۇنغان. يېقىنقى مەزگىللەردە كۇشۇئاكت جەمەتىنىڭ ھۆكۈمرانلىقى ياسىنغىچە، بەزىدە ھەتتا گىلگىتقىچە كېڭەيگەن. بۇنىڭ بىلەن ئۇلارنىڭ مۇستەقىل بولۇش ئىمكانىيىتىمۇ زورايدىغان. ئۇلار ئاساسلىقى مەستۇجنىڭ باشقا جەھەتتىكى ئازغىنە بايلىقىنىڭ يىلسېرى ئېشىپ توپلانغانلىقىدەك ئەمەلىي كۈچىگە تايانغان.

يۇقىرى يارخۇن دەريا ۋادىسىنىڭ جۇغراپىيەلىك مۇستەقىللىقى

لېكىن، كۇشۇئاكتلارنىڭ ئەمەلىي كۈچىنىڭ شەرق تەرەپكە كېڭەيگەنلىكىنى شەندۇر (shandur Pass) دېڭىز يۈزىدىن 12250 فۇت ئېگىزلىكتە) تاغ ئېغىزىدىن ئۆتۈپ، مەستۇج بىلەن ياسىننى تۇتاشتۇرىدىغان، نىسبەتەن ئاسان يۈرگىلى بولىدىغان قاتناش لىنىيەسى ئارقىلىق چۈشەندۈرگەنگە ئوخشاش، چىترال بىلەن مەستۇجنىڭ تارىختا ئايرىلىپ تۇرغان ئەھۋالىنى (گەرچە ئۇلارنىڭ نوپۇس ۋە ھۆكۈمرانلىق قىلغۇچىلار ئوتتۇرىسىدا خۇسۇسىيەتداشلىق ساقلانغان بولسىمۇ) جۇغراپىيەلىك

ئالاھىدىلىك جەھەتتىن ئاسانلا چۈشەندۈرۈپ كەتكىلى بولاتتى. يارخۇن دەرياسىنىڭ يۇقىرى ئېقىنىدىكى كەڭ ۋە مۇنبەت ۋادا مەستۇجىدىن شۈيىستىنىڭ ئايغىغىچە سوزۇلغان بولۇپ، تەخمىنەن 60 مىل ئەتراپىدا ئىدى. ئۇنىڭدىن باشقا، شەندۈر تاغ ئېغىزىنىڭ ئايغىدىكى لاسپۇرنىڭ يان تەرەپلىرىدىكى دەريا ۋادىلىرى گەرچە سەل تاز بولسىمۇ، ئوخشاشلا مۇنبەت ئىدى. بۇ ۋادىلار ماھىيەت جەھەتتە چىترال بىلەن ئايرىلىپ تۇرىدىغان بولۇپ، پەقەت سەل كىچىكرەك ئىدى. ئۇنىڭدىن سىرت، دىراسان دەرياسىنىڭ يان تەرەپتىكى ۋادىلىرى بىلەن ئايرىلىپ تۇرغان بولۇپ، ئوتتۇرىسىنى يارخۇن دەرياسىدىكى بىر قاتار جىلغىلار ئايرىپ تۇراتتى. ئۇ يەردە مۇداپىئەلەنگىلى بولىدىغان نۇرغۇن جايلار بار ئىدى. پەقەت ئىنتايىن كۈچلۈك بولغان سىرتنى كونترول قىلىش ئەۋزەللىكىگە ئىگە بولغاندىلا، چىترال بىلەن مەستۇجنىڭ مەڭگۈلۈك ئىتتىپاقداشلىقىنى قوغداپ قالغىلى بولاتتى. ھەتتا ھازىر پۈتكۈل ھىندىقۇش تاغلىق رايونىنىڭ دىنىي ھاكىمىيىتىنى كونترول قىلىش پۇرسىتى بولۇپ، مەستۇج بىلەن چىترال ئوخشاشلا بىر مەمۇرىي ئەمەلدارنىڭ باشقۇرۇشىدا بولسىمۇ، يالغۇز بىر يولباشچىنىڭ ھۆكۈمرانلىقىدىكى مۇستەقىللىقتىن بەھرىمەن بولۇپ تۇراتتى.

«تاڭنامە» دە خاتىرىلەنگەن مەستۇج

مەستۇجنىڭ يېقىنقى تارىخىي ئەھۋالىنى مۇنداقلا ئەسلىش مەن تەكشۈرۈۋاتقان رايونلارنىڭ دەسلەپكى تارىخىي ئەھۋالىنى چۈشىنىشىمدا ئىنتايىن زۆرۈر ئىدى. «تاڭنامە» دە بىر ئابزاس خاتىرە بار بولۇپ، ئۇنىڭغا «قەدىمكى خوتەن» دېگەن كىتابىمدا باھا بېرىپ ئۆتكەندىم. شاۋان ئەپەندى «تاڭنامە» دىكى بۇ بىر ئابزاس خاتىرىنى ئەڭ بالدۇر تەرجىمە قىلغان. بۇ خاتىرىدە مۇنداق يېزىلغان: «جۈۋېي ياكى سىياماكا بەگلىكى دەپ ئاتىلىدۇ. ئاشپىۋىشىدو شەھىرىنى باشقۇرىدۇ، چوڭ قارلىق تاغ ۋە بولور دەرياسىنىڭ شىمالىغا جايلاشقان، ھاۋاسى سوغۇق بولۇپ،

زېمىنىدىن بەش خىل دانلىق زىرائەت ھەمدە ئۈزۈم، ئانار قاتارلىقلار چىقىدۇ. كىشىلەر قىشتا ئوڭگۈردە ئولتۇرىدۇ. پۇقرالىرى بولورنى جۇڭگو بەگلىكى دەپ دائىم ياردەم بېرىدۇ».

سىياماكا (شامبى) توغرىسىدىكى خاتىرىلەر

بولور دەرياسى ئېھتىمال ھازىرقى گىلگىت دەرياسىنى كۆرسەتسە كېرەك، ئۇ ياسىن قاتارلىق جايلار قوشۇلۇپ، جۇڭگونىڭ تارىخ كىتابلىرىدا «كىچىك بولور»^① دەپ ئاتالغان بولۇشى مۇمكىن. سىياماكا ياكى شامبى بەگلىكىنىڭ زېمىن دائىرىسى مەزكۇر دەريانىڭ شىمالى، «چوڭ قارلىق تاغنىڭ ئوتتۇرىسى»دىكى ئاستانگىچە ئىدى. ئەمەلىيەتتە، ئۇ ھازىرقى مەستۇج ۋە يارخۇن دەرياسى ۋادىلىرىنىڭ ئەڭ يۇقىرى ئېقىنىدىكى جايلارنى كۆرسىتىدۇ. مەستۇجنىڭ يۇقىرىسىدىكى پۈتكۈل ۋادىلار گىلگىت دەرياسى تارماق ئېقىنىنىڭ شىمالىغا جايلاشقان بولۇپ، گىلگىت دەرياسى شەندۇر كۆلىنى مەنبە قىلىپ، شەرققە قاراپ گىزەر ۋە گۇپىسىنى كېسىپ ئۆتەتتى.

«تاڭنامە» دە خاتىرىلەنگەن مەزكۇر بەگلىكنىڭ ھاۋاسىنىڭ سوغۇقلىقى توغرىسىدىكى ئەھۋال ئەمەلىيەتكە ئۇيغۇن ئىدى. يېقىنقى مەزگىللەردىكى مەستۇج توغرىسىدىكى ماتېرىياللاردىمۇ: «قىش پەسلىدە ھاۋا ئىنتايىن سوغۇق بولۇپ، بۇ ئاساسلىقى دەريا ۋادىسىغا ئۇرۇلىدىغان سوغۇق شامال تۈپەيلىدىن بولغان» دەپ تىلغا ئېلىنغان. مۇشۇ سوغۇق شامالدىن ئۆزىنى قاچۇرۇش ئۈچۈن بولسا كېرەك، كىشىلەر دائىم ئۆيىنىڭ مەلۇم قىسمىنى خۇددى ئۇلارنىڭ قوشنىسى بولغان ۋاخان ۋادىسىدىكىگە ئوخشاش يەر ئاستىغا سالىدىكەن. بۇ ئەمەلىيەتتە دەل جۇڭگونىڭ قەدىمىي تارىخنامىلىرىدىكى، قىش پەسلىدە كىشىلەر «ئوڭگۈر» دە ئولتۇراتتى، دېگەن باياننى چۈشەندۈرۈپ بېرەتتى. گەرچە بۇ يەر

① كىچىك بولور — كىچىك بولور رايونى بۈگۈنكى كەشمىرنىڭ شەرقىي شىمالىدىكى گىلگىت دەرياسى ۋادىسىدا بولۇپ، ئۇ تارىختىكى گىلگىتنى كۆرسىتىدۇ. — مۇھەررىردىن.

دېڭىز يۈزىدىن ئېگىز بولسىمۇ — مەستۇج تەخمىنەن 8000 مىل، شۈيىست ئەتراپى 10 مىڭ مىل — ئاساسلىق ۋادىلىرى يەنىلا ناھايىتى مۇنبەت ئىدى. خۇددى بىر لايىقەتلىك كۆزەتكۈچى يازغانغا ئوخشاش، بۇ يەرگە «ناھايىتى زور مىقداردىكى نوپۇس سىغىپ كېتەتتى». ئاساسلىق دەريا ۋادىسىنىڭ تۆۋەن ئېقىن قىسمى مەستۇج بىلەن چاررۇن ئوتتۇرىسىدا بولۇپ، «خو» (Kho) دەپ ئاتىلاتتى. بۇ يەر ئىنتايىن دالدا بولۇپ، سوغۇق شامالنىڭ ھۇجۇمىغا ئاز ئۇچرايتتى. مېۋىلىك دەرەخلەر كەنتلەرنى يېشىللىققا ئوراپ تۇراتتى. بۇنى (Būni) دىن تارتىپ سانوغار (Sānoghār) غىچە بولغان ھەممە كەنت مۇشۇنداق ئىدى. بۇ مەندە ناھايىتى چوڭقۇر تەسىر قالدۇردى^①. مەستۇجنىڭ بىر قىسمى بولغان خو توغرىسىدا، جۇڭگونىڭ تارىخنامىلىرىدە ئۇ يەردە ئىشلەپچىقىرىلغان ئۈزۈم ۋە ئانار تىلغا ئېلىنغان.

سىياماكانىڭ نامى

ئاشپىيۇشىدو شەھىرىنىڭ ئورنىنى جەزملەشتۈرۈش ئۈچۈن شۈيىستنىڭ يۇقىرىسىدىن بايقالغان ئىزلارنىڭ تەپسىلىي ئەھۋالىدىن پايدىلىنىشىمغا توغرا كېلىدۇ. مەن بۇ ئىزنىڭ ئورنىنى بېكىتىپ چىقتىم. جۇڭگونىڭ تارىخنامىلىرىدە يارخۇن دەريا ۋادىسىنىڭ ئىككى نامى خاتىرىلەنگەن بولۇپ، ئۇنىڭ بىرى دەل سىياماكا ئىدى. بۇ بەلكىم ھازىرقى زامان خو تىلىدا ساقلىنىپ قالغان بولۇشى مۇمكىن. بىز خونى مەستۇجنىڭ تۆۋىنىدىكى قىسىمەن دەريا ۋادىلىرىنىڭ نامى دەپ كۆرسەتكەندۇق. بۇ سۆز قەشقەر بالادىكى ھەرقايسى چەت - ياقا ۋادىلاردا ئوخشاش بولمىغان شەكىلدە ئاتىلىپ كەلگەن. مەسىلەن، تۇرىخو (Turī-khō)، مۇلخو (Mul-kho)، لۇتخو (Lūt-khō) قاتارلىق بۇ خىل ئاتىلىش شەكلى ۋە خونىڭ ياسالما سۆزى بولغان خوۋار (Khōwār)، چىترال تىلىنى ئاتاشتىمۇ

① كېيىنكى بابنىڭ 4 - بۆلۈمىگە قاراڭ.

ئىشلىتىلىدۇ) دېگەن سۆزلەرنىڭ ھەممىسى كەڭ كۆلەمدە ئىشلىتىلگەن. ھەرقانداق ئەھۋال ئاستىدا «جۇ» (俱) بىلەن «ۋېي» (位) دېگەن ئىككى خەت ياكى ئوخشاش بولمىغان خەنزۇچە قوشۇپ يېزىلىشى تۆۋەندىكى پەرەز بىلەن بىردەك بولغان، يەنى ئۇلارنىڭ ھەممىسى مۇشۇ يەرنىڭ دەسلەپكى مەزگىلىدىكى نامنىڭ ئاھاڭ تەرجىمىسى بولۇپ، خو دېگەن ئىسىم ھازىرقى زاماندىكى ياسالما سۆزدىن ئىبارەت.

جۇڭگونىڭ مەستۇجىدىكى سىياسىي مەنپەئەتتى

«تاڭنامە»دىكى سىياماكا توغرىسىدىكى خاتىرىلەر ھىندىقۇش تاغلىق رايونىدىكى بۇ كىچىك مەركىزىي شەھەرنىڭ تاڭ سۇلالىسىنىڭ ئەرەبلەرنىڭ تاجاۋۇزچىلىقىغا قارشى كۈرىشىدىكى مۇھىم ئەھمىيىتىنى ئىپادىلىگەن. «تاڭنامە» دە سىياماكانىڭ پادىشاھى ئۇدىانا ۋە قۇتۇ (Ku-t'u)، يەنى ھازىرقى ئامۇ دەرياسىنىڭ شىمالىدىكى قوتل (Khotl) نىڭ پادىشاھلىرى بىلەن بىرلىكتە تىلغا ئېلىنغان بولۇپ، ئۇنىڭدا دېيىلىشىچە، كەييۈەن (K'ai-yü an) يىللىرى (713 - يىلىدىن 741 - يىلىغىچە)، ئۇلار ئارقا - ئارقىدىن تازىك (Ta-shih) ياكى ئەرەبلەرنىڭ مەجبۇرلىشىغا ئۇچرىغان. ئەرەبلەر ئۇلارنى ئۆزىگە قاراتماقچى بولغان. لېكىن، ئۇلار ئەرەبلەرگە ئەل بولۇشنى رەت قىلغان. شۈەنزۇڭ خان (Emperor Hsü an-tsung) مىننەتدارلىقىنى بىلدۈرۈش ئۈچۈن مىلادىيە 720 - يىلى ئەلچى ئەۋەتىپ، باشقا ئىككى ھۆكۈمرانغا ئوخشاش سىياماكا بېگىگە پادىشاھ دېگەن ئونۇغات نامىنى بەرگەن. ئەلۋەتتە، ئۇ چاغدا مەستۇجنىڭ ئۆز پادىشاھى بولسىمۇ، چېپىشى ياكى چىترالدىن ئايرىپ باشقۇرۇلغان، چېپىشى 30 يىلدىن كېيىن ئوتتۇرىغا چىقىپ، تىبەتلەر بىلەن ئەرەبلەرنىڭ بىرلىشىشىنى قوللىغان^①.

① مۇشۇ بابنىڭ 1 - بۆلۈمىگە قاراڭ.

شۈەنزىڭنىڭ خاتىرىسىدىكى سىياماكا

مەن كىتابىمنىڭ ئالدى تەرىپىدە ۋۇكۇڭنىڭ سەپىرىنى تەپسىلىي مۇھاكىمە قىلغانىدىم، ئۇ مىلادىيە 751 - يىلى ياكى 752 - يىلى ئۇدىياناغا بېرىش يولىدا يارخۇن دەرياسىنىڭ يۇقىرى ئېقىنىدىكى ۋادىلارنى بېسىپ ئۆتكەن. ئالدىدىكى مۇھاكىمە ناھايىتى تەپسىلىي بولغاچقا، بۇ يەردە ئۇنى تىلغا ئېلىپ قويۇشلا كۇپايە^①. لېكىن، شۈەنزىڭنىڭ بۇ رايون توغرىسىدىكى خاتىرىلىرىنى ئىنچىكە تەكشۈرۈپ كۆرۈشكە توغرا كېلىدۇ. ئۇنىڭ «بۈيۈك تاڭ دەۋرىدىكى غەربىي يۇرت خاتىرىسى» دە مۇنداق دېيىلگەن: «راستتېر (达磨悉铁帝国) يەنى ۋاخان) بەگلىكى ئارقىلىق چوڭ تاغدىن ئۆتۈپ جەنۇبقا ماڭسىلا سىياماكاغا يېتىپ بارغىلى بولىدۇ.» ئۇ مەزكۇر بەگلىكنىڭ دائىرىسىنى 2500 ~ 2600 چاقىرىمغىچە دەپ تەسۋىرلەپ كېلىپ مۇنداق يازغان: «تاغ - دەريالىرى گىرەلىشىپ كەتكەن، ئېگىز تاغلار كۆپ ئىكەن، دانلىق زىرائەتلەر كۆپ تېرىلىدىكەن، شال ۋە بۇغدايلار بەك ئوخشايدىكەن، ئۈزۈم ۋە زەرىنخ كۆپ چىقىدىكەن، تاغدىكى تاشلارنى ئەكىلىپ ئىشلىتىدىكەن، تاغ مۇئەككىلى ئىنتايىن ۋەھشىي بولۇپ، دائىم بالايىئاپەت ئېلىپ كېلىدىكەن، ئاۋۋال نەزىر - چىراغ قىلىپ، ئاندىن كىرگەندىلا خاتىرجەم بېرىپ - كەلگىلى بولىدىكەن. دۇئا - تىلاۋەت قىلمىغاندا، بوران چىقىپ مۆلدۈر ياغىدىكەن. بۇ يەرنىڭ ھاۋاسى سوغۇق بولۇپ، شامال كۆپ چىقىدىكەن. كىشىلەرنىڭ مېجەزى ناھايىتى تۈز بولۇپ، قائىدە - يوسۇنغا ئېسىلىۋالمايدىكەن، ئەقىل - پاراستى كەمچىل، ئىقتىدار ۋە ماھارىتى تۆۋەنرەك ئىكەن. يېزىقى توخىرلارنىڭكىگە ئوخشايدىكەن، تىلدا پەرق يوق ئىكەن. كۆپىنچە يۇڭ چەكمەن كىيىشىدىكەن. پادىشاھى ساكيا ئۇرۇقىدىن بولۇپ، بۇددا

① مۇشۇ كىتابنىڭ 1 - باب 3 - بۆلۈمىگە قاراڭ.

قانۇنغا ھۆرمەت قىلىدىكەن. پۇقرالىرى ئىتائەتمەن بولۇپ،
ئىناۋەتكە ئەھمىيەت بېرىدىكەن. ساڭرام (ئىبادەتخانا) دىن
ئىككىسى بولۇپ، راھىب ۋە شاگىرتلىرى ئاز ئىكەن».

شۈەنزىڭنىڭ خاتىرىسىدىكى سىياماكانىڭ ئىسپاتلىنىشى

مەيلى كۈنىڭخام ياكى د. سانكت مارتىن بولسۇن، ئۇلار
ئوخشاشلا مۇنداق بىر كۆزقاراشنى ئوتتۇرىغا قويغان. يەنى
شۈەنزىڭنىڭ كىتابىدىكى بۇ بىر ئابزاستا دەل چىترال
تەسۋىرلەنگەن. لېكىن، ئۇنىڭ سۆز - ئىبارىلىرىدىن قارىغاندا،
ئۇ ئۆزى بۇ يەرنى زىيارەت قىلىپ باقمىغان. ئۇلارنىڭ
كۆزقارىشى ھېنرى يۇلنىڭ قوللىشىغا ئېرىشكەن. ئۇنىڭ
دېيىشىچە، شۈەنزىڭ زەرنىخنى تىلغا ئالغان بولۇپ، ئۇ
چىترالنىڭ ئالاھىدە مەھسۇلاتى ئىكەن. يۇقىرىدا توختالغان
«تاڭنامە» دىكى قىسقا خاتىرىلەردىكى شامبى ياكى ئۇنىڭ يەنە
بىر نامى بولغان سىياما ھېنرى يۇلنىڭ دىققەت - ئېتىبارىدىن
چۈشۈپ قالمىغان. لېكىن، ئوتتۇرا ئاسىيا تارىخ، جۇغراپىيە
ئىلمى ساھەسىدىكى بۇ ئۇلۇغ پېشۋا ئۈچۈن ئېيتقاندا، بۇرۇنقى
ئاددىي چۈشەندۈرۈش ئۇسۇلى بىلەنلا، شامبى دېگەن بۇ نامنىڭ
ئەمەلىيەتتە قوللىنىلىشىنىڭ ئىنتايىن چەكلىك ئىكەنلىكىنى
ھېس قىلىپ كېتەلمەيتتى.

شۈەنزىڭنىڭ خاتىرىسىدىكى سىياماكا

شۈەنزىڭ ئاڭلىغان ۋە خاتىرىلىگەن ئۇچۇرلار ئىچىدە،
بىرىنچى ئورۇندا تۇرىدىغىنى يۇقىرى يارخۇن دەريا ۋادىسى ياكى
مەستۇجغا مۇناسىۋەتلىك ئۇچۇر ئىدى. بۇنىسى ئىنتايىن ئېنىق
بولۇپ، تۆۋەندىكى پاكىتلاردىن كۆرۈۋالغىلى بولاتتى: يەنى ئۇ
پۈتكۈل ۋاخان ۋادىسىدىن ئۆتۈپ بولغاندىن كېيىن، ئارقىدىنلا
پامىر (پومىلو Po-mi-lo) نى تەسۋىرلەشتىن بۇرۇن، شۇ جايغا
بارىدىغان سەپەر تەرتىپىدە بۇنى تىلغا ئالغان. شۇڭلاشقا، بۇنى

مۇنداق مۇئەييەنلەشتۈرۈشكە بولىدۇ، ئۇ جەنۇبقا ماڭىدىغان يولنى سارخاردتىن باشلاپ، باروغىل ئارقىلىق يارخۇن دەرياسىنىڭ بېشىغا بېرىشنى پىلانلىغان. شۇەنزىڭنىڭ ئېيتىشىچە، سىياماكا سوغۇق جاي بولۇپ، زېمىنى نىسبەتەن كىچىك ئىكەن. خەلقلەرى بۇددە دىنىغا ئېتىقاد قىلىدىكەن. پۈتۈن مەملىكەتتە پەقەت ئىككى ئىبادەتخانا بار ئىكەن. بۇنداق زېمىن ۋە بايلىقى ئىنتايىن چەكلىك بولغان تاغلىق رايون ھازىرقى مەستۇجنىڭ ئەھۋالى بىلەن ناھايىتى بىردەك ئىدى. يەنە ئېتىراپ قىلىشقا تېگىشلىك بىر مەسىلە شۇكى، جۇڭگولۇق تاۋاپ قىلغۇچىلار تەسۋىرلىگەن ياپىلاق زەرنىخ ھازىر چىترالدىن تېپىلاتتى. بۇ يەردىكى ئەمەلىي ئەھۋال بەلكىم مۇنداق بولغان بولۇشى مۇمكىن، يەنى شۇەنزىڭ يول باشلىغۇچىلارنىڭ تەسىرىدە، قەشقەر بالا رايونىنىڭ باشقا جايلىرى ياكى پۈتكۈل چىترالنى ئۆز ئىچىگە ئالغان رايونلارنىڭ ھەممىسىگە مۇشۇ بىر نامنى قويغان. ھازىر چىترال دېگەن سۆزنىڭ ئىشلىتىلىشى جەھەتتىكى مۇجەللىكى ۋە توغرا بولماسلىقىغا قارىتا، ئۇنى مۇنداق بىر توغرا مىسال ئارقىلىق چۈشەندۈرۈشكە بولىدۇ: بۇ يەرنىڭ نامى سىرتقا كېڭىيىپ كەتكەن بولۇپ، دائىم ناتونۇش كىشىلەر تەرىپىدىن مەستۇجغىچە كېڭەيتىۋېتىلگەن. مەستۇج ئەمەلىيەتتە مۇستەقىل رايون بولۇپ، ئۆزىنىڭ مەركىزى بار ئىدى ھەمدە يەرلىك مەلۇمات جەھەتتە چىترال بىلەن دائىم پەرق ساقلاپ كەلگەن. تونۇپ يېتىشكە تېگىشلىك يەنە بىر مەسىلە شۇكى: شۇەنزىڭ بۇ يەرگە سەپەر قىلغان چاغ مەستۇج بىلەن چىترال بىر پادىشاھنى ئېتىراپ قىلغان مەزگىل بولۇشى مۇمكىن. بۇ خۇددى ئىككى جاينىڭ ھازىرقى زامان تارىخىدىمۇ مۇشۇنداق مۇناسىۋەتنى ساقلاپ قالغىنىغا ئوخشاش، ئۇلار كۆپ قېتىم شۇنداق ئۆتكەن^①. بۇنىڭدىن نوم ئەكىلىش ئۈچۈن غەربكە سەپەر قىلغان شۇەنزىڭنىڭ بۇ يەرنى ئۆزى بىۋاسىتە زىيارەت

① مۇشۇ بابنىڭ 1 - بۆلۈمى بىلەن مۇشۇ بابنىڭ مۇشۇ بۆلۈمىگە قاراڭ.

قىلمىغانلىقى توغرىسىدا ناھايىتى ئاسانلا يەكۈن چىقارغىلى بولىدۇ. ئۇ يا كېڭەيتىلگەن مەنىدىكى سىياماكا دېگەن نامنى ئىشلەتكەن ياكى ئەسلىدىكى قوشنا رايوننىڭ نامىنى ئۆز خاتىرىسىدە قالدۇرۇۋالغان. شۇەنزاڭنىڭ باشقا جەھەتتىكى تەسۋىرلىشى مەستۇج ۋە قەشقەر بالاغا ماس كېلەتتى. ئۇنىڭدىن باشقا، ئۇ بۇددا دىنىنىڭ گۈللىنىش ئەھۋالىنى ئېنىق تىلغا ئالغان، بۇ نۇقتا كىشىنى ناھايىتى قىزىقتۇرىدۇ.

«خەننامە» دە خاتىرىلەنگەن شامبى ئورنى

بۇ رايونغا ئائىت تېخىمۇ قەدىمىي خاتىرىلەر توغرىسىدا، بىز يەنە جۇڭگونىڭ خەن سۇلالىسى ۋە باشقا بۇرۇنقى مەزگىللەردىكى تارىخنامىلەردىن يىپ ئۇچى تاپالايمىز. ئەگەر سىياماكا بۇ تارىخىي كىتابلاردا تىلغا ئېلىنغان شامبى دېگەن نام بىلەن ئۆزئارا ماس كەلسە، بۇ جەھەتتىكى تارىخىي ماتېرىياللار بىرقەدەر مول بولغان بولاتتى. بۇ كىتابلاردا تىلغا ئېلىنغان «شامبى» ئەسلىدە توخارىستاننى ئىگىلەپ تۇرۇۋاتقان تۇخارىنىڭ بەش يابغۇسىنىڭ بىرى بولۇپ، ئۇنىڭ يولباشچى سەردارى يابغۇ (hsi-hou) دەپ ئاتىلىدىكەن. لېكىن، «خەننامە» دە شامبىنىڭ كونكرېت ئورنى ئېنىق كۆرسىتىلمىگەن. ئەمما، «شىمالىي سۇلالىلەر تارىخى» دا بەزى تولۇقلىما ئىزاھاتلار كىرگۈزۈلۈپ، مىلادىيە 7 - ئەسىرنىڭ باشلىرىدىكى بەزى ئۇچۇرلار ئاساس قىلىنغان. «شىمالىي سۇلالىلەر تارىخى» دا ئېيتىلىشىچە، شامبى چېشۇموسۇن (折薛莫孙) دەپ ئاتىلىدىكەن، ئۇنىڭ ئورنى جياپېي بەگلىكىنىڭ شىمالىدا بولۇپ، جياپېي بەگلىكى شىۋىمى (休密) ياكى ۋاخان بولۇشى مۇمكىن ئىكەن. ئەمما، بىز شۇنى كۆرۈۋالالايمىزكى، بۇنداق ئورۇن بېكىتىشتە ئۇنى مەستۇجنىڭ ئورنى بىلەن ماس كەلتۈرۈشكە بولمايدۇ ھەمدە ۋاخاننىڭ جەنۇبىدىكى چىترالنىڭ ئورنى بىلەن ماس كەلتۈرۈشكە تېخىمۇ بولمايدۇ. ئۇنىڭدىن باشقا، بىز دەل كۇشان يابغۇسى ۋە ئۇنىڭ

مەركىزىي شەھىرى خۇزاۋ (护澡) نىڭ ئورنىنى جەزملەشتۈرەلمىگەنلىكىمىزگە ئوخشاش، مېنىڭچە شامبىنىڭ ئورنىنىمۇ ھازىرچە جەزملەشتۈرگىلى بولمىغاچقا، بۇ توغرىسىدا ئەركىن مۇھاكىمە يۈرگۈزۈشكە توغرا كېلەتتى. مەن شۇنىڭغا دىققەت قىلدىمكى، «خەننامە» دە كۇشان يايغۇسى ۋە خۇزاۋ شەھىرى شىۋىمى ۋە شامبىنىڭ شىمالىدا دەپ كۆرسىتىلگەندى. توخىرلارنىڭ بەدەخشان رايونىدا قۇرغان بىرقانچە ئەسىرگە داۋاملاشقان ھۆكۈمرانلىقى ماھىيەت جەھەتتە مەستۇج ۋە چىترال رايونلىرىغا كېڭەيگەن بولۇشى مۇمكىن. بۇنى يېقىنقى مەزگىلگە قەدەر بولغان تارىختىكى ئوخشاش ئەھۋاللاردىن كۆرۈۋالغىلى بولىدۇ.

4 - بۆلۈم مەستۇجدىكى قەدىمىي ئىزلار

مەن مەستۇجدىكى تۇنجى كۈنلۈك (11 - ماي) سەپىرىمدە، يارخۇن دەرياسى يۇقىرى ئېقىنىدىكى بۇ ۋادىنىڭ زېمىنى ۋە بايلىقى ناھايىتى چەكلىك بولسىمۇ، ئەمما يەنە بەزى قەدىمىي ئىزلارنىڭ بارلىقىدىن خەۋەردار بولدۇم. ئاشۇ ئاۋى (Awi)، مېم (Mēm) ۋە مىراگرام دېگەن كىچىك كەنتلەرگە يېتىپ كەلگىنىمدە، سەپىرىم يېرىملاشقاندى. مەن بۇ جايدىكى ئاشۇ بۈك - باراقسان مېۋىلىك باغلار، قامەتلىك چىنار دەرەخلىرى، ئۇنىڭ ئارقا تەرىپىدە كۆرۈنگەن ئېگىز ۋە غايەت زور مۇز تاغلار، بۇ مۇز تاغلاردىن ھاسىل بولۇپ، شىلدىرلاپ ئېقىۋاتقان ئېقىنلار ھەمدە بۇ ئېقىنلار ئاتا قىلغان ھاياتلىقنى كۆرۈپ، ئىنتايىن خۇشاللاندىم. بۇلارنىڭ ھەممىسى بىر قەدىمىي مەدەنىيەتنىڭ روشەن دەلىلى ئىدى. مەن يەنە ئالدىمغا قاراپ تۆت مىلدىن كۆپرەك مېڭىپ، سانوغار (Sanōghar) دېگەن بىر چوڭ كەنتكە يېتىپ كەلدىم. ئۇ كەنت ناھايىتى يوغان چىنار دەرەخلىرى ۋە

مېۋىلىك دەرەخلەر ئارىسىدىن كۆرۈنۈپ تۇراتتى. بۇ چاغدا چىترال تۇرىنىڭ تاغقا چىقىش مەشىق بازىسى بىلەن بىر ھەقىقىي «قەدىمىي ئىز» دىققىتىمنى ئۆزىگە جەلپ قىلىۋالدى.

سانوغاردىكى قەدىمىي قەلئە


كەنت بىلەن دەريانىڭ تىك، ئېگىز قىرغىقى ئارىسىدا تامامەن يەككە - يېگانە تار ۋە ئېگىز - پەس ئېدىرلىق بار ئىكەن، ئۇ ئەتراپىدىكى ئېتىزلاردىن ئاز دېگەندىمۇ 200 فوت ئېگىز بولۇپ، بىر تەبىئىي ئېگىزلىكنى شەكىللەندۈرگەن. ئوقۇشۇمچە، بۇ يەر سانوغارونوغور (Sanōgharonoghor) بولۇپ، سانوغار «قەدىمىي قەلئە ئىزى» دېگەن مەنىدە ئىكەن. دۆڭنىڭ ئۈستىدە ھېچنېمە كۆرۈنمەيتتى، پەقەت بەزى قەدىمىي قەبرىلەر ۋە ناھايىتى كۆپ تاش دۆۋىلىرى ساقلىنىپ قالغان بولۇپ، ئۇلار بەلكىم قەدىمىي قەلئە تېمىنىڭ ئىزنالىرى بولسا كېرەك. ئۇ ھازىر پۈتۈنلەي ئۆرۈلۈپ چۈشكەندى. دۆڭنىڭ ئۈستى ناھايىتى تۈز بولۇپ، ئۇزۇنلۇقى تەخمىنەن 350 فوت، كەڭلىكى 50 فوت كېلەتتى. تۆت تەرىپىدىكى تاغ باغرىدا ناھايىتى قېلىن بىر قەۋەت سۈنۈق ساپال پارچىلىرى بار بولۇپ، ھەممىسى قىزىل ساپال ئىدى. ئۇلار ناھايىتى قاتتىق بولۇپ، بۇ ئەتراپتىكى ۋادىلاردىن بايقالغان ساپالدىنمۇ قاتتىق ئىدى. بۇ ئىنتايىن ئاز ساندىكى ئىزلارنىڭ ئالامەتلىرى ۋە شۇ يەردە ئاندا - مۇندا بايقالغان بىرونزىدا ياسالغان باشاق ھەمدە ناتونۇش قوراللارنىڭ قالدۇق پارچىلىرىدىكى ئالامەتلەردىن قارىغاندا، بۇ قەلئەنىڭ يىل دەۋرى خېلى بالدۇر ئىدى. ھەرقايسى تەرەپتىن قارىغاندا، بۇ ئىزلارنىڭ ئورنى ناھايىتى مۇھىم بولۇپ، ئۇ ئۇدۇلدىكى نىسارگول (Nisar-gol) ئېگىزلىكىنى كونترول قىلغان. پولكوۋنىك كېللىي (Kelly) 1895 - يىلى دەل شۇ يەردىكى بىر مەيدان ئۇرۇشتا غەلبە قىلىپ، چىترال قورغىنىدىكى قورشاۋنى بىتچىت قىلغان.

بىز دەريا قىنىدىكى بىر قاراڭغۇ جىلغا ئارقىلىق سانوغلارنىڭ يۇقىرىسىدىن بىر مىل يىراقلىقتىكى ئوڭ قىرغاققا يېتىپ بارغىنىمىزدا، ئۇلار مېنى بىر كىچىك خارابىلىككە باشلاپ باردى. ئۇ ئىشلىتىلمىگەن پارۋاك (Maidān of Parwak) مەيدانىنىڭ شەرقىي بېشىدا بولۇپ، دارباتشالى نوغور (Darbatshāli-noghōr) دەپ ئاتىلىدىكەن، ئۇچۇرغا ئاساسلانغاندا، ئۇنىڭ يىلى دەۋرى ناھايىتى ئۇزۇن ئىدى. ئېيتىلىشىچە، بۇ ئىز بىر «بۈزرۈك» بىلەن مۇناسىۋەتلىك ئىكەن، بۇ ئادەم پىخسىقلىقتا نام چىقارغانىكەن. مەن كۆرگەن ئىزلاردىن پەقەت بەزى بۇزۇلغان تاملار قالغان بولۇپ، تىك تۆت بۇلۇڭلۇق بىر ئىمارەت شەكىللەنگەن. ئۇ مەزمۇت، ئەمما، قوپالراق ئىدى. ئۆلچىشىمىزچە، چوڭ - كىچىكلىكى 21×17 يارد كېلەتتى. ئېچىلىپ قالغان تاشتىن سېلىنغان ئىمارەت قىسمى يەر يۈزىدىن 8 ~ 10 فوتقىچە كېلەتتى. تاش ماتېرىياللارنىڭ بىر قىسمىدا «ساڭغور» ياسالغان، بۇ ئىش بەلكىم چىتراللار بىلەن پاتان بىرلەشمە ئارمىيەسى نىسارگول كەنتىنى قوغداۋاتقاندا يۈز بەرگەن بولۇشى مۇمكىن. ئۇنىڭ سىرتىدا تۆت تەرەپلىك تامنىڭ ئىزناسىنى كۆرگىلى بولاتتى. پۈتكۈل ئىزلار بىر قاقاسلىقتا بولۇپ، تېرىلغۇ رايوندىن يىراق ئىدى. بۇنىڭدىن ئۇنىڭ بىر ئىبادەتخانا خارابىسى ئىكەنلىكىنى كۆرۈۋالغىلى بولاتتى. كەچ بولۇپ قالغاچقا، مەستۇجغا مېڭىشقا توغرا كېلەتتى، شۇڭلاشقا تېخىمۇ چوڭقۇرلاپ تەكشۈرۈشۈمگە ۋاقىت قالمىغانىدى.

مەستۇجنىڭ «ئاستانىسى»

مەن مەستۇجنىڭ بۈگۈنكى ئاستانىسىنى شەكىللەنگەندۈرگەن نۇرغۇن كەنتنىڭ بىرىدە بىر كۈن تۇردۇم. بۇ بىر كۈندە قەدىمىي بۇيۇملاردىن ھېچ نەرسىگە ئېرىشەلمىدىم. بەلكىم ئاشۇ پېشقەدەم

ئاقساقال باھادۇرخان (Bahādur Khān) نى قەدىمىي بۇيۇم دەپ ھېسابلىسام بولغۇدەك. ئۇنىڭ 1895 - يىلىدىكى ۋەقەلىكتىكى ساداقەتمەنلىكى ئۇنىڭ يارخۇن دەرياسى ۋادىسىنىڭ ھۆكۈمرانى بولۇشتەك مۇستەقىل ئورنىنى ساقلاپ قالغان. ئۇ گەرچە 80 ياشقا كىرگەن بولسىمۇ، ھاياتى كۈچكە تولۇپ تاشقان بولۇپ، يۈرۈش - تۇرۇشلىرى قەدىمكى جەمئىيەتتىكى كىشىلەرنىڭ قائىدە - يوسۇنلىرىغا ئوخشايتتى. ئۇ تەخمىنەن 6000 دىن كۆپرەك ئائىلىنى باشقۇرىدىغان بولۇپ، ئۇنىڭ جىسمىدىن تارىخىي ۋە قەدىمىي نەرسىلەر نامايان بولۇپ تۇراتتى. ئەمما، بۇ نەرسىلەر بۈگۈنكى كۈندە تەدرىجىي يوقىلىشقا باشلىغانىدى. بۇ كەنتلەر توپى جايلاشقان ئورۇن دەل يارخۇن دەرياسىغا جەنۇب تەرەپتىن كىرگەن بىرىنچى ئاساسىي تارماق ئېقىن بولغان لاسپۇر دەرياسى بويىدا ئىدى. ئۇنىڭدىن باشقا، بۇ يەر ۋاخان، چىترال ۋە گىلگىتتىن كېلىدىغان يوللار تۇتاشىدىغان جاي بولۇپ، سودا ۋە ھەربىي ئىشلاردا ئىنتايىن مۇھىم ئەھمىيەتكە ئىگە ئىدى. بۇنىڭدىن ئاشۇ قۇرۇلمىسى ئاددىي بولغان چاسا مۇنار شەكلىدىكى قورغاننى بۇ پېشقەدەم ئاقساقال ئۇزاق مەزگىللىك ئولتۇراق ئۆي ئورنىدا ئىشلەتكەنلىكىنى كۆرۈۋالغىلى بولاتتى (27 - رەسىمگە قاراڭ). ئەمما، شۇنىڭ بىلەن بىللە مۇشۇ مەھەللىلەر توپلاشقان غىلتاڭ تاشلىق ئېگىزلىكتىن، بۇ يەردىكى تېرىلغۇ يەرلەرنىڭ يېتەرلىك ئەمەسلىكىنى ھەم يېتەرلىك سۇغىرىش ئەسلىھەلىرى كەمچىل بولۇپ، تارىختىكى چوڭ دائىرىدە توپلىشىپ ئولتۇراقلاشقان ھەرقانداق قەبىلىنى بېقىپ كېتەلمىگەنلىكىنى كۆرۈۋالغىلى بولاتتى. مەن يارخۇن دەريا ۋادىسىدىكى بۇرۇنقى زاماندىكى ئاستانىنىڭ ئورنىنى تېپىشقا تەمشەلگىنىمدە، ئىنكار قىلىش تىپىدىكى قاراشلار ئۆزىنىڭ قىممىتىنى ئاشكارىلىدى.



27 - رەسىم مەستۇج قەلئەسىدىن يارخۇن دەرياسى ۋادىسىغا نەزەر

برېپتىكى قەدىمىي قورغان

13 - مايدىكى جىلغا بويلاپ ماڭغان سەپىرىمدە، برېپتىكى (Brep) قەدىمىي قورغاننى بىر قەدەر تەپسىلىي تەكشۈرۈپ چىقتىم. مەزكۇر قورغاننى مەن چىترالدىكى ۋاقتىمىدىلا دىۋانېپىگى ۋاپادارخاندىن ئاڭلىغانىدىم. ئاڭلىشىمچە، ئۇنىڭ دەۋرىنى «قالماقلار» ياكى جۇڭگو دەۋرىگىچە سۈرۈشتۈرۈشكە بولىدىكەن. برېپ بىر ئومۇمىي نام بولۇپ، ئۇ بەزى كىچىك مەھەللىلەردىن تەركىب تاپقانكەن. ئۇ مەستۇجنىڭ يۇقىرىسىدىن 14 مىل كېلىدىغان چىكانوگول (Chikano - gol) دىن شەكىللەنگەن يەلپۈگۈچسىمان ئېقىن چۆكۈندىسىگە جايلاشقان بولۇپ، بۇ كىچىك كەنتلەرنىڭ ئوتتۇرىسىدا بىر دۆڭ بار ئىكەن. ئۇنى يەرلىكلەر نوغورودوك (Noghōro - dōk) دەپ ئاتايدىكەن. ئۇ «توپا دۆڭ» دېگەن مەنىدە بولۇپ، يانتۇ تەرىپىدىن

ئۇنىڭ راست ئىمارەت ئەمەسلىكىنى بىلىۋالغىلى بولاتتى. ئۈستىدە نۇرغۇن ئېرىقچىلار بولۇپ، سېغىز بىلەن شېغىلىنىڭ ئارىلاشمىسى كۆرۈنۈپ تۇراتتى. ئۇ تاغ ئۈستىدە بايقالغان تامنىڭ ئەھۋالىغا ئوخشايتتى. دۆڭ ئۈستىنىڭ شەرق تەرىپى يەر يۈزىدىن 34 فۇت ئېگىز بولۇپ، بۇ يەردىكى دۆڭ باغرىنىڭ گىرادۇسى 41° كېلەتتى. دۆڭنىڭ غەرب تەرەپتىكى باغرى تەدرىجىي ھالدا دەريا قىنىغىچە سوزۇلغان بولۇپ، ئېگىزلىكى شەرق تەرەپتىن ئېگىز ئىدى. دۆڭ ئۈستىدىكى قورغان تۆت تەرەپلىك ئۆلچەمسىز ئىمارەت بولۇپ، شەرق بىلەن غەربتىن ئىبارەت ئىككى قىسقا تەرىپىنىڭ ئۇزۇنلۇقى ئايرىم - ئايرىم ھالدا 103 فۇت ۋە 133 فۇت كېلەتتى. تامنىڭ بىر قەۋەت ئۆلى ياكى تۈۋى چوڭ تاش پارچىلىرىدىن قوپۇرۇلغان، ئۈستى كېسەك تام ئىدى. ئوڭ تەرەپتىكى تامنىڭ قالدۇق ئېگىزلىكى 9 فۇت بولۇپ، قالغان تاملارنىڭ ھەممىسى قاتتىق بۇزغۇنچىلىققا ئۇچراپ، ناھايىتى ئېغىر دەرىجىدە يىمىرىلىپ چۈشكەن. شەرقىي تامنىڭ ئۆلى 3 فۇت ئېگىزلىكتە، غەربىي تامنىڭ 6 فۇت ئەتراپىدا كېلەتتى. تام يىمىرىلىپ چالمىلار دۆۋىلىنىپ كەتكەنلىكتىن، قېزىلمىغان ئەھۋالدا تامنىڭ قېلىنلىقىنى توغرا ئېنىقلاپ چىقىش مۇمكىن ئەمەس ئىدى. تامغا قويۇلغان كېسەكلەر بىرقەدەر چوڭ بولۇپ، ئۆلچىشىمىزچە ئۇنىڭ ئۇزۇنلۇقى ۋە كەڭلىكى 18 فۇت ۋە 10 فۇت، قېلىنلىقى 3 فۇتتىن 4 فۇتقىچە كەلدى. كېسەكنىڭ قېتىدىن تاش، شېغىل ۋە قاتتىق ساپال پارچىلىرى قاتارلىق ئارىلاشما نەرسىلەر كۆرۈنۈپ تۇراتتى. شەرقىي تامدىكى بەزى تۆشۈكچىلەر 3 - 4 فۇت چوڭقۇرلۇقتا بولۇپ، ئارىلىقى ئانچە ئۆلچەملىك ئەمەس ئىدى.

نوغورودوكتىكى ئىمارەت ئىزلىرى

دۆڭنىڭ ئۈستى ئانچە تۈز ئەمەس ئىدى، ھەممە يەرنى ئۆيۈنچىدىكى نەرسىلەرنىڭ قالدۇقلىرى قاپلاپ كەتكەن بولۇپ،

ھازىر ئۇنىڭ ئۆلچەملىك تەكشى يۈزى ياكى ئىزناسىنىمۇ پەرق ئەتكىلى بولمايتتى. ئەڭ ياخشى ساقلانغىنى خارابە مەركىزىنىڭ ئەتراپى بولۇپ، ئۇ بىر پارچە كېسەك تامدىن ياسالغان. قېلىنلىقى 2 فوت 8 دىيۇم، ئۇزۇنلۇقى 18 فوت كېلەتتى، تامنىڭ تاش ئۆلىدىن 8 فوت ئەتراپىدا ئېگىز ئىدى. كېسەكنىڭ ئوتتۇرىچە ئۇزۇنلۇقى 14 دىيۇم، كەڭلىكى 12 دىيۇم، قېلىنلىقى 4 دىيۇم بولۇپ، سېغىز توپا بىلەن قوي مايىقىنىڭ ئارىلاشمىسىدا قويۇلغان. بۇ خىل كېسەك قويۇش ئۇسۇلى ھازىر قوللىنىلمايدۇ، ساقلىنىپ قالغان تاملار قارىماققا ئەسلىدىكى خارابىلەرنىڭ ھەممىسى ئەمەستەك قىلاتتى، بەزىلىرى يىرىك تاش پارچىلىرى ۋە ئۇششاق تاشلارنى لاي بىلەن قويۇپ قويۇرۇلغان بولۇپ، ئېنىقكى، بۇلار كېيىن سېلىنغان تاملار ئىدى. كىچىك دۆڭنىڭ مەركىزى ئازگال بولۇپ، تېگى بايا ئېيتىلغان تام ئۆلىدىن تەخمىنەن 10 ~ 12 فوتقىچە پەس ئىدى. بۇ، كىشىلەرنىڭ كولىغانلىقىدىن بولغان بولسا كېرەك. ئۇ خۇددى مەن دۆڭنىڭ باشقا يەرلىرىدە بايقىغان كولانغان يەرلەرگە ئوخشايتتى، كەنت ئاھالىلىرى بۇ يەردىن توپا ئېلىپ، كەپە ئۆيلىرىنىڭ ئۆلىنى سۇۋىغان. چۈنكى، ئېيتىلىشىچە بۇ يەرنىڭ توپىسى ئۇلار ئادەتتە ئىشلىتىدىغان توپىلاردىن قاتتىقراق ئىكەن. شۇنداق پەرەز قىلىشقا بولىدۇكى، بۇ يەرنىڭ توپىسىنى ئوغۇت ئورنىدىمۇ ئىشلەتكىلى بولاتتى. لېكىن، بۇ توپىنىڭ ھەقىقەتەن ئوغۇت ئورنىدا ئىشلىتىلگەنلىكىگە جەزم قىلالمايتتىم. قەلئەنىڭ ھويلا تېمىدىن سىرت، شەرق تەرەپتىكى تامنىڭ ئوتتۇرىسىدىكى بىر تۆت چاسا ئىستېھكام ھەمدە غەربىي جەنۇب بۇلۇڭدىكى بىر يۇمىلاق مۇنار قەلئەنىڭ سېلىنغان يىل دەۋرىنى ئىسپاتلاپ بېرەتتى. بۇلۇڭدىكى كېسەك تامنىڭ ئۆلى ئىچى تەرەپكە يانتۇ بولۇپ قالغان بولۇپ، ئۆلچىشىمىزچە ساقلىنىپ قالغان يېرىنىڭ ئايلىنىشى 27 فوت ئىدى. قەلئەگە

كىرىش ئېغىزى شەرق تەرەپتىكى تامنىڭ جەنۇب تەرەپىدىرەك بولغان بولۇشى مۇمكىن. ئۇ يەردىن سىرتقا قارىتىلغان بىر ئىشىكنىڭ ئىزناسىنى تاپقىلى بولاتتى. كونا قەلئەنىڭ ئۇلى قات - قات يىرىك تاش پارچىسى بىلەن قوپۇرۇلغان بولۇپ، بۇنى كېيىنكى مەزگىللەردە ياسالغان توپاتاش قۇرۇلمىلىق ئىمارەتلەردىن ناھايىتى ئاسانلا پەرقلەندۈرگىلى بولاتتى. كېيىن ياسالغان بۇنداق ئىمارەتلەرنى دۆڭنىڭ غەربىي ۋە جەنۇبىي باغرىدىكى بىرقانچە ئىمارەت خارابىسىدىن پەرقلەندۈرگىلى بولاتتى. بۇنداق توپا تاشتىن ئاساسلىقى سۇپا سېلىنىپ ئۈستىگە قەبرە ياسالاتتى. دۆڭنىڭ ئۈستىدىكى ئىزلار ۋە دۆڭ باغرىدىكى يانتۇلۇقتا زور مىقداردىكى ساپال پارچىلىرىنى ئۇچراتقىلى بولاتتى. ساپال يۈزىنىڭ رەڭگى ئادەتتە قىپقىزىل بولۇپ، بىرقەدەر سىلىق ئىدى. ئىچىنىڭ رەڭگى سۇس كۈل رەڭ ياكى بېغىر رەڭ ئىدى. كەنت ئاھالىلىرى بۇ يەردىن پات - پات مارجان ۋە مېتالدىن ياسالغان ئوقيا ئۈچىنى ئۇچرىتىپ تۇرىدىغانلىقىنى سۆزلەپ بەردى. لېكىن، ئۇلار باشقا نەرسىنى ئۇچراتقانلىقىنى دېمىدى.

دۆڭنىڭ بۇرۇنقى ئىگىلىگەن ئەھۋالىنى ئاشۇ قېلىن بىر قات سۈنئىي دۆۋىلەنمە بۇيۇملاردىن ئېنىق چۈشەندۈرۈپ كەتكىلى بولىدۇ. بۇنداق سۈنئىي قالدۇق بۇيۇملار پۈتۈن دۆڭنى قاپلاپ كەتكەن بولۇپ، بەلكىم پۈتۈن دۆڭ مۇشۇنىڭدىن شەكىللەنگەن بولۇشى مۇمكىن. شۇ يەردىكى رىۋايەتلەردە ناھايىتى مۇجمەل قىلىپ، بۇ قەدىمكى قەلئەنى «قالماق» لار ياكى جۇڭگولۇقلار ھۆكۈمرانلىق قىلغان مەزگىلنىڭ قالدۇقى دەپ قارايدىكەن. بۇنداق چوڭ شەكىلدىكى كېسەك كىشىگە قەشقەرنىڭ ئەتراپىدىكى ئاشۇ بۇددا دىنى خارابىلىرىدىكى كېسەكلەرنى ئەسلىتەتتى. ئۇنىڭدىن باشقا، ئۇنىڭ ئالاھىدە قۇرۇلمىلىرى ۋە ساپاللارنىڭ قاتتىقلىقى قاتارلىقلاردىن بۇ قەلئەنىڭ يىل دەۋرىنى

18 - ئەسىرنىڭ ئوتتۇرىلىرىدىن تاكى ۋاخان ۋادىسىدىن

كەلگەنلەر بۇ يەرنى ئىشغال قىلغانغا قەدەر بولغان مەزگىلدىكى
 ئىمارەت دەپ پەرەز قىلغىلى بولاتتى. ھازىرغىچە بۇلارنى
 دەۋرلەرگە بۆلۈشتە پايدىلانغىلى بولغۇدەك نەرسىلەر تېپىلمىدى.
 لېكىن، يەنىلا ئۈمىد بار. يېقىنغا قەدەر تېخى پۇل ئىشلىتىشنى
 بىلمەيدىغان، بېزەك بۇيۇملىرى (مەيلى ئۇ مېتال ياكى باشقا
 قاتتىق ماتېرىياللاردىن بولسۇن) كەمچىل بولغان بۇ جىلغلاردا،
 دەۋرگە بۆلۈشتە ئاساسلانغىلى بولىدىغان قالدۇق ئىزلار
 بايقىلىشى مۇمكىن.


ئەبەيدۇللاخاننىڭ مىراگرامدىكى ئۆي - جايى

مېنىڭ ئىنتايىن رازى بولغىنىم، مەن مىراگرام كەنتىدە
 ئارام ئېلىۋاتقان ئاشۇ كۈنى كەچتە، قەدىمكى ھۈنەر - سەنئەت
 ئەنئەنىلىرىنىڭ قانداق قىلىپ قەدىمدىن تارتىپ تا ھازىرغىچە
 يەرلىك قول ھۈنەرۋەنلەرنىڭ قولىدا ساقلىنىپ كېلىۋاتقانلىقىنى
 كۆرگىنىم ئىدى. مەن دەريا قىرغىقى بىلەن ئەبەيدۇللاخان
 (Obaidullah Khān) ئۆيىنىڭ ئارىلىقىدىكى بىر كىچىك
 مېۋىلىك باغقا چېدىرىمنى قۇرغانىدىم. ئەبەيدۇللاخان يارخۇن
 دەرياسىنىڭ ئەڭ يۇقىرى ئېقىنىدىكى ۋادىنىڭ مۇۋەققەت ھاكىمى
 (Deputy-Hākim) ئىدى. ئۇنىڭ ئۆيى سىرتتىن قارىغاندا، تاش
 بىلەن سېلىنغان كەپىگە ئوخشايتتى. لېكىن، مەن ناھايىتى
 تېزلا بۇ ئۆيىنىڭ بەزى نەقىشلەنگەن تۈۋرۈكلىرىگە ۋە ئايۋان
 شەكىللىك ئىمارەتنىڭ قەدىمىي ۋە كۆركەم تام رەسىملىرىگە
 قىزىقىپ قالدىم. ئىككىنچى كۈنى چۈشتىن بۇرۇن، يەنە ۋاقىت
 چىقىرىپ، بۇ ئىمارەتنى زىيارەت قىلدىم. ئۇ خۇددى شۇ يەرنىڭ
 ئۆيى - ئىمارەت بېزەكچىلىكى ۋە ئۆي سەنئىتى جەھەتتىكى بىر
 كىچىك مۇزېيغا ئوخشايتتى. بۇ ئۆيدە كارىدوردىن باشلاپ،
 ناھايىتى كۆڭۈل قويۇپ لايىھەلەنگەن تۈۋرۈكلەر بار بولۇپ،
 زىننەتلىك نەقىشلەرمۇ ئويۇلغانىدى. مېنىڭ قارىشىمچە، بۇ

ياغاچ ئويمىلىق نەقىش - بېزەكلەر قەندەھەر سەنئىتى ۋە خوتەندىكى قەدىمىي ئىزلاردىكى ياغاچ ئويمىلارغا ئاجايىپ ئوخشايتتى (28 - رەسىمگە قاراڭ). بۇ ئىمارەت تۇۋرۇكنىڭ تۆت تەرىپى قاپارتما نەقىشلەر بىلەن بېزەلگەنىدى. روشەنكى، ئۇلار كىلاسسىك يوپۇرماق شەكىللىك تاختايلار بولۇپ، ئۇ بىر خىل زىننەت نەقىشلىرى ئىدى. مەن كېيىنكى ۋاقىتلاردا لوپنۇردىمۇ بۇنداق نەقىشلەرنى ئۇچراتقاندىم (29 - ، 30 - رەسىمگە قاراڭ). يۇمىلاق تۇۋرۇكنىڭ ئۈستىدىكى باستۇرمىغا پورەكلەپ ئېچىلغان نېلۇپەر گۈلىنىڭ شەكلى نەقىشلەنگەنىدى، بۇ قەندەھەر بېزەكچىلىكىدە دائىم ئۇچرايتتى. بۇ خىل ئەھۋالنى شەرقتىكى بەزى رايونلاردىمۇ ئۇچراتقىلى بولاتتى (31 - ، 32 - رەسىمگە قاراڭ). ئىمارەتنىڭ تۇۋرۇك بېشى بىلەن باستۇرمىسىنىڭ ئارىلىقىدىكى قىستۇرما بۆلەك يوپۇرماق شەكىللىك نەقىشلەر بىلەن بېزىلىپ، كىشىگە يېرىم ئېچىلغان نېلۇپەر گۈلىنى ئەسلىتەتتى ياكى «□» (تۆت چاسا) شەكىللىك نەقىشلەر بىلەن بېزەلگەنىدى. قەدىمكى تارىم ئويمانلىقىدىكى ياغاچ ئويمىلاردىمۇ ئۇنىڭ كۆچۈرۈلمە نۇسخىسى بار ئىدى. يۇمىلاق تۇۋرۇكنىڭ تۆت تەرىپىگە ئويۇلغان رومبا شەكىللىك نەقىشلەر ئىچىدىن بۇ خىل نەقىشلەرنىڭ شۇ خىلدىكى ئۆزگىچە تۆت يوپۇرماقلىق نەقىشتىن تەرەققىي قىلىپ چىققانلىقىنى ناھايىتى ئاسانلا پەرقلەندۈرۈۋالغاندىم. نىيە ۋە دامىكۇ قەدىمكى خارابىلىكلىرىدىن قېزىۋېلىنغان ياغاچ ئويمىلار بۇ خىل تۆت يوپۇرماقلىق نەقىشنىڭ 3 - ئەسىردىن بۇيان خوتەن بۇددا دىنى سەنئىتىدە كىشىلەر ئەڭ ياقتۇرىدىغان بېزەكچىلىك نەقىشى ئىكەنلىكىنى ئىسپاتلاپ بېرەلەيتتى. ئۇ ئېلىپس شەكىلىدىكى بوشلۇقنى تولدۇرۇش ئۈچۈن ئىشلىتىلگەن، بۇ خىل بېزەكچىلىك ئۇسلۇبى شۇبھىسىزلا قەندەھەرنىڭ گىرىكلاشقان بۇددىزم سەنئىتى ئۇسلۇبىنىڭ تەسىرىنىڭ نەتىجىسى ئىدى.

قەندەھەر سەنئىتىدىكى نەقىشلەر


ئوخشاشلا ئادەمنىڭ دىققىتىنى قوزغايدىغىنى ئايۋان تېمىنىڭ ئۈستى تەرىپىدىكى نەقىش بېزەك شەكلىدىكى تام رەسىملىرى ئىدى. ئۇ قىزىل، قارا، ئاق قاتارلىق ئۈچ خىل رەڭدە سىزىلغان بولۇپ، كىشىگە قەندەھەرنىڭ گىربىكلاشقان بۇددىزم سەنئەت ئۇسلۇبى ۋە ئۇنىڭ ئوتتۇرا ئاسىيانىڭ دەسلەپكى مەزگىللىرىدىكى تەقلىدىي بۇيۇملىرىنى ئەسلىتەتتى. بۇ يەردىكى نەقىش بېزەكلەر خۇددى تولۇق ئېچىلغان ياكى ئېچىلىش ئالدىدا تۇرغان غۇنچىدەك نېلۇپەر شەكلى، «چاكارا» (Chakara) نەقىشى ھەمدە تۆت يوپۇرماق سىزىقلىق نېلۇپەردەك گۈل نەقىشلىرى بولۇپ، بەزىلىرىدە رومبا شەكلىدىكى تۆت چاسا رامكا بار ئىدى، قارىماققا ئۇلار خۇددى نىيە خارابىسىدىن كەلگەندەك قىلاتتى. مەن تۇنجى قېتىم نىيە خارابىسىدە قېزىش ئېلىپ بارغاندا، بىر قەدىمكى چوڭ ئولتۇراق ئۆيىنىڭ رەسىم سىزىلغان تېمىدا مۇشۇنىڭغا ئوخشايدىغان نەقىش شەكلىنى كۆرگەنلىكىم تېخىچىلا ئېنىق ئېسىمدە ئىدى. بۇ نەقىشلەرنىڭ ھەممىسى، ھەتتا بۇلۇڭنى تولدۇرۇش ئۈچۈن ئوتتۇرىدىن كېسىپ ئىشلەتكەن تۆت يوپۇرماقلىق گۈل نەقىشلىرىمۇ قەندەھەرنىڭ گىربىكلاشقان بۇددىزم قاپارتما نەقىشلىرىنىڭ بېزەك شەكىللىرىگە توغرا كېلىدىغان قوشۇمچە نۇسخىلار ئىدى. بۇ قەدىمكى دەۋر نەقىشلىرىنىڭ قايتىدىن ئىشلىتىلگەنلىكى ئادەمنى ھەيران قالدۇراتتى. چۈنكى، ئۇلارنىڭ ياسىلىشى ھەم يېرىك، ھەم كۆرۈنەرلىك ھالدا يېڭى ئىدى. ئەمەلىيەتتە، ئەبەيدۇللاخاننىڭ ئېيتىشىچە، بۇ رەڭلىك بېزەك رەسىملەر پەقەت مەن كېلىشتىن ئۈچ - تۆت يىل بۇرۇن سىزىلغان بولۇپ، پېشايۋاندىكى يۇمىلاق ئويما تۈۋرۈكلەر تەخمىنەن 20 نەچچە يىل بۇرۇن ياسالغانىكەن.




28 - رەسىم مەستۇجدىكى مىراگراملىق ئەبەيدۇللاخان ئۆيىنىڭ پېشايۋىنى




29 - رەسىم بېزەك شەكلىدىكى ياغاچ ئويما



30 - رەسىم بېزەك شەكلىدىكى ياغاچ ئويما



31 - رسم ياغاچ ئويما

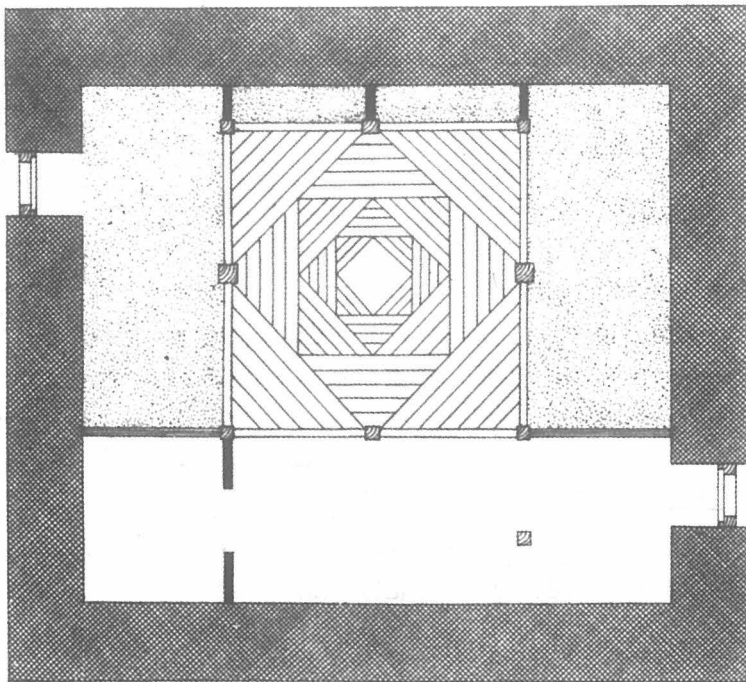


32 - رەسىم ياغاچ ئويما

ئۆينىڭ ئىچكى قۇرۇلىملىرى

ئادەمنى تېخىمۇ قىزىقتۇرىدىغىنى يەنىلا ئەبەيدۇللاخان ئۆينىڭ ئىچكى قىسمى ئىدى. ئېيتىلىشىچە، ئۇ ياسالغىلى 60 نەچچە يىل بولغانىكەن. باشقا ياتاق ئۆيلەر ئارىسىدا نەپىس ياسالغان يەنە ئىككى ئېغىز ئۆي بار ئىكەن، ئۇنىڭغا ھاۋا ئالماشتۇرغۇچى تۆشۈك ياكى تۇڭلۇك قويۇلغان بولۇپ، تۈۋرۈك ۋە چاپلانغان تاختايلار تۈجۈپىلەپ سىپتا ئىشلەنگەنىكەن، مەن بۇلار ئىچىدىن «باپاش» (baipash) ياكى ئايۋان ئورنىدا ئىشلىتىلگەن بىر ئۆيدە بىر پارچە سۈرەت (19 - رەسىمگە قاراڭ) تارتىۋالدىم ھەمدە تەكشىلىك خەرىتىسىنى (33 - رەسىمگە قاراڭ) سىزىۋالدىم.

ئىمارەتنىڭ ئورۇنلاشتۇرۇلۇشى دەل مۇشۇ تەكشىلىك خەرىتىسىدە كۆرسىتىلگەنگە ئوخشاش بولۇپ، دىققىتىمنى قوزغىغانىدى. ئۆينىڭ تورۇسى قاتار، زىچ تىزىلغان ۋاسا بىلەن ياسالغان، بۇ ۋاسىلار بىر قاتار تەدرىجىي كىچىكلىگەن چاسا شەكىلنى ھاسىل قىلغان. بىزگە مەلۇمكى، ئۆي تورۇسىنىڭ بۇنداق ياسىلىش ئۇسۇلى كەشمىردىن بامىيان (Bāmiān) غىچە بولغان كەڭ رايونلاردىكى قەدىمكى ئىبادەتخانىلاردا كەڭ كۆلەمدە قوللىنىلغان. ئۇلارنىڭ تورۇسى تاش پارچىلىرىنى تىزىش ئارقىلىق مۇشۇنداق ياسىلىپ چىققان. بۇ ئۆينىڭ تەكشىلىك خەرىتىسىدىن نىيە خارابىسىدىن قېزىۋېلىنغان قەدىمكى ئۆيلەردىكى ئايۋاننىڭ مۇشۇ خىل قۇرۇلمىدا ئىكەنلىكىنى كۆرۈۋالغىلى بولاتتى. ئايۋاننىڭ ئىككى تەرىپىدە يەر يۈزىدىن ئېگىز رەك چىقىرىلغان سۇپا بار ئىدى. سۇپىنىڭ ئارىلىقى بۇ ئۆينىڭ ئاساسلىق كىرىپ - چىقىش ئېغىزى ئىدى. ئايۋاننىڭ ئۆيلىدىكى ئەگمە ياغاچ ئىشىك ئاستىدا بىر تار سۇپا بار ئىدى. پۈتكۈل ئۆينىڭ دەل ئوتتۇرىسىدا بىر ئوتدان بولۇپ، دەل تۇڭلۇكنىڭ ئاستىدا ئىدى. بۇلارنىڭ ھەممىسى نىيە خارابىسىدە دائىم كۆرۈلىدىغان قەدىمكى زاماندىكى ئايۋاننىڭ ئەھۋالى بىلەن



ياغاچ قۇرۇلمىلىق تام	ياغاچ قاپقاق
توپا - تاش قۇرۇلمىلىق تام	لىم
سېغىز توپىلىق سۇپا	ئاساسىي تۈۋرۈك

33 - رەسىم مىراگرامنىڭ ھاكىمى ئەبەيدۇللاخاننىڭ ئۆيى، تەكشىلىك خەرىتىسىدە تۇرۇشى كاتەكچە قۇرۇلمىلىق قىلىپ بېزەلگەن ئۆي لايىھەسى نامايان قىلىنغان.

بىردەك ئىدى.

ياغاچ ئۆيىدىكى نەقىش بېزەكلەر

ياغاچ ئۆيىدىكى بېزەك نەقىشلەر قارماققا قەدىمكى زاماندىكى ئەۋرىشكىلەردىن ئۆرنەك ئېلىنغاندەك قىلاتتى. ئاساسلىق تۈۋرۈك ۋە تام تۈۋرۈكلەرمۇ بىر رومبا شەكىللىك نەقىشلەر بىلەن بېزەلگەنىدى. ئۇلار ئاساسلىقى تۆت يوپۇرماقلىق گۈل نەقىشى بولۇپ، گۈل يوپۇرمىقىنىڭ ئىچكى

قىسمى تۆت چاسا ياكى يۇمىلاق رامكا ئىچىگە ئېلىنغان، رامكا گىرۋەكلىرى ۋە لىمنى كۆتۈرۈپ تۇرىدىغان تۈۋرۈكنىڭ ئۈستىدىكى باستۇرمىلار ئېچىلغان نېلۇپەر شەكىللىك نەقىشلەر بىلەن بېزەلگەن. غەربىي تامدىكى ئۈچ تۈۋرۈكنىڭ ئوتتۇرىسىدىكى بوشلۇقنىڭ ئوتتۇرىسىغا تەكچە ياسالغان بولۇپ، گىرۋەكلىرى ياغاچ تاختاي بىلەن ياسالغانىدى. دەرۋەقە، بۇ خىل ئەھۋال قەندھەر ئىمارەتچىلىكىدىكى يانتۇ ئىشىك - دېرىزىلەرنىڭ يان تاملىرىغا ئوخشايتتى. بۇمۇ نىيە خارابىسىدىكى ئولتۇراق ئۆينىڭ ياغاچ قۇرۇلمىلىرىدىن قېلىشمايتتى. مۇشۇ تاختايلىرى ئۈستىدىكى ئۈچ بۇلۇڭ ياكى دولقۇنسىمان تۆت چاسا شەكىللىك نەقىشلەر تارىم ئويمانلىقىدىكى قەدىمىي خارابىلەردىكى ياغاچ ئويما بېزەك بۇيۇملىرىدا كۆپلەپ ئۇچرايتتى، بەلكىم ئەڭ قەدىمىي بولغىنى بىر خىل بۇددا مۇنارى شەكلىدىكى تۆت چاسا ئويما نەقىش بولسا كېرەك. ئۇ ئويما - قاپارتما شەكلىدە بولۇپ، ئۆتۈشمە لىم قىلىنغان تاختاي ئۈستىگە ئويۇلغان، بۇ خىل بېزەك نەقىشلەر بۇرۇنقى ھىندىستان ئىمارەت بېزەكچىلىكى ۋە گىرېكلاشقان بۇددىزم ئىمارەت بېزەكچىلىكىدە دائىم كۆرۈلەتتى. تۈركىستان رايونلىرىدىمۇ بۇنىڭغا ئوخشايدىغان بايقاشلار بولغانىدى.

ئۆي جاھازىلىرىدىكى نەقىشلەر


ئۆي جاھازىلىرىدىكى ئويما بېزەك نەقىشلەرنىڭ تۈرى كۆپ، ئۇنىڭ ئۈستىگە قەدىمىي ئىدى. شۇبھىسىزكى، ئۇلارنىڭ ھەممىسى شۇ يەرنىڭ مەھسۇلاتى بولۇپ، كىيىم ساندۇقى، كامۇت (جاۋەن)، ساندۇق قاتارلىقلار ئىدى. ئەمما، ۋاقىت مۇناسىۋىتى بىلەن رەسىمنى سىزىۋېلىشقا ئۈلگۈرەلمىدىم، شۇڭا بۇ يەردە ئۇلار ئۈستىدە تەپسىلىي توختىلىمەن. مېتالدىن ياسالغان بەزى نەپىس بۇيۇملار بولۇپ، شۇ يەرنىڭ تىلى بىلەن ئېيتقاندا، «ئاپتۇۋا» (Aptābas)، «چۆگۈن» (Chaugāns)، «چىلاپچا»

(Chilapchis) ياكى يوغان ئېغىزلىق چەينەك قاتارلىقلار ئىدى. ئۇلارنىڭ شەكلى ۋە ھۈنەر - سەنئىتىدىن قارىغاندا، غەربىي تۈركىستان ياكى خوتەندىن كەلتۈرۈلگەندى. بۇلارنىڭ قىممىتى شۇ يەردىكى، بۇلار مۇشۇ رايونلار ئارا ئۈزۈلمەي كېلىۋاتقان سودا ئالاقىسىنىڭ مەۋجۇت ئىكەنلىكىنى ئىسپاتلاپ بېرەتتى. بۇ خىل ئەھۋال مۇ ئوخشاشلا ئاشۇ سايمان - جابدۇقلارغا ماس كېلەتتى. مەسىلەن، ئۈنچە - مەرۋايىت، زىبۇ - زىننەت بۇيۇملىرىدىن ھالقا، زەنجىر، تىلتۇمار (مىس بىلەن قاپلاپ تەقلىدىي ياسالغان ئاياللار تاقايىدىغان تىلتۇمار) قاتارلىقلارنىڭ ئىشلىنىشى كىشىنى تولىمۇ زوقلاندۇراتتى. مۇشۇ سايمان - جابدۇقلار ئىچىدە ئىشلىنىش سەل يىرىك ۋە بەزى قەدىمكى نەقىشلەر بىلەن بېزەلگەن سايمان - جابدۇقلارنىمۇ ئۇچراتتىم. دەرۋەقە، بۇلار مۇشۇ يەردە ياسالغانلىرى ئىدى. بۇ قەدىمكى نەقىشلەرنى كارىدورنىڭ ئىككى تەرىپىدىكى سۇپىغا سېلىنغان چىترال كىچىك گىلىمىدىن كۆرگىلى بولاتتى. بۇ گىلەمنىڭ بىر بۆلەك يەرلىرىنى سۈرەتكە تارتىۋالدىم، ئوقۇرمەنلەر سۈرەتتىن بۇ نەقىشلەرنى كۆرۈۋالالايدۇ (19 - رەسىمگە قاراڭ). گەرچە بۇلارنىڭ ھەممىسى ھازىرقى زاماننىڭ بۇيۇملىرى ھەمدە يىرىك ئىش قوشۇلغان ئانىلىن بويىقىلىرى بىلەن بويالغان بولسىمۇ، نۇرغۇن گېئومېتىرىيەلىك شەكىللەر قەدىمكى زاماندا ئىشلىتىلگەن شەكىللەر ئىدى. مەن ئۇدا ئۇچرىغان بىرقانچە خىل نەقىش نۇسخىلىرىغا دىققەت قىلدىم. مەسىلەن، H بەلگىسى، + بەلگىسى، بۇددا مۇنارى (ستوپا) شەكلى ۋە تەقلىدىي ياسالغان گىرىكچە تۆت چاسا (رومبا) شەكىللىك نەقىش قاتارلىقلار. بۇلارنىڭ كۆپىنچىلىرىنى فوتو سۈرەتتىن پەرقلەندۈرۈۋالغىلى بولىدۇ. بۇ نەقىشلەر ناھايىتى كۆپ جايلارنىڭ سەنئىتىدە كەڭ كۆلەمدە كۆرۈلگەچكە، ئۇنىڭغا ناھايىتى قىزىقىپ قالغانىدىم. مەن يۇقىرىقى نەقىش شەكىللىرىنىڭ ئۆزۈم خوتەندىن لوپنۇرغىچە قېزىپ چىققان

قەدىمكى گىلەملەرنىڭ نەقىشلىرىگە ئوخشاپ كېتىدىغانلىقىغا دىققەت قىلىپ قالدۇم.

مەستۇجىدىكى «دارباند»

ئەبەيدۇللاخاننىڭ بۇ قىزىقارلىق جاۋاھىراتلارغا تولغان ئۆيىنى ھەيرانلىق ئىچىدە كۆرگەندىن كېيىن، بۇ ئۆيدە ھىندىقۇش ۋادىسىنىڭ قەدىمكى زامان سەنئەت ئەنئەنىسىنىڭ ساقلىنىپ قالغانلىقىدىن ئىنتايىن خۇشال بولدۇم. مىراگرامدىن شۈبھىسىزچە ھەممە يەرنىڭ كىلىمات مۇھىتى بىرقەدەر ناچار بولغاچقا، ئىنسانلار مەدەنىيىتى يەر شەكلى تېخىمۇ ئېگىز بولغان يارخۇن جىلغىسىغا قاراپ تەرەققىي قىلىشقا مەجبۇر بولغان. ئاشۇ يوغان غىلتاقتاش ۋە ئۇششاق تاش پارچىلىرى بىلەن تولغان ئۇزۇن تاغ باغرىدىن ئۆتكەندىن كېيىن، بىز جۇپ (Jhōpu) كەنتىگە يېتىپ كەلدۇق. تۇي (Tui) تاغ ئېغىزىدىن ياسىغا بارىدىغان يول دەل مۇشۇ يەردىن ئايرىلاتتى. مەن جىلغىدىكى مېۋىلىك دەرەخلەرگە نەزەر سالدۇم، ئۇلارنىڭ شاخلىرىدا خۇددى قىش پەسلىدىكىگە ئوخشاش ھېچنەمە كۆرۈنمەيتتى. جىلغا بارغانسېرى تارلىشىپ، كۈن نۇرىمۇ غۇۋالىشىپ باردى. بۇ خىل يەر شەكلىنى شۇ يەرلىكلەر ناھايىتى مۇۋاپىق كەلتۈرۈپ «دارباند» دەپ ئاتىشىدىكەن (34 - رەسىمگە قاراڭ). بۇ يەرنىڭ ئىككى تەرىپى يامىشىپ چىققىلى بولمايدىغان تىك قىيپاشلىق بولۇپ، ئېگىز ۋە تىك ئىدى. مەن بۇ يەردىكى تۇرلارنى تەكشۈرۈپ چىقتىم. ئۇلار دەريانىڭ ئىككى قىرغىقىغا سېلىنغان بولۇپ، مەستۇجنىڭ بۇ تەبىئىي دەرۋازىسىنى قوغداپ تۇراتتى. مۇشۇنداق مۇداپىئە ئەۋزەللىكىگە ئىگە جايلار تاكى يېقىنغا قەدەر، ۋاخان تەرەپتىن كېلىدىغان تاجاۋۇزچىلىقتىن مۇداپىئەلىنىش جەھەتتە مۇھىم ئەھمىيەتكە ئىگە ئىدى. لېكىن، ئىلگىرى بۇ ئېغىزدا ئۇرۇش بولغانلىقى توغرىسىدا ھېچقانداق خاتىرە ۋە رىۋايەتلەرمۇ يوق ئىدى. ۋارسام (Warsam)، جۇپىنىڭ بىر كىچىك



34 - رەسىم: «دارباند» جىلغىسىدىن جىزىقنا نەزەر

مەھەللىسى)غا يېتىپ كېلىشتىن بۇرۇن، بىر چوڭ يەلپۈگۈچسىمان ئېقىن چۆكۈندىسىدىكى قەدىمكى تېرىلغۇ يەر ئىزىغا دىققەت قىلدىم. ھازىر بۇ تېرىلغۇ يەرلەر تېرىلمىغاچقا قۇم - تاش دۆۋىسىگە ئايلىنىپ قالغانىدى. دارباندتىن باشقا، يېپىلىپ تۇرغان سايلىق ۋە ئاسان يىمىرىلىپ چۈشىدىغان ئېگىزلىك دىققىتىمنى قوزغىدى. يول ئۇلارنىڭ ئۈستىدىن ئۆتەتتى، قارماققا ھەممە يەردە تېرىقچىلىق قىلىشقا بولىدىغاندەك قىلاتتى، بىر قىسىم يەرلەر بۈك - باراقسان پاكىز دەرەخ ۋە چاتقاللار بىلەن قاپلانغانىدى، لېكىن، مەن پەقەت ئىككى جايدىلا بەزى پارچە - پۇرات تېرىلغۇ يەرلەرنى ئۇچراتتىم.

شۈيىستىنىڭ تېرىقچىلىق ئەھۋالى

ئۇنىڭدىن كېيىن مەن شۈيىستىنا بىرەر نەرسىنى بايقاش كويىدا بولدۇم. بۇ يارخۇن دەريا ۋادىسىدىكى ئەڭ ئاخىرقى بىر مەھەللە بولۇپ، بايلىقى كەمچىل جاي ئىدى. مېنىڭ بۇ ئۈمىدىم

يوققا چىقمىدى. مەن چاتقالار ئۆسۈپ كەتكەن دەريا قىرغىقىغا
 چېدىر تىكتىم، بۇ يەردىن ئاز ساندىكى پەلەمپەي ئېتىز ۋە پاكار
 تاش ئۆيلەرنى كۆرگىلى بولاتتى. دەريا قىرغىقىنىڭ قارشى
 تەرىپى بىر تار تارماق ئېقىنىنىڭ چىقىش ئېغىزى ئىدى، بۇ
 تارماق ئېقىن رېچ (Rich Pass) تاغ ئېغىزى تەرەپتىن ئېقىپ
 كەلگەن بولۇپ، ئۇ تاغ ئېغىزىدا تۇرخوغا بارغىلى بولىدىغان يول
 بار ئىدى. مېنى ئەڭ ھەيران قالدۇرغىنى، بۇ يەردىكى نۇرغۇن
 يۈك توشۇغۇچى ئۇلاغ ۋە ئادەملەر بولۇپ، ئۇلارنىڭ ھەممىسى
 مۇشۇ يەرگە يىغىلغانىكەن. خان ساشىبويىر پاخاش ئۇلارنى يۈك -
 تاقلىرىمنى توشۇپ، تاكى ۋاخانغا بارغۇچە ماڭا ياردەملىشىش
 مەقسىتىدە ئورۇنلاشتۇرغانىكەن. ئەتىسى چۈشتىن بۇرۇن مەن
 قولىدىن ئىش كېلىدىغان ئاشۇ ئەنگىلىيە دائىرىلىرىنىڭ
 مەستۇجدا تۇرۇشلۇق ۋەكىلى بىلەن خوشلاشقاندىن كېيىن، بۇ
 ۋادىدىكى سەپىرىمنى باشلىۋەتتىم. بۇ چىغىر يوللاردىن مېڭىش
 ئاسان ئىدى. دەسلەپتە ئېگىز دەريا قىرغىقىدىكى پەلەمپەي
 يەرنىڭ گىرۋىكىدىن ماڭدۇق، بۇ يەردە مەن ئاشۇ توپخانا ئىزىيا
 بەگ (Tōpkhāna-i-Ziā-bēg) دەپ ئاتىلىدىغان چوڭ تۇردىن
 ئۆتتۈم. ئېيتىلىشىچە، ئۇ تەخمىنەن 100 يىل بۇرۇن ۋاخانلارنىڭ
 تاجاۋۇزچىلىقىدىن مۇداپىئەلىنىش ئۈچۈن ياسالغانىكەن. ئېگىز
 تۇردا تۇرۇپ، كىشىلەر تۇرمىغىلى ئۇزۇن بولغان ئاشۇ
 ئىمارەتلەرگە دىققەت قىلدىم. بۇ جاي يەرلىكلەرنىڭ تىلىدا
 «چىتسار» (Chitisar) ۋە ئىمكىپ (Imkip) دەپ ئاتىلىدىكەن
 ھەمدە، شۇيىستقا قارايدىكەن. لېكىن، ئۈچ مىلدىن كۆپرەك يول
 ماڭغاندىن كېيىن، يەر يۈزىدىكى ئەھۋال ئۆزگىرىشكە باشلىدى
 ھەمدە ئوخشىمايدىغان يەنە بىر خىل كۆرۈنۈش نامايان بولدى.
 باياتىنقى يىپتەك تار تاش جىلغىلىق ياكى تاشلىق قىيپاش
 يوللار (مەن دەسلەپ چىترالدىن يولغا چىققاندا، ئادەمنىڭ ئىچى
 سقىلىدىغان زېرىكىشلىك ۋە ئۆزگىرىشى بولمىغان بۇنداق

يوللاردا مېڭىپ باققاندىم) ئاخىرلىشىپ، كەينى - كەينىگە ئۇلىنىپ كەلگەن چوڭ ئېقىن سايلىقلىرى باشلاندى. بۇ سايلىقلار ناھايىتى يۇمشاق بولۇپ، دەريا قىنىغا قاراپ قىيپاش كەتكەندى. بۇ كەڭ كەتكەن مەيدانلار (Maidān، مېنىڭ ئاشۇ ھەمراھلىرىم مۇشۇنداق ئاتىشاتتى) ناھايىتى تېزلا بىر مىلدىن كۆپرەككە كېڭىيىپ كەتتى. بۇ يەردە نۇرغۇن تېرىلغۇ يەرلەر بولۇپ، سۇ مەنبەسىمۇ ناھايىتى تولۇق ئىدى. ھىندىقۇش تاغ تىزمىسىدىكى يىغىلىپ قالغان قارلاردىن شەكىللەنگەن ئېقىنلار ۋە شۇساروگول (Shus aro - gol) كۆلىدىغان سۇ بۇ تېرىلغۇ يەرلەرگە ئىشلىتىلەتتى.

شۈيىستىكى يېڭىدىن ئېچىلغان تېرىلغۇ يەرلەر

بۇ مۇستەملىكىلەشتۈرۈش پۇرسىتىگە كىشىلەر سەل قارىمىغانىدى. يولنىڭ ئىككى ياقىسىدىكى تۆت مىلغا يېقىن يول بۆلىكىدە يېڭىدىن يەر ئېچىلغان، چاتقاللار چاناپ ئېلىۋېتىلگەن، قالايمىقان ئۆي ئورنى ۋە ئېتىزلىقلار دائىرىگە ئېلىنىمىغانىدى. ھەقىقەتەنمۇ بۇ «يېڭى ئېتىزلار» تېخى سالالاشتۇرۇلمىغانىدى. يەنە نۇرغۇن ياخشى يەرلەرنى چاتقاللىقلار قاپلاپ تۇرغان بولۇپ، ئېچىشقا قالدۇرۇلغانىدى، بۇ يەردە يەر ئاچقانلارنىڭ ئولتۇراقلاشقان ۋاقتى ئانچە ئۇزاق ئەمەس ئىكەن. مەن بۇ يەردىن ئۆتكەن ۋاقىتتىن 17 يىل بۇرۇن بۇ يەردە يەر ئېچىش تۇنجى باشلىنىپ، بۈگۈنگە قەدەر ئاھالە سانىمۇ 30 ئائىلىدىن ئاشمىغان. كۆپىنچە ئائىلىلەر سانوغار، تۇرخو ۋە قەشقەر بالانىڭ باشقا جايلىرىدىن كەلگەن بولۇپ، ئۇ يەردە نوپۇس بېسىمى پەيدا بولۇشقا باشلىغانىدى. يەنە بىر قىسىم كىشىلەر ۋاخاندىن كەلگەندى. دەل مۇشۇ يېڭى ئېچىلغان مۇستەملىكە رايونىدىن ناھايىتى ئاسانلا خېلى كۆپ ئادەم ۋە پاكار ئاتلارنى تاپتۇق. بۇ بىز دۇچ كېلىۋاتقان قاتناش قىيىنچىلىقى مەسىلىسىنى ھەل قىلىشىمىزدا ئىنتايىن زۆرۈر ئىدى. ئۇلار نۆۋەتتىكى

تېرىقچىلىق ئۈچۈن پەقەت كىچىك بىر بۆلەك يەر ئاچقان بولۇپ، ئېچىپ تېرىغىلى بولىدىغان پۈتكۈل يەرنىڭ 1 / 10 قىسمىغىمۇ يەتمەيتتى. بۇ مۇنبەت يانتۇ يەردە ئاتقا مىنىپ ماڭغاندا، باراقسان چاتقالارنىڭ يوللارنى توسۇۋېلىشىدىن ئاسانلا قۇتۇلغىلى بولاتتى. مەن بۇ يەرنىڭ يارخۇن دەريا ۋادىسىدىكى تېرىشقا بولىدىغان ئەڭ كۆپ يەر بار جاي ئىكەنلىكىنى، توپلىشىپ ئولتۇراقلىشىشقا بولىدىغان زېمىننىڭ چىترالىنىڭكىگە ئوخشاش چوڭ ئىكەنلىكىنى تونۇپ يەتتىم. مەن مىراگرامنىڭ مۇۋەققەت ھاكىمى ۋە ئۇنىڭ يەرلىك چاكارلىرىدىن يېڭى يەر ئېچىپ تېرىغۇچىلارنىڭ پەقەت بۇرۇن تېرىلىپ باققان يەرلەرنى تېرىيدىغانلىقىنى ئاڭلىغانىدىم. بۇ رىۋايەتلەر توغرىسىدا ئۇزاق ئۆتمەيلا ناھايىتى توغرا پاكىتلارغا ئېرىشتىم: قايتا تېرىلىشنى كۈتۈپ تۇرغان ئاشۇ يەرلەردىكى تاش بىلەن قوپۇرۇلغان تاملارنى قاراپلا پەرقلەندۈرۈۋالغىلى بولاتتى. بۇلار ئېيتىلىقىنىڭ پەلەمپەيلىرىدىن ئېلىۋېتىلگەن بولۇپ، ئاشۇ پاكىت دۆڭلەر قەدىمكى دەۋردىكى تاش قۇرۇلمىلىق ئۆيلەرنىڭ خارابىلىرىدىن دېرەك بېرەتتى. بۇ چوڭ «مەيدان» نىڭ مەركىزىي قىسمى «ئابدۇللاخان لاشت» (Abdullah-khān Lasht)، يەنى «ئابدۇللاخان تۈزلەڭلىكى» دەپ ئاتىلاتتى. مەن چىترالىدىكى ۋاقتىمىدىلا، بىر چوڭ دالىدا بىر كۈنۈسسەمان چوڭ تاش بار ئىدى، ئۇ ئابدۇللاخان قالدۇرۇپ قويغان بەلگە بولۇپ، بۇ يەرگە «نوغور» (Noghor) ياكى قورغان ياسىماقچى بولغانلىقى توغرىسىدىكى بىر رىۋايەتنى ئاڭلىغانىدىم.

«ئابدۇللاخان لاشت» خارابىلىكى

«تۈرك» لەردىن بولغان ئابدۇللاخان خۇددى يۇقىرىدا كۆرسىتىلگەندەك، چىترال — مەستۇج تارىخىدا ناھايىتى ئېنىقسىز ئۆتكەن ئادەم ئىدى. ئېيتىلىشىچە، ئۇ خەيرۇللادىن

بۇرۇن، رەئىس ياكى ئالدىنقى مۇسۇلمانلار خانىدانلىقىدىن كېيىن ئۆتكەنكىمەن. شۇڭلاشقا، ئۇ بىر ھۆكۈمران بولۇش سۈپىتى بىلەن ئۇنىڭ دەۋرى 17 - ياكى 18 - ئەسىرنىڭ باشلىرىدىن ئانچە يىراق بولمىسا كېرەك. رىۋايەتلەردە، بۇ يەردە بىر قورغان سالدۇرۇلغان، دەپ گەپنى ئۈزۈۋەتمىگەن. مېنىڭچە، بۇ يەرنىڭ نامى بىلەن مەن ئاڭلىغان ھېكايىلەر ئالدىنقى دەۋردىكى ئىشلارنى قايتا ئەسلەش بولسا كېرەك. ئابدۇللاخان دەۋرىدە قەدىمكى زاماندىن قالغان بۇ تېرىلغۇ رايوننى قايتىدىن ئىگىلەشكە ئۇرۇنۇپ باققان بولۇشى مۇمكىن. بۇ تەسەۋۋۇر توغرىسىدا يەنە پاكىتلار تېپىلىدۇ. مۇگۇر بەگ 1790 - يىلىنىڭ ئالدى - كەينىدە يول ئۆلچەش خىزمىتى جەھەتتە ناھايىتى توغرا خاتىرىلەرنى قالدۇرغان بولۇپ، ئۇنىڭدا بۇ خارابىلىك تىلغا ئېلىنغانىدى. ئۇ: «گازىن (Gazzin، يەنى جىۋىتىكى گازان) دىن ئايرىلغاندىن كېيىن، چوقۇم بىر ياغاچ كۆۋرۈك ئارقىلىق چىترال ياكى قەشقەر دەرياسىدىن ئۆتۈشكە توغرا كېلەتتى. شىمالغا قاراپ 12 كۈرۈخ (Kuroh) يول ماڭغاندىن كېيىن، سارىيارخۇن (Sar-i-Yár-Khún) غا بارغىلى بولاتتى. بۇ بىر چەت مەھەللىنىڭ نامى بولۇپ، يىل بويى قار ئېرىمەيدىغان تاغ باغرىغا جايلاشقانىدى. ئۇ قارلىق تاغنىڭ نامى تىراجىر (Tiraj-Mir) ياكى ساروۋار (Sarowar) دەپ ئاتىلاتتى» دەپ خاتىرىلىگەن. ئۇنىڭدىن كېيىن، كوتال (Kotal) ياكى پالپىساڭ (Palpisang، يەنى باروغىل) غا يېتىپ بارىدىغان سەپەرنى خاتىرىلىگەن. گازان بىلەن بولغان ئارىلىق دەل ئابدۇللاخان لاشت بىلەن بولغان ئارىلىققا توپتوغرا كېلەتتى. شۇنىڭدىن مۇئەييەنلەشتۈرگىلى بولىدۇكى، مېنىڭچە مۇشۇ تاشلاندىق يېزا - قىشلاقنىڭ ئۆزى دەل شۇ ئىدى ھەمدە ئۇنىڭدىن يېقىندا ئېچىلغان يەرلەردىن تېخىمۇ كۆپ نەرسىلەرنى ئۇچراتقىلى بولاتتى.

ئابدۇللاخان لاشت خارابىسىدىن سىرت، يەنە بىر كەڭ

چاتقاللىق ئورمان بەلۋېغى بار بولۇپ، ئۇزۇنلۇقى دەريا قىنىنى بويلاپ ئىككى مىل كېلەتتى. بۇ جايدا كۆپىنچە يۇلغۇن، توغراق ۋە قارا ئارچا قاتارلىق ئۆسۈملۈكلەر بار بولۇپ، چاكاركۇچ (Chakārkuč) دەپ ئاتىلاتتى. گەرچە بۇ چاتقاللىقتىن ھازىر كېسىپ ئۆتكىلى بولمىسىمۇ، شۈبھىسىزكى، ئۇ دەل بۇرۇن تېرىلغان ئېتىزلاردا ئۆسكەندى، بۇلارنى رەتلىك دۆۋلەنگەن تاشلىق قىرلاردىن كۆرۈۋالغىلى بولاتتى. قارا ئارچا ئورمانلىقى باشتىن - ئاخىر تۇتاشقان بولۇپ، بارغانسېرى تارلىشىپ، تاكى كانخۇنكۇچ (Kankhunkuch) قىچە سوزۇلغانىدى. ئۇ يەردە بىر ئېقىن بار بولۇپ، ناھايىتى ئېگىز بىر تاغنىڭ ئېغىزىدىن ئېقىپ چۈشۈپ، مۇشۇ يەردىن دەرياغا قوشۇلۇپ كېتەتتى. ئاشۇ تاغ ئېغىزى ھىندىقۇش تېغىنىڭ سۇ ئايرىش جىلغىسىغىچە، ھەتتا ۋاخانىڭ سانىن (San'in) دېگەن يېرىگىچە تۇتاشتى. مەن بۇ يەردە توختاپ بىر كېچە تۇندىم. ئىمكىنىڭ يۇقىرىسىدىن كانخۇنكۇچقىچە دەريانىڭ ئوڭ قىرغىقىدىكى بۇ كەڭ يەرنىڭ ئۇزۇنلۇقى سەككىز مىل ئەتراپىدا بولۇپ، ئەڭ كەڭ يېرى بىر مىل كېلەتتى. بۇ يول بۆلىكىنىڭ ئاخىرقى يېرىم بۆلىكىگە كەلگەندە تېرىلغۇ يەرلەر يارماق شەكلىدىكى پارچە - پۇرات يەرلەرگە ئۆزگەردى.

«تاغنامە» دىكى ئاشىيۇشىدو


مەن ئاتلىق بۇ بىرقانچە مىل ئۇزۇنلۇقتىكى يېزا - قىشلاقلارنىڭ تاشلاندىق يەرلىرىدە كېتىۋېتىپ، بىردىنلا كالىماغا «تاغنامە» دىكى ئاشىيۇشىدو توغرىسىدىكى خاتىرىلەر كېلىپ قالدى. ئۇنىڭدا ئاشىيۇشىدو سىياماكا ياكى مەستۇج تاغلىق ئۆلكىسىنىڭ مەركىزى دەپ كۆرسىتىلگەن^①. يارخۇن دەريا ئېقىنىدىكى باشقا يەرلەردە ھەقىقەتەنمۇ بۇنىڭدىن

① مۇشۇ بابنىڭ 3 - بۆلۈمىگە قاراڭ.

چوڭراق تېرىقچىلىق قىلغىلى بولىدىغان رايونلارنىڭ يوقلۇقىنى نەزەردە تۇتقاندا ھەمدە ۋۇكۇڭنىڭ ساياھەت خاتىرىسىدىكى سىياماكا (ئاشپىيۇشىدو سىياماكانىڭ مەركىزى ئىدى) نىڭ ئورنىنى ئېنىق كۆرسىتىپ بەرگەنلىكىگە ئاساسلانغاندا، «ئاشپىيۇشىدو» دېگەن نامنىڭ ئەمەلىيەتتە «شۈيىست» دېگەن نامنىڭ بۇرۇنقى شەكلىدىن خەنزۇچىغا ئۆزگەرتىپ تەرجىمە قىلىنغانلىقىنى جەزملەشتۈرۈشكە بولاتتى. بۇ يەر مۇشۇ رايوننى ئەزەلدىن پۈتكۈل تېرىلغۇ يەر بىلەن تەمىنلەپ كەلگەن.

تاشلاندىق قىشلاقلاردىكى يەرلەر

يەرلىكلەر تېرىلغۇ يەرلەرنىڭ بۇرۇن تاشلىنىپ قېلىنىشىنى، مۇزلۇقلارنىڭ ئالدىغا سۈرۈلۈپ، بارغانسېرى سوغۇق بولۇپ كەتكەنلىكىدىن بولغان، دەپ قارايدىكەن. بۇ بىر نۇقتىنى تەبىئەت مەنزىرىسىدىنلا ئېنىق كۆرۈۋالغىلى بولاتتى.



ئابدۇللاخان لاشتىنىڭ ئۇدۇلىدا بىر غايەت زور مۇز دەريا بولۇپ، شايوس (Shayōs) دەپ ئاتىلاتتى. قارامتۇل مۇزلۇق جەنۇبتىن شىمالغا قاراپ، دەريا قىرغىقىغا سوزۇلغانىدى (35 - رەسىمگە قاراڭ). دەريا قىرغىقىدا تۇرۇپ مۇزلۇقلارنىڭ ئۈستىگە قارايدىغان بولسا، 100 نەچچە فۇت ئېگىز كۆرۈنەتتى. ئېيتىلىشىچە، ئۇ يېقىنقى بىر قانچە يىل ئىچىدە ئالدىغا خېلى كۆپ يۆتكەلگەن. ئەمما، مۇزلۇقلار يېقىندىن بۇيان ئالدىغا سۈرۈلگەن بولسىمۇ، كىشىلەرنىڭ دەريانىڭ ئوڭ قىرغىقىدىكى مۇنبەت يەرلەرنى قايتىدىن ئىگىلىۋالغانلىقىنى ئېتىراپ قىلماي بولمايتتى. بۇ ئالدىنقىلارنىڭ بۇ يەرنى تاشلىۋەتكەنلىك مەسىلىسى توغرىسىدىكى چۈشەندۈرۈشنىڭ توغرىلىقىغا كىشىدە گۇمان پەيدا قىلاتتى.

تاشلاندىق مەھەللىلەرنى قايتا ئىگىلەش

ئاشۇ سوغۇق مۇزلۇق تاغلار قوشنا بولمىغان تەقدىردىمۇ، شۈيىستىنىڭ ھاۋا كىلىماتى (بۇ يەر دېڭىز يۈزىدىن 10 مىڭ 500 فۇت كېلەتتى) يەنىلا ئىنتايىن سوغۇق ئىدى. جۇڭگونىڭ قەدىمكى سىياماكا توغرىسىدىكى تارىخنامىلىرىدە بۇ بىر ئالاھىدىلىك خېلى بۇرۇنلا كۆرسىتىلگەنىدى. ئەمەلىيەتتە مەن بۇ يەردىن ئۆتكەن چاغدا (15 - ماي) دەل - دەرەخلەر ئەمدىلا كۆكەرگەنىدى. ئۇنىڭدىن باشقا، ئېيتىلىشىچە، بۇ يەردە دانلىق زىرائەتلەر ۋە سۇلۇ ناھايىتى ياخشى ئوخشايدىكەن، كېيىن مەن يەنە ۋېدىنكوت (Vedinkōt) ئەتراپىدا يېڭىدىن ئېچىلغان تېرىلغۇ يەرلەرنى ئۇچراتتىم. بۇ دەريا ۋادىسىدىن يىراق بىر يەر بولۇپ، مۇزلۇققا ناھايىتى يېقىن ئىدى. شۇڭلاشقا، بۇرۇنقىلارنىڭ بۇ تېرىلغۇ يەرلەرنى تاشلىۋەتكەنلىكىنىڭ سەۋەبى توغرىسىدىكى مەسىلىنى ۋاقىتنىچە قويۇپ قويساق بولغۇدەك. لېكىن، بۇ يەردە


ناھايىتى قىزىقارلىق بىر ئەمەلىيەت مەۋجۇت بولۇپ تۇرماقتا ئىدى. يەنى، كىشىلەرنىڭ بۇ يەرلەرنى قايتىدىن ئىگىلىشىنى كەلتۈرۈپ چىقارغان ئاساسىي سەۋەب (بىرقانچە ئەسىردىن بۇيان، بۇ يەرلەر ئورمان بىلەن قاپلانغانىدى) بۇ جىلغىلاردىكى نوپۇس بېسىمىنىڭ بارغانسېرى ئېغىرلىشىپ كېتىۋاتقانلىقى ۋە بۈيۈك بىرىتانىيەنىڭ بۇ دۆلەتنى تىنچلاندۇرغانلىقىنىڭ بىۋاسىتە نەتىجىسى ئىدى. لېكىن، چوڭ جەھەتتىن قارىغاندا، چىترال بىلەن مەستۇج ئەزەلدىن جەمەتلەرنىڭ كۆرۈش قىلىش ۋە تاجاۋۇزچىلىق قىلىش سەھنىسىگە ئايلىنىپ قالغان، ئەتراپتىكى رايونلارغا قۇللارنى سېتىشنى ھۆكۈمرانلار بىر تۈرلۈك مالىيە مەنبەسى قىلىۋالغانىدى. بۇرۇن مەلۇم سەۋەبلەر تۈپەيلىدىن تاشلىنىپ قالغان تېرىلغۇ يەرلەرنى قايتىدىن تېرىشقا ئېشىنچا نوپۇس يوق ئىدى.

تەخمىنەن 20 نەچچە مىل ئەتراپىدا يول يۈرگەندىن كېيىن، مەن داركوت مۇز تېغىنىڭ باغرىغا يېتىپ كەلدىم. بۇ دەل 16 - مايدىكى ئىشلار ئىدى. بۇ يەرنىڭ باش باھارىدا يول مېڭىشنىڭ بۇنداق ئاسانلىقىنى ئويلايمۇ باقمىغانىدىم. لېكىن، كېيىنكى سەپەر بۇنداق ئوڭۇشلۇق بولمىدى. ئۇ بىر تار جىلغا بولۇپ، ئىككى تەرىپىنى چوڭقۇر ھاڭ، تىك قىيا ۋە مۇز تاغ ئوراپ تۇراتتى. پەقەت دەريانىڭ قىنىدىلا ماڭغىلى بولاتتى، بۇ خەتەرلىك سەپەرنى ئېكسپېدىتسىيە خاتىرەمدە تىلغا ئېلىپ ئۆتكەندىم. بۇ يول مەندە شۇنداق چوڭقۇر تەسىر قالدۇردىكى، ئۇنىڭ قىيىنلىق دەرىجىسىنىڭ زورلۇقىدىن قار ئېرىگەن مەزگىللەردە دەريا قىيىنلىق يول قىلىپ مېڭىش پەقەت مۇمكىن ئەمەس ئىدى. ئەمەلىيەتتە ئەتىياز ۋە ياز پەسىللىرىدە بۇ يول دېگۈدەك قاقاسلىق ئىدى. ئادەمنى قورقۇنچقا سالىدىغان مۇشۇنداق مۇھىتتىمۇ بۇرۇنقى بەزى پەلەمپەي ئېتىزلارنى كۆرۈپ قالدىم.

بۇ يەرلەر يان تەرەپتىكى جىلغىلاردىكى دەرياغا كىرىش ئېغىزىدا ئىدى. بۇ جىلغىلار جەنۇب تەرەپتىن تۇتاش كەلگەن بولۇپ، ئاشۇ پەلەمپەي ئېتىزلارمۇ مۇز تاغنىڭ ئايغىدىن سوزۇلۇپ كەلگەن شېغىللىق سايلىقتا ئىدى.

مۇز تاغ باغرىدىكى تېرىلغۇ يەرلەر

بىز كوتالقاش (Kōtal-kash) مۇز تېغى (ئۇ ھازىر ئوڭ تەرەپكە سوزۇلۇپ، دەريا قىنىنىڭ گىرۋىكىگە كېلىپ قالغانىدى)دىن ئۆتكەندىن كېيىن، ئادەمنى ھيران قالدۇرىدىغان ئەھۋالنى ئۇچراتتۇق. ئۇ بىر خىلۋەت تاغ رايونى بولۇپ، يەر يۈزى ناھايىتى كەڭرى ئىدى. ئۇ سول قىرغاققا بولۇپ، كويو (Koyo) مۇز تاغلىقىدا تۇرۇپمۇ ئۇنى كۆرگىلى بولىدىغان بولۇپ، تېرىلغۇ يەر قىلىپ ئېچىلغانىدى. بۇ يەرلەر تۆت دېھقان ئائىلىسىگە مەنسۇپ ئىدى. بۇ دېھقان ئائىلىلىرى تەخمىنەن ئالتە - يەتتە يىل بۇرۇن ۋاخان تەرەپتىن بۇ يەرگە كۆچۈپ كەلگەن، ئۇلار بۇ يېرىم يا شەكىللىك جايلاردا ئولتۇراقلاشقان بولۇپ، قارماققا تاشلىنىپ قالغىنىغا خېلى ئۇزاق بولغان تېرىلغۇ يەرلەرنى قايتىدىن تېرىغاندەك قىلاتتى. مەن ئۇنىڭدىن باشقا بەزى يەرلەرگىمۇ دىققەت قىلدىم. بۇ يەردە قەدىمدە تېرىلغان پەلەمپەي ئېتىزلارنىڭ ئىزنالىرى كۆرۈنۈپ تۇراتتى. ئۇلار قايتىدىن ئاغدۇرۇۋېتىلمىگەنىدى. بۇ قەدىمكى پەلەمپەي ئېتىزلار ۋېدىنكوتتا بولۇپ، بۇ ئېتىزلاردا يايپىشىل ئوت - چۆپلەر ئۆسكەنىدى. ئۇنىڭ ئۇدۇلىدا ھەيۋەتلىك چاتىبوي (Chatiboi) مۇز تېغى بولۇپ، ئۇنىڭ ئۈستىدە رۇكالىڭ (Rukang) دەيدىغان بىر ئېگىزلىك بار ئىدى. بۇ ئېگىزلىكنىڭ يېنىدىكى تاغ جىلغىسىدىن داركوت مۇز تېغىنىڭ سۇلىرى ئۆركەشلەپ ئاقاتتى (36 - رەسىمگە قاراڭ).



36 - رەسىم رۇكاڭ ئېگىزلىكىدىن جەنۇب تەرەپتىكى داركوت مۇزلۇقىغا نەزەر

5 - بۆلۈم گاۋ شيەنجىنىڭ يىراققا يۈرۈش قىلىشى ۋە داركوت

داركوت تاغ ئېغىزىنىڭ چوققىسىغا يامشىپ چىقىش تەييارلىقىنى قىلىش ئۈچۈن، رۇكاڭ تېغى باغرىدا بىر كۈن چېدىر تىكتىم. مەن ئېكسپېدىتسىيە خاتىرەمدە بۇ تاغ ئېغىزى توغرىسىدا تەپسىلى توختالغانىدىم. كۆڭلۈمدىكى ھاياجىنىمنى باسالماي بۇ تاغ ئېغىزىدىن بالدۇرراق ئۆتۈپ كېتىشنى ئارزۇ قىلاتتىم. لېكىن، ئەتىياز پەسلىدىكى تاسادىپىي قاتتىق قاردىن كېيىن، بۇنداق جەبىر - جاپا ۋە خېيىم - خەتەرنىڭ مېنى كۈتۈپ تۇرۇۋاتقانلىقىنى خىيال قىلمىغانىدىم. بۇنىڭدىكى سەۋەب شۇكى، مەن داركوت تاغ ئېغىزىدىن ئىبارەت خاتىرلەشكە ئەرزىيدىغان بۇ جايىنى ئۆز كۆزۈم بىلەن بىر كۆرۈشنى بەكلا

ئارزۇ قىلاتتىم. مىلادىيە 747 - يىلى جۇڭگولۇق سانغۇن گاۋ شىيەنجى 3000 ئەسكەردىن تەركىب تاپقان قوشۇننى باشلاپ، داركوت تاغ ئېغىزىدىن ئۆتۈپ، ياسىن ۋە گىلگىستقا مۇۋەپپەقىيەتلىك يۈرۈش قىلغان. مەن «قەدىمكى خوتەن» دېگەن كىتابىمدا بۇ قېتىمقى يىراق سەپەرگە ئائىت بەزى ھەرىكەتلەرنى (كىچىك بولورغا ئائىت قىسمى) يىغىنچاقلاپ بايان قىلغانىدىم. گاۋ شىيەنجى قوشۇننى بېسىپ ئۆتكەن ھەرقايسى ئوخشىمىغان جايلارنىڭ تەپسىلىي ئەھۋالىنى تېخىمۇ ئاسان چۈشىنىۋېلىش ئۈچۈن، مەن بۇ يەردە ئۇنىڭ ئاساسىي ئەھۋالىنى يەنە بىر قېتىم ئوتتۇرىغا قويۇپ ئۆتمەن. بۇ جايلاردىن مەنمۇ ئەمدىلا ئۆتكەن ئىدىم. بىزنىڭ بۇ جەھەتتىكى ئىگىلىگەنلىرىمىزنىڭ ھەممىسى جۇڭگونىڭ «ئاڭنامە» نى ئۆز ئىچىگە ئالغان قەدىمكى ھۆكۈمەت تەرەپ خاتىرىلىرىدىن كەلگەن. بۇ ماتېرىياللارنى يىغىنچاقلاش ۋە چۈشەندۈرۈشنى شاۋان ئەپەندى تاماملىغان.

جۇڭگو بىلەن تىبەتنىڭ تالاش - تارتىشى

مىلادىيە 741 - يىلىدىن كېيىنكى بىرقانچە يىل ئىچىدە، تىبەتلەر مۇۋەپپەقىيەتلىك ھالدا كىچىك بولور (يەنى ھازىرقى گىلگىت ۋە ياسىن) نىڭ پادىشاھى سۇشىلىچى (Su-shih-li-chih) نى قولغا كەلتۈرۈۋېلىپ، ئۇنى بىر تىبەتلىك مەلىكىگە ئۆيلەپ قويغان. بۇنىڭدىن بۇرۇن تىبەتلەر ئەزەلدىن جۇڭگو بىلەن تارىم ئويمانلىقىنىڭ كونترول قىلىش ھوقۇقىنى تالىشىپ كەلگەنىدى. بۇنىڭ نەتىجىسى خۇددى «كونا تاڭنامە» دە يېزىلغاندەك: «غەربىي شىمالدىكى 20 نەچچە بەگلىكنىڭ ھەممىسىنى تىبەتلەر تىزگىنلىۋالغان بولۇپ، ئوردىغا تەقدىم قىلىنىدىغان نەرسىلەر ئۇلارنىڭ دائىرىسىدىن ئۆتەلمەيتتى.» «تۆت بازار ھىراۋۇلى» - تاڭ سۇلالىسىنىڭ ھازىرقى جۇڭگو شىنجاڭ رايونىنى ئاساسلىق باشقۇرىدىغان باش ھەربىي ۋالىيسى تەشكىللىگەن ئۈچ قېتىملىق جازا يۈرگۈزۈش ھەرىكىتى مەغلۇپ

بولغاندىن كېيىن، مىلادىيە 747 - يىلى ئوردا يانداش قورۇقچىبەگ گاۋ شيەنجىنى قوشۇن باشلاپ كىچىك بولوردىكى تىبەت قوشۇنلىرى بىلەن جەڭ قىلىشقا بۇيرۇيدۇ. گاۋ شيەنجىنىڭ قوشۇنىدا ئاتلىق ۋە پىيادە ئەسكەرلەر بولۇپ، 10 مىڭ ئادەم بار ئىدى. ئۇلار ئەنشىدىن يولغا چىقىپ، 35 كۈن يول يۈرۈپ، سۈلى (ھازىرقى قەشقەر) غا يېتىپ بارغان. ئۇلار ئاقسۇ ۋە مارالبېشىنىڭ شىمالدىكى قەدىمكى يوللار ئارقىلىق ماڭغان. 20 نەچچە كۈندىن كېيىن، بۇ قوشۇن تاڭ سۇلالىسىنىڭ پامىر ئېگىزلىكىدە تەسىس قىلغان ھەربىي ئىشلار ئوتتۇرىسى — كۆكتارت قاراۋۇلخانىسىغا يېتىپ بارغان. ئۇنىڭ ئورنى ھازىرقى تاشقورغان ياكى سارىقۇلدا ئىدى. بۇ يەردىن 20 كۈن يۈرۈش قىلغاندىن كېيىن، «پومى»، يەنى پامىرغا يېتىپ بارغان. يەنە 20 كۈن يۈرۈش قىلىپ، گاۋ شيەنجى «بەش شىغنان دۆلىتى» گە يېتىپ بارغان. بۇ يەر ھازىرقى ئامۇ دەرياسىنىڭ يۇقىرىسىدىكى سىغناندا ئىدى.

گاۋ شيەنجى قوشۇنىنىڭ پامىردىن ئۆتۈشى

ئەسكەرلەرنىڭ يۈرۈش قىلىشىغا كەتكەن يۇقىرىدىكى ۋاقىت ھازىرقى يۈك - تاقلىرىنى توشۇيدىغان ئۇلارغا ۋە ئادەمدىن تەركىب تاپقان چوڭ سودا ئەترىتىنىڭ ئوخشاش مۇساپە ئۈچۈن كەتكەن ۋاقىتىغا ماس كېلەتتى. لېكىن، بۇ جۇڭگو سانغۇنى ھازىرقى قەشقەر ۋە يېڭىسار (Yangi-Hisar) بوستانلىقىدىن ئايرىلىپ، بۇ قاقاس، ئېگىز تاغلىق رايونغا كىرگەندىن كېيىن، بۇ چوڭ قوشۇننىڭ ئوزۇق - تۈلۈكىنى قانداق ھەل قىلىشتىن ئىبارەت ئىنتايىن قىيىن مەسىلە ھەرقانداق زامانىۋى قومانداننىمۇ قىيىن ئەھۋالغا چۈشۈرۈپ قوياتتى. «تاڭنامە» دىكى تەزكىرىلەردە: «ئۇ چاغدىكى پىيادە ئەسكەرلەرنىڭ ھەممىسى شەخسىي ئاتلىرىنى بىللە ئېلىپ ماڭغانىدى»، دەپ ئالاھىدە كۆرسىتىپ ئۆتۈلگەن («يېڭى تاڭنامە» 135 - جىلد) «گاۋ شيەنجى

قاتارلىقلار تەزكىرىسى». مۇشۇنداق تەمىنلەش ۋە توشۇش ئەھۋالى جۇڭگو قوشۇنلىرىنىڭ جانلىقلىقىنى ئاشۇرغانىدى. بۇ يەنە بىر جەھەتتىن، تاغ ئارىسىدىكى يۈرۈشنىڭ قىيىنلىشىپ كەتكەنلىكىدىن دېرەك بېرەتتى. چۈنكى، پامىر ئېگىزلىكىنىڭ بەزى يەرلىرىدە ئوت - چۆپلەر كەمچىل بولۇپ، ئارتۇق يەم - خەشەك ئېلىۋالمىغان ئەھۋال ئاستىدا، ئۇلارنىڭ يەم - خەشەك مەسىلىسى ئادەمنى قىيىن ئەھۋالغا چۈشۈرۈپ قوياتتى.

ئېھتىمال، ئىستراتېگىيە جەھەتتىن ئويلاشقان بولسا كېرەك، پامىر ئېگىزلىكىدىكى ناچار مۇھىتتا يۈرۈش قىلىشتىكى تەمىنلەش قىيىنچىلىقىنى ئازايتىش ئۈچۈن، گاۋ شىيەنجى قوشۇنىنى ئۈچ ئاساسىي بۆلەككە ئايرىپ، لىيەنيۈن قورغىنىدىكى تىبەتلەر كونتروللۇقىدىكى تايانچ بازىغا ھۇجۇم قىلغان. شاۋان ئەپەندى بۇنى ناھايىتى ياخشى چۈشەندۈرگەن، ئۇ قىياسەن مۇنداق دېگەن: خاتىرىلەرگە ئاساسلانغاندا، لىيەنيۈن قورغىنىنىڭ ئالدىدىن ئېقىپ ئۆتىدىغان پولى (Po-le)، سولى (Sole) ئېقىنى ھازىرقى ئامۇ دەرياسىنىڭ تارمىقى بولغان پەنج (Ab-i-Panja) دەرياسى بولۇشى مۇمكىن، لىيەنيۈننىڭ ئۆزى ھازىرقى سارخاد كەنتى ئەتراپى بولۇشى مۇمكىن. دەريانىڭ قارشى قىرغىقى ياكى جەنۇبىي تەرىپىدە باروغىل تاغ ئېغىزىدىن ئۆتىدىغان يول بار بولۇپ، ئۇ پەنج دەرياسىنىڭ قىرغىقىنى بويلاپ ئۆتەتتى. بۇ پاكىتلار توغرىسىدا، ئاخىرىدا يەنە تەپسىلىي توختىلىپ ئۆتىمىز. بۇ يەردە كۆرسىتىپ ئۆتىدىغىنىم شۇكى، مۇشۇ ئورۇننىڭ جەزىملىشىشى گاۋ شىيەنجىنىڭ لىيەنيۈندە ئۇچراشقانلىقىغا ئائىت تەپسىلىي جەريانلاردا ئېنىق كۆرسىتىلگەن بولۇپ، بۇ ناھايىتى ئېنىق پاكىت ئىدى.

لىيەنيۈندە ئۇچرىشىش

ئۈچ بۆلەككە ئايرىلغان قوشۇن ئوخشىمىغان يۆنىلىشتىن ھەرىكەتلىنىپ، 7 - ئاينىڭ 13 - كۈنى (تەخمىنەن 8 - ئاينىڭ

ئوتتۇرىلىرى) ئوخشاش ۋاقىتتا ليەنيۇننىڭ ئالدىدا ئۇچراشقان. گاۋ شيەنجى ئۆزى ۋە ئوردىنىڭ ھەربىي نازارەتچىسى بىيەن لىڭچىڭ باشلاپ ماڭغان ئاساسىي قوشۇن ۋاخان بەگلىكىنىڭ شىمالىدىن ئامۇ دەرياسىنىڭ ئاساسىي جىلغىسىغا كىرگەن. ئېيتىلىشىچە، يەنە بىر تارماق ئەترەت، قىزىل بۇتخانا يولى ئارقىلىق ليەنيۇن قورغىنىغا باستۇرۇپ كىرگەن. قىزىل بۇتخانا (مەيلى بۇ ئىسىم نېمىدىن دېرەك بېرىشىدىن قەتئىينەزەر) نىڭ ئورنى توغرىسىدا گاۋ شيەنجىنىڭ تەرجىمىھالىدا بىزگە ناھايىتى ئېنىق پاكىت كۆرسىتىپ بېرىلگەن. ئۇ بۇنى ئۆزىنىڭ كىچىك بولۇردىن قايتىش سەپىرىدىكى خاتىرىسىگە يازغانىكەن. ئۇ كىچىك بولۇرنىڭ پادىشاھى ۋە خانىشىنى قولغا چۈشۈرۈپ، پۈتكۈل دۆلەتنى تىنچلاندۇرغاندىن كېيىن، ئېيتىلىشىچە، مىلادىيە 747 - يىلىنىڭ 8 - ئېيىدىكى قايتىشىدا، دەل چېكىنىش يولىدىكى قىزىل بۇتخانا دېگەن يەردىن ئۆتكەن. ئۇ كېيىنكى ئايدا ليەنيۇن قورغىنىدا ئارقىدا قالغان قوشۇنلارنى يېڭىۋاشتىن توپلاپ، شۇ ئاينىڭ ئاخىرىدا پومى، يەنى كىچىك پامىرغا يېتىپ بارغان. تارىخىي كىتابلاردىكى گاۋ شيەنجىنىڭ بۇ دۆلەتنى تىنچىتىپ بولغاندىن كېيىنكى چېكىنىپ چىقىش ئەھۋالى توغرىسىدىكى ئېنىق تەپسىلاتلارنى نەزەردە تۇتۇپ، كىشىلەر ئۇنىڭ گىلگىت، يەنى كىچىك بولۇر بەگلىكىدىكى نوپۇسى ئەڭ كۆپ ۋە ئەڭ مۇھىم رايوننى زىيارەت قىلمىغانلىقىغا ئىشەنمەيتتى. بۇنداق ئەھۋال ئاستىدا ئۇ خۇنزا دەرياسى يولى ئارقىلىق قايتقان، بەلكىم بۇ ئەڭ روشەن ئەۋزەللىك بولۇشى مۇمكىن. مەسىلەن، نىسبەتەن ئاۋات جايلاردىن ئۆتكەندە ئۇ يەرلەر پاراكەندىچىلىككە ئۇچرىمىغانلىقتىن، ئۇ يەردىكى خەلقلەر قوشۇنغا ئاشلىق دېگەندەك لازىمەتلىكلەرنى تەمىنلەپ بېرەلەيتتى. بۇ پەرەزنى بىر ئايغا يېقىن ۋاقىت ئىچىدە ئىسپاتلاپ ئۆتكىلى بولىدۇ. گاۋ شيەنجىنىڭ لەشكەرلىرىنى باشلاپ يولغا چىقىپ، ليەنيۇنگىچە

يېتىپ بارغان سەپىرى بۇ مەسىلىنى كۆرسىتىپ بېرەلەيدۇ. مېنىڭ پەرىزىمچە، «قىزىل بۇتخانا» (چىفوناڭ) دېگەن يەر دەشتى مىرزا مۇراد (Dasht-i-Mirza Murād) دېگەن يەرنىڭ ئۇدۇلىدا بولۇشى مۇمكىن. شەرق تەرەپتىن سارخاردقا كىرمەكچى بولغانلار چوقۇم بۇ دەشتى دەيدىغان يەردىن ئۆتۈشى كېرەك ئىدى. ئادەمنى ھەيران قالدۇرىدىغىنى شۇكى، بىز دەل مۇشۇ دەشتى مىرزا مۇراد دېگەن يەرنىڭ شەرق تەرىپىدە تۇرۇپ، «كارۋانبالاش» دېيىلىدىغان كىچىك خارابە ئىزىنى بايقىدۇق. ئۇنىڭ پۈتكۈل ئىمارەت ئالاھىدىلىكىدىن بۇتخانا ئىكەنلىكى چىقىپ تۇراتتى. ئەمما، ئۇ ھازىر ئىسلام دىنى مۇرىتلىرىنىڭ مازىرى قىلىنغانىدى. بۇ يەردىكى كىشىلەرنىڭ ئۇزاققىچە ساقلىنىپ قالغان بۇ يەرگە چوقۇنىدىغان بىر خىل ئادىتى بارمۇ؟ ياكى مۇشۇ ئەھۋال ئاستىدىكى چوقۇنۇشنىڭ بۇ يەككە - يېگانە يول ئۈستىدىكى بىرمەھەل ئېتىقاد قىلغان «قىزىل بۇتخانا» بىلەن بىرەر مۇناسىۋىتى بارمۇ؟

كېيىنكىلەرنىڭ خاتىرىسىگە ئاساسەن قىياس قىلغاندا، مەزكۇر تارماق ئەترەت ئۇدۇلدىن ھەرىكەت قىلىپ، پەنجى دەرياسىنىڭ بېشى تەرەپكە يۆتكەلگەن. بۇ ئىككى تارماق ئەترەت سارقۇلدىكى بازىدىن يولغا چىققاندىن كېيىن، مەيلى ئۇلار تاغدۇمباش پامىر (Taghdumbāsh Pāmīr) ياكى ۋاخجىر (Wakhjīr) دىن ئۆتۈش بولسۇن، ياكى نەيزىتاش (Naiza-tāsh) ئېغىزى ۋە كىچىك پامىردىن ئۆتۈش بولسۇن، يول بويى ئانچە ئېغىر قىيىنچىلىقلارغا يولۇقمايلا ليەنيۇن قورغىنىغا يېتىپ بارغان. ئەڭ ئاخىرىدا ئۈچىنچى تارماق قىسىم 3000 ئاتلىق لەشكەر بىلەن «شىمالىي ۋادا» (Pel-ku) يولىدىن ليەنيۇنگە يېتىپ بارغان. ئېھتىمال، چوڭ پامىر (The Great Pāmīr) نىڭ يان تەرىپىدىن ليەنيۇنگە بارغان بولسا كېرەك. مۇشۇنداق شىمالدىن شەرقتە قاراپ يۆتكىلىشتە ئۇلار بەلكىم ۋىكتورىيە (Victoria Lake) كۆلىنىڭ شەرقىي جەنۇبىدىكى نىكولاس

(Nicholas Range) تېغىدىكى بىرقانچە تاغ ئېغىزىنىڭ بىرىدىن پايدىلانغان ياكى سارخادىنىڭ شەرق تەرىپىدىن ئايرىلىپ چىققان جىلغىدىكى بەزى چىغىر يوللاردىن پايدىلانغان بولۇشى مۇمكىن. ھەرقانداق ئەھۋال ئاستىدا كىشىلەر شۇنى ئېنىق تونۇپ يېتەلەيدۇكى، قىسىملارنى مۇشۇنداق يۆتكەش ھەم مەركەزلىك ھالدا ئوخشىمىغان يوللار ئارقىلىق ھەرىكەتلەندۈرۈش، شۇنىڭدەك يىراقتىكى شىغناندا ئۆزى ئۈچۈن بىر ئۈنۈملۈك بازار بولۇشقا كاپالەتلىك قىلىش ئارقىلىق، بۇ جۇڭگو سانغۇنى ئەمەلىيەتتە تەمىنلەش ۋە توشۇش جەھەتتىكى قىيىنچىلىققا تاقابىل تۇرغان. ھازىرقى ۋاقىتتىمۇ مۇشۇنداق نۇرغۇن ئادەمنى پامىر تېغىدىن بىراقلا ئۆتكۈزۈش سالامەتلىك نۇقتىسىدىن ئېيتقاندىمۇ مۇمكىن ئەمەس ئىدى. ئومۇمىي سانى 10 مىڭغا يېتىدىغان مۇشۇنداق زور قوشۇننىڭ پامىر ئېگىزلىكىدىن مۇۋەپپەقىيەتلىك ئۆتۈشى ھەربىي ئىشلار جەھەتتىكى ئۇلۇغ مۇۋەپپەقىيەت ھېسابلىناتتى. يالغۇز سانىلا ئېلىپ ئېيتقاندا، بۇ مۇمكىن ئىدى. بۇنى يەنىمۇ تەكشۈرۈپ كۆرۈشكە ئەرزىيتتى. ئەمما، بىز ئاساسلانغان جۇڭگونىڭ قەدىمكى كىتابلىرىدىكى خاتىرىلەر ناھايىتى ئىخچام ئىدى. مېنىڭ قارىشىمچە، گاۋ شىيەنجى ھەربىي يۈرۈش قىلىشتا بىرلىكتە ھەرىكەت قىلماستىن، بەلكىم ئۈچ تارماق ئەترەتكە ئايرىلىپ قەشقەردىن يولغا چىقىپ، كۆكئارت قاراۋۇلخانسى تۇرۇشلۇق تاشقورغاننى ئالغا ئىلگىرىلەش بازىسى قىلىپ، ئوخشاش يولدا مېڭىپ، بۆلەكلەر بويىچە ئالغا ئىلگىرىلىگەن بولسا كېرەك. ئەگەر گاۋ شىيەنجى يېتەكچىلىك قىلغان بىرىنچى تارماق قىسىم ياكى باشقا ئەۋەتىلگەن قىسىملار شىغنان تەرەپكە يۆتكىلىپ، ئارقىدىن ئۇ ماڭسا ياكى باشقا ئىككى تارماق قىسىم ماڭسا، ئۇنىڭ قولغا كەلتۈرىدىغان تەسىنات ۋە يۆتكەش جەھەتتىكى ئەۋزەللىكى تېخىمۇ ياخشى بولاتتى. ئىككىنچى تارماق قىسىم پامىر ئېگىزلىكىنىڭ ئاساسلىق رايونلىرىدىن ئۆتۈپ كېتىۋاتقان، ئۈچىنچى تارماق قىسىم تۈزلەڭلىكتىن

سارىقۇلغا يېتىپ كەلگەن چاغدا، گاۋ شيەنجى يېتەكلىگەن قىسىم بەلكىم شىغناننىڭ ئوزۇق - تۈلۈك بىلەن تەمىنلەيدىغان بىر يېڭى بازىسىغا يېتىپ بارغان بولۇشى مۇمكىن. مۇنداق بولغاندىلا، ئوزۇق - تۈلۈك مۇتلەق كەمچىل بولغان نامرات رايوننىڭ ئوخشاش ۋاقىتتا پۈتكۈل قوشۇنىنى ئوزۇق - تۈلۈك بىلەن تەمىنلەشتەك غايەت زور بېسىمى ئاسانلا ھەل بولاتتى. شۇنى كۆرسىتىپ ئۆتۈش كېرەككى، ئەگەر ئامۇ دەرياسىنىڭ ئوتتۇرا ئېقىم رايونىغا يېتىپ بارالسىلا، جۇڭگو قوشۇنىنىڭ ئارقا سەپ قىسىملىرى ناھايىتى ئاسانلا بەدەخشاندىن نۇرغۇن مەھسۇلاتلارغا ئېرىشەلەيتتى ھەمدە ئارقىدا قالغان پامىر قىسىملىرى ئۈچۈن ئېيتقاندا، ئالاي (Alai)دىكى ئاسان ماڭغىلى بولىدىغان يول ئارقىلىق فەرغانىدىكى باي تۈزلەڭلىكلەردىن تولۇق تەمىناتقا ئېرىشەلەيتتى. ئۇ چاغدا فەرغانە رايونى تېخى جۇڭگونىڭ كونتروللۇقىدا ئىدى.

گاۋ شيەنجى قوشۇنى شىغناندىن سارىقۇلغىچە شوتسىمان ئەترەت شەكلىدە ئورۇنلاشتۇرغانلىقى ئۈچۈن ئىستراتېگىيەلىك ئەۋزەللىككە ئېرىشكەندى. شۇنىڭ بىلەن ئۇ قىسىمنى ماسلاشتۇرۇپ، بىرلا ۋاقىتتا توپلىشىپ، سارخادىكى تىبەت قوشۇنىغا ھۇجۇم قوزغىغان. نامۇۋاپىق ھالدا ھەرقانداق بىر تارماق قىسىمنى ئايرىپ، ئايرىم ھۇجۇم قوزغىمىغان. شۇڭا، كۈچلۈك تىبەت قوشۇنى تەرىپىدىن مەغلۇبىيەتكە ئۇچرىمىغان. ئەگەر تىبەتلەر باروغىل بىلەن ئالاقىلىشىش لىنىيەسى ئۈزۈلۈپ قېلىشتەك جىددىي خەتەرگە ئۇچرىمىغان بولسا، ئۇلارنىڭ سارخادىكى تايانچ بازىدىن ئايرىلىشى مۇمكىن ئەمەس ئىدى. شۇنىڭ بىلەن بىر ۋاقىتتا، جۇڭگو قوشۇنلىرى تىبەت قوشۇنلىرىنىڭ سارىقۇل ياكى بەدەخشان تەرەپكە سۈرۈلۈش يولىنى توسۇپ بولغانىدى. گاۋ شيەنجىنىڭ پامىر ئېگىزلىكىدىن ھالقىپ ئۆتۈش ھەرىكىتى ئىنتايىن جاپالىق بولسىمۇ، ئۇ غايەت زور ئەۋزەللىككە ئىگە ئىدى، يەنى ئۇلار ئىككى (ئەگەر ئۈچ

بولمىغان تەقدىردە) مۇستەقىل تەمىنلەش لىنىيەسىنى كونترول قىلىپ تۇرۇۋاتاتتى (بىرى، قەشقەر - يەكەن، يەنە بىرى بەدەخشان، ئەڭ ئاخىرقىسى فەرغانە). ئەمما، لەشكەر سانى جەھەتتىن تەڭلىشىپ كېتىدىغان تىبەت قوشۇنلىرى باروغىلىنىڭ دەريادىن چىقىش ئېغىزىغا قاپسىلىپ قېلىپ، پەقەت بىرلا تەمىنلەش لىنىيەسىگە تايانغان. ئەمما، بۇ لىنىيەدە ئادەمنىڭ خىيالىغىمۇ كىرمەيدىغان تەبىئىي توساقلار كۆپ ئىدى. بۇ لىنىيە بويىدىكى جايلار (ياسىن، گىلگىت، بالتىستان) دىن شۇنى كۆرۈۋالغىلى بولىدۇكى، ئۇلار بۇ قوشۇننى ئارتۇقچە تەمىنات بىلەن تەمىنلەپ كېتەلمەيتتى.

مېنىڭ قارىشىمچە، جۇڭگولۇق سانغۇننىڭ پامىر ئېگىزلىكىدىن مۇۋەپپەقىيەتلىك ئۆتۈپ، يۈرۈش قىلىش جەھەتتىكى قىيىنچىلىقنى ھەل قىلىشى ئانچە چوڭ مەسىلە ئەمەس ئىدى. لېكىن، 9000 دىن 10 مىڭغىچە ئادەمى بار تىبەت قوشۇنى ئۈچۈن ئېيتقاندا، داركوتتىن ئۆتۈپ سارخادقا بېرىش ھەمدە يەرلىك بايلىقى تامامەن كەمچىل بولغان جايدا داۋاملىق تۇرۇش، بۇ دەل ئەكسىچە ئىش ئىدى. ھەقىقەتەن ئەھمىيەتلىك بولغىنى شۇكى، بۇ ئىشنىڭ ئالدى ياكى كەينىدە ئەمەس، ئاڭلىشىمىزچە، تىبەتلەر جۇڭگونىڭ تارىم ئويمانلىقىدىكى تەسىر كۈچىگە زەربە بېرىش ئۈچۈن، باشقا ھەر خىل تىرىشچانلىقلارنى كۆرسەتكەنىكەن. ئۇلار ماڭغان يول ئامۇ دەرياسىنىڭ يۇقىرى تەرىپىدىن كەلگەن بولۇپ، بۇنداق ھۇجۇم قايتا - قايتا ئېلىپ بېرىلىپ، ئاخىر مۇۋەپپەقىيەتكە ئېرىشكەن. بۇ ئىشلار مىلادىيە 8 - ئەسىردە يۈز بەرگەن.

پىلان كەسكىن بولغانلىقتىن، گاۋ شىەنجى قوشۇنى ئاخىر غەلىبىگە ئېرىشكەن. كەسكىن ۋە جۈرئەتلىك روھ، مېنىڭچە، بۈگۈنكى كۈندە داركوت تاغ ئېغىزىدىن ئۆتكەنگە ئوخشاشلا ھۆرمەتكە سازاۋەر بولۇشقا تېگىشلىك دەپ قارايمەن. ھەربىي ئىشلار تارىخىنى تەتقىق قىلىدىغان ئالىملار جۇڭگونىڭ

خاتىرىلىرىدە پامىر ئېگىزلىكىدىن كەڭ كۆلەمدە ئۆتكەن قوشۇننىڭ تەشكىللىنىش ئەھۋالى توغرىسىدىكى تەپسىلىي جەرياننىڭ يوقلۇقىدىن ئەپسۇسلىناتتى. بىزنىڭ بىلىشىمىزچە، بۇ جۇڭگو قوشۇنىنىڭ پامىر ئېگىزلىكىدىن تۇنجى قېتىم، شۇنداقلا ئەڭ ئاخىرقى قېتىملىق چوڭ كۆلەملىك ئۆتۈشى بولۇپ ھېسابلىناتتى. لېكىن، بىزنىڭ ئۆلچىمىمىز بويىچە باھا بەرگەندە، مەيلى بىز جۇڭگو ئەسكەرلىرىنىڭ ئورۇش قىلىش ساپاسىغا قانداق قارايمىز (بىر نۇقتا ئېنىقكى، ئۇلار بەلكىم تاڭ سۇلالىسى مەزگىلىدە ھازىرقىدەك بۇنداق جىددىي بولمىغان بولۇشى مۇمكىن)، شۇنداق دېيىشكە بولىدۇكى، بۈگۈنكى كۈندە جۇڭگو قىسىملىرىنىڭ قۇملۇق ۋە تاغلىقتىكى ئادەم قارىسىلا سۈر باسىدىغان تەبىئىي توساقلارنى مۇۋەپپەقىيەتلىك يەڭگەنلىكىنى چۈشىنىدىغانلار تەبىئىي بايلىق كۈچى، جاپالىق كۆڭۈل قويۇپ تەشكىللەش ھەمدە گاۋ شيەنجىنىڭ مۇۋەپپەقىيەتلىك ھەرىكەت قوللانغانلىقىنىڭ رېئاللىققا ئايلىنغانلىقىدىن بىردەك ھەيران قېلىشتى. ھەي! ئۇزاققىچە باشقىلار تەرىپىدىن ئۈنتۈلۈپ قالغان جۇڭگولۇق قوماندان، شۇنىڭ بىلەن بىرلىكتە تەڭ تىرىشچانلىق كۆرسەتكەن كىشىلەر!

تېبەتنىڭ ليەنيۇندىكى مەغلۇبىيىتى

ليەنيۇن قورغىنى سارخادىنىڭ ئەتراپىغا جايلاشقان، دېگەن قاراشنى ئەڭ ئاۋۋال شاۋان ئەپەندى ئوتتۇرىغا قويغانىدى. بۇ ئورۇن توغرىسىدىكى پەرەزنى ئاشۇ ئورۇش توغرىسىدىكى خاتىرە يەنىمۇ ئىسپاتلاپ ئۆتتى. بۇ بىر مەيدان ئۇرۇشتا جۇڭگولۇق سانغۇن تېبەتلەر ئىگىلەپ تۇرغان مۇھىم قورغىننى تارتىۋېلىپ، بۇ تايانچ بازى قوغدايدىغان قاتناش لىنىيەسىنى كونترول قىلغان. لېكىن، مەن ئاخىرىدىكى بۇ جايىنىڭ تەپسىلىي يەر شەكلى ئەھۋالىنى مۇھاكىمە قىلىشنى نەزەردە تۇتۇپ، بۇ يەردىكى ئىشلارنى ئومۇمەن قىسقىچە بايان قىلىپ ئۆتمەن. قىسقىسى،

يەنيۇن قورغىنىدا 1000دەك تىبەت ئەسكىرى بار ئىدى. ئۇنىڭ ئالدىدىن ئۆتىدىغان دەريا سۈيى بىر تەبىئىي توساق بولۇپ شەكىللەنگەن. ئۇ چاغ دەل كەلكۈن مەزگىلى ئىدى. ئۇنىڭ ئۈستىگە، تىبەتلەرنىڭ ئاساسلىق كۈچىدىن 8000 ياكى 9000 ئادەم جەنۇب تەرەپتىكى 15 چاقىرىم (ئۈچ مىل) يىراقلىقتا تاغلىق يەر ئەۋزەللىكىدىن پايدىلىنىپ بارگاھ قۇرغان. لېكىن، گاۋ شيەنجى دەرياغا نەزىر - چىراغ قىلىپ بولغاندىن كېيىن، بىر ئەترەت ئاتلىق ئەسكەرنى تاللاپ دەريادىن ئۆتۈشكە باشلىغان. ئۇلار ھېچقانداق قارشىلىققا ئۇچرىماي، ھېچقانداق زىيان تارتمايلا دەريادىن مۇۋەپپەقىيەتلىك ئۆتكەن. كىيىم ھۆل بولماي، ئېگەر سۇغا چىلاشماي دەريادىن ئۆتۈش جۇڭگو قوشۇنلىرىغا يەنە بىر ئىلھام بولغان. گاۋ شيەنجى دەرياغا قوشۇنى بىلەن تاغ تەرەپتىن ھۇجۇمنى باشلاپ، ئاشۇ مۇداپىئە لەشكەرلىرىنى مەجبۇرىي جەڭگە ئاتلاندۇرغان. بۇ بىر مەيدان جەڭدە تىبەتلەر ئۈزۈل - كېسىل مەغلۇپ بولۇپ، ئېغىر زىيانغا ئۇچرىغان. كەچ بولغاندا قالغان قوشۇن مەغلۇپ بولۇپ قېچىشقا باشلىغان. جۇڭگو قوشۇنلىرى غەلبىسىزى ئالغا ئىلگىرىلەپ، دۈشمەن ئارمىيەسىدىن 5000 ئادەمنى يوقىتىپ، 1000 ئادەمنى ئەسىر ئالغان. قالغانلىرى مەغلۇپ بولۇپ، پىتىراپ كەتكەن. تاڭ قوشۇنى 1000 دىن ئارتۇق ئات، نۇرغۇنلىغان ماددىي ئەشيا ۋە قورال - ياراغنى ئولجا ئالغان. بۇنىڭدىن شۇنى كۆرۈۋالغىلى بولىدۇكى، بۇ بىر مەيدان ئۇرۇش جەنۇب تەرەپى ئېگىز، سارخادىن ئۆدۈلىدىن باروغىغا بارىدىغان جىلغا ئېغىزىدا بولغان.①

جۇڭگو قوشۇنىنىڭ تەنچۈ چوققىسىدىن ئۆتۈشى
 ئوردا ھەربىي نازارەتچىسى بيەن لىنچېڭ ۋە بىرقانچە ئالىي

① ئۈچىنچى بايىنىڭ 2 - بۆلۈمىگە قاراڭ.

ئەمەلدارلار توخۇ يۈرەكلىك قىلىپ، تەۋەككۈل قىلىشتىن قورقۇپ، ئالغا ئىلگىرىلەشكە جۈرئەت قىلمىغانلىقتىن، گاۋ شيەنجى ئۇلار بىلەن 3000 دىن كۆپ كېسەلچان ۋە چارچاپ ھالىدىن كەتكەن ئەسكەرنى ئارقىدا قالدۇرۇپ، ليەنيۇن قورغىنىنى ساقلاشنى قارار قىلىدۇ. ئۇ قالغان قوشۇننى باشلاپ ئالغا ئىلگىرىلەپ ئۈچ كۈندىن كېيىن، تەنجۇ (Tanchu) چوققىسىغا يېتىپ بارىدۇ. بۇ يەردىن تىك ۋە خەتەرلىك غارنى بويلاپ 40 نەچچە چاقىرىم تۆۋەنگە چۈشۈشكە توغرا كېلەتتى. گاۋ شيەنجى «ئەگەر ئانۇيۆ (Anuyae) شەھىرىدىكى لەشكەرلەر تېزدىن كېلىپ بىزنى قارشى ئالسا، بۇ ئۇلارنىڭ تەييارلىق قىلىپ قويغانلىقىدىن دېرەك بېرىدۇ»، دەپ پەرەز قىلىپ، «كونا تاغنامە 140 - جىلد، «گاۋ شيەنجى قاتارلىقلار تەزكىرىسى» دە: «ئانۇيۆدىكى لەشكەرلەر ئەگەر تېزدىن كېلىپ قارشى ئالغان بولسا، بۇ ياخشى نىيەتتە بولغان بولاتتى» دېيىلگەن. لەشكەرلەرنىڭ چوققىدىن چۈشمەسلىكىدىن ئەنسىرەپ، پەم ئىشلىتىپ 20 ئاتلىق لەشكەرنى ئانۇيۆ شەھىرىدىكىلەرنىڭ سىياقىغا كىرگۈزۈپ، تاغ چوققىسىغا كېلىپ، چوڭ قوشۇننى ساقلاتقۇزىدۇ. قوشۇن تەنجۇ چوققىسىغا كەلگەندە، راستتىنلا تاغدىن چۈشۈشنى رەت قىلىپ، «سانغۇن بىز زادى نەگە بارىمىز؟» دەپ تۇرۇۋالىدۇ. ئۇلارنىڭ سۆزى ئاخىرلىشىشى بىلەنلا، ئالدىن ئەۋەتىلگەن 20 ئادەم دەرھال كېلىپ ئۇلارنى قارشى ئېلىپ: «بىز ئانۇيۆ شەھىرىدىكىلەر سىلەرنى ياخشى نىيەت بىلەن قارشى ئېلىش يۈزىسىدىن سويى (Soyi) دەرياسىغا شۇڭ بىلەن كۆۋرۈك ياساپ بولىدۇق» دېگەن. گاۋ شيەنجى ناھايىتى خۇشال بولغان ھالەتكە كىرىۋېلىپ، پۈتۈن قوشۇننى تاغدىن چۈشۈشكە بۇيرۇغان.

جۇڭگونىڭ كىچىك بولورنى ئىشغال قىلىشى
 جۇڭگو قوشۇنى يەنە ئۈچ كۈن يۈرگەندىن كېيىن، ئانۇيۆ

شەھىرىدىكىلەر ئۇلارنى راستتىنلا قارشى ئالغان ھەمدە ئەل بولىدىغانلىقىنى بىلدۈرۈشكەن. شۇ كۈنى گاۋ شيەنجى 1000 ئائىلىق لەشكەردىن تەشكىللەنگەن تۇرشاۋۇل قوشۇنىنى بولورغا ئەۋەتىپ، تاكتىكا ئىشلىتىپ، كىچىك بولور بەگلىكىنىڭ سەردارلىرىنى خاتىرجەم قىلغان. بۇ بۇيرۇقنى چىقارغان ئىككىنچى كۈنى گاۋ شيەنجى قوشۇنى باشلاپ ئانۇيۈنى ئىشغال قىلىپ، تىبەتلەرنى قوللىغان بەش - ئالتە سەردارغا ئۆلۈم جازاسى بەرگەن. ئۇنىڭدىن كېيىن، ئۇ تېزدىن بۇيرۇق چۈشۈرۈپ ئادەم ئەۋەتىپ، ئانۇيۈدىن 60 چاقىرىم (تەخمىنەن 12 مىل) يىراقلىقتىكى شۇڭدا ياسالغان كۆۋرۈكنى بۇزدۇرۇۋەتكەن. «كەچ بولغاندا كۆۋرۈك كېسىۋېتىلگەندى. تىبەتلەر قوشۇنى يېتىپ كەلگەندە، كۆۋرۈك كۆرۈنمەيتتى. كۆۋرۈكنىڭ كەڭلىكى بىر ئوقياچىلىك بولۇپ، بىر يىلدا پۈتكەندى. كىچىك بولورلۇقلار تىبەتلەرنىڭ ئالدام خالىتىسىغا كىرىپ، يول ئارىيەت بېرىپ، بۇ كۆۋرۈكنى ياسىغان»، بۇنىڭ بىلەن گاۋ شيەنجى تىبەت قوشۇنىنىڭ ياسىغا قايتۇرما ھۇجۇم قىلىشنى توسۇپ قالغان ھەمدە «كىچىك بولور ۋە مەلىكىنى تەسلىم بولۇشقا يارلىق چىقىرىپ، ئەلنى تىنچلاندۇرغان».

گاۋ شيەنجىنىڭ ھەربىي يۈرۈش قىلغان يولىنى ئىسپاتلاش «قەدىمكى خوتەن» دېگەن كىتابتا گاۋ شيەنجىنىڭ ھەربىي يۈرۈش قىلغان يوللىرى ئۈستىدە مۇھاكىمە ئېلىپ بارغانىدىم. ئۆزۈمنى ئېلىپ ئېيتقاندا، يارخۇن ۋە سارخادىكى سەپىرىم ئارقىلىق بۇ رايونلار بىلەن پىششىق تونۇشۇپ چىقتىم، بۇنىڭ بىلەن نۇرغۇن يەرلەرنى جەزملەشتۈرۈشمۇ ئاسانغا چۈشەتتى. جۇڭگونىڭ تارىخنامىلىرى تەمىنلىگەن تەپسىلىي ئەھۋاللارمۇ ناھايىتى توغرا ھالدا ئاشۇ مۇھىم قاتناش لىنىيەسى بىلەن ماس كېلەتتى. ئاشۇ يول ھىندىقۇش تاغ تىزمىسىدىكى ئويداڭ يەردىن ئۆتەتتى. ئۇنىڭ دائىرىسى قوشنا بولغان باروغىل ۋە ساۋىتاخ

(Shawitakh) تاغ ئېغىزى ئارقىلىق مەستۇج دەرياسىنىڭ بېشىغا بېرىپ، ئاندىن جەنۇب تەرەپتىكى مۇز بىلەن توسۇلۇپ قالغان داركوت تاغ ئېغىزىدىن ئۆتۈپ، ئۇ يەردىن ياسىن دەريا جىلغىسىغا چۈشۈپ، گىلگىت دەرياسىنىڭ ئاساسىي دەريا يولىنىڭ كىرىش ئېغىزىغا بارا تى. ئالدىدىكى ئىككى تاغ ئېغىزى دېڭىز يۈزىدىن ئايرىم - ئايرىم ھالدا 12 مىڭ 460 فوت ۋە 12 مىڭ 560 فوت ئېگىز، كېيىنكى تاغ ئېغىزى دېڭىز يۈزىدىن 15 مىڭ 380 فوت ئېگىز ئىدى.

داركوتتىن ئۆتىدىغان ئىككى مۇزلۇق يول

ئالاھىدە ئېگىز تاغ شەكىل قۇرۇلمىسى تۈپەيلىدىن، داركوت تاغ ئېغىزىنىڭ شىمالىي تەرىپىدىن ئىككى چوڭ مۇزلۇق ئېقىپ چۈشكەنىدى. بىرى، داركوت مۇزلۇقى دەپ ئاتىلىپ، غەربىي شىمال يۆنىلىشىنى بويلاپ ئېقىپ چۈشەتتى. ئۇ تەخمىنەن سەككىز مىل ئەتراپىدا كېلەتتى، يانتۇلۇقىمۇ ئانچە تىك ئەمەس ئىدى. بۇ مۇزلۇقنىڭ ئۈچى رۇكاڭ ئېگىزلىكىنىڭ تۈۋىگىچە سوزۇلۇپ كەلگەنىدى. يەنە بىر مۇزلۇقنى خەرىتىدىن كۆرسە ئوخشاش كۆرۈنەتتى. لېكىن، ئىشەنچلىك ئۇچۇرلارغا ئاساسلانغاندا، ئەمەلىيەتتە سەل قىسقىراق ئىدى. ئۇمۇ شەرق شىمال تەرەپكە قاراپ تۆۋەنلىگەن بولۇپ، ئەڭ ئاخىرى شوۋارشۇر (Showar-shur) نىڭ يازلىق ئوتلاقلىرىنىڭ يۇقىرىسىدىن بىرقانچە مىل كېلىدىغان يەرلەرگىچە سوزۇلغانىدى. بۇ يەر يارخۇن دەرياسىنىڭ ئەڭ يۇقىرى ئېقىن رايونى ئىدى. بۇنىڭ بىلەن بۇ ئىككى مۇزلۇق جەنۇب تەرەپتىن داركوت تاغ ئېغىزىدىن ئۆتۈپ، ئامۇ دەرياسى رايونىغا داۋاملىق يۈرۈش قىلىدىغانلار ئۈچۈن پايدىلانغىلى بولىدىغان يولنى ھازىرلىغانىدى. بۇنىڭ ئىچىدە داركوت تاغ ئېغىزىنى زىيارەت قىلغان چاغدا، داركوت مۇزلۇقىنى بويلاپ ماڭىدىغان يولدىن ئۆزۈم بىۋاسىتە مېڭىپ باققان. بۇ مۇزلۇق يول ئاشۇ ئاسان ماڭغىلى بولىدىغان چىغىر

يولغىچە داۋاملىشىۋاتتى. بۇ چىغىر يول ئارقىلىق، رۇكاڭ ئېگىزلىكىدىن ئۆتكەندىن كېيىن، ئۇنىڭ تۆۋىنىدىكى يارخۇن دەرياسىدىن ئۆتۈپ، باروغىل يايلىقى (Barōghil Yaylak) دەيدىغان كەڭرى جىلغىغا كىرگىلى بولاتتى. ئۇ يەر ئارقىلىق ناھايىتى تۈز كەتكەن يېشىل ئوت - چۆپلەر ئۈنگەن تاغ باغرىنى بويلاپ، باروغىلنىڭ ئېگەرسىمان تاغ تىزمىسىغا يېتىپ بارغىلى بولاتتى. ئۇ يەردە ناھايىتى روشەن ئالاھىدىلىككە ئىگە «دەشتى باروغىل» (Dasht-i-Barōghil) يەنى «باروغىل تۈزلەڭلىكى» دەيدىغان بىر جاي بار ئىدى. بۇ يەردىن باشلىغان يوللاردا مېڭىش ئاسان ئىدى. بۇ يول «زارتىغار» (Zartighar) دەيدىغان بىر كىچىك مەھەللىدىن ئۆتۈپ، سارخادىننىڭ ئۇدۇلىدىكى ئابۇئى پەنجىغا يېتىپ باراتتى. يەنە بىر يولدا داركوت تاغ ئېغىزىنىڭ شەرقىي شىمال تەرەپتىكى مۇزلۇق يول ئارقىلىق تۆۋەنگە چۈشۈپ، يارخۇن دەرياسىدىن ئۆتۈپ، شوۋارشۇر يايلىقى ئارقىلىق شاۋىتاختا يايلىقىغا (Shawitakh-yailak) يېتىپ بېرىپ، ئاندىن شاۋىتاختا ياكى سارخىنزو (Sarkhin-zhoe) كۆلىنىڭ ئەتراپىدىكى تەكشى تاغ باغرى ئارقىلىق ھىندىقۇش تېغىنىڭ سۇ بۆلگۈچ چوققىسىغا يېتىپ بارغىلى بولاتتى. بۇنى باروغىل ۋە شاۋىتاختىكى ئېگەرسىمان تاغ ئومۇرتقىسى ئايرىپ تۇراتتى. ئۇلارنىڭ ئارىلىقىدا ئىككى مىل كېلىدىغان ھەم كەڭ، ھەم پاكار تەكشى بولغان بىرقانچە تاغ چوققىلىرى بار ئىدى. زارتىغارغا كەلگەندە، ئىككى يول يەنە بىرلىشىپ كېتەتتى.

شەرقىي شىمالدىكى يولنىڭ ئەۋزەللىكى

داركوت تاغ ئېغىزىدىن سارخادىنچە بولغان ئارىلىقتىكى يۇقىرىقى ئىككى يولنىڭ ئۇزۇنلۇقى ئوخشاش كېلەتتى. مەن دەسلەپتە بۇ ئىككى يولنىڭ داركوت مۇزلۇقى ۋە مەڭگۈلۈك قارلىق بۆلىكىدىكى يولنى ئۇزۇم يالغۇز تەكشۈرۈپ كۆرمەكچى بولغانىدىم. لېكىن، مەن تاغقا چىقىشقا باشلىغاندىن كېيىن،

ئاشۇ پەسىلدە ناھايىتى تۇراقسىز ناچار ھاۋا كىلىماتى پەيدا بولغانلىقى، ئەتىيازدا ياغقان قار ناھايىتى قېلىن بولغانلىقى ئۈچۈن، ئويلىمىغان قىيىنچىلىقلارغا دۇچ كەلدىم. بۇلارنى ئۆزۈمنىڭ ئېكسپېدىتسىيە خاتىرىمىدە بايان قىلىپ ئۆتكەندىم. مېنىڭ پىلانم توسقۇنلۇققا ئۇچراپ ئەمەلگە ئاشمىدى. ئەسلىدە مەن ۋېدىنكوت تەرەپتىكى تاغ ئېغىزىدىن ئۆتۈپ، شوۋارشۇرغا بارماقچى بولغانىدىم. مەن پەقەت غەربىي شىمال يول لىنىيەسىدىن ئۆتۈپ باققاچقا، بۇ خىل ھاۋا كىلىماتى شارائىتىدا شەرقىي شىمالدىكى مۇزلۇق يولنىڭ زادى قانچىلىك ئاسان ماڭغىلى بولىدىغانلىقى توغرىسىدىكى دوكلاتقا ھۆكۈم چىقىرالمايدىم. لېكىن، بىر پاكىت شۈكى، پامىر چېگرا كومىتېتى 1895 - يىلى 600 ئاتلىق ھەربىي لازمەتلىكلەرنى ئېلىپ، شەرقىي شىمالدىكى يولدىن بىر بېرىپ - كەلگەن، گىلگىتتىن يولغا چىقىپ، يەنە گىلگىتقا قايتقان. دوكلاتتا ئېيتىلىشىچە، ئۇلار نۇرغۇن ئۇلاغ ۋە ھەربىي لازمەتلىكلەردىن زىيان تارتقان. بۇنىڭدىن بۇ مۇزلۇقنىڭ ئارىلىقىدىكى ئىشەنچلىك بولمىغان قار بىلەن قاپلانغان مۇزلۇق يوللارنىڭ ئىنتايىن مۇشەققەتلىك ۋە خەتەرلىك ئىكەنلىكىنى كۆرۈۋالغىلى بولىدۇ. ۋاخان تەرەپتىن كەلگەن بىر قوشۇن ئۈچۈن ئېيتقاندا، ئەڭ يېقىندىكى بازىدىن يولغا چىقىپ، داركوت تاغ ئېغىزىدىن ئۆتۈپ، شوۋارشۇردىكى يولدىن ماڭغاندا، رۇكاڭ ئېگىزلىكىدىن ماڭىدىغان يولغا سېلىشتۇرغاندا 1300 فوت مۇساپىنى ئاز باساتتى. شۇڭلاشقا، مەن يەنىلا ئالدىنقى يولدا مېڭىشنى مۇۋاپىق دەپ قارايمەن.

گاۋ شىيەنجى ماڭغان يول لىنىيەسى

گاۋ شىيەنجىنىڭ خاتىرىسىدە كۆرسىتىلىشىچە، ئۇلار تەنچۈ خىلغىسىغا بارغۇچە ئۈچ كۈن ۋاقىت سەرپ قىلغان، لېكىن ئۇ تاڭ قوشۇنىنىڭ زادى تاغنىڭ ئېتىكىگە ياكى تاغ چوققىسىغا

بارغانلىقىنى ئېنىق كۆرسەتمىگەن. ئەگەر ئۇ تاغ چوققىسى دەپ چۈشەندۈرگەن بولسا، ئۇلارنىڭ ئىنتايىن تېز سۈرئەتتە يۈرۈش قىلغانلىقىدىن دېرەك بېرەتتى. بۇنداق بولغاندا، نېمە ئۈچۈن ئۈچ كۈن ۋاقىت سەرپ قىلىپ بۇ يولدا ماڭغانلىق سەۋەبىنى ئاسانلا چۈشەندۈرۈپ بەرگىلى بولاتتى. چۈنكى، مەيلى شاۋنتاخ - باروغىل ئويمانلىقى بولسۇن، ياز پەسلىدە قىلچە قىينالماي ئۆتۈپ كەتكىلى بولاتتى. لېكىن، بۇنداق كۆپ ئۇلاغ ۋە ھەربىي لازىمەتلىكلەرنى ئېلىپ ماڭغان ئەھۋال ئاستىدا، ھەرقانداق قوشۇن ئۈچ كۈنگە يەتمىگەن ۋاقىت ئىچىدە سارخادىتىن داركوتنىڭ جەنۇبىي تاغ باغرىغا بارالمايتتى. بۇ يولنىڭ ئومۇمىي ئۇزۇنلۇقى تەخمىنەن 30 مىل ئەتراپىدا ئىدى. ئەگەر بىز داركوتنىڭ دېڭىز يۈزىدىن ئېگىزلىكىنى، شۇنداقلا مۇزلۇقنىڭ تاغقا چىققۇچىلارغا ئەكىلىدىغان جەبرى - جاپاسىنى نەزەرگە ئالغىنىمىزدا، گەرچە تۆت كۈن ۋاقىت ئىچىدە تاغ چوققىسىغا يېتىپ بارغان تەقدىردىمۇ، ئالدىدا ئېيتىلغان بىرىنچى خىل چۈشەندۈرۈشتە كۆرسىتىلگەنگە ئوخشاش، بۇمۇ ئانچە كۆپ ۋاقىت ئەمەس ئىدى.

تەنچۈ جىلغىسى بىلەن داركوت تاغ ئېغىزىنىڭ ئۇيغۇنلىشىشى تەنچۈ جىلغىسى بىلەن داركوت تاغ ئېغىزىنى ئىسپاتلايدىغان ئەڭ روشەن پاكىت تارىخنامىلەردىكى خاتىرىلەردىن كەلگەن. مەزكۇر خاتىرىدە «تىك ۋە چوڭقۇر غارنى بويلاپ 40 نەچچە چاقىرىم نۆۋەنگە چۈشۈشكە توغرا كېلەتتى» دەپ كۆرسىتىلگەن. بۇنىڭ بىلەن جۇڭگو ئەسكەرلىرى تەنچۈ چوققىسىدىكى ئېگىز تاغدا تۇرۇپ، پەسكە قاراپ، روھى چۈشكۈنلىشىپ، ئىشەنچىنى يوقاتقاندى. بۇ تاغ ئېغىزى توغرىسىدىكى پۈتكۈل باياندا داركوتنىڭ جەنۇبىي تاغ باغرىنىڭ ئىنتايىن تىك ئىكەنلىكى تەكىتلەنگەن. بۇ تاغ يولىنىڭ ھەممە يېرىدە مۇز پارچىلىرى ۋە يالتاڭ تاشلار بولۇپ، داركوت كەنتىنىڭ يۇقىرىسىدىكى ئەڭ

يېقىن بارگاھ بىلەن بولغان ئارىلىقى 5 مىلدىن كەم كەلمەيتتى. ئېگىزلىكى 6000 فوتقا يېقىن ئىدى. مەن سانغۇن گاۋ شيەنجىنىڭ ئاشۇ ئېھتىياتچان ئەزىمەتلىرىنىڭ پوزىتسىيەسىنى، ئالغا ئىلگىرىلەشكە ئۇنىمغانلىقىنى ناھايىتى چۈشىنەتتىم. چۈنكى، تاغ ئېغىزىدىكى چوققىدىن تۆۋەنگە قارىغاندا، بۇلۇت ۋە تۇمانلارنىڭ ئارىسىدىن تاغ باغرى خۇددى بىر چوڭقۇر ھاڭغا ئوخشايتتى. بۇلۇتقا تۇتىشىدىغان بۇ مۇز تاغنىڭ ئارىسىدىن بۇ خىل تىكلىك تېخىمۇ روشەن كۆرۈنەتتى. مۇز تاغنىڭ شەرقىي جەنۇب قىسمى ياسىن دەريا جىلغىسىدىن ئۆتۈپ، خۇددى بۇلۇت كۆتۈرۈۋالغاندەك كۆرۈنەتتى. سېلىشتۇرما بولۇش سۈپىتىدە مېنىڭ ئالدىمدىكى بۇ جىلغا ۋە ئۇنىڭ چوڭقۇرلۇقى بىر كەڭرى كەتكەن ئاپپاق مۇزلۇق ئارقىلىق نامايان قىلىنغان. ئۇ مۇزلۇق بارا - بارا شىمال تەرەپكە قاراپ تۆۋەنلىگەندى (36 - رەسىمگە قاراڭ). جۇڭگونىڭ تارىخنامىلىرىدىكى خاتىرىلەر بىلەن داركونىڭ يەر شەكلى ئوتتۇرىسىدىكى ئوخشاشلىقىنى نەزەردە تۇتۇپ، قىلچە ئىككىلەنمەيلا «تەنچۇ» دېگەننىڭ ئەمەلىيەتتە «داركوت» دېگەن نامنىڭ بالدۇرقى خەنزۇچىغا ئۆزگەرتىپ يېزىلىش شەكلى ئىكەنلىكىنى تونۇپ يەتكىلى بولاتتى. خەنزۇچىنىڭ ئايلاندۇرۇپ يېزىش سىستېمىسىدا بۇ خىل مۇكەممەل بولمىغان شەكىلنى قوللىنىشقا يول قويۇلاتتى.

گاۋ شيەنجىنىڭ تەدبىرى

گاۋ شيەنجىنىڭ قوشۇنىنىڭ چېكىنىش كەيپىياتىنى يېڭىشتا قوللانغان تەدبىرى (ئۇ تاڭ قوشۇنىنىڭ قارماققا قولغا كېلىپ بولغان غەلبىسىگە تەھدىت ئەكەلگەندى) مۇ باشتىن - ئاخىر جۇڭگونىڭ نىقابىغا ئورالغانىدى. بۇ ئاساسلىقى پىلاننى ئالدىن مۆلچەرلىگەنلىكتە ئىپادىلىنەتتى. گاۋ شيەنجى يىراقتى كۆزلەپ، چوڭقۇر ئويلىنىپ ھەم لەشكەرلەرنىڭ پىسخىكىسىنى

چۈشىنىپ، ئىنتايىن ئېھتىياتچان بولغانىدى. دەل مۇشۇ نۇقتىغا ئاساسەن، ئۇ ئۇلۇغ ئىشلىرىنىڭ ھەر بىر باسقۇچىنى پىلانلاپ چىققان. ئەمما، مۇشۇنداق بىر ئۈنۈملۈك تەدبىرمۇ چوقۇم گۇمان پەيدا قىلىپ قويماسلىقى كېرەك ئىدى. مەن ئۆزۈمنىڭ قىياسىمنى يوشۇرالمىمەن. مەن مۇنداق ئويلىغان: ئۇ بۇ تەدبىرنى ئوتتۇرىغا قويغاندا، داركونىڭ پەۋقۇلئاددە يەر شەكلى قۇرۇلمىسىدىن تولۇق پايدىلانغان. خۇددى بىز كۆرگەنگە ئوخشاش تاغ ئېغىزغا كىرىدىغان يولدىن ئىككىسى تەييارلانغان. ئەگەر ئالدىدا ئەۋەتىلگەن ئانۇيۇ شەھىرىدىكىلەر سىياقتىغا كىرىۋالغان كىچىك ئەترەت باروغىل ۋە رۇكاڭ يولىدا ماڭغان بولسا، شۇنىڭ بىلەن بىللە چوڭ قوشۇن ماڭغان يول شاۋىتخا - شوۋارشۇر يولى بولغان بولسا، سەپەر جەريانىدا ئاشكارىلىنىپ قالماسلىققا كاپالەتلىك قىلغىلى بولاتتى. ئالاھىدە يەر شەكلىگە دىققەت قىلىش — جۇڭگولۇقلارنىڭ بىر خاسلىقى ئىدى. شۇڭا، سانغۇن گاۋ شىيەنجى بۇ ئىككى يولنىڭ بىرىنى تاللاشتىن تولۇق پايدىلانغان. بۇ يەردە ئۇنىڭ ئۈچۈن ئېيتقاندا، مۇۋاپىق كېلىدىغان رول ئالغۇچىلارنى تېپىش ئانچە قىيىن ئەمەس ئىدى. چۈنكى، جۇڭگونىڭ ئوتتۇرا ئاسىيادىكى قوشۇنلىرى ئىچىدە نۇرغۇن يەرلىك ياللانما ئەسكەرلەر بار ئىدى.

ياسىن دەرياسى ۋادىسىدىن ئالغا ئىلگىرىلەش

گاۋ شىيەنجى ھەربىي يۈرۈش قىلغان يولنىڭ قالغان بۆلەكلىرىنىمۇ ئوخشاشلا ئاسان تاپقىلى بولاتتى. ئۇ تاغ ئېغىزىنىڭ جەنۇبىي باغرىدىن ئانۇيۇ شەھىرىگىچە ئۈچ كۈن ۋاقىت سەرپ قىلغان. بۇ بىر بۆلەك يول ناھايىتى روشەنكى، ئۇ دەل داركونىڭ ئايغىدىكى بىرىنچى بارگاھتىكى ياسىن كەنتىگىچە بولغان ئارىلىق ئىدى. ھېسابلىغاندا 24 مىلدىن كۆپرەك كېلەتتى. ياسىن كەنتى بىر چوڭ مەھەللە بولۇپ، ئۇنىڭ ئورنى ۋە ئەتراپىدىكى كەڭ كۆلەملىك تېرىلغۇ يەرلەردىن

قارىغاندا، بۇ يەر ئەزەلدىن ياسىن دەريا ۋادىسىنىڭ سىياسىي مەركىزى بولۇپ كەلگەن. شۇڭلاشقا، «ئانۇيۇ» دېگەننى «ئارنىيا» (Arniya) ياكى «ئارنىياخ» (Arniyah) دېگەن نامنىڭ يەنە بىر خىل شەكلى دەپ قاراشقا بولاتتى. گىلگىت دەريا ۋادىسىدىكى دادلار ياسىنىنى مۇشۇ نام بىلەن ئاتىشاتتى.

گىلگىت دەريا كۆۋرۈكى

ئانۇيۇ بىلەن ياسىنىنى ئىسپاتلاشتىكى ئەڭ ياخشى پاكىت يەنىلا جۇڭگونىڭ تارىخىي كىتابلىرىدىكى مۇناسىۋەتلىك خاتىرىلەر، يەنى «تاڭنامە» دە تىلغا ئېلىنغان ئانۇيۇ شەھىرىدىن 60 چاقىرىم كېلىدىغان، سۈيى دەرياسىنى كېسىپ ئۆتىدىغان شۇڭدا ياسالغان كۆۋرۈك ئىدى. «تاڭنامە»دىكى كىچىك بولورغا ئائىت خاتىرىدە دېيىلىشىچە، پادىشاھ تۇرۇشلۇق شەھەر سۈيى دەرياسى، يەنى ھازىرقى گىلگىت دەرياسىنىڭ بويىدا ئىكەن. ياسىن دەرياسى ۋادىسىنى بويلاپ تۆۋەنگە مېڭىپ، تەخمىنەن 12 مىل ماڭغاندىن كېيىن گىلگىت دەرياسىغا بارغىلى بولاتتى. 12 مىل جۇڭگونىڭ 60 چاقىرىمغا توغرا كېلەتتى. ئېنىق تونۇپ يەتكىلى بولىدىغان يەنە بىر مەسىلە شۇكى، گىلگىت ۋە ھىندى دەرياسى تەرىپىگە بىردىنبىر ماڭغىلى بولىدىغان يول گىلگىت دەرياسىنىڭ ئوڭ قىرغىقى ياكى جەنۇبىي قىرغىقىنى بويلاپ ماڭىدىغان يول ئىدى. شۇڭا، شۇ تەرەپتىن ئالدىراپ - تېنەپ يېتىپ كەلگەن تىبەتنىڭ ياردەمچى قوشۇنلىرى چوقۇم دەريادىن ئۆتكەندىلا ياسىنغا يېتىپ كېلەلەيتتى. بۇ گىلگىت دەرياسى (سۈيى دەرياسى)دىكى ئاشۇ كۆۋرۈكنىڭ مۇھىملىقى ۋە جۇڭگو قوماندانلىقى كەسكىن تەدبىر قوللىنىپ، بۇ كۆۋرۈكنى ۋەيران قىلىۋەتكەنلىكىنىڭ ئەھمىيىتىنى چۈشەندۈرۈپ بېرەتتى. چۈنكى، ياز پەسلىدە گىلگىت دەرياسىدىن كېچىپ ئۆتكىلى بولمايتتى. بۇ كۆۋرۈكنى ۋەيران قىلىۋەتكەندىلا، ياسىنىنى تىنچ - ئامان ئىشغال قىلىشقا كاپالەتلىك قىلغىلى بولاتتى.

يىراققا مۇۋەپپەقىيەتلىك يۈرۈش قىلغانلىقىنىڭ نەتىجىسى كىچىك بولورنىڭ تىنچلاندۇرۇلغانلىقى ھەمدە گاۋ شىيەنجىنىڭ ئوردىغا غەلبە بىلەن قايتقانلىقى توغرىسىدىكى خاتىرىنى بىز باشتا تەرەپتە مۇھاكىمە قىلىپ ئۆتكەندۇق. «تاڭنامە» دىكى خاتىرىلەرگە ئاساسلانغاندا، بۇ زەپەر قۇچقان سانغۇن ئەسىرگە چۈشكەن كىچىك بولورنىڭ پادىشاھى سۇشىلىچى (苏失利之) ۋە خانىشنى ئېلىپ، تاڭ سۇلالىسىنىڭ پايتەختىگە غەلبە بىلەن قايتىپ كەلگەن. پادىشاھ كىچىك بولور پادىشاھىغا كەڭچىلىك قىلىپ، ئۇنى تاڭ سۇلالىسىنىڭ ھامىلىقىغا ئالغان. لېكىن، ئۇنىڭ بەگلىكى جۇڭگونىڭ بىر ھەربىي رايونى قىلىپ ئۆزگەرتىلىپ، «گويىرىن» (归仁) دەپ ئاتىلىپ، ئوردا ئۇ يەرنى قوغداشقا 1000 كىشىلىك قوشۇن تۇرغۇزغان. گاۋ شىيەنجىنىڭ يىراققا ھەربىي يۈرۈش قىلىپ مۇۋەپپەقىيەت قازانغانلىقى، ئەتراپتىكى رايونلاردا چوڭقۇر تەسىر قوزغىغان. بۇلار «تاڭنامە» دىكى مۇناسىۋەتلىك خاتىرىلەردە تولۇق نامايان قىلىنىپ: بۇنىڭ بىلەن فۇلىن (Fu-lin، سۈرىيە Syria)، ئەرەب (تازىك) قاتارلىق 72 بەگلىكنىڭ ھەممىسى ھەيران قېلىپ، قورقۇپ ئەل بولغان» دەپ كۆرسىتىلگەن.

تاڭ سۇلالىسى قوشۇنى پامىر ئېگىزلىكى ۋە ھىندىقۇش تېغىدىكى تەبىئىي توسالغۇلاردىن ئوڭۇشلۇق ئۆتۈپ، ئادەم ئىشەنگۈسىز جەبىر - جاپا ۋە خەتەرلەرنى يەڭگەچكە، ئۇلارنىڭ ئوتتۇرا ئاسىيادىكى ئەڭ ئاخىرقى بىر قېتىملىق مۇۋەپپەقىيەتلىك ھەربىي يۈرۈشى ھەممە يەرگە كەڭ تارالغان. مەن ئامۇ دەرياسىنىڭ ئەڭ يۇقىرى ئېقىنىدىكى داركوت ئەتراپىدىكى تەبىئىي مۇھىتنى ئۆز كۆزۈم بىلەن كۆرەلىگەنلىكىمدىن ئىنتايىن رازى بولدۇم. ئۇ «تاڭنامە» دىكى گاۋ شىيەنجىنىڭ ھەربىي يۈرۈش قىلغانلىقىغا ئائىت خاتىرە

بىلەن ئوخشاش ئىدى. نوقۇل ماددىي جەھەتتىكى قىيىنچىلىق ھەم غەلبە قىلغان قىيىنچىلىق دەرىجىسىدىن ئېلىپ ئېيتقاندا، بۇ گاۋلى (كورىيەلىك) لىق مەشھۇر سانغۇن گاۋ شىيەنجى قولغا كەلتۈرگەن نەتىجىلەرنى ياۋروپا تارىخىدىكى ئاشۇ ئاتاقلىق قوماندانلارنىڭ تاغقا چىققان ئۇلۇغ نەتىجىلىرى بىلەن تەڭ ئورۇندا قويغىلى بولىدۇ. ئۇ تۇنجى قېتىم، شۇنداقلا ئەڭ ئاخىرقى قېتىم تەشكىللىك ئاساستا بىر قوشۇننى يېتەكلەپ، پامىر ئېگىزلىكىدىن ئۇدۇللا ئۆتۈپ، ياسىن ۋە گىلگىتنى قوغداش، شىمالدىن كېلىدىغان تاجاۋۇزچىلىقنىڭ ئالدىنى ئېلىش ئۈچۈن، ئاشۇ غايەت زور تەبىئىي توساقلارنى مۇۋەپپەقىيەتلىك بۆسۈپ ئۆتكەن. بۇ رەھبەرلىك قىلغۇچىنىڭ قابىلىيىتى ۋە ئىقتىدارغا بولغان ھۆرمەت كىشىلەرنىڭ تارىخىي كىتابلاردىكى خاتىرىلىرىدە ئاشكارىلانغان، قول ئاستىدىكىلەرنىڭ ئەنئەنىۋى ئاجىزلىقىغا بولغان تونۇشىنىڭ ئېشىشىغا ئەگىشىپ تېخىمۇ داڭ چىقارغان.

ئۈچىنچى باب

ئامۇ دەرياسىدىن خوتەنگىچە

1 - بۆلۈم دەسلەپكى مەزگىلدىكى ۋاخان

1906 - يىلى 19 - مايدا مەن باروغىلىنىڭ ئېگەرسىمان تاغ تىزمىلىرىدىن ئۆتۈپ، ۋاخان ۋادىسىغا كەلدىم. ئۇنىڭ ئۇزۇنغا سوزۇلغان ۋادىلىرى مېنى ئەزەلدىن جەلپ قىلىپ كېلىۋاتاتتى. ئۇ مېنىڭ سەپىرىمدىكى ئەڭ ھەۋەس قىلىدىغان يول بۆلىكىنىڭ بىرى ئىدى. مەن دەسسەپ تۇرغان بۇ زېمىن ۋاخان ئىدى. ئۇ ئىراننىڭ ئەڭ شەرق تەرىپى ۋە ئامۇ دەرياسىنىڭ بېشى بولۇپ قالماستىن، بەلكى ئەزەلدىن كىشىنى ھاياجانغا سالدىغان، تارىخى قىزىقارلىققا تولغان زېمىندىن ئىدى. كىچىكىمدىن تارتىپلا ئىنتىلىپ كەلگەندىم. ئۇنىڭدىن باشقا، بۇ زېمىن ئەڭ دەسلەپكى ۋاقىتلاردىن باشلاپلا، غەربىي ئاسىيانىڭ كىلاسسىك دۇنياسى بىلەن ئوتتۇرا ئاسىيا ئىچكى قۇرۇقلۇقى، ھەتتا يىراق شەرقنى تۇتاشتۇرىدىغان ئاساسلىق يول ئىدى.

ۋاخاننىڭ جۇغراپىيەلىك ئورنىنىڭ مۇھىملىقى

تەبىئەت ئەسلىدىنلا خۇددى ئۆزى ئىپادىلەپ بەرگەنگە ئوخشاش، ۋاخاننى مۇنبەت بەدەخشان رايونىدىن تارىم ئويمانلىقىنىڭ جەنۇبىي گىرۋىكىدىكى بوستانلىقلار ئارىسىدىكى ئەڭ بىۋاسىتە چوڭ يول قىلىپ ياراتماقچى بولغان بولسا كېرەك. چۈنكى، پۈتكۈل پەنج دەرياسى ۋادىسىنى بويلاپ، بەدەخشان يولى بىلەن تۇتىشىدىغان ئىشكاشىم (Ishkashim) دىن سارخادىقچە

بولغان 120 مىلغا يېقىن بۆلەكتە، ناھايىتى قولايلىق يەر شەكلى ۋە تېرىقچىلىق ئىشلىرى مەۋجۇت بولغاچقا، بۇ يەردە سەپەر قىلىش ئاسانغا چۈشكەندى. دەرۋەقە، سارخادىن باشقا ئابۇئى پەنج بىر تار جىلغا بىلەن چەكلىنىپ قالغان بولۇپ، ئىككى كۈن جاپالىق يول مېڭىشقا توغرا كېلەتتى. لېكىن، تۆۋەنگە مېڭىپ، كىچىك پامىردىن ئۆتۈپ، ۋاخجىر تاغ ئېغىزىغا كەلگەندە، يول كېڭىيىپ باراتتى. ۋاخجىر تاغ ئېغىزى بىر يىلنىڭ خېلى ئۇزاق ۋاقىتلىرىدا ئوچۇق ئىدى. ئۇ يەردىن ناھايىتى ئاسانلا سارىقۇلغا يېتىپ بارغىلى بولاتتى. بۇ يەر ياركەند (Yārkaṅd R.) دەرياسىنىڭ بېشىغا جايلاشقان بولۇپ، ئەڭ غەربتىكى ئادەم ئولتۇراقلاشقان جىلغا ئىدى. ۋاخان ۋادىسىنىڭ غەرب بىلەن شەرقى تۇتاشتۇرىدىغان چوڭ يول بولۇشتەك مۇھىملىقىنى تۆۋەندىكى پاكىتلار ئارقىلىق يەنىمۇ جەزملەشتۈرۈشكە بولىدۇ. سارخادىننىڭ يۇقىرىسىدىكى ئىككى كۈنلۈك جاپالىق يولدىن سەل ئۇزۇن بولغان باشقا يوللار ئارقىلىق يانداپ ئۆتكىلى بولاتتى. بۇ يول ئارقىلىق پەنج دەرياسىنىڭ شىمالىدىكى تارماق ئېقىندىن چوڭ پامىرغا چىقىپ، ئاندىن پامىردىن ئۆتۈپ سارىقۇلغا يېتىپ بارغىلى بولىدۇ. بۇ ئارىلىقتا بىر ياكى بىرقانچە تاغ ئېغىزىدىن ئۆتۈشكە توغرا كېلەتتى. ئەمما، ئۇلارنىڭ ھەممىسى ۋاخجىر تاغ ئېغىزىدىن پاكار ئىدى.

جۇڭگونىڭ دەسلەپكى مەزگىللەردىكى تارىخنامىلىرىدە يېزىلغان ۋاخان توغرىسىدىكى خاتىرىلەر

ئامۇ دەرياسى بىلەن تارىم ئويمانلىقى ئوتتۇرىسىدىكى ئەڭ بىنۋاسىتە قاتناش لىنىيەسى بولغان ۋاخاننىڭ ئورنىنى جەزملەشتۈرۈشتە، بىرقەدەر مول بولغان دەسلەپكى مەزگىللەردىكى تارىخىي خاتىرىلەرگە تايىنىشقا توغرا كېلىدۇ. بۇ تارىخىي ماتېرىياللار جۇڭگونىڭ يىلنامە تارىخشۇناسلىرى ۋە ساياھەتچىلەرنىڭ خاتىرىلىرىدىن توپلاپ چىقىلغان. بۇنىڭ

ئىچىدە ئەڭ قەدىمىي بولغان تارىخىي ماتېرىيال ئېھتىمال «خەننامە» تەمىنلىگەن ماتېرىيال بولۇشى مۇمكىن. ئۇنىڭدا، ئامۇ دەرياسىنىڭ جەنۇبىدىكى رايونلارنى بويىۋىتىۋالغاندىن كېيىنكى توخرىلار بەش يابغۇ ھۆكۈمرانلىقىدىكى زېمىنغا ئىگە بولغان، بۇنىڭ ئىچىدىكى بىرى شىۋىمى (休密) يەنى ۋاخان بەگلىكى دەپ ئاتىلاندى، دەپ كۆرسىتىلگەن. «تاڭنامە» دە شىۋىمى خۇمى (护密) يەنى ۋاخان بەگلىكى دەپ ئاتالغان. «شىمالىي سۇلالىلەر تارىخى»دىكى بىر خاتىرىدىن قارىغاندا، ئۇ ۋاخاننىڭ قەدىمىي نامىنىڭ دەسلەپكى مەزگىلىدىكى ئۆزگەرتىپ تەرجىمە قىلىنغان شەكلى بولسا كېرەك. «شىمالىي سۇلالىلەر تارىخى»دىكى بۇ خاتىرە قەدىمكى توخرىلارغا ئائىت تېخىمۇ بۇرۇنقى تارىخىي ماتېرىياللاردىن كۆچۈرۈۋېلىنغان بولۇپ، ئۇنىڭدا ناھايىتى ئېنىق قىلىپ، شىۋىمى يەكەن (莎车) ھازىرقى يەكەننىڭ غەربىي تەرىپىگە جايلاشقان، دەپ كۆرسىتىلگەن. «شىمالىي سۇلالىلەر تارىخى» دېگەن كىتاب 7 - ئەسىرنىڭ باشلىرىدا تۈزۈپ چىقىلغان بولۇپ، كىتابتا شىۋىمى جىياپېي (伽倍) دەپ ئاتالغان، ئۇنىڭ مەركىزى يەنىلا خېمو (和墨) دەپ ئاتالغان، «بۇ خەننامە»دىكى بىلەن ئوخشاش ئىدى.

سۇڭ يۇننىڭ ۋاخان توغرىسىدىكى بايانلىرى

ۋاخان توغرىلىق ئەڭ بالدۇرقى ئەمەلىي خاتىرىلەر سۇڭ يۈن ۋە ئۇنىڭ ھەمراھى خۇي شېڭنىڭ ساياھەت خاتىرىسىدىن كەلگەن. ئۇلار مىلادىيە 519 - يىلى سارىقۇلدىن ئۇدىيانغا بېرىش يولىدا ۋاخان ۋادىسىدىن ئۆتكەن. سۇڭ يۇننىڭ بايان قىلىشىچە، كاۋانتا (汉盘陀، يەنى سارىقۇل) بەگلىكى تەرەپتىن كۆكئارت ياكى پامىردىن ئۆتكەندىن كېيىن، ئۇلار 9 - ئاي (غەرب كالىپندارى 10 - ئاي) نىڭ ئوتتۇرىلىرىدا ۋاخان بەگلىكىگە يېتىپ كەلگەن. سۇڭ يۇننىڭ بايانىدىكى «ئېگىز تاغ، چوڭقۇر يارلىق، خەتەر دائىم كۆرۈلۈپ تۇراتتى» دېگەنلەردىن بۇ غەربكە يۈرۈش

قىلغۇچىلارنىڭ پەنج دەرياسىدىن سارخادقا بارىدىغان يولدىن ماڭىدىغانلىقىنى كۆرۈۋالغىلى بولاتتى، چۈنكى، تۆۋەندىكى بايانلار بۇ يولغا تېخىمۇ ماس كېلەتتى، ئەمما بۇ چوڭ پامىر ئارقىلىق ماڭىدىغان يولغا ئانچە ماس كەلمەيتتى. ئۇ ئاخىرنى داۋاملاشتۇرۇپ مۇنداق دەپ يازغان: «پادىشاھ تۇرۇشلۇق شەھەر تاغلىققا جايلاشقان بولۇپ، پۇقرالىرى پەقەت كىگىز كىيىملەرنى كىيەتتى، زېمىنى قاتتىق سوغۇق بولۇپ، گەمىدە يېتىپ - قوپاتتى. بوران ۋە قار كۈچلۈك بولغاچقا، ئادەم بىلەن چارۋىلار بىر - بىرىگە چاپلىشىپ ياتاتتى، بەگلىكنىڭ جەنۇبىي چېگرىسىدا چوڭ قارلىق تاغ بار بولۇپ، قار كۈندۈزى ئېرىپ، ئاخشىمى توڭلايتتى، قارىماققا قاشتېشى چوققىسىغا ئوخشايتتى».

خۇيشېڭنىڭ ۋاخان توغرىسىدىكى بايانلىرى

«شمالىي سۇلالىلەر تارىخى» دا ساقلانغان خۇيشېڭنىڭ بۇ يەر توغرىسىدىكى بايانلىرى تېخىمۇ ئورۇنلۇق بولۇپ، ئۇنىڭغا بەزى تەپسىلاتلارمۇ كىرگۈزۈلگەنىدى. «ۋاخان بەگلىكى كاۋانتا (渴槃陁، يەنى سارىقۇل) نىڭ غەربىگە جايلاشقان بولۇپ، ھاۋاسى ئىنتايىن سوغۇق ئىدى. ئادەم بىلەن چارۋا گەمىدە بىللە تۇراتتى. بىر چوڭ قارلىق تاغ بولۇپ، قاراشقا كۈمۈش چوققىدەك كۆرۈنەتتى. ئادەملىرى سۇلۇ ئانلىرىنى يەيتتى. سۇلۇ ھارنىقى ئىچەتتى. كىگىز ۋە تېرىدىن قىلىنغان كىيىملەرنى كىيەتتى. بۇ يەردە ئىككى يول بولۇپ، بىرى غەربتىكى ئېفتالىت بەگلىكىگە، يەنە بىرى غەربىي جەنۇبتىكى ئۇدياناغا تۇتاشتى. بۇلار ئېفتالىت بەگلىكىنىڭ ھۆكۈمرانلىقىدا ئىدى». بۇ ئابزاستا بەدەخشان ۋە مەستۇجقا بارىدىغان يولنىڭ يۆنىلىشى كۆرسىتىپ بېرىلگەن بولۇپ، ۋاخان بەگلىكىنىڭ ۋاخان ۋادىسىنىڭ ئوتتۇرىسىدا ئىكەنلىكىنى تولۇق ئىسپاتلاپ بېرەلەيدۇ. بۇ ئىككى تاۋاپ قىلغۇچىنىڭ بۇ بەگلىك توغرىسىدىكى ئادەتتىكى بايانى كىشىنى

شۇنداق قايىل قىلالايدۇ. چۈنكى، ئۇلارنىڭ ۋاخان توغرىسىدىكى بايانىنىڭ روشەن ئالاھىدىلىكىگە ئاساسەن، ۋاخاننى ناھايىتى ئاسانلا پەرقلەندۈرۈپ كەتكىلى بولاتتى. ۋۇدىن كېيىنكى بارلىق ھازىرقى زامان سەيياھلىرى ۋاخاننىڭ كىلىمات مۇھىتىنى، ئادەمنىڭ جېنىدىن ئۆتىدىغان سوغۇق ۋە ناچار شارائىتىنى خاتىرىلىگەن. جەنۇب تەرەپتىكى چوڭ قارلىق تاغ توغرىسىدىكى بايان ناھايىتى مۇۋاپىق ھالدا پۈتكۈل ۋادىنىڭ يۇقىرىسىدا قەد كۆتۈرۈپ تۇرغان ھىندىقۇش تاغ تىزمىسىنىڭ جەسۇرانە قىياپىتىنى نامايان قىلغان. ئۇلار ھەتتا تاغ چوققىسىنى قاشتېشى ياكى كۈمۈشكە ئوخشاتقان. بۇ ھەقىقەتەنمۇ شۇ يەرنىڭ رەڭگىگە مۇۋاپىق كەلگەن. بۇنى كىشىلەرنىڭ يەرلىك تىلىدىكى «بولې» (伯勒) دېگەن سۆزنىڭ ئاممىباب چۈشەندۈرۈلۈشىدىن كۆرۈۋالغىلى بولىدۇ. بۇ سۆز بۇرۇندىن تارتىپ كۆپ خىل شەكىلگە ئىگە بولۇپ، ئىشلىتىلىشمۇ ناھايىتى مۇجەمل ئىدى. ئۇ ئەزەلدىن جەنۇب تەرەپتىكى تاغلىق رايونلار بىلەن چېتىشلىق بولۇپ، ئەنئەنە جەھەتتە ئىزچىل تۈردە «خىرۇستال» (水晶)، bilaur دېگەن سۆز بىلەن باغلىنىشچانلىقى بار ئىدى. لېكىن «بوخې» (钵和)، يەنى «ۋاخان» دېگەن بۇ سۆزنىڭ ئۆزى خۇددى پروفېسسور ماركۇئاد ئوتتۇرىغا قويغاندەك، ۋاخاننى كۆرسەتكەن بولۇشى مۇمكىن. بۇ مىلادىيە 9 - ئەسىردىكى بىر مۇسۇلمان ئاپتورنىڭ ئەسىرىدىن بايقالغان.

«تاڭنامە» دىكى ۋاخان

مىلادىيە 658 - يىلى جۇڭگو غەربىي تۈركلەرنى بويسۇندۇرغاندىن كېيىن، ئۇنىڭ تەۋەلىكىدىكى ئوتتۇرا ئاسىيا زېمىنى تاڭ سۇلالىسىنىڭ تېررىتورىيەسىگە كىرگۈزۈلگەن. ۋاخانمۇ «بوخې» دېگەن نام بىلەن تاڭ سۇلالىسىنىڭ مەمۇرىي رايون تىزىملىكىدە بار ئىدى. بوخې بىلەن سولېسپېخې (娑勒色河 So-lê-so-ho) شەھىرى ئۇ چاغدا خۇمىدو

(护密多) بەگلىكىدە قۇرۇلغان بىر مەمۇرىي رايوننىڭ بىر قىسمى بولۇپ كەلگەندى. بۇ بەگلىك ھازىرقى ۋاخان ۋادىسىغا جايلاشقان. «يېڭى تاغنامە. غەربىي يۇرت ھەققىدە قىسسە»دىكى بىر ئابزاس خاتىرە بۇ يەرنىڭ ئومۇمىي ئەھۋالىنى بىلىشكە ئاسانلىق تۇغدۇرۇپ بەرگەن. شۇنىڭ قىسمىلىرى شۈەنزاتىنىڭ «بۈيۈك تاڭ دەۋرىدىكى غەربىي يۇرت خاتىرىسى» دىن ئېلىنغان. بۇ توغرىسىدا كېيىن مۇھاكىمە ئېلىپ بارمەن. «يېڭى تاغنامە. غەربىي يۇرت ھەققىدە قىسسە» دە «خۇمى تاموستېتى ياكى خۇپىڭ دەپ ئاتىلاتتى. يۈەن، ۋېي سۇلالىسىگە كەلگەندە، بوخې دەپ ئاتالغان بولۇپ، توخارلارنىڭ تەۋەلىكىدە ئىدى... ئۇنىڭ ئۇزۇنلۇقى 1600 چاقىرىم كېلەتتى. توغرىسىغا نار بولۇپ، تۆت - بەش چاقىرىم كېلەتتى. پادىشاھ سىكاشىم ① (塞迦审) شەھىرىدە تۇراتتى، شىمال تەرىپى ۋۇخۇ دەرياسى (乌浒)، يەنى ئامۇ دەرياسى)غا تۇتاشتى. بۇ يەر سوغۇق، يېرى ئېگىز - پەس بولۇپ، ھەم قۇم - شېغىللىق ئىدى. بۇ يەردىن ماش، بۇغداي چىقاتتى، مېۋىلىك دەرەخ ئۆستۈرۈشكە باب كېلەتتى؛ ئاتنىڭ ياخشىسى چىقاتتى؛ ئادەملىرىنىڭ كۆزى كۆك ئىدى. شۇ يەردىكى تۆت بەگلىك توخارلارغا قارايتتى، كېيىن تىبەتلەرگە قارايدىغان بولدى» دەپ خاتىرىلەنگەن.

«تاغنامە» دىكى تارىخىي ماتېرىياللار

بىز تەپسىلىي ئاساس كۆرسەتمەسەكمۇ، تۆۋەندىكى ئابزاستا كۆرسىتىلگەن جۇغراپىيەگە ئائىت ئىلمىي ماتېرىيال ۋاخاننىڭ ئەھۋالى بىلەن ناھايىتى ئوخشاش ئىدى. بۇ يەرنى كېسىپ ئۆتمىدىغان قاتناش لىنىيەسى ۋە تىبەتلەرنىڭ بۇ يەرگە بولغان بىر مەزگىللىك تەسىرى توغرىسىدىكى خاتىرىلەر روشەن تارىخشۇناسلىق قىممىتىگە ئىگە ئىدى. ئۇنىڭ مەركىزىي

① سىكاشىم شەھىرى بۈگۈنكى ئىشكاشىم رايونىنى كۆرسىتىدۇ — مۇھەررىردىن.

شەھىرى — سىكاشمىنىڭ ئورنى ھازىرقى ئىشكاشىمدا بولۇپ، بۇ يەر ۋاخانىنىڭ ئەڭ غەربىدىكى بىر چوڭ قىشلاق ئىدى. «تاڭنامە» دە ئوتتۇرىغا قويۇلغان ۋە بۇ يەردە ئاددىي يىغىنچاقلانغان تارىخىي ماتېرىياللار بىر جەھەتتىن، جۇڭگونىڭ مىلادىيە 7 - ، 8 - ئەسىرلەردە ۋاخان رايونلىرىنى كونترول قىلغانلىقىنى چۈشەندۈرسە؛ يەنە بىر جەھەتتىن، شۇ يەردىكى ھۆكۈمران جەمەتنىڭ ئارىسىدا تۈركلەرنىڭ كۈچلۈك تەسىرىنىڭ ساقلىنىپ كېلىۋاتقانلىقىنى چۈشەندۈرۈپ بېرەتتى. بۇ خىل تەسىر بەلكىم بەدەخشان رايونى بىلەن بولغان زىچ ئالاقە ئارقىلىق ئەمەلگە ئاشقان بولۇشى مۇمكىن. مىلادىيە 656 - يىلىدىن 660 - يىلىغىچە بۇ يەر جۇڭگونىڭ مەمۇرىي رايونى قىلىپ ئۆزگەرتىلىپ، زېمىنى نياۋفىي (飞州) ئايمىقى دەپ ئاتىلىپ، پادىشاھىغا مەمۇرىي رايون ئەمەلدارى، يەنى ئايماقبېگى ئوتوغاتى بېرىلگەن، ئۇنىڭغا تۈركچە ئالىپ ئىلتەبىر (頔利发) دېگەن ئوتوغات نام بېرىلگەنىدى. «تاڭنامە» دە يەنە تىلغا ئېلىنىشىچە، مىلادىيە 720 - يىلى ۋاخان بەگلىكىنىڭ پادىشاھىغا تاڭ پادىشاھى تەرىپىدىن بىر قاتار تۈركچە نام - ئەمەل بېرىلىپ، ئۇنىڭ مەنسىپى ۋە دەرىجىسى ئۆستۈرۈلگەن. مىلادىيە 728 - يىلى ۋە 729 - يىلى بۇ بەگلىكنىڭ پادىشاھىنىڭ ئوردىغا سوۋغات تەقدىم قىلغانلىقى، 741 - يىلى بەگلىك پادىشاھى خۇچىنتەن (护真檀) نىڭ ئۆزى بىۋاسىتە ئوردىغا كېلىپ، پادىشاھ بىلەن كۆرۈشكەنلىكى خاتىرىلەنگەن.

ئېنىسكولوپېدىك ئەسەر «كىتابلار جەۋھىرى» دە بىر پارچە ئەمىلىنى ئۆستۈرۈش پەرىمانى ساقلانغان بولۇپ، ئوردا بۇنى ۋاخان ئەلچىسىگە بەرگەنلىكى. مەزكۇر ئەلچىلەرنى ۋاخانىنىڭ ھۆكۈمرانلىرى ئەۋەتكەن بولۇپ، ئۇلار ئوردىغا تىبەتلەر بىلەن بولغان مۇناسىۋىتىنى ئۆزگەنلىك ئارزۇسىنى ئىپادىلەش ئۈچۈن كەلگەنلىكى. بۇ ئىش مىلادىيە 742 - يىلى يۈز بەرگەن.

مۇشۇنىڭدىن كۆرۈۋېلىشقا بولىدۇكى، گاۋ شيەنجى باشلىغان، خاتىرىلەشكە ئەرزىيدىغان مىلادىيە 747 - يىلىدىكى ئۇزۇن سەپەر، تىبەتلەرنىڭ داركوت ۋە باروغىل تاغ ئېغىزى ئارقىلىق ئالغا ئىلگىرىلەش يولىنى ئۈزۈۋېتىشتىن بۇرۇن، ۋاخان ناھايىتى روشەن ھالدا تىبەتلەرنىڭ تاجاۋۇزچىلىق بېسىمىغا ئۇچرىغانىدى. بەلكىم بۇ نۇقتىلىق ئۇلۇغ غەلبىنىڭ نەتىجىسى بولسا كېرەك. خۇچىنتەن مىلادىيە 749 - يىلى يەنە بىر قېتىم ئۆزى بىۋاسىتە ئوردىغا بېرىپ، سۇلالىنىڭ قوماندانى دېگەن شەرەپلىك نامغا ئېرىشكەن. 758 - يىلىغا كەلگەندە، تارىخىي كىتابلاردا بىر ۋاخان «پادىشاھى» نىڭ سۇلالە پايئەختىگە بېرىپ، ئوردىدا قوبۇل قىلىشقا ئېرىشكەنلىكى توغرىسىدا خاتىرە قالدۇرۇلغان. ۋاخان خېلى ۋاقىتلارغىچە توخارىستانغا بىۋاسىتە تەۋە بولۇپ كەلگەن، بۇ خۇددى بەدەخشاننىڭ ھازىرقى سىياسىي تەقدىرىنى ئۈستىگە ئالغانغا ئوخشاش ئىدى. بۇنداق ئەھۋالنى توخارىستان يابغۇسىنىڭ ئاكىسى ئوردىغا سۇنغان مۇراجىئەتنامىدىن ئېنىق كۆرۈۋالغىلى بولىدۇ. بۇ ئىش مىلادىيە 718 - يىلى يۈز بەرگەن بولۇپ، بۇ ھۆججەت «كىتابلار جەۋھىرى» دە ساقلانماقتا. بۇ مۇراجىئەتنامىدە ئېنىق قىلىپ ۋاخان مەركىزىي شەھەر بولۇپ، بۇرۇن ئەۋلادتىن - ئەۋلاد توخارىستاننىڭ ئىگىدارچىلىق ھوقۇقىنى ئېتىراپ قىلىپ كەلگەن، دەپ يېزىلغان.

شۈەنزىڭنىڭ خاتىرىسىدىكى ۋاخاننىڭ نامى

ۋاخان بىلەن توخارلار ئوتتۇرىسىدىكى قويۇق مۇناسىۋەتنى شۈەنزىڭ ۋاخانغا ئائىت ساياھەت خاتىرىسىدە تەپسىلىي خاتىرىلىگەنىدى. مىلادىيە 642 - يىلىنىڭ ئالدى - كەينىدە، شۈەنزىڭ بەدەخشاندىن پامىر ۋە سارىقۇلغا بېرىش يولىدا، تاموستېتى بەگلىكىدىن ئۆتكەنكەن. بۇ يەر بىلەن ۋاخاننىڭ ئوتتۇرىسىدىكى يەر - ئورۇن پاكىتىنى ئەڭ ئاۋۋال گېنېرال

«بۈيۈك تاڭ دەۋرىدىكى غەربىي يۇرت خاتىرىسى» دەپ يەنە مۇنداق دەپ يېزىلغان: «خۇنتوتو (昏驮多) شەھىرى بەگلىكىنىڭ مەركىزى ئىدى. ئالدىنقى پادىشاھ شەھەرنىڭ ئوتتۇرىسىغا ئىبادەتخانا سالدۇرغانىدى ئالدىنقى پادىشاھ سالغانىدى. دۇئا - تىلاۋەت قىلىش ئۈچۈن زال بۇ بەگلىكتە بۇرۇن ھېچكىم بۇددا دىنىغا ئېتىقاد قىلمىغان، دىۋە - ئالۋاستىلار پەيدا بولغاندىن كېيىن، نەچچە بالا - قازادىن ساقلىنىش ئۈچۈن يۈز يىل ئىلگىرىلا بۇدداغا ئېتىقاد قىلغان»، «ئىبادەتخانىنىڭ چوڭ زالىدا بىر تاش بۇددا ھەيكىلى بار بولۇپ، ھەيكەلنىڭ ئۈستىگە ئالتۇن ۋە مىستىن ياسالغان يۇمىلاق تۇۋاق ئېسىلغان، ئادەم چۆرگىلىسە تۇۋاقمۇ چۆرگىلەيتتى، ئادەم توختىسا تۇۋاقمۇ توختايتتى، ئۇنىڭ خاسىيىتىنى بىلىپ بولغىلى بولمايتتى».

شۈەنزىڭنىڭ بايانىنى تۈزۈش

شۈەنزىڭ ۋاخان ۋادىسىنىڭ توغرىسىغا تار، لېكىن ئۇزۇن بولۇشتەك جۇغراپىيەلىك ئالاھىدىلىكىنى ئېنىق ئوتتۇرىغا قويغان. لېكىن، ۋادىنىڭ شەرقتىن غەربكىچە بولغان ئۇزۇنلۇقىنى ئارتۇق مۆلچەرلەپ قويغان. چۈنكى، ۋاخجىر تاغ ئېغىزىدىن ئىشكاشمىغىچە بولغان يول، بۇ جەھەتتە يولنىڭ ئەگرى - بۈگرى ئەھۋالى ۋە سارخادنىڭ يۇقىرىسىدىكى جاپالىق يول بۆلىكىنى نەزەردە تۇتقان تەقدىردىمۇ، ئۇنىڭ ئومۇمىي ئۇزۇنلۇقى ئەڭ جىق بولغاندىمۇ 200 مىلدىن ئاشمايتتى. پۈتكۈل ۋادىنىڭ ئادەم ئولتۇراقلاشقىلى بولىدىغان يەرلىرىنىڭ نىسپىي تارلىقىنى شۈەنزىڭ خاتىرىسىدە ناھايىتى ئېنىق ئوتتۇرىغا قويغانىدى. ئەمما، بىز شۇنى ئېنىق بىلىشىمىز كېرەككى، شۈەنزىڭ ئۆزى بۇ ئاساسلىق جىلغىنىڭ ئۇزۇنلۇقىنى ئۆلچەش پۇرسىتىگە ئىگە بولالمىغان. چۈنكى، ئۇنىڭ پامىردىن ئۆتكەن يولى لەنگاركىشت (Langar Kisht) تا بولۇپ، يۇقىرىغا قاراپ ماڭغاندا ۋىكتورىيە كۆلىگە بارغىلى بولاتتى. شۈەنزىڭ ماڭغان

يوللار ئادەتتە ھازىرقى يوللار دائىرىسى ئىچىدە چەكلىنىپ قالغان. ئۇنىڭ بۇ يول توغرىسىدىكى باياناتى سەپەر جەريانىدىكى ئەمەلىي ئەھۋالنى تولۇق نامايان قىلىپ بەرگەن. ئوخشاش بولمىغان يەر شەكلى، شېغىللارغا كۆمۈلگەن يەلپۈگۈچسىمان ئېقىن چۆكۈندىسى، ئېگىز - بەس تاغ تىزمىلىرى، يىراققا سوزۇلغان دەريا ساھىللىرى، زىرائەت ۋە يېشىللىققا پۈركەنگەن ۋادىلار دائىم ئۆزئارا ئالمىشىپ كەلگەن.

ۋاخانلىقلار

شۈەنزائىنىڭ ۋاخانىنىڭ بايلىقى ۋە مەھسۇلاتلىرى توغرىسىدىكى بايىنى ئىنتايىن توغرا بولغان. بۇ يەرگە كېلىپ باققانلارنىڭ ھەممىسى بۇ كۆزقاراشقا قوشۇلاتتى، يەنى بۇ يەرنىڭ ئەتىياز ۋە ياز پەسىللىرىدە بوران توختىمايتتى. بۇ ھال بۇ يەرنىڭ كىلىماتى ۋە ئۆسۈملۈكلىرىنىڭ ئۆسۈشىگە پايدىسىز تەسىرلەرنى ئېلىپ كەلگەن. لېكىن، دەل مۇشۇنداق جاپا - مۇشەققەتلىك شارائىت تۈپەيلى ۋاخانىنىڭ پاكىز ئاتلىرى ناھايىتى چىدامچان بولۇپ يېتىلەتتى. ۋاخانىنىڭ خاسلىقى ئۇنىڭ ناچار كىلىمات شارائىتى ۋە يىرىك كىيىم - كېچەكلىرىدە ئىپادىلەنەتتى. بۇ خىل كىيىملەر قوي تېرىسى ۋە يۇڭدىن تىكىلگەن بولۇپ، ۋاخانىلقلارنىڭ بىردىنبىر بايلىقى ھېسابلىناتتى ھەمدە شۇ دەۋردىكى قاتتىق سوغۇق بولىدىغان رايوندىكى ئاھالىلەرگە بىر خىل جاپالىق ۋە بەستلىك مەجەز - خاراكىتېر بەخش ئەتكەنىدى. شۈەنزائى دەۋرىدىكى ۋاخانىلقلارنىڭ ھازىرقىغا ئوخشاش ئالىپىنۇس (Homo Alpinus) تىپىغا ۋەكىللىك قىلىدىغان گالچا (Galcha) تارماق سىستېمىسىغا مەنسۇپ ئىكەنلىكىدە بەلكىم ئانچە كۆپ مەسىلە بولمىسا كېرەك. ئۇلار خېلى بۇرۇندىن تارتىپلا پامىر ئېگىزلىكىنىڭ غەربىي ۋە جەنۇبىي باغرىنى ئىگىلىگەن. مەن ئۇچراتقان ۋاخانىلقلاردا خۇددى ئۇلارنىڭ قوشنىسى

سارقۇللۇقلارغا ئوخشاش ساپ ئىران تاغلىق تاجىكلارنىڭ بەدەن ئالاھىدىلىكى تولۇق نامايان بولۇپ تۇراتتى. ئادەم بەدىنىنى ئۆلچەش خاتىرىسى ۋە مەن تارتقان سۈرەتلەرمۇ بۇنى ئىسپاتلاپ بېرەلەيتتى. سېرىق چاچ ۋە كۆك كۆزلۈكلەرمۇ ئۇلار ئارىسىدا كۆپ ئىدى. بۇمۇ شۈەنزىڭنىڭ مۇناسىۋەتلىك خاتىرىلىرىنى ئىسپاتلايدۇ. شۈەنزىڭ كابدۇل تەرەپتىن كېلىپ، شۇ يەردىكى ئادەملەرنىڭ ئىرىق تەركىبىنىڭ ئىران ئامىلىنىڭ كۈچلۈك تەسىرىگە ئۇچرىغانلىقىنى ھېس قىلغان. كېيىن ئۇ توخارىستاندىن ئۆتكەن. ئەمما، ئۇ يەردىكى ئىپتىدائىي ئىران ئىرقى كېيىنكى ۋاقىتلاردا تۈرك ۋە سىرتتىن كەلگەن باشقا قان سىستېمىسىدىكىلەر بىلەن روشەن شالغۇتلاشقانلىقىنى ھېس قىلغان. شۇڭا، ۋاخانغا كىرگەندىن كېيىن، بۇ يەردىكى ئاھالىلەرنىڭ چىرايدىكى ئۆزگىرىش بۇ تاۋاپ قىلغۇچىغا ناھايىتى روشەن بىلىنگەن.

ۋاخاننىڭ كونا پايتهختى

ۋ. د. سانكت مارتىن شۈەنزىڭنىڭ خاتىرىسىدىكى خۇنتوتو بىلەن ھازىرقى خاندۇت (Khandūt) نىڭ ماسلىشىشچانلىق مۇناسىۋىتىنى تۇنجى بولۇپ تونۇپ يەتكەن. بۇ بىر چوڭ مەھەللە بولۇپ، پەنج دەرياسىنىڭ ئىككى تارماق ئېقىنىنىڭ بىرلىشىدىغان يېرىدىن 20 مىل تۆۋەنگە جايلاشقان. ئۇ تا ھازىرغىچە ۋاخاندىكى تۆت مەمۇرىي رايوننىڭ بىرىنىڭ مەركىزى بولۇپ كەلگەنىدى. بۇ يەرنىڭ جۇغراپىيەلىك ئورنىنىڭ مۇھىملىقىنى ھازىرقى قورغان كەنتىنىڭ ئۇدۇلىدىكى بىر قورغان ئىزىنىدىن كۆرۈۋالغىلى بولىدۇ. ۋۇدې، بۇ قەدىمىي قەلئە ئىسلام دىنى مەزگىلىدىن بۇرۇنقى خارابە بولۇپ، ئۇ «زامرى ئاتەشپەرەس (Zamr-i-ātish-parast)» دەپ ئاتىلاتتى، دەپ ئوتتۇرىغا قويغان. بۇ يەردە نۇرغۇن تېرىلغۇ يەر ۋە يايلاق بولۇپ، بۇ جەھەتتىكى ئەۋزەللىك تۈپەيلىدىن ۋاخاننىڭ ھۆكۈمرانلىرى

بىرمەھەل ھۆكۈمەتنىڭ تۇرۇشلۇق ئورنىنى كىلا پەنجا (Kila Panja) دىن خاندۇنقا يۆتكىمەكچىمۇ بولغانىدى. بۇ يەردە شۈەنزاڭنىڭ خاتىرىسىدە ئوتتۇرىغا قويۇلغان بۇددا دىنى ئىبادەتخانىسى ئىزناسى ساقلىنىپ قالدىمۇ - يوق؟ بۇنى پەقەت شۇ يەردە تەكشۈرۈش ئېلىپ بېرىش ئارقىلىق جەزملەشتۈرگىلى بولىدۇ.

ۋۇكۇڭنىڭ ۋاخاندىن ئۆتۈشى

تاڭ دەۋرىدىكى جۇڭگونىڭ ھۆججەتلىرىدە ۋاخان توغرىسىدىكى ئەڭ ئاخىرقى خاتىرە ۋۇكۇڭنىڭ ساياھەت خاتىرىسى بولۇپ ھېسابلىناتتى. ئۇ مىلادىيە 751 - يىلى قەشقەردىن يولغا چىقىپ، چۈۋېي (يەنى مەستۇج) غا بېرىش يولىدا بۇ رايوندىن ئۆتكەن. بۇ غەربكە يۈرۈش قىلغۇچىنىڭ خاتىرىسى ئەزەلدىن ناھايىتى ئىخچام بولۇپ، خاتىرىدە پەقەت شۇ يەرنىڭ نامىنى ئاتا پىلا ئۆتكەن. ئۇ كەينى - كەينىدىن «كۆكتارت»، «ياڭيۇ تاغ ئېغىزى» ۋە «پامىر تېغىدىكى بەش شىغىن بەگلىكى» دىن ئۆتۈپ، ۋاخانغا يېتىپ بارغان. بەش شىغىن بەگلىكى ھازىرقى شىغىننى كۆرسىتىدۇ. پامىر ھازىرقى پامىر تېغىنىڭ ئۆزى ئىدى. بۇ ئىككىسىنى تەڭ ئوتتۇرىغا قويۇشتا، بۇ ئىككىلىسىنىڭ ئامۇ دەريا ئېقىنىدىكى ئاشۇ تاغلىق رايون مەركىزىگە قارايدىغانلىقىنى ئىسپاتلاش ئۈچۈن بولسا كېرەك. «تاڭنامە» دىكى شىغىن توغرىسىدىكى خاتىرىلەر بىلەن شۈەنزاڭنىڭ شىغىن توغرىسىدىكى بايانلىرىدىمۇ شىغىندىكى چىداملىق تاغ پۇقرالىرىنىڭ بۇلاڭ - تالاڭچىلىق خاراكتېرىنى لايىق ھالدا ئوتتۇرىغا قويۇپ ئۆتكەن. ئۇلار بۇ خىل ئادەتنى ھازىرغا قەدەر داۋاملاشتۇرۇپ كەلگەن بولۇپ، بەزىدە پامىردىن ئۆتۈپ بۇلاڭ - تالاڭچىلىق قىلاتتى. ئۇنىڭدىن باشقا، ۋۇكۇڭنىڭ كۆكتارت توغرىسىدىكى بايانىدىن ناھايىتى ئېنىق كۆرۈۋالغىلى بولىدۇكى، ئۇ سەپىرىدە سارقۇلدىن ئۆتكەن. ئۇ بەلكىم نەيزىتاش

(Naiza-tāsh) (ياڭيۈ؟) تاغ ئېغىزى ۋە چوڭ پامىر ئارقىلىق
ۋاخانغا يېتىپ بارغان بولۇشى مۇمكىن.

ماركوپولونىڭ خاتىرىسىدىكى ۋاخان

ۋۇكۇڭنىڭ ساياھەت خاتىرىسىدىن كېيىن، جۇڭگونىڭ پامىر
ۋە ئۇنىڭ ئەتراپىدىكى رايونلارغا ئائىت ماتېرىياللىرى 1000
يىلغا يېقىن ئۆزۈلۈپ قالغان. لېكىن، ۋاخاندىن باشلىنىپ بۇ
يەردىن ئۆتىدىغان يوللار ئىسلام دىنى مەزگىلىدىمۇ ئەزەلدىن ئۆز
مۇھىملىقىنى ساقلاپ كەلگەندى. بۇلارنى ئوتتۇرا ئەسىردىكى
ئەڭ ئۇلۇغ سەياھ — ماركوپولو ئارقىلىق ئىسپاتلىغىلى
بولاتتى. مەن «قەدىمكى خوتەن» دېگەن كىتابىمدا ئۇنىڭ
پامىردىن قەشقەرغىچە بولغان سەپىرى توغرىسىدا توختالغانىدىم.
بۇ يەردە پەقەت ئۇنىڭ بەدەخشاندىن پامىرغىچە بولغان سەپىرىدە
بىزگە نېمىلەرنى دېمەكچى بولغانلىقىنى ئاددىيلا ئوتتۇرىغا قويۇپ
ئۆتسەن. ئۇ مۇنداق يازغان: «بەدەخشان (Badakhshān) دىن
يولغا چىقىپ، ئات - ئۇلاغلىق 12 كۈن يول يۈردۈك. شەرق ۋە
شەرقىي شىمال تەرەپكە قاراپ بىر دەريانى بويلاپ ماڭدۇق. بۇ دەريا
ئېقىپ ئۆتىدىغان جايلار بەدەخ پادىشاھنىڭ ئىنىسىنىڭ
باشقۇرۇشىدا ئىكەن. بۇ يەردە سېپىلغا ئوخشاش سېلىنغان
كەنتلەر بار بولۇپ، ۋادىدىكى ھەرقايسى جايلارغا سېلىنغان
ئۆيلەرمۇ ئاز ئەمەس ئىكەن. ئاھالىلىرىنىڭ ھەممىسى
مۇسۇلمانلار بولۇپ، جەڭگە ماھىر ئىكەن. 12 كۈنلۈك سەپەر
ئاخىرلىشىپ، بىر چوڭ رايونغا يېتىپ كەلدۇق. ئۇنىڭ
دائىرىسىدىن ئۈچ كۈندە ئۆتكىلى بولىدىكەن، ئۇ يەر ۋاخان دەپ
ئاتىلىدىكەن. ئاھالىلىرى ئىسلام دىنىغا ئېتىقاد قىلىدىكەن.
ئۇلارنىڭ ئۆز تىلى بار بولۇپ، ئۇرۇشقا ماھىر ئىكەن،
پادىشاھنىڭ ئىسمى نون (None) بولۇپ، گىراف دېگەن مەنىدە
ئىكەن. باشقىلار ئۇنى پادىشاھ بەدەخ دەپ ئاتايدىكەن.»
گىراف ھېنرى يۇلنىڭ پەرنى ئىنتايىن توغرا ئىدى، ئۇ

مۇنداق دەپ قارىغان: «ماركو پولو بەدەخشاندىن بويلاپ ماڭغان دەريا ئامۇ دەرياسىنىڭ يۇقىرى ئېقىنى بولۇشى مۇمكىن، يەرلىكلەر ئۇنى «پەنجا» (Panja) دەپ ئاتىشىدىكەن ... دەرۋەقە، بەدەخشان تەرەپتىن بۇ دەريا تەرەپكە ئۆتۈشتە يەنە بىر دەريانىڭ بېشى تەرەپكە قاراپ مېڭىپ (ۋاردوچ vardoj)، ئىشكاشم ئېغىزى (Ishkashm، يەنى سەيجاشىن شەھىرى)دىن ئۆتۈشكە توغرا كېلەتتى. ئىخچام بايان قىلىش تۈپەيلىدىن بىزنىڭ چوقۇم مۇشۇنداق قىسقارتىشىمىز كېرەك ئىدى». ماركو پولونىڭ بۇ چوڭ ئوبزورچىسىنىڭ قارىشىچە، ماركو پولونىڭ يۇقىرىقى سۆزىدە ھازىرغا قەدەر ئامۇ دەريا ۋادىسىدا يولغا قويۇلۇۋاتقان شۇ خىل ئوخشاش ھۆكۈمەت تۈزۈلمىسىنى ئوتتۇرىغا قويغان. بۇ خىل تۈزۈلمە ئاستىدا ئىشكاشم ۋە ۋاخانىنى ئۆز ئىچىگە ئالغان بەدەخشانغا قارايدىغان كۆپىنچە تاغلىق رايونلار بىۋاسىتە مىرنىڭ ھۆكۈمرانلىقىنى قوبۇل قىلماستىن، بەلكى مىرنىڭ ئۇرۇق - تۇغقانلىرى ياكى بۇ رايونغا بىرلىشىپ ئىگىدارچىلىق قىلىدىغان مىراسخور ئەمەلدارلارنىڭ ھۆكۈمرانلىقىدا ئىدى. ئۇنىڭدىن باشقا، ماركو پولونىڭ خاتىرىسىدە، بەدەخشان بىلەن ۋاخانىنىڭ ئارىلىقى 12 كۈنلۈك يول ئىدى، دەپ ئوتتۇرىغا قويۇلغان. مېنىڭچە، ئۇ مەركىزىي شەھەردىن مەركىزىي شەھەرگىچە بولغان ئارىلىقنى كۆرسەتكەن بولسا، بۇنى ناھايىتى ئاسانلا چۈشەنگىلى بولاتتى. چۈنكى، باخاراك (Baharak) ۋاردوچ دەرياسى بويىدىكى بەدەخشاننىڭ كونا پايتەختى) تىن كىلا پەنجاغىچە بولغان ئارىلىق دەل 12 كۈنلۈك يول ئىدى.

ماركو پولو ماڭغان پامىر يولى

ماركو پولو ساياھەت خاتىرىسىدە سەپىرىنىڭ كېيىنكى بۆلىكىنى بايان قىلغاندا، ئۇ چاغدا كىلا پەنجا (ھازىرمۇ شۇنداق) ۋاخانىنىڭ مەركىزى ئىدى، دەپ ئوتتۇرىغا قويغان. ئۇ: «بۇ كىچىك بەگلىكتىن ئايرىلغاندىن كېيىن، شەرقىي شىمال تەرەپكە قاراپ

ئۈچ كۈن يول ماڭدۇق. ماڭغان يولنىڭ ھەممىسى تاغلىق ئىدى. بۇ تاغلىق ئېگىز چوققىنى كىشىلەر دۇنيا بويىچە ئەڭ ئېگىز يەر دەپ قارايدىكەن. تاغ ئۈستىگە چىققىنىمىزدا بىر ئېگىزلىك كۆرۈندى، ئوتتۇرىسىدا بىر دەريا بار ئىدى ... بۇ ئېگىزلىك پامىر دېيىلىدىكەن» دەپ خاتىرىلىگەن. بۇ يەردە كۆرسىتىلگەن ئورۇن ۋە تەپسىلاتتىن قارىغاندا، تۈزلەڭلىك دېگىنى چوڭ پامىر تۈزلەڭلىكى ئىدى، چوڭ كۆل دېگىنى ۋىكتورىيە كۆلى ئىدى. ئۇلارنىڭ ئالاھىدىلىكىمۇ كۆرسىتىلگەندى. لەنگاركىشتىن مازارتاپا (Mazār-tapa) بولغان ئارىلىق غىچە تەخمىنەن 62 مىل كېلەتتى. بۇ دەل ماركو پولو ئوتتۇرىغا قويغان ئۈچ كۈنلۈك يول بىلەن ماس كېلەتتى. ئالدى تەرەپتە كۆرسىتىلگەن ئورۇن پەنجا (پەنج) دەرياسىنىڭ شىمالىي تارمىقىدىكى ئەڭ ئاخىرقى بىر كەنت ئىدى. ئۇ كىلا پەنجانىڭ يۇقىرىسىدىن 60 چاقىرىم يىراقتا ئىدى. كېيىنكى بىر ئورۇن چوڭ پامىر تۈزلەڭلىكىدىكى باشلىنىش نۇقتىسى ئىدى.

ۋاخاننىڭ تارمىقى

ماركو پولونىڭ ۋاخاننى بىر چوڭ ئايماق، ئۈچ كۈنلۈك يولغا توغرا كېلىدۇ، دەپ پەرەز قىلىشىدىن قارىغاندا، بۇ ۋادىنىڭ بىر قىسمى كېيىن ئىشكاشىم ياكى زىباكنىڭ مەركىزى بولغان. بىزچە، بۇ يەر دەل «بەدەخشان پادىشاھى بىلەن ئۇنىڭ ئىنىسىنىڭ» ھۆكۈمرانلىقىدىكى رايون بولۇشى مۇمكىن. ۋاخان دائىرىسىدىكى بۇ خىل مۇقىمسىزلىقنى ھازىرمۇ كىشىلەر ئەسلەپ ئۆتەلەيتتى. پولكوۋنىڭ تروتتېر (Trotter) 1874 - يىلى يەكەن ئەلچىلەر ئۆمىكىنىڭ بىر قىسمىغا ئەگىشىپ ۋاخاننى زىيارەت قىلغان. ئۇ ئېنىق قىلىپ: «ۋاخان بۇرۇن ئۈچ ساد (Sads) ياكى 100 رايوننى ئۆز ئىچىگە ئالاتتى، ھەر 100 رايوندا 100 دىن ئائىلە ئولتۇراقلاشقان، (ساد ئىسارخاد Sad-i-Sar-hadd، ساد سىپانج Sad Sipanj ۋە ساد خاندۇت

(Sad Khandūt) دەپ ئوتتۇرىغا قويغان. ئۇنىڭدىن سىرت، ئېيتىش-شۇئارىغا قارىغاندا، يېقىندا بىر ساد ئىشتاراغ (Sad Ishtaragh) قوشۇلغان بولۇپ، ئۇ دىگارگەند (Digargand) تىن ئىشكاشمىغىچە بولغان جايىنى باشقۇرغان، ئۇ بۇرۇن بىر مۇستەقىل رايون ئىدى. ئەڭ ئاخىرىدا بىردىنبىر كۆرسىتىپ ئۆتىدىغىنىمىز: ماركو پولونىڭ ۋاخان ۋادىسى ئاھالىلىرىنىڭ قوللىنىدىغان تىلى توغرىسىدىكى خاتىرىمۇ توغرا ئىدى. چۈنكى، ۋاخان تىلىنى ۋاخانلىقلار ئىشلىتىپلا قالماستىن، مەستۇج، خۇنزا، سارىقۇل، شۇنداقلا تېخىمۇ شەرق تەرەپتىكى تاغلىقلارغا تارقالغان ۋاخان كۆچمەنلىرىمۇ ئارىسىدىمۇ ئىشلىتىلەتتى. بۇ بىر مۇستەقىل تىل بولۇپ، گالچا تىلىنىڭ ناھايىتى چەكلىك بىر تارمىقىغا مەنسۇپ ئىدى. ئۇ ھازىر ساقلىنىپ كېلىۋاتقان شەرقىي ئىران تىلىنىڭ ئاساسلىق تارمىقىنى شەكىللەندۈرگەن.

2 - بۆلۈم ۋاخاندىكى قەدىمىي ئىزلار

مەن ئېكسپېدىتسىيە خاتىرەمدە ئۆزۈمنىڭ سارخادنىڭ تۆۋىنىدىكى ئامۇ دەريا رايونىغا بارالمىغانلىقىمىدىكى سەۋەبىنى تەپسىلىي چۈشەندۈرۈپ ئۆتكەنىدىم. ئادەمنى ھايانغا سالىدىغان ئۇ جاي مېنى كۈچلۈك جەلپ قىلغانىدى. مەن ياش ۋاقتىمدىلا ئۇ يەرگە ئىزچىل دىققەت قىلىپ كەلگەن. بۇ جەھەتتە كەلگۈسىدە ۋاخاننىڭ قەدىمكى يادىكارلىقلىرىغا قارىتا بىر قېتىملىق سىستېمىلىق تەكشۈرۈش ئېلىپ بېرىپ، بۇ بابنىڭ مەزمۇنىنى تولۇقلىشىمغا توغرا كېلەتتى. بۇ يەردە بەزى ئىزلار بار بولۇپ، ئۇ بۇ يەردىن ئۆتكەن سەيياھلارنىڭ دىققىتىنى تولۇق قوزغىغانىدى. بۇ بىر نۇقتىنى ۋۇد ۋە ئۇنىڭدىن كېيىنكى سەيياھلارنىڭ خاتىرىلىرىدىن ئېنىق كۆرۈۋالغىلى بولاتتى، ۋۇد كىتابىدا ئۈچ ئورۇندىكى كافىر قەلئەسىنى تىلغا ئالغان.

يەرلىكلەر ئۇنى گۇئېبېرسلار (Guebers) ياكى ئاتەش دىنى مۇرىتلىرىنىڭ ياسىغانلىقىغا ئىشىنىدىكەن. ئۇلارنىڭ بىرى «زامرى ئاتەشپەرەس» دەپ ئاتىلىدىكەن. ئۇ خاندۇننىڭ ئۇدۇلىغا جايلاشقان بولۇپ، ئۇنى تونۇشتۇرۇپ ئۆتكەندىم. قالغان ئىككىسىنىڭ بىرى زەنگىبار (Zangibar) دەپ ئاتىلىدىكەن. ئۇ كالا پەنجا (Kala-Panja) نىڭ يۇقىرىسىدىن ئانچە يىراقتا ئەمەس ئىكەن؛ يەنە بىرى، كالا ئى كاكا (Kala-i-kāka) دەپ ئاتىلىدىكەن، ئۇ سىپانچقا يېقىن ئىكەن. بۇ ئىككى قەلئەنىڭ ھەممىسى ئامۇ دەرياسىنىڭ ئوڭ قىرغىقىغا (ھازىر رۇسىيەنىڭ زېمىنى) جايلاشقان. يېقىن كەلگۈسىدە بەزى قابىلىيەتلىك ئارخېئولوگلار بۇ يەردە تەكشۈرۈش ئېلىپ بېرىشى مۇمكىن.

گاۋ شىيەنچىنىڭ سارخاد ئەتراپىدىكى غەلبىسى

ئەگەر ۋاخاننىڭ ئاساسلىق رايونلىرى ماڭا شۇنچىۋالا توسالغۇلارنى ئەكەلدى دېگەن تەقدىردىمۇ، مەن شۇ جايدا ئالدىراشلا تەكشۈرگەنلىكىمدىن يەنىلا رازى ئىدىم. بىز ھازىر ساقلاپ كېلىۋاتقان خاتىرىلەرنىڭ نۇرغۇن جايلىرىدا، ۋاخاندا ئىنتايىن قىزىقارلىق بىر قەدىمىي ئىز بار، دەپ ئوتتۇرىغا قويۇلغان. مېنىڭ دېمەكچى بولغىنىم، سارخادنىڭ جەنۇبىدىكى ئاشۇ خارابىلىك بولۇپ، جۇڭگولۇق سانغۇن گاۋ شىيەنجى مىلادىيە 747 - يىلى ئاشۇ يەردە تىبەت قوشۇنلىرىنى يەتتە تىبەتلەر شۇ چاغدا باروغىل ۋە داركوتتىن ئۆتىدىغان يولنى قوغداپ تۇرغانىدى. مەن شۇ قېتىملىق مەشھۇر ئۇزۇن سەپەرنىڭ ئادەتتىكى جەريانى ۋە ئاشۇ جۇڭگو قومانداننىڭ قىسىملارنى قانداق تەشكىللەپ پامىردىن ئۆتۈپ، ياسىنغا بېرىش يولىنى قولغا ئالغانلىقىنى تەپسىلىي ئوتتۇرىغا قويۇپ ئۆتكەندىم. شۇڭلاشقا، مەن تۆۋەندە «كونا تاغنامە. گاۋ شىيەنچىنىڭ تەرجىمىھالى» قاتارلىق كىتابلار تەمىنلىگەن يەر شەكلىگە

مۇناسىۋەتلىك تەپسىلىي مەزمۇنلارغا ئاساسەن شۇ ئۇرۇشنىڭ ئەھۋالىنى تەھلىل قىلىپ ئۆتمەن.

«كونا تاغنامە» دە خاتىرىلەنگەن ئۇرۇش ئەھۋالى

جۇڭگونىڭ ئۈچ تارماق قىسمى (خۇددى مەن كۆرسىتىپ ئۆتكەنگە ئوخشاش) ئايرىم - ئايرىم ھالدا غەرب، شىمال، شەرقتىن ئىبارەت ئۈچ تەرەپتىن ھەرىكەت باشلىغان. ئۇلار «تەخمىنەن 7 - ئاينىڭ 13 - كۈنى ئەتىگىنى سەھەردە تىبەتلەرنىڭ لىيەنيۇن قورغىنىنىڭ ئۇدۇلىغا يىغىلغان. قورغاندا 1000دەك ئەسكەر بار ئىدى. قورغاننىڭ جەنۇبىدىن 15 چاقىرىم كېلىدىغان تاغلىق تىبەتلەرنىڭ بارگاھى قىلىنغان بولۇپ، 8000 دىن 9000 غىچە ئەسكەر بار ئىدى. شەھەرنىڭ ئالدى تەرىپىدە ساياھ (پولې) دەرياسى بولۇپ، سۇ ئۆرلىگەندە ئۆتكىلى بولمايتتى. گاۋ شىيەنجى ئۈچ ئۇلاغىنى ئۆلتۈرگۈزۈپ نەزىر - چىراغ قىلىپ، بارلىق سەركەردىلەرنى ئەسكەر ۋە ئات تاللاشقا بۇيرۇيدۇ ھەمدە ئۈچ كۈنلۈك ئوزۇقلۇق ئالدۇرۇپ، ئەتىگەندە دەريانىڭ بويىغا يىغىلىشقا بۇيرۇيدۇ. دەريادىن ئۆتۈشتە ھېچقانداق توسالغۇغا ئۇچرىمايدۇ، بۇنىڭ بىلەن پۈتۈن قوشۇن ھاياجانلىنىپ كېتىدۇ. ئەسكەرلەرنىڭ كىيىمى، ئاتنىڭ ئېگەرلىرى ھۆل بولمايلا، قوشۇن دەريادىن ئۆتۈپ قەلئەنى قولغا ئالىدۇ. بۇنىڭدىن گاۋ شىيەنجى ئىنتايىن خۇشال بولۇپ: «بىز ئەمدىلا دەريادىن ئۆتۈپ تۇرۇشمىزغىلا دۈشمەن ھۇجۇم قىلىپ كەلسە چوقۇم مەغلۇپ بولىمىز، بۈگۈنلا قوشۇننى تەشكىللەپ دۈشمەنگە ھۇجۇم قىلىشىمىز كېرەك، بۇ دۈشمەننى يوقىتىشىمىز ئۈچۈن تەڭرى بىزگە بەرگەن پۇرسەت، دەپ دەرھال قوشۇننى تەشكىللەپ، تاغقا قاراپ ھۇجۇمغا ئۆتكەن. چۈشتىن بۇرۇن سائەت 7 - 9 لاردىن 9 - 11 لارغىچە دۈشمەننى ئۈزۈل - كېسىل مەغلۇپ قىلغان. كەچ بولغۇچە 5000 دۈشمەننى قوغلاپ يوقىتىپ، 1000 دۈشمەننى تىرىك تۇتقان.

قالغانلىرى ھەر تەرەپكە قېچىپ كەتكەن. 1000 دەك ئات، سان - ساناقسىز ھەربىي مەنقۇلاتلارنى قولغا چۈشۈرگەن».

سارخاد ئەتراپىغا جايلاشقان ليەنيۇن قورغىنى
يۇقىرىدا مەن جۇڭگو قوشۇنىنىڭ ماڭغان يولى ۋە گاۋ
شيەنجىنىڭ ئۈچ كۈن يۈرۈش قىلىپ تەنچۈ جىلغىسىغا يېتىپ
كەلگەنلىكىنى تەھلىل قىلىپ، بۇ ئارقىلىق شاۋان ئەپەندىنىڭ،
تەبەتلەرنىڭ ليەنيۇن قورغىنى ھازىرقى سارخادنىڭ ئەتراپىدا
ئىدى، دېگەن پاكىتىنى ئىسپاتلاپ ئۆتتۈم. دەريادىن ئۆتكەنلىك
توغرىسىدىكى باياندىن شۇنى ئېنىق كۆرۈۋالغىلى بولىدۇكى:
جۇڭگو قوشۇنى توپلاشقان جاي چوقۇم پەنج دەرياسىنىڭ ئوڭ
قىرغىقى، يەنى شىمالىي قىرغىقى بولۇشى مۇمكىن. ئۇ يەردە
ھازىر سارخادنى شەكىللەندۈرگەن مەھەللىلەر بار ئىدى. ليەنيۇن
قورغىنى دەل مۇشۇلارنىڭ ئۇدۇلىدىكى سول قىرغاققا
جايلاشقان ئىدى. «قەدىمكى خوتەن» دېگەن كىتابىمدا مەن شۇ
قېتىملىق ئۇزۇن سەپەر توغرىسىدىكى خاتىرىنى قىسقىچە
مۇھاكىمە قىلىپ ئۆزۈمنىڭ قاراشلىرىنى ئوتتۇرىغا قويغانىدىم
ھەمدە ليەنيۇن قورغىنىنىڭ جەنۇبىدىن 15 چاقىرىم
يىراقلىقتىكى تەبەتلەرنىڭ ئاساسلىق قوشۇنلىرى تۇرۇشلۇق
ئورۇننى چوقۇم سارخادنىڭ ئۇدۇلىدىن ئېقىپ ئۆتىدىغان پەنج
دەرياسى (ئابۇئى پەنجا دەرياسى)دىن ئۆتۈپ، شەرققە بۇرۇلۇپ
باروغىل ۋە شاۋىتاخ ئېغىزىدىن ئۆتىدىغان جىلغىدىن تېپىش
كېرەك، دەپ ئوتتۇرىغا قويغانىدىم. گاۋ شيەنجىنىڭ غەلبىسىنى
پەقەت دەريادىن مۇۋەپپەقىيەتلىك ئۆتكەنلىكىنىڭ ئىلھامى دەپلا
قالماستىن، بەلكى ئىككى تەرەپتىكى ئايلىنىپ ھەرىكەت قىلىش
دەپ قاراشقىمۇ بولاتتى. ئۇنىڭ قوشۇنى پۇرسەتتىن پايدىلىنىپ
ئېگىزلىكنى ئىگىلەپ، دۈشمەننىڭ مۇداپىئەلىنىش لىنىيەسىدىن
مۇۋەپپەقىيەتلىك ھالدا ئايلىنىپ ئۆتكەن. بىزگە مەلۇمكى، بۇ
لىنىيەنىڭ ئارقىسىدا تەبەتلەر ئۇلارنى كۈتۈپ تۇراتتى.

پىتخار جىلغىسى

مەن 19 - مايدا باروغىلىدىن تۆۋەنگە قاراپ ماڭغاندا كۆرگەن ئامۇ دەرياسىغا تۇتىشىدىغان جىلغا، شۇنداقلا ئىككى كۈندىن كېيىن مەن غەربىي جەنۇبتىكى ئاشۇ جىلغىنىڭ سۇ چىقىش ئېغىزىنىڭ يان تەرىپىدە ئېلىپ بارغان تەكشۈرۈشۈم يۇقىرىقى قارىشىمنى ئىسپاتلىدى. بۇ جىلغا باروغىلىدىن كېلىدىغان يول بىلەن تۇتىشاتتى. ئەڭ جەنۇبتىكى زارتىغار مەھەللىسى ئەتراپىدىكى يوللار كەڭرى ھەم مېڭىشقا قولايلىق ئىدى. ئۇ يەردە بىر تاشلىنىپ قالغان تۈر بار ئىدى. بۇنىڭدىن كىشىلەرنىڭ بۇ يولنى قوغداشقا ئەزەلدىن كۆڭۈل بۆلىدىغانلىقىنى كۆرۈۋالغىلى بولاتتى. تا ھازىرقى ۋاقىتتىمۇ شۇنداق ئىدى. سەل ئاخىرىغا كەلگەندە دەريا جىلغىلىرى بارغانسېرى تارلىشىشقا باشلىغان بولسىمۇ، مېڭىش يەنىلا قولايلىق ئىدى. ئۇنىڭ دائىرىسى زارتىغارنىڭ ئايغىدىن ئىككى مىل كېلىدىغان يەردىن باشلىنىپ، پىتخار (Pitkhar) دىكى ئاشۇ تارقاق ئولتۇراقلاشقان مەھەللىنىڭ سىرتىغىچە ئىدى. بۇ بىر بۆلەك جىلغىنىڭ كەڭلىكى يېرىم مىل، ھەتتا ئۈچتىن بىر مىلغىچە تارلىشىپ كەتكەنىدى. جىلغىنىڭ ئىككى تەرىپى ئېگىز ۋە تىك تاشلىق ھاڭ ئىدى. ئۇلار ھىندىقۇش تېغىنىڭ ئاساسلىق سۇ ئايرىش جىلغىسىنىڭ بۇ يەرگە سوزۇلۇپ كەلگەن تاغ بۇرىنىنىڭ ئەڭ ئاخىرقى قالدۇق تىزمىلىرى ئىدى. بۇ جىلغىنىڭ تەبىئىي توسالغۇلىرى قارىماققا تىبەتلەر ئۈچۈن پايدىلىق شارائىت ھازىرلاپ بەرگەنىدى. بۇنىڭ بىلەن باروغىلىغا بارىدىغان يولنى توسۇۋەتكىلى، ئۇلارنىڭ ھىندى دەرياسى ۋادىسىدىكى جايلار بىلەن تۇتىشىدىغان بىردىنبىر قاتناش لىنىيەسىنى قوغداپ قالغىلى بولاتتى. جىلغىنىڭ كەڭلىكىدىن جۇڭگونىڭ تارىخ كىتابلىرىدا خاتىرىلەنگەن نىسبەتەن كۆپ ئەسكىرىي كۈچنىڭ دۈشمەننىڭ ئاساسلىق لىنىيەسىنى ساقلاپ تۇرغانلىق سەۋەبىنى چۈشىنىپ يەتكىلى بولاتتى. جىلغىنىڭ ئاستىدىكى تۇپراق ئىنتايىن

يۇمشاق بولۇپ، ناھايىتى تۈز ئىدى. بۇ يەرنى ياز كۈنلىرى يېشىل ئوت - چۆپلەر قاپلاپ كېتەتتى. ئەمما، ئەتىياز كېلىشى بىلەن قالايىمقان سۇ چىقىرىش تۈپەيلىدىن، بۇ جاي سازلانغان ئايلىنىپ كېتەتتى، بۇ ئەھۋالنى بەلكىم چۈشەندۈرگىلى بولىدۇ. بۇ نېمە ئۈچۈن مۇداپىئە قىلغۇچى قوشۇننىڭ بۇ تاغلىقتا غەلىتە كۆرۈنىدىغان قوشامداش ئارقىلىق قوغدىنىش ئۇسۇلىنى قوللانغانلىقىنى چۈشەندۈرۈپ بېرەتتى. مەن «قەدىمىي خوتەن» دېگەن كىتابىمدا: سارخادنىڭ ئەتراپىدا ئەزەلدىن ياغاچ ماتېرىياللار كەمچىل بولغانلىقتىن، «تاغنامە» نىڭ تەرجىمىسىدە ئوتتۇرىغا قويۇلغان «قاشا» بەلكىم بەزى پارچە تاشلار بىلەن ياسالغان تام ياكى «سانگار» (Sangars) بولۇشى مۇمكىن، دېگەن قاراشنى دادىل ئوتتۇرىغا قويغانىدىم. بۇ مېنىڭ يەنە بىر قېتىم جۇڭگونىڭ تارىخ كىتابلىرىدىكى شۇ يەرنىڭ ئەھۋالى توغرىسىدىكى بىلىمىمنىڭ كەمچىللىكى تۈپەيلىدىن، ئوخشايدىغان يەر شەكلى توغرىسىدىكى خاتىرىنىڭ توغرىلىقىغا قارىتا گۇمانىمنى قوزغاپ قويدى. بىر جەھەتتىن، مەن بۇ جىلغىنىڭ ئالاھىدە يەر شەكلىگە دىققەت قىلدىم، ئاشۇ ئېغىر تاشلار بىلەن ئىمارەت ياساش مۇمكىن ئەمەس ئىدى، ئەگەر ئاسان بولسا ئۇ باشقا ئىش؛ يەنە بىر جەھەتتىن، مەن كېيىنكى ئابۇئى پەنجادىكى سەپىرىمدە شۇنىڭغا دىققەت قىلدىمكى، گەرچە سارخاد ئەتراپىدا مەن پەرەز قىلغاندەك ياغاچ ماتېرىياللار كەمچىل بولسىمۇ، شائور (Shaor) ۋە باخاراك (Baharak) دەرياسىغا كىرىش ئېغىزىدىن يۇقىرىسىغا بىر كۈنلۈك يول ماڭىدىغان جايدا بىر تار جىلغا بولۇپ، ئۇ يەردە سۆڭەت ۋە باشقا دەل - دەرەخلەر ئۆسكەنىدى. بۇ ياغاچلارنى سۇدا ئېقىتىش ئارقىلىق يۆتكەپ كەلگەندە ناھايىتى ياخشى قوشام قىلىپ ياسىغىلى بولاتتى. ئەڭ ئاخىرقىسى، بۇ قوشامنىڭ ئورۇن مەسىلىسى بولۇپ، ئۇلار قارماققا ھازىرقى زاماندا يۈز بەرگەن ئىككى قېتىملىق جەڭگە ناھايىتى ئوخشاپ كېتەتتى. بۇ ئىككى

قېتىملىق جەڭنىڭ بىرى 1904 - يىلى يۈز بەرگەن بولۇپ،
 ئورنى گۇرۇ (Guru) دا ئىدى؛ يەنە بىرى، شۇ يىلى كارولا
 (Karola) دا يۈز بەرگەن. بۇ ئىككى قېتىملىق جەڭدە تىبەتلەرنىڭ
 ئاشۇ تىپىك، ئۇزاقتىن بۇيان قوللىنىپ كېلىۋاتقان
 مۇداپىئەلىنىش ئۇسۇلى چىقىپ تۇراتتى، يەنى جىلغىنىڭ كەڭرى
 كەتكەن يېرىگە تام سېلىپ، ئاندىن ئادەملىرى تامنىڭ كەينىگە
 مۆكۈنۈۋېلىپ ھۇجۇم قىلىشنى كۈتۈپ تۇراتتى. مەن ليەنيۇن
 قورغىنىدىكى ئۇرۇشنىڭ 1904 - يىلى يۈز بەرگەن ئۇرۇش
 بىلەن ئوخشايدىغانلىقىغا دىققەت قىلدىم. ئۇ چاغدىكى
 تىبەتلەرنىڭ ئىستراتېگىيەسى ئەنگلىيەنىڭ تىبەتكە ئەۋەتىلگەن
 قوشۇننىڭ ئالغا ئىلگىرىلىشىنى توسۇپ قېلىش ئىدى. گۇرۇ
 بىلەن كارولادىكى ئۇرۇشتا نۇرغۇن تىبەت ئەسكەرلىرى بىر
 يەرگە يىغىلىپ، ئەسكەر كۈچىنى جىلغىنىڭ كەڭ كەتكەن
 يېرىگە ئورۇنلاشتۇرۇپ، تامنىڭ كەينىگە مۆكتۈرۈپ قويغان
 ھەمدە دۈشمەننىڭ ئىككى تەرەپتىكى ئېگىزلىكنى ئىگىلىشى
 بىلەن كارى بولمىغان، بۇنىڭ بىلەن ئۈدۈل تەرەپتىكى ئالدىنقى
 سەپتە باتۇرلارچە جەڭ قىلغان بولسىمۇ، باشقا جەھەتتىن مەغلۇپ
 بولۇش تەقدىرىنى ئۆزگەرتىپ قالالمىغان.

پىتخار جىلغىسىنىڭ يان تەرىپىدىكى ئېگىزلىك

بۇ يەردە قېلىپ قالغان مەسىلە — دەل جۇڭگونىڭ تارىخىي
 كىتابلىرىدىكى خاتىرىلەردە ئېنىق كۆرسىتىلگەنگە ئوخشاش،
 پىتخار جىلغىسى ئىككى تەرەپتىكى ئېگىزلىكنىڭ ھۇجۇمغا
 ئۇچرامدۇ - يوق؟ دېگەن مەسىلە بولۇپ قالدى. شەرق تەرەپتە
 ئايلىنىپ ھەرىكەت قىلىش ئىمكانىيىتىنى ئېنىقكى ئۇنىڭ
 خەتەرلىك ۋە تىك يانتۇ تاغ سىستېمىلىرى توسقۇنلۇققا
 ئۇچراتتتى. ئۇنىڭدىن باشقا، يەنە تۆۋەندىكى پاكىتلارمۇ بار
 ئىدى، يەنى: ئابۇ ئىبىن پەنجا دەرياسىنىڭ ياز پەسلىدىكى كەلكۈن
 سۈيى سارخادنىڭ يۇقىرىسىدىكى ئاشۇ تار جىلغىنى بىر تەبىئىي
 توسۇققا ئايلاندۇرۇۋېتەتتى. بۇنىڭ بىلەن جۇڭگو قوشۇنلىرى

دەريانىڭ شىمالىي قىرغىقىدىن ھۇجۇمغا ئۆتۈشتە ئۇ تاغ تىزمىلىرىدىن ھالقىپ ئۆتۈشكە ئامالسىز ئىدى. لېكىن، مېنىڭ رازى بولغىنىم شۇكى، ۋاخانلىق يول باشلىغۇچىدىن ئاڭلىشىمچە، غەرب تەرەپكە سوزۇلغان تاغنىڭ يانتۇ قانىتىنىڭ تىك تاغ ئۈستىدە پىتخارنىڭ ئۇدۇلىغا توغرا كېلىدىغان بىر قەدىمىي قورغاننىڭ ئىزناسى بار بولۇپ، ئۇ «كەنسەر» (Kansir) دەپ ئاتىلىدىكەن، يول يۈرۈشنى توختاتقان بىر كۈن ئىچىدە مەن باشقا ئىشلار بىلەن ئالدىراش بولۇپ، ئۇ يەرنى بىر يېقىن ئارىلىقتا تەكشۈرۈپ چىقالمىدىم، مۇشۇ قەدىمكى قەلئە بەلكىم تىبەتلەرنىڭ ليەنيۇن قورغان خارابىسى بولۇشى مۇمكىن. ئەپسۇسلىنارلىقى، ئەسلىدە مەن سارخادتا تۇرغان بۇ بىر كۈن ئىچىدە بۇ ئىشلارنى قىلىپ كېتەلەيتتىم. مېنىڭ ئاشۇ ئۇچۇرغا باي، باشقىلارغا ياردەم بېرىشنى خۇشاللىق دەپ بىلىدىغان يەرلىك يول باشلىغۇچىلىرىمىدىن سارقاد ئاقساقال (Sarkad Ak-sakāl)، مۇبارەك شاھ (Mubārak Shāh) قاتارلىق كىشىلەر ئاشۇ كەڭرى، ئەمما بىر قىسمىنى سۇ بېسىپ كەتكەن تۈزلەڭلىكتە قەدىمىي يادىكارلىقلارنىڭ بار - يوقلۇقىدىن قىلچە خەۋىرى يوق ئىكەن. ئۇ تۈزلەڭلىك باروغىلىدىن ئۆتىدىغان جىلغىنىڭ ئېغىزىدا بولۇپ، دەريا بويىدا ئىدى، ئامۇ دەرياسىنىڭ سۈيى ئۇ يەرنى ئاسانلا بېسىۋالاتتى. دەريا سۈيى بىرقانچە كىچىك ئېقىن بولۇپ، تۈزلەڭلىككە يېيىلىپ ئاقاتتى. ئومۇمىي كەڭلىكى بىر مىلدىن كۆپرەك كېلەتتى. ئۇ قەدىمىي يادىكارلىقلار بولغان نەقدىردىمۇ، ئانچە ئۇزاق ساقلىنىپ قالمايتتى. ئۇنىڭ ئۈستىگە «تاڭنامە» دەپمۇ «قورغاننىڭ ئالدىدا پومى دەرياسى بار ئىدى» دەپ ئوتتۇرىغا قويۇلغانىدى.

سارخادتىكى ئامۇ دەريا بۆلىكى

گەرچە ليەنيۇن قورغىنىنىڭ ئورنى تېخى جەزملەشمىگەن بولسىمۇ، لېكىن سارخادتا تۇرغان قىسقىغىنا ۋاقىت ئىچىدە ئۇ

يەرنىڭ تەبىئىي شارائىتىنىڭ گاۋ شيەنجىنىڭ ئۇزۇن سەپەر جەريانىدا ئامۇ دەرياسىنى كېسىپ ئۆتكەن تەپسىلاتى بىلەن ئوخشاپ كېتىدىغانلىقىغا ئىشەندىم. بۇ دەريا يازدىكى تاشقىن پەسلىدە كىشىنى قورقۇنچقا سالاتتى. كەلكۈن سۇلىرى ساخارد ئەتراپىدىكى كەڭ جىلغىلارغا يېيىلىپ ئېقىپ، ئادەمدە چوڭقۇر تەسىر قالدۇراتتى. شۇڭا، دەريا سۈيى بۆلۈنۈپ ئاققاچقا دەريادىن ياز پەسلىدە ئۆتۈپ كېتىش ئىمكانىيىتى بار ئىدى. ئەتىگىنى كىشىلەر سۇدىن كېچىپ ئۆتۈپ كېتەلەيتتى، بۇنداق چاغدا كېچىسى توڭلاش تۈپەيلىدىن ئابۇئى پەنجا دەرياسىنىڭ بېشىدىكى مۇزلۇق ۋە يىغىلغان قارلارنىڭ ئېرىشىگە تەسىر يېتىپ، قار ئېرىش تۈپەيلىدىن كېلىدىغان كەلكۈن سۈيى ۋاقىتلىق ئازىيىپ كېتەتتى. «تاڭنامە» دىمۇ بۇ ناھايىتى ئېنىق كۆرسىتىلگەن بولۇپ، دەريادىن چوقۇم ناھايىتى سەھەردە ئۆتۈش كېرەك ئىدى. بۇ نېمە ئۈچۈن بىر ئالاھىدە جاپالىق ھەرىكەتنىڭ تولۇق مۇۋەپپەقىيەتكە ئېرىشكەنلىكىنى چۈشەندۈرۈپ بېرەلەيتتى.

21 - مايدا جۇڭگولۇق سانغۇننىڭ ئۇزۇن سەپىرىدىكى باشقا مەنزىللىرىنى ئىزدەپ تاپتىم، مەن غەرب تەرەپتىن كەلگەنلەرنى كۆرەلەيدىغان باروغىل ئېقىنىنىڭ دەرياغا كىرىش ئېغىزىدىكى تىك تاغ بۇرنى ئۈستىگە ياسالغان قورغان ئىزىنى زىيارەت قىلدىم. تۈز كەتكەن قۇملۇق ۋە سازلىقتىن ئاتلىق ئۆتۈپ، پىتخار جىلغىسىدىكى تۈز يەرنى بويلاپ ئۈچ مىل ماڭغاندىن كېيىن، ئاتتىن چۈشۈپ ئۇلارنى مۇتلەق ئۆتۈپ كېتەلمەيدىغان تىك تاشنىڭ جەنۇبىي تەرىپىدىن كەتكەن قالدۇرۇپ قويدۇق. ئۇ يەردىن شەرق تەرەپتىكى پىتخارنى كۆرگىلى بولاتتى. ئاندىن كېيىن بىرقانچە ۋاخانلىقلارنىڭ يېتەكلىشىدە، بىز رام سىنگ بىلەن بىرلىكتە غەربىي تەرەپتىكى تاغ بۇرنىنىڭ ئۈستىگە يامىشىپ چىقتۇق، ئاشۇ تىك تاغ باغرىدىن يامىشىشقا تەخمىنەن بىر سائەت كەتتى. تاغ ئۈستىدە بىر يانتۇ يەر بار بولۇپ، ئېگىزلىكى تەخمىنەن 300 فوت كېلەتتى. تاغ ئۈستىنىڭ ئەڭ شىمال

تەرىپىدە كەنسەر قەدىمىي قورغىنىنىڭ ئىزناسى بار ئىدى. تام ۋە بۇرجەكلىك قورغان ئىگىلىگەن تار تاغ ئومۇرتقىسى بىلەن غەربىي جەنۇب تەرەپكە سوزۇلۇپ كەتكەن ئۇچلۇق تاغ باغرى ئارىسىدا كەڭرى كەتكەن يانتۇلۇق بار ئىدى. ئۇ قارماققا ئامۇ دەرياسىنىڭ يۇقىرىسىدىكى قارقات (Karkat) كەنتى ئۈچۈن بىر يول ھازىرلانغاندەك قىلاتتى.

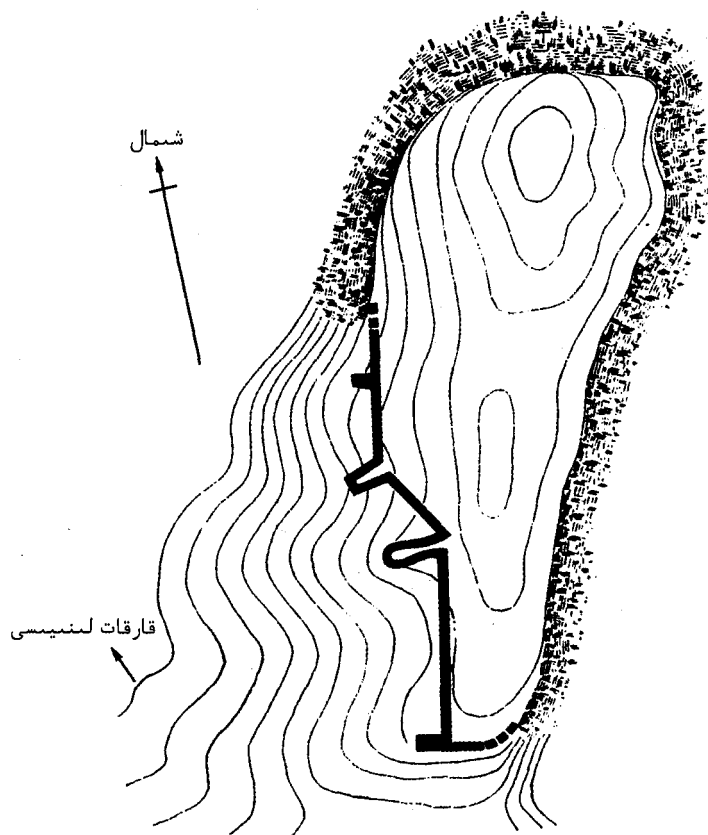
كەنسەر سېپىلىدىكى ئىزلار

بۇ كىچىك قورغان تاغ ئاستىدىكى يولنى قوغداش يۈزىسىدىن بۇ ئوچۇقچىلىقتىكى ئېگىزلىككە سېلىنغانىدى. قورغاننىڭ شىمال ۋە شەرق تەرىپى ئارتىلىپ چىققىلى بولمايدىغان تىك قىيا بولۇپ، بۇ تىك قىيالار ئامۇ دەرياسىنىڭ ئاساسلىق جىلغىسى بىلەن پىتخار جىلغىسىنىڭ جىلغا ئېغىزىغا قاراشلىق ئىدى. شۇڭلاشقا، قايتىدىن يەنە مۇداپىئەلىنىش ئەسلىھەلىرىنى قۇرۇش ھاجەتسىز ئىدى. قەدىمكى قورغاندىن پىتخار جىلغىسىنىڭ ئېغىزىغا كەلگۈچە تەخمىنەن 1600 — 1700 فۇتقىچە ئارىلىق بار ئىدى. تاغ ئۈستىنىڭ غەربىي تەرىپىدىكى تاغ ئومۇرتقىسىدىن جەنۇب تەرەپتىكى تار يەرگە قاراپ بىر مۇداپىئە تېمى ياسالغان بولۇپ، ئۇزۇنلۇقى تەخمىنەن 400 فۇت كېلەتتى (37 - رەسىمگە قاراڭ). بۇرجەكلىك قورغاندىن ئوچى غەربىي جەنۇب تەرەپكە قارىتىلغانىدى. بىرى، ئەڭ جەنۇب تەرەپكە جايلاشقان بولۇپ، ئۇ ھېلىمۇ قەد كۆتۈرۈپ تۇراتتى. قىسمەن بۆلەكلىرى ناھايىتى ياخشى ساقلانغان بولۇپ، ئېگىزلىكى 30 فۇت كېلەتتى. بۇلارنى تۇتاشتۇرۇپ تۇرىدىغان توسما تاملار بىرقەدەر ئېغىر بۇزغۇنچىلىققا ئۇچرىغان بولۇپ، تام ئۆلىنى بويلاپ يانتۇ تاغ باغرىغا بارغىلى بولىدىغان يول بار ئىدى. كىچىك قورغاننىڭ ئىچكى قىسمىدىكى ئىمارەتلەردىن (ئەگەر ئەڭ كەڭ يېرى 200 فۇت كېلىدىغان چەكلىك بوشلۇق ۋە تاشلىققا قۇرۇلۇش سالغىلى بولغان بولسا) ھېچقانداق ئىز قالمىغانىدى.

سېپىل قۇرۇلۇشى

قورغان خارابىسى روشەن ھالدا قەدىمىي كۆرۈنەتتى، لېكىن بىردىنبىر ئېنىق بولغان قەدىمىي خارابىلىك ئاشۇ سېپىل قۇرۇلۇشى ئىدى. تامنىڭ مەركىزىي قىسمى ناھايىتى زىچ تىزىلغان يىرىك تاش پارچىلىرى بولۇپ، سىرتىغا بىر قەۋەت قاتتىق كېسەك قويۇرۇلغان، قېلىنلىقى 4 ~ 6 فوت كېلەتتى. كېسەكنىڭ قات ئارىلىقىغا تېپىز بىر قەۋەت چاتقال ئورمان چۆبۈقلىرى تىزىلغان بولۇپ، كېسەك قەۋەتلىرىنى ئايرىپ تۇراتتى. كېسەكنىڭ ئۆلچىمى 8×7 دىيۈم بولۇپ، قېلىنلىقى 4 دىيۈم كېلەتتى. يىل دەۋرى جەھەتتە ھېچقانداق پاكىت تاپقىلى بولمايتتى. لېكىن، ئاشۇ چاتقال ئورمان چۆبۈقلىرىنى ئىشلىتىش ئەھۋالىدىن قارىغاندا، بۇ خىل ئالاھىدە قۇرۇلۇش شەكلىنىڭ تارىم ئويمانلىقىدىكى قەدىمىي جۇڭگو قۇرۇلۇشلىرىدا ئىشلىتىلىدىغانلىقى ماڭا تونۇش ئىدى. مەن بۇ خىل قۇرۇلۇش شەكلىنى پىششىق بىلەتتىم ھەمدە سەل كېيىنكى ۋاقىتلاردا جۇڭگونىڭ ئەڭ غەربىدىكى رايونلاردا ئۇنىڭ ئىزنالىرىنى تېپىپ چىقتىم. شۈبھىسىزكى، ئۇ تامنىڭ مەزمۇتۇقىغا كاپالەتلىك قىلىش ئۈچۈن لايىھەلەنگەن، بولۇپمۇ ئىنتايىن قۇرغاق كىلىمات شارائىتىدا بۇ خىل ئۇسۇل قوللىنىلغانىدى. خۇددى مەن كېيىن لوپنۇرنىڭ ئەتراپى ۋە دۇنخۇاڭنىڭ تۇر خارابىلىرىنى تەكشۈرگەندە ئىسپاتلىغانغا ئوخشاش، بۇ خىل ئىمارەت ئۇسلۇبىنىڭ ئىشلىتىلىشى چوقۇم جۇڭگونىڭ ئوتتۇرا ئاسىياغا كېڭەيگەن ۋاقتىدىن باشلاپ يولغا قويۇلغان بولۇشى مۇمكىن.

لېكىن، مەن كېيىن مېرەن بىلەن مازار تاغدا بايقىشىمچە، تاڭ سۇلالىسى دەۋرىدىكى تاجاۋۇزچى تىبەتلەر ئۆز قەلئەلىرىنى ياسىغاندا مۇشۇ رايوندىكى ئوتتۇرا تۈزلەڭلىك ئەجدادلىرى ۋە رەقىبلىرى ئىجاد قىلغان بۇ خىل ئىمارەتچىلىك لايىھەسىنى



37 - رەسىم: كەنسر قورغىنى خارابىسىنىڭ تەكشۈلۈك خەرىتىسى

كۆچۈرۈپ ئىشلىتىشكە سەل قارىمىغان. شۇڭا، باشقا ئىزلار يوق ئەھۋال ئاستىدا مۇشۇ بىر خارابىگە تايىنىپ، كەنسىر قورغان قۇرۇلۇشىنى ۋاخانغا تاجاۋۇز قىلغان تىبەتلەر سالغان قۇرۇلۇش ياكى گاۋ شىيەنجى يىراققا يۈرۈش قىلغاندىن كېيىنكى بىرقانچە يىل ئىچىدە تاڭ سۇلالىسى سالغان قۇرۇلۇش (ئۇ چاغدا ئۇلار بولور ياكى ياسىن ھەمدە ھىندى دەريا ئېقىنىغا تۇتىشىدىغان يوللارنى ئىگىلەپ بولغان) دېگەن ئەڭ ئاخىرقى يەكۈننى چىقىرىش تەس ئىدى.

كەنسىر قورغىنىنى ياساشنىڭ مەقسەت

قىسقىسى، يەر شەكلىنى كۆزىتىش ئارقىلىق بىرىنچى خىل پەرەزگە مايىل بولدۇم. ئەگەر پىستخار جىلغىسى تەرەپتىن يۇقىرىغا يامىشىشقا توغرا كەلسە، بۇ تاغ ئۈستىدە كۆزەتچىلىك قىلىۋاتقان باروغىل تەرەپتىن كەلگەن قوشۇن مۇداپىئە تېمى ياسمايلا دۈشمەننىڭ ھۇجۇمىنى چېكىندۈرەلەيتتى. كەنسىر تېغى ئومۇرتقىسىغا مۇداپىئە لىنىيەسى قۇرۇش تاكتىكا جەھەتتىن ئېيتقاندىمۇ بۇ مەقسەتكە ماس كەلمەيتتى. جەنۇب تەرەپتىكى تاغ ئۈستىدە تېخىمۇ مۇستەھكەم ئورۇن بار ئىدى. ئەگەر ئۇلار ئامۇ دەرياسى تەرەپتىن ھۇجۇم قىلىشتا چىڭ تۇرىدىغان بولسا، ئەھۋال ئوخشىمايتتى. ئۇنداقتا كەنسىر تاغ ئومۇرتقىسىنىڭ غەربىي تەرىپىدىن بىر قولايلىق ئورۇن چىقاتتى. بۇنىڭ بىلەن قارقاتتىن كېلىدىغان يولدىن تاغ ئۈستىنىڭ جەنۇبىدىكى ئاشۇ ئاددىي يولغا كېلىپ بولغۇچە ئۇنى ئۈزۈۋەتكىلى بولاتتى. ئەگەر بىز يەر يۈزىدىكى بۇ خىل ئەھۋالنى قوبۇل قىلىدىغان بولساق، تۆۋەندىكى مەسىلىلەرگە ئائىت گۇمانلار يەنىلا مەۋجۇت ئىدى. يەنى، كەنسىر قورغىنى گاۋشىيەنجى تاغىنىڭ ئىككى تەرىپىدىن ئايلىنىپ ھەرىكەت قىلىپ، تىبەتلەرنىڭ ئاساسلىق بازىلىرىنى ھۇجۇم قىلىپ قولغا ئېلىشتىن بۇرۇن مەۋجۇت ئىدى؟ ياكى تىبەتلەر ياسىغانمۇ؟ ياكى بىرقانچە يىل ئۆتۈپ تاڭ قوشۇنى ئەڭ ئاخىرىدا چېكىنىپ، بۇ

يەرگە قايتىپ كەلگەندىن كېيىن، بۇرۇنقىدەك بۇ ئەۋزەل تايانچ بازىغا قارىتا ئايلىنىپ ھۇجۇم قىلىشتەك ۋەقەنىڭ قايتا يۈز بېرىشىدىن ساقلىنىش ئۈچۈن ياسالغانمۇ؟

لەنگاردىكى قەدىمكى تېرىلغۇ يەرلەر

ئۆزۈمنىڭ ئېكسپېدىتسىيە خاتىرەمىنىڭ يەتتىنچى، سەككىزىنچى بابلىرىدا سارخادىن كىچىك پامىرغىچە ھەمدە 27 - ماي ئامۇ دەرياسىنىڭ ھەقىقىي مەنبەسى ۋە ئامۇ دەرياسى بىلەن تارىم ئويمانلىقى ئوتتۇرىسىدىكى سۇ بۆلگۈچ چوققىسىدىكى ۋاخجىر تاغ ئېغىزىغىچە بولغان سەپىرىمنى بايان قىلغانىدىم. پامىر ئېگىزلىكىدىن كېسىپ ئۆتىدىغان بۇ يولغا بولغان تارىخشۇناسلىق ۋە جۇغراپىيە ئىلمى جەھەتتىكى قىزىقىشىمنى ئىلگىرى سۈزلەپ ئۆتكەنىدىم. پەقەت ئىككى ئورۇنلا ئارخېئولوگىيەلىك تەكشۈرۈش بويىچە كۆزىتىش پۇرسىتى بىلەن تەمىن ئەتتى. بۇ ئىككى ئورۇننىڭ ھەممىسى سارخادىننىڭ يۇقىرىسىدىكى ئىككىنچى ئارام ئېلىش ئورنىنىڭ يېنىدىكى لەنگار دېگەن يەردە ئىدى. بۇ ئىسىم لايدا ياسالغان گۈمبەزلىك ئىمارەتنىڭ ئىزىغا ئاساسەن قويۇلغان بولۇپ، تۈركچە «ئارام ئېلىپ قوندىغان ئۆي» ياكى «ئۆتەڭ» دېگەن مەنىدە ئىكەن. لېكىن، بۇ ئىزدىن ئۇنىڭ يىل دەۋرىنىڭ ئالامىتىنى كۆرگىلى بولمايتتى. لەنگارغا يېتىپ كېلىشتىن بۇرۇن مەن ئۈچ يەرگە دىققەت قىلىپ ئۆتتۈم. دەريانىڭ ئوڭ قىرغىقىدىكى كىچىك دەريانىڭ ئېقىنىدىلىرىدىن شەكىللەنگەن سۇپىلىق يەردە تۈزلەپ ئېتىز قىلىنغان ئالامەتلەر كۆرۈنۈپ تۇراتتى. سارخادىننىڭ ۋاخجىر تاغ دەسلەپكى مەزگىلىدىكى توپلىشىپ ئولتۇراقلاشقان قەبىلىلەرنىڭ ئىزنالىرىنى ناھايىتى ئېنىق بىلەتتى. ئۇلارنىڭ قارىشىچە، بۇ يەرنىڭ تاشلىنىپ قېلىنىشى بۇ رايوننىڭ كۈنساين سوغۇق بولۇپ كېتىۋاتقانلىقىدىن ئىكەن. لېكىن، دېڭىز يۈزىدىن ئېگىزلىكى

12 مىڭ فوت كېلىدىغان بىر ئېگىزلىك ئۈچۈن ئېيتقاندا، ئۇ يەرنىڭ كىلىماتى چوقۇم ئىنتايىن ناچار بولاتتى. قارىماققا، بۇ خىل پەرزەنىڭ ئاساسى بار ئىدى. يەنى، دەسلەپتە بۇ يەرنى ئىگىلەش ۋاخان رايونىنىڭ نوپۇزىنىڭ زور بېسىمى تۈپەيلىدىن بولغان بولۇشى مۇمكىن ياكى ئامۇ دەرياسى بىلەن تارىم ئويمانلىقىنى تۇتاشتۇرىدىغان يولدىكى ناھايىتى نۇرغۇن قاتناش ئېھتىياجىدىن بولغان بولۇشى مۇمكىن. مەن باشقا ئورۇندا: «ئابۇئى پەنجا، لەنگار ۋە دەفدار (Dafdar) دىن تاغدۇمباش (Taghdumbash) دەريا ۋادىسىغىچە بولغان رايونلاردا مەڭگۈلۈك ئولتۇراق نۇقتىلىرى بارلىققا كېلىپ، ئابۇئى پەنجا دەرياسىنىڭ ئەڭ يۇقىرى ئېقىنىدىكى ۋاخجىر تاغ ئېغىزىدىكى يولنى ھازىرلاپ قەرەللىك كارۋانلار ئۈچۈن قولايلىق يارىتىپ بەرگەن» دەپ ئوتتۇرىغا قويۇپ ئۆتكەندىم.

كارۋانبالاشتىكى ئىزلار

ھەقىقىي ئارخېئولوگىيەلىك قىزىقىشى بولغان ئورۇن مېنىڭ كېيىنكى بېكەتتىكى سەپىرىم لەنگاردىن بوزاي گۈمبىزىگىچە بولغان يول ئىدى. بىز تەخمىنەن 10 مىلدەك يول ماڭغاندىن كېيىن، دەشت مىرزا مۇراد تېغى ئارىسىدىكى پەس يەردىن ھەم تار دەريا ئېقىنلىرىدىن شەكىللەنگەن لاتقىلىقتىن ئۆتۈپ كېتىۋېتىپ، تاغ باغرىدىكى ئېگىز - پەس يولدىكى بىر كىچىك دۆڭ ئۈستىدىن كىچىك پامىرنى كۆردۈق، سەل ئالدىمىزغا ماڭغاندىن كېيىن، ناھايىتى ياخشى ساقلانغان «كارۋانبالاش» دېيىلىدىغان كىچىك ئىمارەتلەر ئىزىغا يېقىنلاشتۇق (38 - رەسىمگە قاراڭ).

يەرلىكلەر مۇنداق بىر رىۋايەت (مەن بۇرۇن ئاڭلاپ ئۆتكەن) كە ئىشىنىدىكەن، يەنى بۇ بۇرۇنقى بىر سودىگەرنىڭ ئۆلۈپ كەتكەن ئوغلى ئۈچۈن ياساتقان قەبرىسى ئىمىش. بۇ نام دەل مۇشۇ رىۋايەتتىن كەلگەن. خارابە ئىزى ئىنتايىن كىچىك ئىدى،

لېكىن مۇشۇنداق بىر يەردىكى روشەن يىل دەۋرىگە ئىگە مەزمۇت سېلىنغان ئىمارەت خارابىسى چوقۇم كىشىلەرنىڭ دىققىتىنى قوزغايتتى. ئۇ بىر تىك تۆت بۇلۇڭلۇق ئۆيىنى ئۆز ئىچىگە ئالغان بولۇپ، سىرتقى يۈزىدىن مېتىرلىغاندا شەرقىي شىمال ۋە غەربىي جەنۇب تېمىنىڭ ئۇزۇنلۇقى 10 فۇت، قالغان ئىككى تېمى 9 فۇت كېلەتتى. مەزمۇت بولۇش ئۈچۈن قېلىن ئۈستى بىر قات قېلىن سۇۋالغاندى. تەخمىنەن ئېگىزلىكى 12 فۇت كىچىك گۈمبەزنىڭ ئىزناسى كۆرۈنەتتى. خارابىنىڭ ئىچىدە بىر بالىخانا بولۇپ، چوڭ - كىچىكلىكى 5×4.5 فۇت كېلەتتى. شەرقىي شىمال تەرىپىدە 2 فۇت كەڭلىكتىكى كىرىش ئېغىزى بار ئىدى. يەر



38 - رەسىم كىچىك پامىردىكى بوزاي گۈمبەز ئەتراپىدىكى كارۋانباش خارابىلىكى

يۈزىدىن 5.5 فۇت كېلىدىغان ئورۇندىن باشلاپ ئۆيىنىڭ تېمى تەدرىجىي ئىچىگە قىسىلىپ، بىر گۈمبەز تۇر شەكىللەنگەن.

تولدىكى بۇددا مۇنارى بىلەن بولغان ئوخشاشلىقى

مەن ناھايىتى تېزلا ئىمارەتنىڭ تاشقى قۇرۇلمىسىغا قىزىقىپ قالدىم، ئۇ روشەن ھالدا ئۈچ قەۋەتكە ئايرىلغان بولۇپ، ئۇلارنىڭ ئېگىزلىكى تۆۋەندىن يۇقىرىغا قاراپ ئايرىم - ئايرىم ھالدا 4 فۇت، 4.5 فۇت ۋە 3.5 فۇت كېلەتتى. قەۋەتلىك قۇرۇلمىنىڭ گۈمبەزلىك ۋە يىرىك، ئەمما مەزمۇت خىش تاش قۇرۇلمىلىق ئالاھىدىلىكى ماڭا تولدىكى كىچىك بۇددا مۇنارلىرىنىڭ ئالاھىدىلىكىنى ئەسلەتتى. بۇ ئىككىسى ئىنتايىن ماس كېلەتتى. كىچىك بۇددا مۇنارلىرى مەن 1900 - يىلى خۇنزادىن پامىرغا بېرىش ۋاقتىدا ھىندىقۇش تېغىنىڭ جەنۇبىدا كۆرگەن ئەڭ ئاخىرقى بۇددا دىنى خارابىسى ئىدى. ئۇنىڭ مۇنار تەگلىكى بار بولۇپ، ھەممە تەرىپى 10 فۇت ئەتراپىدا كېلەتتى، مۇنار ئۈچ قەۋەتكە ئايرىلاتتى، ھەممىسىنىڭ گىرۋىكى بار ئىدى، ئۇلار ئايرىم - ئايرىم ھالدا 3 فۇت 9 دىيۇم، 3 فۇت 9 دىيۇم، ئۈچ فۇت 10 دىيۇم كېلەتتى. بۇ خىل ئىمارەتلەرنىڭ ئوخشاشلىقى كارۋانبالاش خارابىسىنىڭ ئەڭ بالدۇرقى دەۋرىنىڭ ئىسلام دىنى مەزگىلىدىن بۇرۇن ئىكەنلىكىنى كۆرسىتىپ بېرەتتى. ئۇنىڭ ئۈستىگە بۇ خىل پەرەز ئۈچۈن يەنىمۇ ئىلگىرىلىگەن ھالدا پاكىت تاپقىلى بولاتتى، يەنى ئىچكى قىسمىدىكى گۈمبەزنىڭ تۈز قۇرۇلمىسى ۋە تار كىرىش ئېغىزى ئۈستىدىكى ئەگمە ئىشىكلىك ئالاھىدىلىك ناھايىتى ئېنىق پاكىت ئىدى (38 - رەسىمگە قاراڭ). يەرلىكتىكى رىۋايەتلەرنىڭ خاتا يېتەكلىشى ھەمدە تاشقى قىياپىتى جەھەتتە قىبلە (Qibla) تەرەپكە، يەنى كىرىش ئېغىزىنىڭ ئۇدۇلىدىكى تام غەربىي جەنۇب تەرەپكە قارىتىلغانلىقى ئۈچۈن، دەسلەپتىمۇ بۇ ئىمارەت ئىزى قەدىمكى بۇددىزم ئىمارەتچىلىك ئەندىزىسىنى قوللانغان ئىسلام دىنى

قۇرۇلۇشى بولۇشى مۇمكىن دەپ قارىغاندىم. لېكىن، يەنىمۇ ئىلگىرىلىگەن ھالدا كۆزىتىش ئارقىلىق بۇ ئىزنى ئىسلام دىنى مەزگىلىدىن بۇرۇن سېلىنغان بىر كىچىك تىپتىكى بۇددا دىنى نوم ساقلاش ھۆججىسى بولۇشى مۇمكىن دەپ قارىدىم.

ئىزنى ئىسلام دىنى نۇقتىسىدىن چۈشەندۈرۈش ئەمەلىيەتتە بۇ ئىزنىڭ يۆنىلىشى (دەسلەپكى پەرىزىمدە مۇشۇنى ئاساس قىلغان) ئادەمنى شۇ خىل قاراشنى چەتكە قېقىپ، بۇ ئىمارەتنى بىر مۇسۇلماننىڭ قەبرىسى دەيدىغان قاراشقا كەلتۈرەتتى. چۈنكى، ئۇنىڭ ئىچىدىكى بوشلۇقتا بىر جەسەت قوبغۇدەك ئورۇننىڭ چىقىشى مۇمكىن ئەمەس ئىدى. ئۇنىڭ ئۈستىگە ئىسلام دىنىنىڭ ئۆرپ - ئادەت تەلىپى بويىچە، ئۆلگۈچىنىڭ ئاياغ تەرىپى جەنۇب تەرەپكە قارىتىپ قويۇلاتتى. 80 ~ 90 پىرسەنت ئەھۋال ئاستىدا بۇنداق كۆز قاراش ئارقىلىق بۇ ئەمەلىي ئەھۋالنى چۈشەندۈرۈپ كەتكىلى بولاتتى. كېيىن تارىم ئويمانلىقىدا تېپىلغان قەدىمكى ئىسلام دىنى ئېتىقادچىلىرىنىڭ قەبرىلىرىدىمۇ بۇ خىل ئەمەلىي ئەھۋاللار ئىسپاتلاندى. مەسىلەن، چەرچەن بىلەن ئىنچىكە (Inchike) دەرياسى ئەتراپىدىكى ئىزلاردا مەن تەكشۈرگەن قەبرىلەردىكى جەسەتلەر ئۆزگەرمەيدىغان مۇقىم بىر يۆنىلىش بويىچە قويۇلغان ھەمدە «قەدىمكى خوتەن» دېگەن كىتابىمدا خاتىرىلەنگەن شۇ يەرنىڭ دەسلەپكى مەزگىلىدىكى ئېتىقادقا ۋە كېيىن ئىسلام دىنىغا ئېتىقاد قىلىشتەك مىساللار ناھايىتى كۆپ بولغانلىقى ئۈچۈن، رىۋايەتلەردە بۇ ئىزنى ئىسلام دىنىغا ئائىت قەبرى دەپ چۈشەندۈرۈش ئانچە ئەجەبلىنەرلىك ئىش ئەمەس ئىدى. مۇشۇنداق بىر ئىزنىڭ بولغانلىقىدىن يەرلىكلەر ئېتىقادسىزلىشىپ كەتمەيتتى. گەرچە بۇ ئىز كىچىك بولسىمۇ، پامىرغا ئوخشاش ئۇزۇن مەزگىل ساقلىنىپ قالىدىغان قۇرۇلۇش ئاز بۇنداق رايوندا ئۇ يەنىلا كىشىلەرنىڭ دىققىتىنى قوزغايتتى. ئۇنىڭ

ئۈستىگە ئۇنىڭ تاشقى قىياپىتى گۈمبەزگە، يەنى ئوتتۇرا ئاسىيادا دائىم ئۇچرايدىغان گۈمبەز شەكىللىك ئىمارەتلەرگە ئوخشايتتى. شۇڭلاشقا، ئۇنى قەبرە دەپ چۈشەندۈرۈش مۇۋاپىق ئەمەس ئىدى. يۆنىلىش جەھەتتىكى ئوخشىماسلىقنى يەرلىك رىۋايەتلەرمۇ ئىسپاتلاپ كېتەلمەيتتى. جەسەتخانا دەپ قارالغان ئاشۇ كىچىك غەلىتە ئۆيىنى بىر كىچىك بالىنىڭ قەبرىسى دەپ ئاسانلا چۈشەندۈرگىلى بولاتتى. ئۇنىڭ ئۈستىگە، بۇ دەل «كارۋانبالاش» دېگەن ئىسمىنىڭ «كارۋان باشلىقىنىڭ بالىسى» دېگەن مەنىدە ئىكەنلىكىنىمۇ چۈشەندۈرۈپ بېرەتتى.

كارۋانبالاش — كىچىك نوم ساقلاش ھۇجرىسىنىڭ ئىزى

ئەگەر بىز بۇ يەرنى بۇتلارنى ساقلاشقا ئىشلىتىلدىغان بىر كىچىك نوم ساقلاش ئۆيى دېسەك، ئىمارەتنىڭ ئالاھىدىلىكىنى چۈشەندۈرۈشتە ھېچقانداق قىيىنچىلىققا يولۇقمايمىز. مەيلى ئۇنىڭ تەكشىلىك قۇرۇلمىسى ياكى ئېگىزلىكىدىن قارايدىغان، ئۇ فۇشىي ئەپەندى ئىنچىكە تەھلىل قىلغان قەندەھر ۋە ھىندىستاننىڭ غەربىي شىمال رايونىدىكى نوم ساقلاش ئۆيىنىڭ تىپىك مېمارچىلىق شەكلىگە ناھايىتى ئۇيغۇن كېلەتتى. ئىمارەتنىڭ ئىچكى قىسمىدىكى گۈمبەز شەكىللىك تورۇس ئاشۇ جايلاردىكى قېلىپلاشقان بەلگە ئىدى. ھەتتا تاشقى تايىغا ماڭلاي ياغاچ قويۇپ، ئۈچ قەۋەت ياسايدىغان ئۇسۇلنى ھەر خىل نوم ساقلاش ئۆيلىرىدىكى ھەيكەل مودېللىرىدا كۆرۈلەتتى. ئۆيىنىڭ ئىچىدىكى ئاشۇ تار بوشلۇقمۇ ھېچقانداق ئالاھىدىلىككە ئىگە ئەمەس ئىدى. چۈنكى، ھىندىستاننىڭ نوم ساقلاش ھۇجرىلىرىدا دائىم (ئادەتتىكىلىرى بولمىغان بولسا) بىرلا بۇت قويۇلاتتى. ھەتتا تاختىباش (Takht-i-Bashi) چوڭ بۇددا ئىبادەتخانىسىنىڭ بۇددا مۇنارى ئەتراپىدىكى ئەڭ چوڭ ئىبادەتخانىلارنىڭ ئىچىنىڭ يان تەرەپلىرى 6 فۇتتىن ئېشىپ كەتمەيتتى.

«قىزىل بۇتخانا» (چىفوتاڭ) نىڭ ئورنىنى دەلىللەش

بۇ ئىمارەتكە ئائىت بۇرۇنقى خاتىرىلەرنى تاپالايمىزمۇ - يوق؟ دېگەن بۇ مەسىلە بىزنىڭ ئېنىقلىۋېلىشىمىزغا قېلىپ قالغان بىردىنبىر مەسىلىدۇر. بۇ ئىمكانىيەتچىلىكى بولغان ئىسلام دىنى مەزگىلىدىن بۇرۇنقى مەنبە ئىدى. خۇددى پامىرغا ئوخشاش تۇراقلىققا ئىگە ئىمارەتلەر كەمچىل بولغانلىقتىن، ناھايىتى پۇختا ياسالغان بۇ كىچىك ئىبادەتخانا خۇددى بىز ئۆلچىگەنگە ئوخشاش مۇنتىزىم قاتناش لىنىيەسى بېسىپ ئۆتىدىغان ھەرقانداق بىر رايوندا بولسۇن، چوقۇم كىشىلەرنىڭ دىققىتىنى قوزغايتتى. بىز ئالدى تەرەپتە گاۋ شىيەنجىنىڭ ئۈچ تارماق قىسمىنى يېتەكلەپ، سارخادتا يىغىلىش ئۈچۈن بىرقانچە يول لىنىيەسى بىلەن ماڭغانلىقىنى، بىر يولنىڭ «قىزىل بۇتخانا» دەپ ئاتىلىدىغانلىقىنى بايان قىلىپ ئۆتكەندىم. ئۇ چوقۇم ۋاخجىر ياكى كىچىك پامىردىن تۆۋەندىكى ئابۇئى پەنجى دەريا جىلغىسىغا تۇتىشىشى مۇمكىن. مەن گاۋ شىيەنجى نېمە ئۈچۈن قايتىش سەپىرىگە (كىچىك بولوردىن سارخادقچە) ئائىت پاكىتلاردا ئاشۇ يولنىڭ نامى قىلىپ قويۇلغان ئورۇننى ئىزدىگەنلىكىمنى چۈشەندۈرۈپ ئۆتكەندىم. بۇ يەر ئابۇئى پەنجى جىلغىسىدىكى يول بىلەن خورابورخت ۋە تاغ ئېغىزىدىن تۆۋەنگە - ئايرىم - ئايرىم ھالدا گىلگىت بىلەن خۇنزاغا بارىدىغان يول ئۆزئارا تۇتىشىدىغان يەرگە جايلاشقان. دەشت مىرزا مۇراد دېگەن بۇ جاي كارۋانبالاشقا ئىككى - ئۈچ مىل كەلمەيتتى. جۇڭگونىڭ تارىخىي كىتابلىرىدا خاتىرىلەنگەن «قىزىل بۇتخانا» (چىفوتاڭ) دېگەن يەرنى كارۋانبالاش بىلەن سېلىشتۇرغاندا، كۆپىنچە ئەھۋاللاردا «زال (堂)» دېگەن خەتنى ئويلىشىمىز مۇمكىن (شاۋان ئەپەندىنىڭ كىتابىدا «زال» «خانا» دەپ تەرجىمە قىلىنغان). ئۇ ئادەتتە بۇددا دىنىنىڭ نوم ساقلاش ئۆيى ياكى كىچىك ئېتىكاپخانىسىنى كۆرسىتىدۇ دەپ - گەرچە ئۇ

ناھايىتى كىچىك بولسىمۇ — بۇ خەتنىڭ ئىشلىتىلىشىنى مىڭئۆي (مىڭلىغان بۇت تۇرۇشلۇق زال) دەپ ئالغاندا ناھايىتى ياخشى چۈشەنگىلى بولاتتى. بۇ يەر دۇنخۇاڭنىڭ شەرقىي جەنۇبىغا جايلاشقان بولۇپ، بىر داڭلىق خارابە ئىدى. ئۇ يەردە نۇرغۇن بۇددا دىنى غار - كېمىر ئىبادەتخانىلىرى بار ئىدى. ۋاقىتنىڭ ئۆتۈشىگە ئەگىشىپ بۇ پەۋقۇلئادە ئورۇندا كارۋانبالاش ياكى «قىزىل بۇتخانا» (چىفوتاڭ) نى سېلىشنىڭ سەۋەبى كىشىلەر تەرىپىدىن سۈرۈشتۈرۈلمىگەن. لېكىن، بۇ كىچىك ئىبادەتخانىنىڭ نامى شۇ يەرگە ھەمدە شۇ يەردىكى يولغا قويۇلغان بولۇشى مۇمكىن. بۇ خىل قاراش ھازىرقى پامىردىكى يەرلىك نام قويۇش ئۇسۇلىغا تامامەن ئوخشاپ كېتەتتى. ئادەمنىڭ قارىسى كۆرۈنمەيدىغان بۇ رايوندا، كىشىلەر ئاز ساندىكى سۈنئىي مەنزىرىلەر ئارقىلىق شۇ يەرگە نام بېرەتتى. مەسىلەن، كارۋانبالاشتىن تەخمىنەن 6 مىل كېلىدىغان «بوزاي گۈمبەز» دېگەن يەر نامى ئىنتايىن داڭلىق بولۇپ، بۇ يەر نامى قىرغىزلارنىڭ يولباشچىسىنىڭ ناھايىتى ناچار سېلىنغان قەبرىسىدىن كەلگەنىدى. بۇ ئادەم 1845 - يىلىنىڭ ئالدى - كەينىدە كانجۇت (Kanjudi) لۇق بۇلاڭچىلار تەرىپىدىن ئۆلتۈرۈلگەن.

3 - بۆلۈم شۈەنزاڭنىڭ قەشقەرگە ماڭغان

يول لىنىيەسى

سارىقۇلدىن ئۆتۈشتىكى سەپەر

27 - ماي ۋاخجىر داۋىنىدىن ئۆتۈپ، جۇڭگو زېمىنىغا قەدەم قويدۇم. ئېكسپېدىتسىيە خاتىرەمدە تاغ ئېغىزىدىن ئۆتۈش داۋامىدىكى جەبىر - جاپانى بايان قىلىپ ئۆتكەنىدىم. مەن شۇ تاپتا ئۇلۇغ سارىقۇل ۋادىسىنىڭ بېشىدا ئىدىم. بۇ يەر مەن

ئۈچۈن تۇنجى قېتىملىق ئېكسپېدىتسىيە سەپىرىمدىلا تونۇش بولۇپ كەتكەندى. مەن 1900 - يىلى 7 - ئايدا ماڭغان ئوخشاش يول بىلەن تاشقورغانغا بارماقچى بولغاچقا، ئۇنىڭ ئۈستىگە سارقۇلنىڭ دەسلەپكى مەزگىلىدىكى جۇغراپىيەسى، تارىخى ۋە قەدىمكى يادىكارلىقلارغا ئائىت ئەھۋاللىرىنى «قەدىمكى خوتەن» دېگەن كىتابىمدا تەپسىلىي مۇھاكىمە قىلىپ بولغاچقا، بۇ يەردە ئىككى قەدىمىي ئىزنى تەكشۈرۈش ئەھۋالىنى تولۇقلاپ چۈشەندۈرۈش بىلەنلا كۇپايىلىنىمەن. بۇ ئىككى ئىزنى تۇنجى قېتىم زىيارەت قىلىشىم ئىدى. ئۇلارغا مۇناسىۋەتلىك يەرلىكتىكى قەدىمكى رىۋايەتلەرگە ئائىت خاتىرىلەرنى يەنىلا شۇەنزىڭ تەمىنلىگەن. ئۇ تەخمىنەن مىلادىيە 642 - يىلى يازدىكى قايتىش يولىدا ۋاخان ئارقىلىق چوڭ پامىردىن ئۆتۈپ، تاغدۇمباش پامىرغا يېتىپ كەلگەن، ئاندىن سارقۇلنىڭ مەركىزى تاشقورغانغا كەلگەن.

شۇەنزىڭ خاتىرىسىدىكى سارقۇل خان جەمەتى توغرىسىدىكى رىۋايەت شۇەنزىڭنىڭ بىرىنچى ئىز توغرىسىدىكى ھېكايىسى جىيېنتو (揭盘陀) ياكى سارقۇل خان جەمەتىنىڭ يىلتىزى بىلەن مۇناسىۋەتلىك ئىدى. «بۈيۈك تاڭ دەۋرىدىكى غەربىي يۇرت خاتىرىسى» دە خاتىرىلىنىشىچە، جىيېنتولۇقلار «ئۆزىنى سىنادېۋاگوترا (Cina-deva-gotra، «جۇڭگو بىلەن ئىلاھنىڭ نەسلىدىن» دېگەن مەنىدە) دەپ ئاتايدىكەن. بۇ بەگلىك ئەڭ دەسلەپتە كۆكتارتنىڭ ئۈستىدىكى قاقاس تاغلىقتا ئىدى، بۇرۇنقى پولاسو (p'o-la-szu، يەنى Persia، پېرسىيە) لۇق پادىشاھ خەنزۇ ئايالغا ئۆيلىنىپ، مۇشۇ جايغا كۆچۈپ كەلگەن. كېيىن ئۇرۇش پاراكەندىچىلىكى تۈپەيلىدىن شەرق ۋە غەربكە بارىدىغان يوللار تاقىلىپ كەتكەن. بۇنىڭ بىلەن پادىشاھ قىزىنى بىر يېگانە چوققىغا ئاچىقىپ قويغان. بۇ چوققا ئىنتايىن تىك ۋە خەتەرلىك بولۇپ، تىك ھاڭدىكى پەشتاق ئارقىلىق چىققىلى

بولدىكەن. تاغنىڭ ئاستىغا لەشكەر ئورۇنلاشتۇرۇپ، كېچە - كۈندۈز كۆزەتچىلىك قىلىدىكەن. ئۈچ ئاي ئۆتكەندىن كېيىن پادىشاھ دۈشمەنلەرنى بېسىقتۇرۇپ، غەلبە بىلەن قايتىپ كېلىدىكەن. بۇ چاغدا قىز ھامىلىدار بولۇپ قالىدىكەن». بۇنىڭ بىلەن «ۋەزىر - ۋۇزىرلار ئالاقىزادە بولۇشۇپ كېتىدىكەن ... غۇلغۇلا پەيدا بولۇپ، ئىشنىڭ جەريانى سۈرۈشتۈرۈلىدىكەن. كۈتكۈچىلەر چۈشەندۈرۈپ: «ۋەزىر - ۋۇزىرلارنىڭ ئەنسىرىشى ھاجەتسىز دۇر، بۇ ئىلاھنىڭ پەرزەنتى، ھەر كۈنى چىڭقىچۈشتە بىر ئەر كىشى كۈن چەمبىرىكى ئىچىدىن دۈلدۈلغا مىنىپ بۇ يەرگە كېلەتتى، دېيىشىپتۇ». «كۈتكۈچىلەر ئۆزلىرىنى قوغداپ قېلىش ئۈچۈن بىز گۇناھمىزنى تونۇپ يات ئەلگە كېتىپ، ئاي - كۈننى كۈتۈپ تۇرايلى» دېيىشكەن. بۇنىڭ بىلەن تاغنىڭ ئۈستىگە ئوردا ياسىلىپ، قىز بۇ يەرگە ئورۇنلاشتۇرۇلغان. ئۇنىڭ ئاي - كۈنى توشۇپ بىر ئوغۇل تۇغقان. بالا شۇنداق چىرايلىق بولۇپ، ئانا ۋاكالىتەن ھاكىمىيەت يۈرگۈزۈپ، بالىنىڭ تەۋەرىۋك نامىنى قوللانغان. بۇلارنىڭ نامىنى ئاڭلىغان قوشنا ئەللەر بۇلارغا ئەل بولغان». شۇەنزاڭ دەل شۇ يەردىن ئۆتكەندە، سارىقۇلنىڭ خان جەمەتىدىكىلەر ئۆزلىرىنىڭ ئاشۇ پادىشاھنىڭ ئۇرۇق - ئەۋلادى ئىكەنلىكىنى ئېيتىشقان.

قىز قورغان توغرىسىدىكى ھازىرقى رىۋايەتلەر

بۇ رىۋايەت كەڭ تارقىلىپ كىشىلەر قەلبىدىن چوڭقۇر ئورۇن ئالغان. بۇ نۇقتىنى تا ھازىرغىچە ساقلىنىپ كېلىۋاتقان شۇ يەردىكى رىۋايەتلەر ئارقىلىق ئىسپاتلاشقا بولىدۇ. مەن 1900 - يىلى ئاشۇ قەدىمكى سېپىل خارابىسى توغرىسىدىكى رىۋايەتلەرنى ئاڭلاپ، ئاران بۈگۈنگە كەلگەندە بۇ يەرنى شەخسەن زىيارەت قىلىش پۇرسىتىگە ئىگە بولدۇم. ئۇ غۇجەكبای (Ghujak-bai) ئۆتىشىنىڭ ئۇدۇلىدىكى تىك قىيا ئۈستىگە

جايلاشقانكەن. تاغدۇمباش دەرياسى ئاشۇ يەردە بىردىنلا شىمال تەرەپكە قايرىلىپ ئاقىدىكەن. بۇ سېپىل توغرىسىدا سارىقوللۇقلار ۋە قىرغىزلار ئوخشاشلا بىلىدىغان بىر ھېكايە بار ئىكەن. ئېيتىلىشىچە، پادىشاھ نوشىرۋان (Naushīrwān) (قەدىمكى پېرسىيە پادىشاھى) ئۆزىنىڭ قىزىنى بۇ يەردە قويۇپ ئامانلىق تىلىگەن. مۇشۇ ھېكايە ئارقىلىق «قىز قورغان» (Kiz-kurghān) دەپ ئاتىلىدىغان بۇ خارابىنى چۈشەندۈرگىلى بولاتتى. بۇ تۈرك تىلىدا «قىز (ياكى مەلىكە) تۇرىدىغان قورغان» دېگەن مەنىدە ئىدى. بۇ ھېكايە تامامەن شۈەنزىڭ مەزگىلىدىكى رىۋايەتنىڭ قالدۇقى بولۇپ، مەن 30 - مايدىكى پايىك (Payik) تىن پىسلىك (Pisling) غا بېرىش سەپىرىمدىن پايدىلىنىپ، بۇ ئىز بار يەرگە بېرىپ، ھازىرغىچە ساقلىنىپ كېلىۋاتقان خارابىلىكنى بىر قېتىم تەكشۈرۈشنى ئارزۇ قىلاتتىم.

قەدىمكى تېرىلغۇ يەر خارابىلىكى

خارابىلىككە يېتىپ بېرىشتىن بۇرۇن، بۇ قەدىمىي ئىزنى بىر قېتىم رەسمىي كۆزىتىپ چىقتىم. قوشۇنكۆر (Koshun-Kör) دەپ ئاتىلىدىغان تاغ باغرىدىكى كىچىك بىر تەبىئىي ئۆڭكۈرگە يېقىن پايىك قاراۋۇل (Payik Karaul) نىڭ 6 مىل تۇۋنىدىن دەريانىڭ سول قىرغىقىغا ئۆتۈپ، بىر پارچە قەدىمكى تېرىلغۇ يەرنىڭ ئىزناسىنى ئۇچراتتىم. ئۇنىڭ شەكلى پەلەمپەي ئېتىز ۋە سۇغىرىش ئېرىقىغا ئوخشايتتى. ئېيتىلىشىچە، كونا تېرىلغۇ يەرلەرنىڭ بىر قىسمىنى ۋاخاندىن كەلگەن كۆچمەنلەر قايتىدىن تېرىغان. لېكىن، يەنە تاشلىنىپ قالغان. يول باشلىغۇچىمنىڭ ئېيتىشىچە، ئۇدۇلدىكى ئوڭ قىرغاقتا، نىسبەتەن چوڭ بىر پارچە يەردە قەدىمكىلەرنىڭ تېرىقچىلىق قىلغانلىقىغا ئائىت

ئالامەتلەر بار ئىكەن. ئىلگىرى تېرىلغان بۇ يەرلەر ھازىر كېڭەيتىلىپ، تېرىقچىلىق قىلىنىۋاتقان پىسىلىك ۋە دەقداردىن خېلىلا ئېگىز بولۇپ، جىلغىنىڭ ئىچىگە 10 مىلدەك ئىچكىرىلىگەن ئىكەن. بۇ تاغدۇمباش پامىرنىڭ ۋاخان بىلەن سارىقۇل ئوتتۇرىسىدىكى سودا، ساياھەت قاتنىشى جەھەتتىكى مۇھىم يول بولۇش سۈپىتى بىلەن ئالاھىدە ئەۋزەللىككە ئىگە ئىكەنلىكىنى چۈشەندۈرۈپ بېرەتتى.

قىز قورغان خارابىلىكىنىڭ ئورنى

قوشۇنكۆرنىڭ ئايىغىدىن 2 مىل يىراقلىقتا قىز قورغان جايلاشقان قىيا كۆرۈنۈپ تۇراتتى. ئۇ غۇجەكبىي ئۆتۈڭىنىڭ ئۇدۇلىدا بولۇپ، تاغدۇمباش دەرياسى بىلەن خونجېراپ (Khunjerāb) دەرياسى بۇ يەردە قوشۇلاتتى. بۇ خارابىلىك ئېگىز ھەم ئوڭغۇل - دوڭغۇل بىر ئېگىزلىكنىڭ ئەڭ شەرق تەرىپىگە جايلاشقاندى. بۇ ئېگىزلىك سارىقۇل تاغ تىزمىسىدىن ئايرىلىپ، شەرقىي جەنۇب تەرەپكە قايرىلىپ، تاغدۇمباش دەرياسىنىڭ بويىغىچە سوزۇلۇپ كەلگەنىدى. بۇ خارابىلىك دەل غۇجەكبىدىن دەقدارغا بارىدىغان تار جىلغىنىڭ ئېغىزىغا جايلاشقاندى (39 - رەسىمگە قاراڭ). بىز جەنۇب تەرەپتىن پىچاقنىڭ تىغىدەك تىك دەريا قىرغىقىنى بويلاپ ئېگىزلىكنىڭ ئۈستىگە چىقتۇق. ئۇ يەر يەككە - يېگانە تۇمشۇقسىمان تاش بولۇپ، شەرق ۋە جەنۇب تەرىپى تىك ئۈزۈك ھاڭ ئىدى. ئۇنىڭ ئۈستىدىكى تاغ ئومۇرتقىسى دەريا قىنىدىن 700 فۇتتەك ئېگىز ئىدى (40 - رەسىمگە قاراڭ). بىز كېيىنكى تەكشۈرۈشلەردە ئېگىزلىكنىڭ غەرب ۋە شىمال تەرەپلىرىنىڭمۇ ئوخشاشلا ئادەم يامىشىپ چىققىلى بولمايدىغانلىقىنى، ئۇنىڭ ئاستىنىڭ پۈتۈنلەي قالايمىقان، ئەگرى - بۈگرى قىز قورغان جىلغىسى (Kiz-kurghān Jilga) ئىكەنلىكىنى بايقىدۇق.

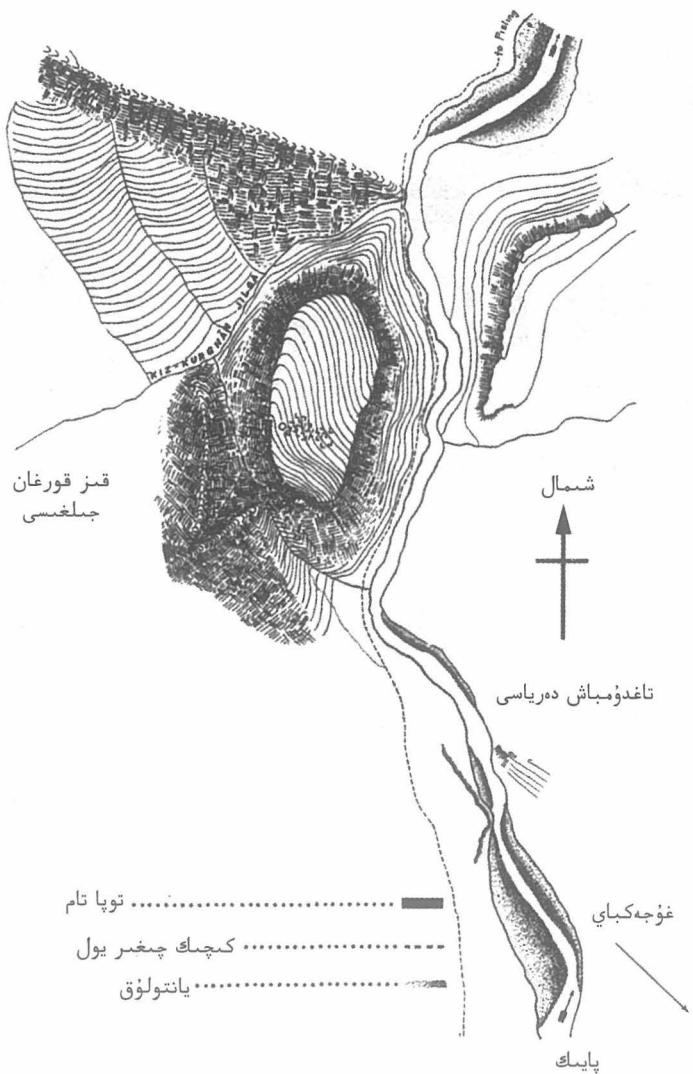
قىز قورغانغا چىقىش

بۇ ئادەمنى شۈركۈندۈرىدىغان تاشلىق قەلئەگە كىرىدىغان بىردىنبىر يول ئارقا تەرەپتىكى ئېگىزلىك بىلەن تۇتىشىدىغان ھەم پاكار، ھەم تار تاغ ئېغىزى ئىدى. مەن ۋە تەكشۈرۈپ ئۆلچىگۈچى نايىك رام سىنىڭ خېلى كۈچەپ ئاران دېگۈدەك ئۈستىگە چىقتۇق. ئۈستىگە چىقىدىغان يول دەسلەپتە بىر تىك تاغ باغرى ئىدى، كېيىن ئىنتايىن خەتەرلىك بولغان ئۇششاق تاشلار چوقچىيىپ تۇرغان جىلغىدىن ئۆتۈشكە توغرا كېلەتتى. بىزگە ھەمراھ بولغان ياش كارۋان بۇرۇن بۇ يەرگە كېلىپ باقمىغانىكەن. سارىقۇلۇقلار خۇراپىي بولۇپ، ئۇلار بۇ خارابىلىككە كېلىشتىن قورقىدىكەن. قارىماققا ناھايىتى قەدىمىي كۆرۈنىدىغان نۇرغۇن ياغاچ پارچىلىرى تېخىمۇ ئېگىز يانتۇ تاغ باغرىدا چېچىلىپ تۇراتتى، تاغ ئۈستىگە چىقىشتىن بۇرۇن مەن پەستە تۇرۇپ كۆرگەن، ھازىر ئۈستىمىزدە تۇرغان قەدىمىي سېپىل ئىزىنى خىيال قىلدىم. تاغ ئېغىزى (كەڭلىكى 15 — 20 فۇت، ئۇزۇنلۇقى 50 — 60 يارد كېلەتتى) غا يېتىپ بېرىپ، داۋاملىق يۇقىرىغا 150 فۇتچە يامشىپ چىقىپ، ئوخشاشلا بىر تار تىك تاغ ئومۇرتقىسىغا يېتىپ كەلدۇق. قەدىمكى سېپىل ئالدىمىزدا قەد كۆتۈرۈپ تۇراتتى (41 - رەسىمگە قاراڭ). ئۇ تۇمشۇقسىمان تاغ چوققىسىنىڭ بىر قاتار پەشتاقلىق يېرىنىڭ ئەڭ يۇقىرى قەۋىتىنىڭ شەرقىي جەنۇب تەرىپىگە جايلاشقان. خۇددى بىز پەرز قىلغانغا ئوخشاش ئۇ بىر خىل ئالاھىدە ئىمارەت بولۇپ، كېسەك قاتلىمى ئارىسىغا ناھايىتى رەتلىك ھالدا دەرەخ شاخلىرى ۋە چاتقاللار قىستۇرۇلغان. 41 - رەسىمنىڭ ئوڭ تەرىپىدىكى كېسەكنىڭ يۈز قاتلىمى چۈشۈپ كەتكەن ئاشۇ بىر بۆلەك تامدىن بۇ چاتقال قەۋەتلىرىنى ئېنىق كۆرەلەيمىز. سول تەرەپتىكى ناھايىتى ياخشى ساقلانغان بۇرجەكلىك قورغاننىڭ كېسەك قاتلاملىرى ئارىسىدىمۇ بۇ خىل شاخ قاتلىمى بار ئىدى. بۇ غايەت زور مۇنار

شەكىللىك بۇرجەكلىك قورغاننىڭ ھەممە تەرىپى تەخمىنەن 25 فۇت ئەتراپىدا بولۇپ، تاغ ئېغىزى بىلەن شەرق تەرەپكە سوزۇلغان تار تاغ ئومۇرتقىسى تەرەپتىكى يول ئۈستىگە ياسالغانىدى. بىز بۇرجەكلىك قورغاننىڭ يانتۇ چوققىسى تەرەپكە چىقالمىدۇق، شۇنداقتىمۇ سەل كۈچەپ، يىمىرىلىپ چۈشكەن سېپىلنىڭ ئۈستىدە تەخمىنەن 60 فۇت يىراقلىققا ماڭدۇق. بۇ تامنىڭ سىرتقى تېمى بىلەن ئاساسلىق مۇداپىئە تېمى ئۆزئارا تۇتاشتۇرۇلغان. ئۇنىڭدىن كېيىن، بىز يۇقىرىدا ئېيتقان تاغ ئۈستىنىڭ يان تەرىپىدىن مۇداپىئەلىنىدىغان سېپىل ئۈستىدە تۇرۇپ، تاغ ئۈستىدىن شىمال تەرەپكە يانتۇ نەتكەن تەبىئىي سۇيا يەرنى تۇنجى قېتىم كۆردۈق.

قىز قورغاننىڭ تەكشۈلۈشى

باياتىن بىز تونۇشتۇرغان ئاشۇ نۇقتا ئەتراپىدىن باشلانغان سېپىل دەسلەپتە غەربىي شىمال يۆنىلىش بويىچە سېلىنغان بولۇپ، ئۇزۇنلۇقى تەخمىنەن 100 نەچچە فۇت كېلەتتى. كېيىن بىر بۇرجەكلىك مۇنار ئەتراپىدىن (مۇنارنىڭ ئۈستىنىڭ يۈزى 15 كىۋادرات فۇت ئەتراپىدا ئىدى، 38 - رەسىمگە قارالسۇن) شىمال تەرەپكە بۇرۇلۇپ، مۇشۇ تۈز سىزىقنى بويلاپ تاغ ئۈستىدە 190 فۇتقىچە ئالدىغا سوزۇلغان. مۇشۇ ئارىلىقتا تۇرۇپ ئۈستىدىكى كېسەكنى، ھەتتا يىرىك تاش قۇرۇلمىلىق تام ئۆلىنى كۆرگىلى بولاتتى. سېپىل ئىزناسى شىمال تەرەپكە يەنە تەخمىنەن 140 فۇتقىچە سوزۇلغان. ئۇ تىك ھاڭنىڭ گىرۋىكىگىچە ھەممە يەردە كۆرۈنەتتى، قەيەردە تام ئۇزۇلۇپ قالغان بولسا، ئۇنىڭ ئورنىدا تىك تەبىئىي ھاڭ كۆرۈنەتتى. بۇ يەرگىمۇ يەنە سېپىلغا ئوخشاش مۇداپىئەلىنىش ئەسلىھەلىرىنى ياساشنىڭ زۆرۈرىيىتى يوق ئىدى، سېپىلنىڭ ياخشىراق ساقلىنىپ قالغان يېرىنىڭ ئېگىزلىكى 20 فۇت ئەتراپىدا كېلەتتى. قالغان يەرلىرى




39 - رەسىم قنز قورغان خارابىسىنىڭ
تەكشىلىك خەرىتىسى



40 - رەسىم تاغدۇمباش دەرياسىنىڭ يۇقىرىسىدىكى قىز قورغان ئېگىزلىكىدىن شىمالغا نەزەر

ئاساسىي جەھەتتىن ئۆرۈلۈپ، ئۇلى قېلىپ قالغانىدى. بۇ سېپىلار ئاشۇ غەرب تەرەپكە قارايدىغان يېگانە تاغ ئۈستىنى پۈتۈنلەي قوغداپ قالغانىدى. ئۇ يەر بەلكىم بىر - ئىككى قېتىم ھۇجۇمغا ئۇچرىغان بولۇشى مۇمكىن. لېكىن، ئاشۇ يېگانە تاغ چوققىسى تەرەپتە بىز ئۆمىلەپ چىققان تار تاغ ئېغىزىدىن سىرت، بۇ تاغنىڭ باغرى ئىنتايىن تىك ئىدى، ھەتتا ھەرقانچە كۆپ قوراللىقلارمۇ بۇ يەردىن چىقالمايتتى. قالغان تەرەپلىرىمۇ ناھايىتى تىك تاشلىق ھاڭ ئىدى. ئېگىز يېرى بىرقانچە 100 فوت بولۇپ، تەبىئىي توسۇق شەكىللىنىپ، يامشىپ چىقىش مۇمكىن ئەمەس ئىدى. غەربىي جەنۇب تەرىپىدىن باشلاپ تاغ ئۈستى شىمال ۋە شەرقىي شىمال تەرەپكە يانتۇ كەلگەن بولۇپ، بىر قاتار پەلەمپەيلەرنى شەكىللەندۈرگەن. سېپىلنىڭ شىمال تەرىپىگە يېقىن كەلگەندە، بۇ پەشتاقلار كېڭىيىشكە باشلاپ، كەڭ بوشلۇق شەكىللەندۈرۈپ، مۇداپىئەلىنىش قۇرۇلۇشلىرىنى سېلىشقا بولاتتى. ئەمما، بۇ قۇرۇلۇشلار بەلكىم ئىش



41 - رەسىم قىز قورغان سېپىلى ۋە بۇرجەكلىك قورغاندىن جەنۇبقا نەزەر

قوشۇلمىغان تاش پارچىلىرى بىلەن سېلىنغان بولۇشى مۇمكىن، بۇ يەردە پەقەت دۆۋە - دۆۋە تاش پارچىلىرى كۆرۈنەتتى، تېز سىزىلغان تەكشىلىك خەرىتىسىدە كۆرسىتىلگەن ئورۇندىمۇ تاشلار دۆۋىلىنىپ تۇراتتى. سېپىلنىڭ ئەڭ شىمال تەرىپىدىن 20 يارد يىراقلىقتا بىر سۇ كۆلچىكى بولۇپ، دىيامېتىرى 20 فوت كېلەتتى. شىمالىي تەرىپى ناھايىتى قېلىن تاش بىلەن توسۇۋېتىلگەندى، قىيپاش تاغ باغرىنىڭ شىمال گىرۋىكىدە ئىككىنچى سۇ كۆلچىكى بار بولۇپ، ئۇنى ئېنىق پەرقلەندۈرگىلى بولاتتى.

سېپىلنىڭ تۈزۈلۈشى

بۇرجەكلىك قورغاننىڭ تېمى ناھايىتى پۇختا ياسالغان بولۇپ، بۇ خارابىلىكتىكى چوڭ قەدىمىي ئىز ھېسابلىنىدۇ. ئەگەر مۇشۇ مەزمۇت قۇرۇلمىلار بولمايدىكەن، بۇ تىك قىيالاردا

ئاشۇ سېپىلىنىمۇ توختىتىدىغان يەر تاپقىلى بولمايتتى. تام ئۆلىنىڭ ئاستىدىكى ئاشۇ يوغان ھەم قېلىن تاش تاختايلىق ئۆلىنى چىقىرىۋەتكەندە، بۇرجه كلىك مۇنار ئۆلىنىڭ ئوتتۇرىچە قېلىنلىقى 16 فۇت كېلەتتى. رەسىمدىن شۇنى كۆرۈۋالغىلى بولىدۇكى، تام رەتلىك تىزىلغان كېسەكلەر بىلەن ناھايىتى زىچ سېلىنغان (41 - رەسىمگە قاراڭ). كېسەكلەر ئاپتاپتا خۇراپ كەتكەن، ئەمما ناھايىتى مەزمۇت ئىدى. ئوتتۇرىچە ئۆلچەم بويىچە ئۇزۇنلۇقى 15 دىيۇم، كەڭلىكى 12 دىيۇم، قېلىنلىقى 5 دىيۇم كېلەتتى. ئۇنىڭ ماتېرىيالى بىر خىل يۇمشاق سېغىز بولۇپ، قېتىدا نۇرغۇن ئۇششاق شېغىللار بار ئىدى. بۇنداق يەردە بۇ خىلدىكى ماتېرىياللارمۇ ئاسان تېپىلمايتتى، ئۇنى ياساش ئۈچۈنمۇ يېتەرلىك سۇ يوق ئىدى. ئۇنىڭ ئۈستىگە مۇشۇنداق ئېگىز يەرگە يۆتكەپ ئاچىقىشمۇ ناھايىتى تەسكە توختايتتى، بۇلارنىڭ ھەممىسى ئىمارەت سېلىشنىڭ قىيىنلىق دەرىجىسىنى زور دەرىجىدە ئاشۇرۇۋەتكەنىدى. مەيلى بۇ يەر ياكى كەنىسەر بولسۇن، ئادەم ئۇنىڭدىن شۇنداق بىر خىيالغا كېلەتتىكى، ئەسلىدە بۇ كېسەكلەرنىڭ قاتلىمىغا قىستۇرۇلغان شاخلار ۋە چاتقاللار (بۇ يەرگە يېقىن بەزى يان تەرەپتىكى جىلغىلاردا بۇ خىل ئۆسۈملۈكلەر بار ئىدى) بۇ يەردە كەم بولغان لايىنىڭ ئورنىدا كېسەكلەرنىڭ قاتلىرىغا قىستۇرۇلغانىكەن. مۇشۇنىڭغا ئوخشاش چىقىش تەس بولغان ئېگىزلىكتە سۇغا بولغان ئېھتىياجنى قاندۇرغىلى بولمايتتى. دۇنخۋاڭ ئەتراپىدا تەكشۈرۈش ئېلىپ بارغاندىن كېيىن بۇ خىل قاراش مەندە ناھايىتى كۈچەيدى. مەن شۇ چاغدا ئۇنىڭ غەربىي ۋە شىمالىدىكى قەدىمكى جۇڭگو سېپىللىرىغا قارىتا بەزى تەكشۈرۈشلەرنى ئېلىپ باردىم. ئۇ يەرنىڭ كۆپ قىسىم جايلىرىدا قۇرۇلۇش قىلىش ئۈچۈن سۇ ئەكىلىشنىڭ قىيىنلىق دەرىجىسى ئوخشاشلا ناھايىتى زور ئىدى. شۇڭلاشقا، بىر قانۇنىيەتلىك ئىمارەتچىلىك

ئالاھىدىلىكى بولۇش سۈپىتى بىلەن، ئاشۇ سۇ كەمچىل ئورۇنلار دەسلەپتەلا بۇ خىل ئوخشاپ كېتىدىغان ۋاقىتلىق چارىنى قوللانغان بولۇشى مۇمكىن.

قىز قورغان بىلەن شۈەنزىڭنىڭ خاتىرىسىدىكى قەدىمىي قەلئەنىڭ تۇيغۇنلىشىشى

مەيلى بۇ خىل كېسەكنى مۇقىملاشتۇرىدىغان ئۇسۇلنىڭ قەيەردە پەيدا بولغانلىقىدىن قەتئىينەزەر، شۇنى جەزملەشتۈرۈشكە بولىدۇكى، قىز قورغان خارابىلىكى بىلەن شۈەنزىڭ بايان قىلىپ ئۆتكەن ۋە ئۆز كۆزى بىلەن كۆرگەن تاغ ئۈستىدىكى قەدىمىي قەلئە ئەسلىدە بىر جاي ئىدى. ئۇ خاتىرىلىگەن قەدىمىي قەلئەگە ئائىت قەدىمكى رىۋايەتنىڭ شەكلىدىن قارىغاندا، شۈەنزىڭ ياشىغان دەۋردىن خېلى بۇرۇنلا بۇ قەدىمىي قەلئە بىر خارابىلىككە ئايلىنىپ بولغان. ئۇ شۇ يەردە ئاڭلىغان رىۋايەتلەردە بۇ قەلئەنى خەن سۇلالىسى دەۋرىدىكى، يەنى جۇڭگو تەسىرىنىڭ تارىم ئويمانلىقىغا ئەڭ بالدۇر يېتىپ كەلگەن مەزگىلىدىكى قەلئە، دەپ ئوتتۇرىغا قويۇلغان. مەن ئۈچۈن ئېيتقاندا، ئازراق رازى بولغىنىم شۇكى، مەن تۇرغان مۇشۇ يەردە — ئۇ ئوتتۇرا ئاسىياغا سەپەر قىلغاندا ماڭغان مۇشۇ يەردە — نەق مەيداندىكى ئېنىق بولغان ئارخېئولوگىيەلىك تەكشۈرۈش ئارقىلىق بۇ جۇڭگولۇق بۇ ئۇلۇغ سەبىھاقا ئىشىنىشكە بولىدىغانلىقى يەنە بىر قېتىم ئىسپاتلاندى. شۇنىڭ بىلەن بىللە ئېنىق بولغىنى، خارابىلىكتىن چىققان پاكىتلار بولۇپ، ئۇ مۇشۇنداق بىر ئوچۇقچىلىق جايدا، مۇشۇنداق ئۇزاق دەۋردىن بۇيان ساقلىنىپ قالالىشىدىكى سەۋەبىنى چۈشەندۈرۈپ بەردى. ئەگەر سارىقۇلنىڭ تارىخىي دەۋرلىرىدە ھازىرقىدىنمۇ كۆپرەك قار ۋە يامغۇرلار ياغقان بولسا، بۇ تىك تاغ ئۈستىگە دېڭىز يۈزىدىن 13 مېتىر فۇت ئېگىزلىككە سېلىنغان بۇ قەدىمىي سېپىل ئاللىبۇرۇن غايىب بولغان بولاتتى.

قىز قورغان تۇرۇشلۇق جايدىكى تەبىئىي توسۇق

ئېكسپېدىتسىيە خاتىرىسىدە ئوتتۇرىغا قويغان سەۋەبلەر تۈپەيلىدىن، مەن خارابىلىكتە ناھايىتى قىسقا ۋاقىت تۇرالايتتىم. لېكىن، بۇ مېنىڭ خارابە تۇرۇشلۇق ئورۇننىڭ ئادەتتىن تاشقىرى تەبىئىي توسۇقلۇق رولىنىڭ بارلىقىغا ئىشىنىشىمگە يېتەرلىك ئىدى، ئاشۇ پارتلىتىش دورىسىنى تېخى چۈشەنمەيدىغان يىللاردا ئۇ يولاتتەك مۇستەھكەم ئىدى. گەرچە ئۇنىڭ شىمال ۋە غەرب تەرىپىدە تېخىمۇ ئېگىز تاغلار ئۇنىڭغا ئېگىزدىن نەزەر سېلىپ تۇرغان بولسىمۇ، لېكىن تاغ ئۈستىدىكى سۇپا يەر ئوقيانىڭ يېتىپ بېرىش دائىرىسىنىڭ سىرتىدا ئىدى. بۇ خارابىنىڭ تۇتقان ئورنىنى (گەرچە ئۇ بەكرەك مۇستەھكەم بولسىمۇ) ھەرقايسى جەھەتتىن ئېلىپ ئېيتقاندىمۇ ماڭا ئادىسامۇد (Adhi-Samūd) نى ئەسلىتى. ئۇ ھىندىستاننىڭ غەربىي شىمال چېگرا ئۆلكىسىنىڭ كوھات (Kohāt) جىلغىسىنىڭ يۇقىرىسىدىكى بىر تاغلىقتىكى قەدىمىي قورغان بولۇپ، مەن 1904 - يىلى ئۇنى تەكشۈرۈپ كۆرگەندىم. ئىككىلىسىنىڭ ئوخشايدىغان يېرى شۇكى، قىز قورغان خارابىسىدىمۇ ساپال بۇيۇملارنىڭ پارچىسى كۆرۈنمەيتتى. بۇنىڭدىن بۇ يەرنىڭ پەقەت جىددىي ئەھۋالدىلا ۋاقىتلىق پاناھلىنىدىغان قەلئە بولۇپ، ئۇزاق مۇددەت ئىگىلەپ تۇرىدىغان يەر ئەمەسلىكىنى پەرەز قىلدىم. بىز غەربىي جەنۇب تەرەپتىكى ئۇششاق تاشلار چوقچىيىپ چىققان تاغ باغرىدىن تىنچ - ئامان چۈشكىنىمىزدە، بۇ خارابىنىڭ مۇستەھكەم ۋە خەتەرلىك تەبىئىي ھالىتى مەندە تېخىمۇ چوڭقۇر تەسىر قالدۇردى. دەريانىڭ سول قىرغىقىنى بويلاپ ماڭىدىغان تار چىغىر يول قىز قورغاننىڭ تىك قىيالىرىنىڭ تامامەن كونتروللۇقىدا ئىدى. ئۇ چىغىر يولنىڭ ئۈستىدە قەد كۆتۈرۈپ تۇرغان ئىنتايىن تىك قەلئە ئىدى، ھەتتا ئارغامچىدەك بىرەر قۇرۇلمىنى ئىجاد قىلىپلا، بۇ يەردىكى قوغدىغۇچىلار تۆۋەندىكى دەريا سۈيىدىن پايدىلىنالايتتى.

بۇ ئۇنىڭ قوغدىنىش جەھەتتىكى بىر مۇھىملىقى. مەيلى دەريا قىنى تەرەپتىن ياكى قىز قورغان جىلغىسىنىڭ قاراڭغۇ ۋە ئەگرى - بۈگرى تاغ جىلغىسى تەرەپتىن بولسۇن، قورغانغا قارىتا قاتتىق قامال شەكىللەندۈرگىلى بولمايتتى. قىز قورغان جىلغىسىنىڭ شىمال ۋە غەربىي شىمال تەرىپىدە غايەت زور بىر تەبىئىي خەندەك بار بولۇپ، ئىككى تەرىپى تىك قىيا تاش ئىدى. ئېگىزلىكى نەچچە يۈز فوت كېلەتتى.

تاشقورغانغا بېرىش

تاغدۇمباش دەرياسىنىڭ تەدرىجىي كېڭەيگەن جىلغىسىغا چۈشكەندىن كېيىن، مەن بىر قەدىمىي پەلەمپەي ئېتىزلىقتىن ئۆتتۈم. ئۈستىدە قارا جىلغىنىڭ يان تەرەپتىكى جىلغىلىرىدىن باشلاپ كېلىنگەن ئېرىقلارنىڭ ئىزنالىرى كۆرۈنەتتى. بۇ پەلەمپەي ئېتىزلار قىز قورغان قەدىمىي قەلئەسىنىڭ تۆۋىنىدىن 4 مىل كېلىدىغان يەرگە جايلاشقانىدى. بىز يەنە 5 مىلدەك ماڭغاندىن كېيىن، سارقۇللۇقلارنىڭ كىچىك مەھەللىسى بولغان پىسىلىڭغا يېتىپ باردۇق. بۇ يەردە ئەمدىلا تېرىلغۇ يەرلەر ئېچىلىۋاتاتتى. ئۇ يەردىن يولغا چىقىپ پۈتۈن بىر كۈن (تەخمىنەن 40 مىل) يول مېڭىپ، 31 - ماي قەدىمىدىن سارقۇلنىڭ مەركىزى بولغان تاشقورغانغا يېتىپ باردۇق. كەڭ ئېچىۋېتىلگەن جىلغىنىڭ غەربىي قىرغىقىنى بويلاپ ماڭىدىغان يول ماڭا يېڭىچە بىلىنەتتى، ئۇ مېنى قىممەتلىك كۆزىتىش پۇرسىتى بىلەن تەمىن ئەتتى. بۇ يەردىكى نوپۇس كۆپەيگەن تىنچ ۋەزىيەت ئاستىدا، بۇ تېرىلغۇ يەرلەرنىڭ ئىشلىتىشكە كىرىشكەنلىكى توغرىسىدىكى ئەھۋاللارنى ئېكسپېدىتسىيە خاتىرىمەدە يېزىپ ئۆتكەندىم. خۇنزا تەرەپتىن كېلىدىغان تاجاۋۇزچىلىق توختىغاندىن بۇيان، بۇ خىل كونا تېرىلغۇ يەرلەرنى قايتا تېرىش ئەۋج ئېلىشقا باشلىغان. ھازىرقى زامان مەدەنىيەت يادىكارلىقى قىممىتىگە ئىگە خارابىلەر توغرىسىدا

ئىككى ئورۇننى چوقۇم تونۇشتۇرۇپ ئۆتمىسەم بولمايدۇ. بىرى، دەريانىڭ سول قىرغىقىدىكى بىر قەدىمىي قورغان بولۇپ، ئۇ پىسىلىڭنىڭ ئايغىدىن بىر يېرىم مىل يىراقلىققا جايلاشقان. يەنە بىرى، ئاقتام (Ak-tam)دىكى بىر قورۇق تام خارابىلىكى بولۇپ، تاشقورغاننىڭ يۇقىرىسىدىن تەخمىنەن 5 مىل يىراقلىققا جايلاشقان.

پىسىلىڭنىڭ ئايغىدىكى ئاقتام خارابىسى

قورغان بىر ئايلانما قورۇق تامدىن تەركىب تاپقان بولۇپ، ئىچكى تەرىپىدىن ئۆلچىگەندە ھەممە تەرىپى 58 فوت كېلەتتى. تامنىڭ ئاستى تەرىپى يىرىك پارچە تاشلار بىلەن ياسالغان بولۇپ، ئۈستى كېسەك ئىدى. كېسەكلەرنىڭ كەڭلىكى 1 فوت، ئۇزۇنلۇقى 2 فوت، قېلىنلىقى 6 دىيۇم كېلەتتى. قورغاننىڭ غەربىي شىمال ۋە غەربىي جەنۇب تەرىپىدە بىر جىلغا بولۇپ، ئۈستى ئاغزىنىڭ كەڭلىكى 38 فوت، ھازىرقى چوڭقۇرلۇقى 5 فوت كېلەتتى. ئۇ قورغانغا قارىتا بىر خىل قوغداش رولىنى ئوينىغان. قالغان تەرەپلىرى تىك، تاشلىق يانتۇلۇق بولۇپ، دەريا قىنىغا قاراپ يانتۇلاپ چۈشكەن. ئۇنىڭ ئۈستىدە مېڭىش ئىنتايىن تەس ئىدى. گەرچە پىسىلىڭلىق كىشىلەر ئۇنى «قەدىمىي» دەپ ئاتىۋالغان بولسىمۇ، مېنىڭچە بۇ كىچىك قورغان ھېچقانداق قەدىمىي يادىكارلىققا كىرمەيتتى. كېسەكلەرنىڭ ئارىسىدا چاتقالارنىڭ شاخ قاتلىمىمۇ كۆرۈنمەيتتى. مۇشۇ بىر نوقتىمۇ مېنىڭ ئۇنىڭغا بولغان تەسىراتىمنى ئىسپاتلاپ بېرەلەيدۇ. ئۇ مەن ئاقتامدا كۆرگەن قورۇق تام ئىزناسىغىمۇ ئوخشىمايتتى. بۇ خارابىلىك 60 كىۋادرات يارد ئەتراپىدا بولۇپ، تام سوقما تام ئۇسۇلىدا قوپۇرۇلغانىدى. ئۇ تاشقورغاننىڭ يۇقىرىسىدىن 5 مىل كېلىدىغان ئاقتامدا ئىدى. مەن بىرمۇنچە شېغىللىق ۋە ئۇششاق تاشلىق تاشلاندىق يەرلەردىن ئۆتكەندىن كېيىن ئۇ يەرگە يېتىپ باردىم. بۇرۇن تېرىلغان يەرلەردە

يېڭىدىن ئۆستەڭ قېزىش ئارقىلىق تېرىقچىلىق قىلىش ئەسلىگە كەلتۈرۈلگەنىدى. بۇ كىشىدە ئاقتام خارابىلىكى بىرەر ساراي (Sarai) دىن قېلىپ قالغان بولۇشى مۇمكىن، دېگەن خىيالنى قىلدۇراتتى. ئۇ ئوتتۇرا ئەسىر ياكى يېقىنقى دەۋرلەردىكى تاشقورغان بوستانلىقىنىڭ دائىرىسىدىن دېرەك بېرەتتى. كەڭ كەتكەن دەريا قىنىنىڭ ئۇدۇلىدىكى قىرغاققا بازار دەشت (Bāzār-dasht) نىڭ ئېتىزلىرى بار ئىدى. 1900 - يىلى مەن ئۇ يەردە يەنە ئاندا - مۇندا ئۆيلەرنىڭ خارابىسى بارلىقىنى ئاڭلىغانىدىم. روشەنكى، ئۇ ئىسلام دىنى دەۋرىگە مەنسۇپ ئىدى. ئوتتۇرىغا قويۇشقا تېگىشلىك يەنە بىر مەسىلە شۇكى، مەن تاشقورغاننىڭ يۇقىرىسىغا 26 مىل كېلىدىغان جايدىكى «غان» (Ghan) دەپ ئاتىلىدىغان بىر مۇنبەت يايلاقتىن ئۆتۈپ كېتىۋاتقىنىمدا، ۋادىنىڭ ئۇدۇل تەرىپىدە «تاغاش» (Taghash) دەيدىغان بىر قەدىمىي قورغاننىڭ بارلىقىنى ھەمدە بۇ قورغاننىڭ شەرق تەرەپتىكى چوقچىيىپ چىققان بىر ئېگىزلىككە جايلاشقانلىقىنى ئاڭلىدىم. شۇ يەردە بۇنىڭغا مۇناسىۋەتلىك بىر رىۋايەتمۇ تارقالغانىكەن، لېكىن بېرىپ تەكشۈرۈشۈمگە ۋاقىت قالمىغانىدى.

تاشقورغاندىن قەشقەرگە بېرىش

3 - ئىيۇن تاشقورغاندىن ئايرىلىدىم، ئالدىراش ئىككى كۈنلۈك دەم ئېلىشتىن كېيىن، مەن كارۋانلار ماڭغان يول بىلەن قەشقەرگە بارماقچى بولدۇم. شۇڭا، بۇ يەردىكى بەزى ئېگىزلىكلەردىن ئۆتۈپ، مۇزتاغاتا (Muztāg-ata) نى بويلاپ، ئىزچىل جەنۇب ۋە شەرقىي جەنۇب تەرەپكە قاراپ مېڭىشقا توغرا كېلەتتى. مېنىڭ بۇنداق تاللىشىمىدىكى سەۋەب، بىر تەرەپتىن ۋاقىتنى تېجەپ (خۇددى ئېكسپېدىتسىيە خاتىرەمدە كۆرسىتىلگەندەك، مەن ئەمەلىيەتتە ئالتە كۈن ۋاقىت سەرپ قىلىپ 180 مىل يولنى بېسىپ بولدۇم، ئەسلىدە بۇ يولغا 10

كۈن ۋاقىت كېتەتتى). مۇشۇ ئەڭ قىسقا يولدا مېڭىش ئىدى. يەنە بىر تەرەپتىن، شۈەنزىڭنىڭ مىلادىيە 642 - يىلىنىڭ ئالدى - كەينىدە جىيىپەنتو (Chieh-pa 'n-t'o، يەنى سارىقۇل) دىن جىيىشا (Ch'ia-sha)، يەنى قەشقەر) غا بېرىشتا ماڭغان يولىنى ئۆز كۆزۈم بىلەن كۆرۈپ بېقىش ئىدى. بۇ نوم ئەكەلگۈچى «چوڭ يارنىڭ شەرقىي شىمالىنى بويلاپ جىلغىلاردىن ئۆتۈپ، خېيىم - خەتەرلەرنى باشتىن كەچۈرۈپ، 200 چاقىرىمدىن كۆپرەك يول مېڭىپ، بىۋاسىتە داڭشىلو (تاڭ سۇلالىسىنىڭ تىلىدا قۇتلۇق ئۆي دەپ ئاتىلىدىكەن) غا يېتىپ بارغان». ئۇنىڭ تونۇشتۇرۇشىچە، بۇ قۇتلۇق ئۆي «كۆكئارتنىڭ شەرق تەرىپىدىكى تۆت تاغنىڭ ئوتتۇرىسىدا بولۇپ، زېمىنى 100 نەچچە گېكتار كېلىدىكەن، ئۇ دەل ئوتتۇرىغا جايلاشقانىكەن.»

شۈەنزىڭنىڭ خاتىرىسىدىكى كۆكئارتتىكى قۇتلۇق ئۆي توغرىسىدىكى رىۋايەت

شۈەنزىڭ ئاخىرىغا ئۇلاپ مۇنداق دەپ يازغان: «بۇ يەردە قىشمۇياز قار ئېرىمەيدىكەن، سوغۇقى سۆڭەكتىن ئۆتىدىكەن، كىشىلەر غار - گەمىلەردە ئولتۇرىدىكەن. زىرائەت تېرىغىلى بولمايدىكەن ھەم دەل - دەرەخمۇ يوق ئىكەن، پەقەت ئازراق ئوت - چۆپلەر ئۆسىدىكەن، گەرچە تومۇز ۋاقتى بولسىمۇ، قار - بورانلار كۆپ ئىكەن. ئادەم پەقەت پىيادە كىرگىلى بولىدىكەن، ھەممە يەرنى بۇلۇت ۋە تۇمانلار قاپلاپ تۇرىدىكەن، كارۋانلار بۇ يەردىن ئۆتۈشتە نۇرغۇن جەبىر - جاپا ۋە خېيىم - خەتەرگە ئۇچرايدىكەن. شۇ يەردىكى پېشقەدەملەرنىڭ ئېيتىشىچە، بىر سودىگەرنىڭ 10 مىڭدەك شاگىرتى، نەچچە مىڭ تۇپاق تۈگىسى بار ئىكەن، ئۇ باشقا يەرلەرگە مال توشۇپ تىجارەت قىلىدىكەن. ئۇ بوران ۋە قانتىق قارغا يولۇقۇپ، ئادەملىرى ۋە چارۋىسىنىڭ ھەممىسى ئۆلۈم خەۋپىدە قالىدىكەن، بۇ چاغدا سارىقۇلدا ئۇلارنى يىراقتىن كۆزىتىپ تۇرغان بىر ئارخات ئۇلارنىڭ خەتەرگە

ئۇچرىغىنىنى كۆرۈپ قالىدىكەن، ئۇ ئۆز كارامىتىنى كۆرسىتىپ، ئۇلارنى بالايئاپەتتىن قۇتقۇزۇۋالماقچى بولۇپ يولغا چىقىدىكەن. ئۇ بۇ يەرگە يېتىپ كەلگۈچە بولغان ئارىلىقتا سودىگەر ئۆلۈپ كېتىدىكەن. بۇنىڭ بىلەن ئۇ بۇ يەردىكى بايلىقلارنىڭ ھەممىسىنى توپلاپ، ئۆي - ئىمارەت سېلىپ، بايلىق يىغىپ، قوشنا ئەلنىڭ يېرىنى سېتىۋېلىپ، چەت شەھەردىكى ئاھالىلەرگە ئۆي سېلىپ بېرىپ، كەلگەن - كەتكەنلەرگە ياردەم بەرگەنكەن. بۇ يەردىن ئۆتكەن يولۇچى، سودىگەر ۋە راھىبلارنىڭ ھەممىسى ئۇنىڭ ياردىمىگە ئېرىشكەنكەن.»

چىچىكلىك سۈپىسى

شۈەنزاڭنىڭ خاتىرىسىدىكى ئۇ ماڭغان يولنىڭ يەر شەكلى ھالىتى، ئارىلىق ۋە ئورۇن ئەھۋالىغا ئاساسەن شۇنداق يەكۈن چىقىرىشقا بولىدۇكى، قۇتلۇق ئۆي خارابىسىنى چىچىكلىك مەيدان (Chichiklik Maidan) دىن تېپىشقا بولاتتى. بۇ بىر ئېگىزلىك شەكلىدىكى تەكشى يەر بولۇپ، شىندى (Shindi) دەرياسىنىڭ بېشىدا ئىدى. سارىقۇلدىن قەشقەرگە بارىدىغان ئاساسلىق يول بۇ يەردىن ئۆتەتتى. ئۇنىڭ بىلەن تاشقورغاننىڭ ئارىلىقىدا ئىككى كۈنلۈك يول بار ئىدى. چىچىكلىك مەيدانى ئىككى چوڭ ئېگىزلىكنىڭ ئارىلىقىدا بولۇپ، بۇ ئېگىزلىكلەر مۇزتاغقا تۇتىشاتتى ھەمدە جەنۇبقا قاراپ سوزۇلغانىدى. بۇ يۆنىلىشكە قاراپ ماڭىدىغان سەپەردە چوقۇم چىچىكلىكتىن ئۆتۈشكە توغرا كېلەتتى. ئاشۇ بىرقانچە تاغ ئېغىزى (چىچىكلىك، يامبۇلاق Yam-bulak ياكى يېڭى داۋان Yangi Dawan) نىڭ بىرىدىن ئۆتەتتى. كىشىلەر ئىككى ئېگىزلىكنىڭ ئىككىنچىسىگە، يەنى شەرقتىكىسىگە مۇشۇ يەردىن ئۆتۈپ بارالايتتى. بۇ بىر تەبىئىي تۈزلەڭ يەر بولۇش سۈپىتى بىلەن چىچىكلىكنىڭ مۇھىملىقى ۋە دېڭىز يۈزىدىن ئېگىز بولۇشى دەل شۈەنزاڭ تىلغا ئالغان ئاشۇ قۇتلۇق ئۆينىڭ

ئورنى بىلەن ماس كېلەتتى. مەن بۇ قېتىم مۇشۇ يول بىلەن سەپەرگە چىقىپ، بۇ يەرنى تەكشۈرۈش پۇرسىتىگە ئىگە بولۇپ، پەرىزىمنى ئىسپاتلاپ چىقتىم.

4 - ئىيۇن سەپىرىمنىڭ ئىككىنچى كۈنى بولۇپ، شىندى جىلغىسىدىن ئۆتۈپ، جاپالىق يول يۈرۈش ئارقىلىق ئاخىر ۋادىنىڭ بېشىغا يېتىپ كەلدىم. ئاشۇ ئېگىزلىكتە ھەيرانلىق ئىچىدە تۇپتۇز دېگۈدەك بىر پارچە تۈزلەڭلىك يەرنى بايقىدىم. ئۇ شىمالدىن جەنۇبقا 2.5 مىل، كەڭلىكى 1 مىلدىن كۆپرەك كېلەتتى. تۆت تەرىپى پۈتۈنلەي قارلىق تاغ ئىدى (42 - رەسىمگە قاراڭ). مەن ئۆز كۆرۈم بىلەن كۆرۈپ ئۇنىڭ شۈەنزىڭ تەسۋىرلىگەن ئاشۇ قۇتلۇق ئۆي خارابىسىگە نەقەدەر ئوخشايدىغانلىقىنى ھېس قىلدىم. ئاشۇ قارلىق تاغلار سىرتقى ھالىتىدىن قارىغاندا 2000 — 3000 فۇت كېلەتتى. ئۇ تۆت تەرەپتىن بۇ تۈزلەڭلىكنى ئوراپ تۇرغان بولۇپ، پەقەت شەرقىي شىمال تەرىپىدە بىر كەڭ ئېغىز قالدۇرۇپ قويۇلغانىدى. بۇ ئېغىزنىڭ تەنگىتار (Tangi-tar) دەريا ۋادىسىنىڭ سۇ بۆلگۈچ چوققىسى ئىكەنلىكىنى پەرقلىنىدۇرگىلى بولمايتتى. مېنىڭ بارومېتىرىمدا بۇ يەرنىڭ دېڭىز يۈزىدىن ئېگىزلىكى 14 مىڭ 800 فۇت كەلدى. ئۇنىڭ شەكلى دەل ئاشۇ تەجرىبىلىك ئاتچى ۋە سارقۇلدىن كەلگەن ھەمراھلىرىمىدىن ئاڭلىغانغا ئوخشاش، بۇ يەككە - يېگانە ۋە قار - بوراندا ئوچۇق - ئاشكارا تۇرىدىغان ئېگىزلىكتە ھەر يىلى چارۋا (بەزىدە ئادەملەر) لار ئۆلۈپ، يارىلىنىپ تۇراتتى، ھازىر بۇ تۈزلەڭلىكنىڭ كۆپ قىسمى قار بىلەن قاپلانغانىدى، ئەمما ئۇنىڭ مەركىزىنىڭ ئەتراپىدا بەزى پاكىر دۆڭلەرنىڭ بارلىقىنى ئېنىق كۆرۈۋالغىلى بولاتتى. ئۇنىڭدىن باشقا، يەنە قىسمەن جايلىرى بۇزۇلۇپ كەتكەن بىر مۇسۇلماننىڭ قەبرىسى ياكى «گۈمبەز» نى كۆردۈم. مەن ئاشۇ دۆڭنى تەكشۈرۈۋاتقاندا، تۆت چاسا ھويلا تامنىڭ ئۇلىنى بايقىدىم. ئۇنىڭ ھەممە تەرىپى 35 يارد كېلىدىغان بولۇپ، يىرىك، لېكىن ناھايىتى مەزمۇت تاش پارچىلىرى بىلەن

ياسالغاندى، قېلىنلىقى 3 فوت بولۇپ، روشەنكى ئۇ بىر قەدىمىي ئىمارەت ئىدى. تامنىڭ يۆنىلىشىدىن قارىغاندا، ئۇ ئىسلام دىنى مەزگىلىدىن بۇرۇنقى ئىمارەت خارابىسىگە ئوخشايتتى. ھويلا تامنىڭ ئىچىدە، تىلغا ئالغان باياتىن دېگەن گۈمبەزگە يېقىن جايدا ئۆرۈلۈپ چۈشكەن بىر قەبرە كۆرۈنەتتى. بۇ بىر نۇقتىنى سارىقۇللۇق ھەمراھلىرىمىدىن توپلىغان ئۇچۇرغا قوشقاندا، ئىككىلىسى بۇ جاينىڭ مۇسۇلمانلارنىڭ نەزىرىدىكى مۇقەددەس جاي بولۇپ قالغانلىقىنى ئىسپاتلاپ بېرەلەيتتى.

شۈەنزىڭنىڭ خاتىرىسىدىكى چىچىكلىك ئېگىزلىكىدىكى قۇتلۇق ئۆي ئىزى

چىچىكلىك ئېگىزلىكىنى كۆرسىلا ئادەمنى سۈر باساتتى. ۋاھالەنكى، ئىلگىرى تىلغا ئالغان يەر شەكلى قاتارلىق سەۋەبلەر تۈپەيلىدىن، بۇ يەر دائىم دەم ئېلىپ، ئۆزىنى ئوڭلىۋالدىغان مۇقىم جاي بولۇپ قالغان بولۇشى مۇمكىن. ئوتتۇرىدىكى ئىمارەت ئىزلىرى شۈەنزىڭ تەسۋىرلىگەن قۇتلۇق ئۆيگە باب كېلەتتى. بۇ يەر ئاشۇ بىرقانچە تاغ ئېغىزىنىڭ ھەرقانداق بىرىدىن كەلگەن يولۇچىلار ئۈچۈن پاناھلىنىدىغان ۋە تەمىنلىنىدىغان ماكانى قىلىنغانىدى. ئاشۇ ھويلا تام ئۆرۈلۈپ چۈشۈپ، تام ئۆلى كۆرۈنۈپ قالغىنىغا قانچە ئۇزاق بولغانلىقىنى ھازىرچە جەزمەشتۈرۈش تەس، لېكىن ئارخېئولوگىيەلىك تەكشۈرۈش ئىلمى ۋە يەر شەكلى ئىلمى جەھەتتىكى پاكىتلار بىزنىڭ كۆز قارىشىمىزنى ئىسپاتلىدىكى، بۇ ھويلا تاملار دەل شۈەنزىڭنىڭ خاتىرىسىدە كۆرسىتىلگەن قەدىمىي ئىمارەتلەرنىڭ ئەڭ ئاخىرقى قالدۇقلىرى ئىدى. پۈتكۈل جۇڭگو شىنجاڭدا مۇرىتلار قەبرىلەرنى «زاراتلىق» (Ziārats) دەپ ئاتايتتى. شۇڭا، بىز بۇ ھويلا تام ئىچىدە بايقالغان قەبرە ۋە كىشىلەر بۇ زېمىنغا بەخش ئەتكەن مۇقەددەسلىكىنى شۈەنزىڭ مەزگىلىدىكى كىشىلەر ئېيتىپ ئۆتكەن ھەمدە ئاشۇ ئەۋلىيا قۇرۇپ چىققان قۇتلۇق ئۆيگە ئائىت رىۋايەتتىكى خارابىلىك دەپ قارىساق بولىدۇ. ئۇنىڭدىن باشقا،



42 - رەسىم چېچكىلىك مەيداندىن غەربىي جەنۇب تەرەپكە نەزەر

بىز ئۆز كۆزىمىز بىلەن كۆرگەن پاكىتلاردا بۇ يەر دەڭ - ساراي قىلىشقا باب كېلىدىكەن. تەخمىنەن 200 يارد يىراقلىقتا كەپە شەكىللىك ئىككى ئېغىز ئىمارەت بولۇپ، بۇ جۇڭگو ھۆكۈمىتىنىڭ كۆرسىتىشى بىلەن يولۇچىلار ئۈچۈن سېلىنغان ساراي ئىدى. يېتەرلىك توغرا بولغىنى شۇكى، گەرچە ئۇ 1903 - يىلى سېلىنغان بولسىمۇ، ئۇ چاغدا سارقۇل رەسمىي رەۋىشتە بىر مەمۇرىي رايونغا ئۆزگەرتىلگەن. بۇ كەپە ئۆيلەر قارماققا يېرىم خارابىلىككە ئايلىنىپ كەتكەندى.

بېنۇئىتنىڭ تەنگىتار جىلغىسى توغرىسىدىكى بايىنى دەل مۇشۇ ۋاقىتتا، بۇ يەردە گەرچە باھار يېتىپ كېلىش ئالدىدا تۇرغان بولسىمۇ، ھاۋا تۇتۇق بولۇپ، قار ياغدىغاندەك قىلاتتى. بىز بەش سائەتتەك ۋاقىت سەرپ قىلىپ، چېچكىلىك تۈزلەڭلىكىدىكى قارلىقتىن ۋە بارغانسېرى شەرق تەرەپكە يانتۇ

كەلگەن قار دۆۋىلەنگەن جىلغىدىن تىرىشىپ ئۆتتۇق. بۇ جىلغا شەرق تەرەپكە قاراپ تارباش (Tarbāshi) تىكى قىرغىزلارنىڭ بارگاھىغا تۇتاشتى. ئىككى يەرنىڭ ئېگىز - پەسلىك پەرقى 3000 فۇت كېلەتتى. مەن بۇ دېڭىز يۈزىدىن ئېگىزلىكى 15 مىڭ فۇت كېلىدىغان ئېگىزلىكنىڭ باشقا مەزگىللەردە كىشىلەرگە ئېلىپ كېلىدىغان ئازاب - ئوقۇبىتىنى ناھايىتى ئوبدان ھېس قىلدىم. بۇ چاغدا بېنوئىت (Benedict Goëz) قالدۇرغان خاتىرىلەر ئېسىمگە كەلدى. ئۇ خىرىستىيانلار كېڭىشى موناستىرنىڭ ئادەتتىكى ياردەمچى روھانىيسى ئىدى. 1603 - يىلى ئۇ ھىندىستاندىن يولغا چىقىپ مۇشۇ يولنى بويلاپ، قىتان (Cathay) لارنى ئىزدەپ ماڭغان. ئۇ پامىردىن ئۆتكەندىن كېيىن بىخەتەرلىكنى كۆزدە تۇتۇپ، قايتىپ كەلگەن سودىگەر كافىلا (Kāfila) بىلەن بىرلىكتە «سارسىل» (Sarcil) ئۆلكىسىدىكى سارىقۇلغا يېتىپ بارغان. ئۇلار ئۇ يەردە «ئىككى كۈن تۇرۇپ ئادەم ۋە ئاتلارنى ئارام ئالدۇرغان، ئاندىن ئىككى كۈندىن كۆپرەك ۋاقىتتىن كېيىن سىسىيالىت (Ciecialith، يەنى چىچىكلىك) نىڭ تاغ باغرىغا يېتىپ بارغان. ئۇ يەر قېلىن قار بىلەن قاپلانغان بولۇپ، ئۈستىگە چىقىۋاتقاندا نۇرغۇن ئادەملەر توڭلاپ ئۆلۈپ كەتكەن. بېنوئىتمۇ ناھايىتى تەسلىكتە قۇتۇلۇپ چىققان. چۈنكى، ئۇلار قارلىقتا ئالتە كۈن قاپسىلىپ قالغان. ئەڭ ئاخىرىدا ئۇلار تەنگىتارغا، يەنى قەشقەر خانلىقىغا تەۋە زېمىنغا يېتىپ كەلگەن. بۇ يەردە ئەرمىنىيەلىك ئىساك (Isaac) دەرياغا چۈشۈپ كېتىپ، سەككىز سائەتكىچە ھوشىغا كەلمىگەن. ئاخىرىدا بېنوئىت ئامال قىلىپ ئۇنى قۇتقۇزۇۋالغان، 15 كۈندىن كېيىن ئۇلار ئىئاكونىڭ (Iakonich) ياقائىرىق (Yaka-arik) شەھىرىگە يېتىپ بارغان، يول شۇنچە ئوسال ئىدىكى، بېنوئىتنىڭ ئالتە ئېتى ھالىسىزلىنىپ ئۆلۈپ كەتكەن. بەش كۈندىن كۆپرەك ۋاقىت ئۆتكەندىن كېيىن، ئۇ يالغۇز

داۋاملىق ئالغا ئىلگىرىلەپ، ياركەند (Hiarchan) ۋىلايىتى، يەنى ھازىرقى يەكەن) نىڭ مەركىزىگە يېتىپ كەلگەن ھەمدە ئات ئەۋەتىپ ھەمراھلىرىغا ياردەم بەرگەن، شۇنداقلا ئۇلارغا لازىمەتلىك نەرسىلەرنى ئېلىپ بارغان. ئۇزاق ئۆتمەي ئۇلار يۈك - تاقلىرىنى ئېلىپ، پايتەختكە تىنچ - ئامان يېتىپ كەلگەن. بۇ ۋاقىت دەل 1603 - يىلى 11 - ئاي ئىدى».

تەنگىتاردىن ئۆتۈش

بۇ تەقەۋدار ساياھەتچىنىڭ كەچۈرمىشى توغرىسىدىكى خاتىرىنىڭ ھەممىسىنى بايان قىلىپ ئۆتتۈم. ئۇ چىچىكلىك ئېگىزلىكىنىڭ قورقۇنچلۇقىغا قارىتا جانلىق باھا بولۇپلا قالماستىن (شۈەنزىڭنىڭ خاتىرىسىدىمۇ بۇ خىل قورقۇنچلۇق نامايان قىلىنغان)، بەلكى بىزنىڭ ئادەمنى ھەيران قالدۇرىدىغان ۋەقە يۈز بەرگەن بىر ئورۇننى توغرا جەزملەشتۈرۈشىمىزگە ياردەمى بار ئىدى. بۇ ۋەقە شۈەنزىڭنىڭ خاتىرىسىدىمۇ تىلغا ئېلىنغان. جەزملەشتۈرۈشكە بولىدۇكى، بېنۇئىت بايان قىلغان يەردىن باشلاپ ماڭغان يول دەل ھازىرقى كارۋانلار ماڭغان ئاساسلىق يول ئىدى، يەنى چىچىكلىك ئېگىزلىكىدىن تۆۋەنگە چۈشۈپ، تارباش ئارقىلىق شەرق تەرەپتىن ئىككى كۈنلۈك ئارىلىقتىكى چىخىل گۈمبەز (Chihil-gumbaz) گە بېرىپ، ئاندىن قەشقەرگە بارىدىغان يولدىن ئايرىلغان. تەنگىتار توغرىسىدا بېنۇئىتمۇ ئېنىق قىلىپ، ئۇنىڭ مەنىسى «تار جىلغا» دەپ كۆرسەتكەن. ئۇ جىلغا چوڭقۇر ھەم جاپالىق ئىدى، تارباش دەرياسىنىڭ سۈيى تويلىپ-بۇلۇڭ (Toile-bulung)دا يانبۇلاق، يېڭىداۋان ۋە تورئارت (Tor-art) قاتارلىق تاغ ئېغىزلىرىدىن كەلگەن ئېقىنلار بىلەن بىرلىشەتتى. يولنىڭ تارباشتىكى قىرغىزلار يايلىقىنىڭ تۆۋىنىدىن ئىككى مىل كېلىدىغان يېرىدىن تەنگىتارغا كىرگىلى بولاتتى. يەنە 2 مىلدىن كۆپرەك ماڭغاندىن كېيىن تىك قىيا تاشلار ئارىسىدىكى دەريا قىنىغا كىرگىلى بولاتتى (43 - رەسىمگە قاراڭ).

تاغدىكى قارلار ئېرىپ كەلگەن كەلكۈن جىلغىلارغا پاتماي، جىلغىدىكى يولنى ياز پەسلىنىڭ بىرقانچە ئايلىرىدا ماڭغىلى بولمايدىغان قىلىۋېتەتتى، ئۇ چاغدا چىچىكلىكتىن كېلىدىغان يول يېڭىداۋان ياكى يانبۇلاق تاغ ئېغىزىغا يۆتكىلەتتى، بۇ يىل ياز كېيىن كەلگەنلىكى ئۈچۈن، مەن 5 - ئىيۇندا تەنگىتاردىكى يولدىن ئۆتەلدىم، مۇشۇنداق بولسىمۇ، پۈتۈنلەي تىك قىيا تاشلىق جىلغىنىڭ ئىچىدە ماڭغاندا، بەزىدە چوڭقۇر ئورمانلارغا چۈشۈپ كېتىپ، بەزىدە غىلتاڭ تاشلارغا ئۇرۇلۇپ كېتىپ، مېڭىش ناھايىتى تەس ئىدى. يۈك - تاقىلارنى ئېلىپ مېڭىشمۇ ئىنتايىن خەتەرلىك ئىدى.


شۈەنزاڭنىڭ تەنگىتار جىلغىسىدا خەتەرگە تەۋەككۈل قىلىشى بېنۇئىتنىڭ كارۋانلار بىلەن بىرلىكتە چاپلىق يول يۈرۈپ، 1603 - يىلى 9 - ئاي ياكى 10 - ئايلاردا بۇ يەردىن ئۆتكەن چاغدىكى ئەھۋال مۇشۇنداق بولغان بولۇشى مۇمكىن. بۇ يەردە ئۇنىڭ قەدىناس ھەمراھى بولغان ئەرمىنىيەلىك ئىساك ئۇچرىغان بەختسىزلىكنى مەن ئوبدان چۈشىنەتتىم. ئادەمنى قورقۇنۇپقا سالىدىغان مۇشۇ سەپەر توغرىسىدىكى ئەسلىمىمۇ بار ئىدى. ئۇ تېخىمۇ قەدىمىي بولۇپ، بىر داڭلىق سەيياھقا مۇناسىۋەتلىك ئىدى. شۈەنزاڭنىڭ خاتىرىسىدە بايان قىلىنىشىچە، بۇ «ھەزرەت» تاشقورغاندىن يولغا چىقىپ، «شەرقىي شىمالغا قاراپ بەش كۈن يۈرۈپ، بىر توپ قاراقچىغا ئۇچراپ قالغان. سودىگەر ۋە تالىپلار قاراقچىلاردىن قورقۇپ تاغقا چىقىۋالغان. پىل سۇغا چۈشۈپ ئۆلۈپ كەتكەن، قاراقچىلار ئۆتۈپ كەتكەندىن كېيىن، سودىگەرلەر بىلەن بىرلىكتە تەدرىجىي شەرققە قاراپ تۆۋەنلەپ، سوغۇق ۋە خېيىم - خەتەرگە بەرداشلىق بېرىپ، 800 چاقىرىمدىن كۆپرەك يول ماڭغان. كۆكئارتتىن چىقىپ، ۋۇشا بەگلىكىگە يېتىپ كەلگەن». تاشقورغاندىن قاراقچىلارغا ئۇچرىغان

ئارىلىققىچە بولغان ۋاقىت، شۇنداقلا شۇ يەر توغرىسىدىكى ئومۇمىي باياندىن قارىغاندا، شۈەنزىڭ خەتەرگە ئۇچرىغان يەر چىچىكلىكنىڭ شەرقىدىكى جىلغا بولۇشى مۇمكىن. چۈنكى، تەنگىتار جىلغىسىغا ئوخشاش قاتنىشى راۋان بولغان باشقا ئورۇننى ھەقىقەتەنمۇ تاپقىلى بولمايتتى. ئۇ خۇددى بىر لايىقەتلىك كۆزەتچى يازغانغا ئوخشاش: «قەتئىي ئىرادىگە كەلگەن ئاز ساندىكى كىشىلەر بۇ يەرنى قوغداپ، بىرەر قوشۇنغا تاقابىل تۇرالايتتى.» ئۇنىڭدىن باشقا، ئالدىدا تىلغا ئالغان ئاشۇ قەھرىتان سوغۇق توغرىسىدىكى خاتىرىمۇ ناھايىتى ئەھمىيەتكە ئىگە ئىدى. بىزگە مەلۇمكى، بۇ نوم ئەكەلگۈچى قىسقىغىنا ياز پەسلىدە پامىردىن سارىقۇلغا بارغۇچە 20 كۈندەك ۋاقىت سەرىپ قىلغان. بۇنداق بولغاندا، ئۇ چىچىكلىكتىن ئۆتىدىغان يول بىلەن مېڭىپ، كۈز پەسلىدە ۋۇشا ۋە قەشقەرگە يېتىپ بارغان بولۇشى مۇمكىن. بۇ پەسلىدە تەنگىتار دەرياسىدىن باشقا دەريا پىلغا خەتەر يەتكۈزەلمەيتتى. پەۋقۇلئاددە تەبىئەت تۈپەيلىدىن تەنگىتار دەرياسىنىڭ چوڭقۇر جىلغا ۋە تىك قىيالىرى ئارىسىدا قىش پەسلىدىمۇ چوڭقۇر سۇ كۆلچەكلىرى بار ئىدى.

تەنگىتاردىكى قەدىمكى يول ئىزى

تەنگىتار جىلغىسى ناھايىتى ئاسانلا ھۇجۇمغا ئۇچرايدىغان يول بۆلىكى دەپ قارىلىشى مۇمكىن. بۇ بىر نۇقتىنى ئاشۇ ئىشلىتىلمىگەن تۈردىن كۆرۈۋالغىلى بولىدۇ. بۇ ئىز جىلغىنىڭ تۆۋىنىدىرەك بولۇپ، شىمال تەرەپتىن سوزۇلۇپ كەلگەن يانبۇلاق ۋە يېڭىداۋان جىلغىلىرى بۇ يەردە تۇتاشتى. بۇ تۇر توغرىسىدا مېنىڭ يەرلىك يول باشلىغۇچىلىرىم، بۇنى ئىبراھىمبەگنىڭ ئاتا - بوۋىلىرى قالدۇرۇپ كەتكەن دەپ قارايدىكەن. ئىبراھىمبەگ ئەتراپتىكى جىلغىدىكى قىرغىزلار يايلىقىنىڭ ئاقساقىلى ئىدى. لېكىن، ئارخېئولوگىيەلىك قىممەتكە ئىگە بولغىنى شۇكى، مەن تۇرغان جىلغىنىڭ يۇقىرىسىدىن يېرىم

مىل يىراقلىقتىكى ئىنتايىن چەكلىك بىر ئورۇندا بايقىغان تەنگىتار يولىنىڭ بۇرۇنقى ئىشلىتىلىش ئەھۋالى توغرىسىدىكى پاكىت ئىدى (43 - رەسىمگە قاراڭ). ئاشۇ جىلغىنىڭ ئىككى تەرىپىدىكى قىيا تاشلارغا بىر قاتاردىن تۆشۈكلەر تېشىلگەن. ئۇنىڭ ھەربىر تەرىپىدە يەتتە تۆشۈك بار بولۇپ، چوڭقۇرلۇقى تەخمىنەن 6 دىيۇم، كەڭلىكى 8 دىيۇم كېلەتتى. ئۇلارنىڭ



43 - رەسىم تارباشنىڭ تۆۋىنىدىكى تەنگىتار جىلغىسى

بەزىلىرى يۇمىلاق، بەزىلىرى تۆت چاسا بولۇپ، شۇبھىسىزكى، لىم ياغاچ ئورنىتىش ئۈچۈن ئويۇلغانىدى. ئۇنىڭ ئۈستىگە كۆۋرۈك ياكى سۇپىدەك نەرسىلەر ياسالغان بولۇپ، مېڭىش تەس بولغان بۇ يەردىكى ئادەم ۋە چارۋىلارنىڭ تېپىلغاق، سۇلۇق، شېغىللىق ساھىلىدىن ئۆتۈشىگە ياردەم بېرىش ئۈچۈن ياسالغان بولۇشى مۇمكىن. بۇ تۆشۈكچىلەرنىڭ ئويۇلۇشى ناھايىتى ئىنچىكە ۋە تەكشى بولۇپ، قارىماققا ناھايىتى قەدىمىي كۆرۈنەتتى.

شۈەنزاڭنىڭ خاتىرىسىدىكى ۋۇشا بەگلىكى

«قەدىمكى خوتەن» دېگەن كىتابىمدا نېمە ئۈچۈن شۈەنزاڭنىڭ خاتىرىسىدىكى ۋۇشا بەگلىكى (سارقۇلغا تەۋە) يەكەن ۋە يېڭىسارنى ئۆز ئىچىگە ئالدىغانلىقى، چىچىكلىك ئېگىزلىكىدىن ئۆتكەندە ئاۋۋال يېڭىسارغا بېرىپ، كېيىن قەشقەرگە بارغانلىقىغا ئىشەنگەنلىكىمنى تەپسىلىي بايان قىلىپ ئۆتكەندىم. مەن بىر مەزگىل ئالدىراش يول يۈرگەندىن كېيىن ئېگىز يار (Igiz-yār) ۋە يېڭىسار ئارقىلىق 8 - ئىيۇن قەشقەرگە يېتىپ باردىم. بۇ سەپىرىمنى ئېكسپېدىتسىيە خاتىرىمىنىڭ 9 - بابىدا بايان قىلغانىدىم. گەرچە بۇ يولدا يېڭى قەدىمكى يادىكارلىقلار ئۇچرىمىغان بولسىمۇ، مەن «جۇڭگولۇق قوغدىغۇچى ئىلاھ» ماڭغان يول بىلەن ماڭدىم، دېيەلەيتتىم.

4 - بۆلۈم قەشقەر ۋە يەكەن

قەشقەرگە يېتىپ بېرىش

قەشقەرگە يېتىپ بارغىنىم بۇ تونۇش زېمىنىغا قايتا كەلگەنلىكىمدىن دېرەك بېرەتتى. 1900 - يىلىدىن 1901 - يىلىغىچە بۇ يەرنى زىيارەت قىلغاندىن بۇيان بىرقانچە يىل ئۆتۈپ كەتكەنىدى. بۇ يەردە قەدىناس دوستۇم جورج ماكارتنېي مېنى

قىزغىن كۈتۈۋالدى. شۇ چاغدا ئۇ ھىندىستان ھۆكۈمىتىنىڭ سىياسىي ۋەكىلى بولۇپ، ھازىر دۆلەت ئىشلىرى ۋەزىرى ئالىيلرىنىڭ جۇڭگو شىنجاڭدا تۇرۇشلۇق باش كونسۇلى ئىدى. مەيلى بۇ نۇقتىدىن ياكى ئۇدا ئالتە ھەپتە جاپالىق يول يۈرۈشتىن كېيىنكى ئارام ئېلىش جەھەتتە بولسۇن، بۇلارنىڭ ھېچقاندىقى مېنىڭ ھېچ ئىش قىلماي ئىككى ھەپتە يېتىپ ئارام ئېلىشىمغا تولۇق سەۋەب بولالمايتتى. بۇ مەزگىلدە مەن كۈندە كارۋانلىرىمنى تەشكىللەش ۋە قاتناشقا ئىشلىتىش ئۈچۈن ئۇلاغ سېتىۋېلىش قاتارلىق بىر قاتار ئىشلار بىلەن ئالدىراش بولدۇم. بۇلارنىڭ ھەممىسىنى ئېكسپېدىتسىيە خاتىرەمنىڭ 10 - بابىدا بايان قىلغانىدىم. سىر ماكارتنېينىڭ دوستانە غەمخورلۇقى، يەنى بىر تەرەپتىن ئۇنىڭ غايەت زور تەسىر كۈچى ھەمدە بۇرۇن خوتەندە ئېلىپ بارغان ئارخېئولوگىيەلىك تەكشۈرۈش خىزمىتىمنىڭ نەتىجىسى تۈپەيلىدىن، يېڭى ئېكسپېدىتسىيە خىزمىتىم ناھايىتى ئاسانلا جۇڭگو شىنجاڭ ئۆلكىلىك ھۆكۈمەت تەرەپىنىڭ رۇخسىتىگە ئېرىشتى، بۇ مەن ئۈچۈن ھەقىقەتەن زور ياردەم ھېسابلىناتتى.

جۇڭگولۇق زىيالىي جياڭ بېگىم

مېنىڭ مىننەتدار بولغىنىم، ماكارتنېينىڭ ماڭا قىلغان يەنە بىر مۇھىم ياردىمى ئىدى. ئۇ ماڭا بىر ياخشى خەنزۇ كاتىپىنى تونۇشتۇردى. بۇ ئادەمنىڭ ئىسمى جياڭ شياۋۋەن ياكى جياڭ بېگىم بولۇپ، كېيىنكىسى بەلكىم ئۇنىڭ مەنسىپى بولۇشى مۇمكىن. مېنىڭ خىزمىتىم ئۈچۈن ئېيتقاندا، بىر جۇڭگولۇق زىيالىينىڭ ياردىمى كەم بولسا بولمايتتى. چۈنكى، مەن ئالدىراشلىقتىن خەنزۇچىنى ئەستايىدىل ئۆگىنىشكە، تىل جەھەتتىكى بىلىمىمنى ئاشۇرۇشقا ئۈلگۈرەلمەيتتىم. ئۆزۈمگە زۆرۈر بولغان چاغلاردىمۇ شۇنداق ئىدى. بەلكىم تەڭرى ماڭا

ھىمەت قىلىپ، جياڭ بېگىمنى ئۇچراشتۇرغان ئوخشايدۇ. ئۇ مۇنەۋۋەر ئوقۇتقۇچى ۋە كاتىپ بولۇپلا قالماستىن، بەلكى قىزغىن، ئۆزىنى بېغىشلاش روھىغا ئىگە ياردەمچى ئىدى. مېنىڭ ئىلىم - پەن جەھەتتىكى قىزىقىشىم ئۈچۈن ھەرقانداق قىيىنچىلىققا يۈزلىنىشكە ھەر ۋاقىت تەييار ئىدى. ئۇ تەرىپىيە كۆرگەن ھەر بىر جۇڭگولۇقتا چىقىپ تۇرىدىغان تۇغما ۋە ھەقىقىي تارىخشۇناسلىق ئېڭى بىلەن، كۈچلۈك قىزغىنلىق ۋە بىۋاسىتە سېزىمى ئارقىلىق ئارخېئولوگىيەلىك تەكشۈرۈش خىزمىتىگە كىرىشىپ كەتكەنىدى. بىز تەكشۈرۈۋاتقان قەدىمكى يادىكارلىق ۋە خارابىلىكلەر جۇڭگونىڭ ياكى چەت ئەلنىڭ بولۇشىدىن قەتئىينەزەر، ئۇ ئىزچىل تۈردە ھەر بىر ئىشنى ئېھتىياتچان، ئۈزۈل - كېسىل كۆزىتىشى ۋە خاتىرىلەيتتى. مېنىڭ پۈتكۈل تەكشۈرۈش خىزمىتىم داۋامىدا، بۇ بىلىملىك سەپەردىشىمدىن زور مەنپەئەتكە ئېرىشتىم. ئېكسپېدىتسىيە خاتىرىمىدە بۇ توغرىسىدا نۇرغۇن پاكىتلار بولۇپ، ئۇنىڭ ئۈستىگە ئۇ ئىلمىي تەتقىقات جەھەتتە نۇرغۇنلىغان بىۋاسىتە خىزمەتلەرنى ئىشلىدى. بۇ نۇقتىنى مەن كېيىن پۇرسەت تېپىپ ئوتتۇرىغا قويۇپ ئۆتمەن.

«قەدىمكى خوتەن» دېگەن كىتابىمنىڭ 3 - بابىدا جۇڭگونىڭ تارىخنامىلىرى تەمىنلىگەن ئىسلامىيەتتىن ئىلگىرىكى قەشقەرنىڭ يەرلىك تارىخىغا ئائىت ماتېرىياللارنى تەپسىلىي تەكشۈرۈپ چىققانىدىم. شۇنىڭدىن كېيىن بەزى پايدىلىق ئۇچۇرلار ئاساسلىقى شاۋان ئەپەندىنىڭ خىزمىتى ئارقىلىق بارلىققا كەلدى، بولۇپمۇ ئۇنىڭ «كېيىنكى خەننامە» دىكى «غەربىي يۇرت» قا ئائىت مەلۇماتلىرى ۋە تەرجىمىلىرى ئارقىلىق بارلىققا كەلگەنىدى. ئۇنىڭدىكى بەزى تەپسىلاتلارمۇ ناھايىتى پايدىلىق ئىدى. ئەمما، بىر غەيرىي خەنزۇشۇناس ئالىمنىڭ مەسىلىلەرگە قارىتا چىقارغان يېڭى يەكۈنلىرىنىڭ توغرىلىقىنى

جەزملەشتۈرۈشتە، بۇ ئۇچۇرلارنىڭ دائىرىسى چەكلىك كۆرۈنەتتى.

ئۈچمەرۋان خارابىلىكى

ئوخشاشلا «قەدىمكى خوتەن» نىڭ تۆتىنچى بابىدا مەن بىلىدىغان قەشقەر ۋە ئەتراپتىكى رايونلاردىكى بارلىق قەدىمىي خارابىلەرنى تەپسىلىي مۇھاكىمە قىلىپ ئۆتكەندىم. لېكىن، بىر قېتىملىق ئاجايىپ پۇرسەت تۈپەيلىدىن، بوستانلىقنىڭ شىمالىي گىرۋىكىدىن ئانچە يىراق بولمىغان بىر خارابىلىك دىققىتىمدىن چۈشۈپ قالغانىدى، بەلكىم ئۇ قەشقەردە تۇرۇشلۇق ياۋروپالىقلار ئۈچۈن بەك تونۇش بولۇپ كەتكەنلىكتىن بولسا كېرەك. شۇڭا، ئۇلار ماڭا «ئۈچمەرۋان» (Öch-merwān)، يەنى «ئۈچ دەرىزە» دېگەن خارابىلىك توغرىسىدا ھېچنېمە دېمىگەندى. مېنىڭ پەرىزىمدە ئۇ ئۆلۈپ كەتكەن باش كونسۇل پېتروۋسكىي (Petrovsky) نىڭ قەشقەرنىڭ قەدىمىي يادىكارلىقلىرىغا ئائىت ئىلمىي ماقالىلىرىگە كىرگۈزۈلۈپ بولغان بولسىمۇ، بۇ يەرنى يەنىلا بىر كۆرۈشكە تەقەززا ئىدىم. مەن قەشقەرگە كېلىشتىن ئالتە ئاي بۇرۇن، بۇ خارابىلىكنى بىرقانچە قابىلىيەتلىك ئارخېئولوگلاردىن پىروفېسسور ئا. گىرۇنۇددىل بىلەن پىروفېسسور ۋون لېكوك ۋە ئۇلار يېتەكچىلىك قىلغان «پىروسىيە خان جەمەتنىڭ قەدىمكى نەرسىلەرنى قېزىپ تەكشۈرۈش ئەترىتى» نىڭ قەشقەردە خېلى ئۇزاق مەزگىل تەكشۈرۈش ئېلىپ بارغانلىقىنى ئاڭلىغان بولساممۇ، بۇلارنىڭ ھەممىسى بۇرۇن ئېلىپ بېرىلغان تەكشۈرۈشلەر بولغانلىقتىن، مەن بىر كۈن ۋاقىت سەرپ قىلىپ، بۇ خارابىلىكنى تېزدىن زىيارەت قىلىپ، ئۇنىڭ ئاساسلىق ئالاھىدىلىكىنى تەخمىنەن ئىگىلەپ چىقىشنىڭ زۆرۈرلۈكىنى تونۇپ يەتتىم.

21 - ئىيۇن ئاتۇش (Artush) ۋە تەڭرىتاغ ئېغىزىدىن

ئۆتىدىغان يولنى بويلاپ قەشقەر «كونا شەھەر» نىڭ شىمالىي تەرىپىگە قاراپ داۋاملىق ئىلگىرىلىدىم. قەشقەرنىڭ ئاساسلىق بوستانلىقىنىڭ شىمالىي چېتىدىن 2 مىل كېلىدىغان جايدا بىر قەدىمكى خارابىلىكنى بايقىدىم. ئۇ «چامالىق ساي» (Chamalilik Sai) دەيدىغان تاقىر تاشلىق تۈزلەڭلىككە جايلاشقان بولۇپ، بۇ يەر ئاتۇش دەرياسىنىڭ ئوڭ قىرغىقىدىكى كەڭ كەتكەن جايدا ئىدى. كىشىنىڭ دىققىتىنى قوزغايدىغان نۇرغۇن خارابىلەرگە ئوخشاش، ئۇ يەردە ئېغىر دەرىجىدە يىمىرىلىپ كەتكەن بىر بۇددا مۇنارى بار (44 - رەسىمگە قاراڭ) بولۇپ، تىتۇرغى (Titürge) مەھەللىسىنىڭ ئەڭ يېقىن ئېتىزلىقىنىڭ غەربىدىن تەخمىنەن 1 مىل كېلەتتى. بۇددا مۇنارىنىڭ غەربىي شىمال تەرىپى دەريا قىنىنى بويلاپ كەتكەن تاشلىق ئىدى، ئۇنىڭ تار كەتكەن ئېدىرلىقى بىلەن جەنۇبىي تەرىپىدە بەزى قەدىمكى قورغانلارنىڭ خارابىسى بار ئىدى. ئومۇمەن، ئۇنىڭ «قاغان شەھىرى» (Khākānnig-shahri)، يەنى «چوڭ خاننىڭ شەھىرى» دەيدىغان نامى بار ئىدى. شۇنىڭ بىلەن بىللە بۇددا مۇنارى ئوخشاشلا «تىم» (Tim) دەپ ئاتىلاتتى. بۇددا مۇنارى ئەڭ شەرق تەرەپتە بولۇپ، رەسىمدە كۆرسىتىلگەنگە ئوخشاش، تەخمىنەن 10 فۇت ئېگىزلىكتىكى سېرىق توپىلىق دۆڭنىڭ ئۈستىگە جايلاشقان بولۇپ، مۇنار ئەتراپىدىكى يەرلەر ئولتۇرۇشۇپ كەتكەنىدى، بۇنى ئادەملەر قىلمىغان بولسىلا شامالنىڭ تەسىرىدىن بولغان دېيىشكە بولاتتى.


كەڭ كەتكەن، ئاساسىي جەھەتتىن قۇرۇپ كەتكەن دەريا قىنى (45 - رەسىم) دىن جەنۇب تەرەپتىكى ۋە جامىلىق ساي بىلەن بىر قاتاردا تۇرىدىغان تاغ ئېتىكىدىكى كىچىك دۆڭلەردە كۈچلۈك بوراننىڭ يالاپ كەتكەن ئىزنالىرى ئېنىق كۆرۈنۈپ تۇراتتى. ئۇ خۇددى پاكىز سۈرتۈپ قويغانغا ئوخشايتتى. بۇ قۇملۇق بورىنى ھەتتا تېرىلغۇ رايونلارغا يېقىن جايدىمۇ ئادەمنى ھەيران قالدۇرىدىغان كۈچنى نامايان قىلاتتى.

قاغان شەھىرىدىكى بۇددا مۇنارى ئىزى

بۇددا مۇنارى تەخمىنەن 32 فۇت ئېگىزلىكتە ساقلىنىپ قالغان بولۇپ، مەزمۇت كېسەكتىن ياسالغان، ئوتتۇرىسىدا قېلىن لاي قاتلىمى بار ئىدى. ئۇ شۇنداق ئېغىر چاناش - كولاش ۋە قەستەن بۇزغۇنچىلىققا ئۇچرىغانكى، ئۇنىڭ ھەقىقىي قىياپىتى جەھەتتە، كىشىلەر پەقەت بىر يۇمىلاق تۈۋرۈك شەكىللىك مۇنار گەۋدىسى ۋە ئۈستىدىكى يىمىرىلىپ چۈشكەن ھېجرغا ئوخشاش قىسمىنىلا كۆرەلەيتتى، ئۇنىڭ ئۇلى تەرىپىدىن پەرقلىنىدۇرگىلى بولىدىغىنى پەقەت ئۇنىڭ تۆت چاسا شەكلى بولۇپ، ئەڭ تۆۋەن قىسمىنىڭ يان ئۇزۇنلۇقى 32 فۇت ئەتراپىدا كېلەتتى. ئۇنىڭ ئوخشاش بولمىغان قاتلىمىنىمۇ پەرقلىنىدۇرگىلى بولمايتتى. مۇشۇ بىر نۇقتا، شۇنىڭغا قوشۇپ مۇنارنىڭ گەۋدىسى ۋە ئۈستىنىڭ ئەھۋالىنى مەن ئالتە يىل بۇرۇن تەكشۈرۈپ كۆرگەن قەشقەرنىڭ شەرقىي شىمالىغا جايلاشقان (Maurī-tim Stūpa) مۆۋلىتىم بۇددا مۇنارىنىڭ ئوخشاش ئورنىغا سېلىشتۇرغىلى بولمايتتى. ئەمما، كۆرسىتىپ ئۆتۈشكە تېگىشلىكى شۇكى، مۆۋلىتىم بۇددا مۇنارىدا كۆرۈنگەن مۇنار گەۋدىسى ۋە مۇنار مەركىزىدىن چىقىرىلغان كىچىك مۇنار ئۈچى مۇشۇ بۇددا مۇنارىدىمۇ بولۇپ، ئۇنىڭ چوڭ - كىچىكلىكى 3.5 فۇت كېلەتتى. مۇنار ئۈستىنىڭ شەرق تەرىپىگە كولانغان ئورەك بۇ مۇنار ئۈچىنى ئېنىق كۆرسىتىپ بەرگەن. ئۇنىڭ يەنە بىر ئومۇملاشقان ئالاھىدىلىكى شۇكى، مۇنار گەۋدىسىنىڭ ئاستى - ئۈستى ئەتراپىدا تەكشى ۋە چوقچىيىپ چىققان كالتەك ياكى زىچ تىزىلغان شاخ قاتلىمى كۆرۈنۈپ تۇراتتى. شۇبھىسىزكى، ئۇلار لاي ئارقىلىق سېلىنغان گىرۋەك ياكى باشقا شەكىلدىكى نەقىش بۇيۇملارنى تىرەپ تۇرۇشقا ئىشلىتىلگەن. كېسەكنىڭ ئۆلچىمى 15×12 دىيۈم، قېلىنلىقى 4 دىيۈم بولۇپ، كېسەكلەرنىڭ ئارىلىقىغا قويۇلغان لاي قاتلىمى 1.5 ~ 2 دىيۈم كېلەتتى.



44 - رەسىم قەشقەرنىڭ شىمالىدىكى قاغان شەھىرى
خاراىلىكىدىكى تاشلاندىق مۇنار



45 - رەسىم ئاتۇش دەرياسىنىڭ ئوڭ قىرغىقىغا يېقىن بولغان
قاغان شەھىرى قەدىمىي قورغان خاراىلىكى

قاغان شەھىرى قەلئە خارابىسى

بۇددا دىنى ئېتىقادى ئىزناسى ئۇنىڭ غەربىي شىمال تەرەپتىكى ھويلا تام ئىزنالىرىنىمۇ جەزملەشتۈرۈپ بېرەلەيتتى. يەنى ئۇ ئىسلامىيەتتىن بۇرۇنقى ئىمارەت ئىدى. چېقىلىپ، ئۆرۈلۈپ چۈشكەن تاملار 3 فۇتتىن 5 فۇتقىچە كېلەتتى. ئۇ ئەمەلىيەتتە بۇددا مۇنارىنى سالغاندا ئىشلەتكەن كېسەككە ئوخشايدىغان كېسەكتە سېلىنغان. ئەپسۇسلىنارلىقى، تاسادىپىي ۋەقە تۈپەيلىدىن مېنزۇلا ئارقىلىق ئۆلچىگەن خەرىتىنى يىتتۈرۈپ قويۇپ، بۇ ئىككى قەلئەنىڭ توغرا ئۆلچىمى ۋە شەكلىنى كۆرسىتىپ بېرەلمىدىم. 45 - رەسىمدىكىسى ساھىلنىڭ غەربىي شىمال تەرەپىدىكى بىر قەلئە بولۇپ، ئۇنىڭ يەنە بىر قەلئە بىلەن بولغان ئارىلىقى 168 يارد كېلەتتى. بۇ رەسىمدىن قەلئەنىڭ شەكلى ۋە ساقلىنىش ھالىتىنى كۆرۈۋالغىلى بولاتتى، بۇ يەككە - يېگانە قەلئە تار بىر سېغىز ۋە شېغىللىق دۆڭنىڭ ئۈستىگە جايلاشقان بولۇپ، كېيىنكىسى تۈزلەڭلىكتىن 40 فۇت ئېگىز ئىدى. كەڭلىكى 80 فۇتتىن ئېشىپ كەتمەيتتى. ئۇنىڭ شەرقىي جەنۇب تەرەپىدىكى ھويلا تامنىڭ ئەڭ ياخشى ساقلانغان يېرىنىڭ (45 - رەسىمنىڭ ئوڭ تەرەپىدىن كۆرۈۋالغىلى بولىدۇ) ئېگىزلىكى 20 فۇت ئەتراپىدا بولۇپ، ئۈستىدە قاتار تۆشۈكلەر بار ئىدى. ئۇنىڭ جايلاشقان ئورنى ئىنتايىن خەتەرلىك بولۇپ، دۆڭلۈك مۇشۇ يەردىلا ئۇزۇلۇپ قالاتتى. ئۇنىڭ ئاخىرى ئىنتايىن تىك دەريا قىرغىقى بولۇپ، ئېگىزلىكى 120 فۇت كېلەتتى.

يەنە بىر قەلئە بۇددا مۇنارىغا يېقىنراق ئىدى. جەنۇب تەرەپتىكى تۈز يەرنىڭ سىرتىغا تام ياسىلىپ، شەرقىي تەرىپىغا ئىككى تۈر سېلىنغان. ئۇنىڭ چوڭ - كىچىكلىكى 18 فۇت ئەتراپىدا كېلەتتى. تامنىڭ ئىچىدىكى يەر يۈزىگە يىرىك ساپال پارچىلىرى چېچىلىپ ياتاتتى. بۇنى بۇ يەردە ئۇزاق مۇددەت ئادەم

تۇرغانلىقىدىن دېرەك بېرەتتى. ئوخشىمايدىغىنى بىر قوش تام بار بولۇپ، ئۇ ھويلا تامنىڭ شەرقىي جەنۇب بۇرجىكى ئەتراپىدىكى مەلۇم بىر نۇقتىدىن بۇددا مۇنارى تەرەپكە قارىتىپ سېلىنغان، ئۇزۇنلۇقى 56 يارد كېلەتتى، ئىككى تامنىڭ ئارىلىقى 10.5 فوت بولۇپ، سېلىنىشى بىرقەدەر ناچار ئىدى. يەر يۈزىدىن 6 فوت ئېگىزلىكتە بىر قاتار تۆشۈك بولۇپ، بۇلار سىرتقا قاراشقا ياسالغانمىدۇ؟ ياكى بۇ غەلىتە يول دائىم ماڭىدىغان يول قىلىنغاندىن كېيىن چوڭ تىپتىكى مەلۇم لاي ھەيكەللەرنى مۇقىملاشتۇرىدىغان تۈۋرۈك قويۇش ئۈچۈن قويۇلغانمىدۇ؟ ئىشقىلىپ، بۇ يەر ياكى ئاساسلىق تام ئىچى بولسۇن، قېزىپ چىقارغۇچىلىكى بار بىرەر خارابىلىك ياكى ئىمارەت ئىزنالىرى مېنى جەلپ قىلالمىدى. قول يازمىغا ئوخشاش قىممىتى بار نەرسىلەرنىڭ چىقىپ قېلىشىنىمۇ ئۈمىد قىلمىغانىدىم، بۇ يەرنىڭ قوغداش رولىغا ئىگە ھەرىكەتچان قۇم قاتلىمى كەمچىل ئىدى. ئەمما، بۇ ئويمانلىقنىڭ غەربىي شىمال گىرۋىكىدىكى زور بىر قىسىم جايلار بۇنداق قۇمنىڭ دائىملىق تەسىرىگە ئۇچراپ تۇراتتى.

ئۈچمەرۋان تاش ئىزى

قاغان شەھىرىنىڭ غەربىي شىمالىدىن بىر مىل يىراقلىقتا ئاتۇشقا بارىدىغان يول بار ئىدى. يولنىڭ سول تەرىپى ئۇزۇن كەتكەن قىيا تاشلىق ئىدى. دەرياغا قارايدىغان يۈزى تۈپتۈز قىيا تاشلىق بولۇپ، تەكشى بولغان دەريا قىنىدىن ئېگىز تۇراتتى، بۇ قىيانىڭ تۈۋى شېغىللىق يانتۇلۇق بولۇپ، يانتۇلۇق يۈزىدىن تەخمىنەن 50 فوت ئېگىزلىكتىكى قىياغا ئۈچمەرۋان (مېھراب) ئويۇلغان بولۇپ، تىك ياردا ئېگىز كۆرۈنەتتى. بۇ ئۈچ مېھراب يەرلىكلەرنىڭ تىلىدا «ئۈچمەرۋان» دەپ ئاتىلاتتى (46 - رەسىمگە قاراڭ). بۇلار ئىچىگە يىمىرىلىپ كىرگەن ئۈچ بۇت نەكچىسىگە كۆڭۈل قويۇپ ئويۇلغان بولۇپ، ئىشىك تېمى سەل يانتۇراق كۆرۈنەتتى. قارماققا ئېگىزلىكى 8 فوت، كەڭلىكى 6

فوت كېلەتتى. ئۈچ ئىشكنىڭ ئارىلىقى ئاساسىي جەھەتتىن تەڭ كېلەتتى. ئوتتۇرىسىدىكى دۆڭرەك بۇددا تەكچىسىنىڭ ئارقا تېمىدىن بىر بۇتنىڭ رەڭلىك رەسىمى كۆرۈنۈپ تۇراتتى. ئۇ ساقال - بۇرۇتلۇق، تاقىر باش ئىدى. تېگى ئاق، قارا ۋە رەڭلىك سىزىلغانىدى. بەلكىم سىر ماكارتنېي بۇ يەرگە تۇنجى بولۇپ دىققەت قىلغان ئادەم بولۇشى مۇمكىن. بۇنى رەسىمدىنمۇ ئېنىق كۆرۈۋالغىلى بولاتتى.

ئىككى تەرەپتىكى ئىشىك سەل چوڭقۇرراق كۆرۈنەتتى. پەرىزىمچە، كەينىدە ئۇنىڭغا تۇتىشىدىغان يول بولۇشى مۇمكىن. بۇنىڭ بىلەن ئوتتۇرىدىكى كىچىك تەكچىدىكى بۇددا ھەيكىلىدىن ئايلىنىپ ئۆتكىلى بولاتتى. مەن كېيىن دۇنخۋاڭ ۋە كۇچادىكى ناھايىتى نۇرغۇن تاش غار ئىبادەتخانىلاردا بۇ خىل تەكشى قۇرۇلمىنى بايقىغانىدىم، بۇ ئۈچ تەكچىنىڭ ئاستىدىكى قىيا تاشقا ناھايىتى رېتىملىق ھالدا بەزى تۆت چاسا تۆشۈكلەر ئويۇلغان بولۇپ، بۇ كىچىك ئۆڭكۈر ئىبادەتخانىغا كىرىش ئۈچۈن ئورنىتىلغان تاختىپەر بېكىتىدىغان تۆشۈكچە بولۇشى مۇمكىن. غارنىڭ ئۈستىدىن بىرەر ئارغامچىدەك نەرسە ئارقىلىق غارغا چۈشۈش مۇمكىن ئەمەس ئىدى. ئۇنىڭ ئۈستىگە بىرەر ئارغامچىلىق شوتا ياساشقا ۋاقىتمۇ يار بەرمەيتتى. (ئەڭ ئاۋۋال بۇ ئۆڭكۈرنى زىيارەت قىلغان كازاكلار مۇشۇ ئۇسۇلنى قوللانغان) بۇ يەر پىرۇسسىيە ئارخېئولوگىيەلىك تەكشۈرۈش ئەترىتىنىڭ ئەزالىرى تەرىپىدىن تەكشۈرۈلگەنلىكتىن، مەن پەقەت دۇربۇن ئارقىلىق كۆزىتىش بىلەنلا قانائەتلەندىم.

يەكەننىڭ دەسلەپكى تارىخى

قەشقەردىن يەكەنگىچە بەش كۈن ۋاقىت سەرپ قىلدىم (23 - ئىيۇندىن 27 - ئىيۇنغىچە). مەن يەنىلا 1900 - يىلىدىن 1901 - يىلىغىچە ئېكىسپېدىتسىيە جەريانىدا ماڭغان ئاساسلىق لىنىيە بويىچە ماڭدىم. يول بويىدا كۆرگۈدەك قەدىمىي يادىكارلىقلارمۇ يوق ئىدى. يەكەن ۋە ئۇنىڭ بوستانلىقىنىڭ

تارىخىنى «قەدىمكى خوتەن» دېگەن كىتابىمدا ئوتتۇرىغا قويۇپ ئۆتكەندىم. بۇ يەردە تولۇقلاشقا تېگىشلىك نەرسىلەرمۇ يوق ئىدى.

شاۋان ئەپەندى تەرجىمە قىلغان «كېيىنكى خەننامە. غەربىي يۇرت تەزكىرىسى» ۋە ئوتتۇرا ئاسىياغا يۈرۈش قىلغان ئاشۇ داڭلىق ئۈچ سانغۇن توغرىسىدىكى زىۋايەتلەرمۇ بىزنىڭ بۇ قەدىمىي بەگلىك يەكەننىڭ مىلادىيە 1 - ئەسىردىكى سىياسىي ۋەزىيىتىنى چۈشىنىشىمىز جەھەتتە ئانچە كۆپ يېڭى ئۇچۇر بىلەن تەمىن ئېتىپ بېرەلمىدى. شاۋان ئەپەندىنىڭ ئەسلىي ئەسىرىنىڭ تەپسىلاتى توغرىسىدا بىرقانچە ئېغىز سۆز قىلىپ، بەزى ئاساسىي پاكىتلار توغرىسىدا ئۆزۈمنىڭ بۇرۇنقى چۈشەنچەمنى ئوتتۇرىغا قويۇپ ئۆتمەكچىمەن.


«كېيىنكى خەننامە»دىكى يەكەن

تاڭ سۇلالىسى دەۋرى بىلەن روشەن سېلىشتۇرما قىلىشقا بولىدىغىنى كېيىنكى خەن خانىدانلىقى دەۋرى ئىدى. تاڭ دەۋرىدە يەكەن ئانچە مۇھىم يەر ئەمەس ئىدى. مەيلى يىلنامە تارىخى ياكى شۈەنزاڭنىڭ خاتىرىسىدە بولسۇن، يەكەن توغرىسىدا ئېنىق بىر نەرسە دېيەلمىگەن. ئەمما، كېيىنكى خەن دەۋرىدە ئۇ قۇدرەتلىك بەگلىك بولۇپ شەكىللىنىپ، بىر مەزگىل ئۆز تەسىر كۈچىنى پۈتكۈل تارىم ئويمانلىقى ۋە سىرتقى جايلارغىچە كېڭەيتكەن. قەدىمكى يەكەننىڭ ئورنى دەل ھازىرقى يەكەندە ئىدى. پادىشاھ يەن (延) مەزگىلىدە غەربىي يۇرتتىكى باشقا بەگلىكلەر ئىنتايىن قۇدرەتلىك بولۇپ، ھۇنلارغا ئەل بولۇشنى رەت قىلغان. ئەمما، ھۇنلار پادىشاھ ۋاڭ ماڭ كەلتۈرۈپ چىقارغان مالىمانچىلىقتىن پايدىلىنىپ، ئۆز كۈچىنى بۇ رايونغا سىڭدۈرگەن. يەننىڭ ۋارىسى كاڭ (康) مۇ يىراقتىكى خەن سۇلالىسى ئوردىسىغا داۋاملىق ساداقەتمەن بولۇپ، مىلادىيە 29 - يىلى «غەربىي يۇرتتىكى 55 بەگلىك»كە ھۆكۈمرانلىق قىلىش نامىنى قوبۇل قىلغان. مىلادىيە 38 - يىلى كۆكتارتنىڭ

شەرقىدىكى بەگلىكلەرنىڭ ھەممىسى «شىەن» (晋) گە ئەل بولغان، بۇ ئادەم دەل يەكەن پادىشاھى ئىدى. ئۇ مىلادىيە 33 - يىلىدىن 61 - يىلىغىچە بولغان ئارىلىقتىكى شۇ رايوندىكى ئەڭ قۇدرەتلىك ھۆكۈمران ئىدى. مىلادىيە 41 - يىلى خەن سۇلالىسى ئوردىسى (ئۇلارنىڭ ھوقۇقى تارىم ئويمانلىقىدا نام جەھەتتە ئاز - تولا ساقلىنىپ قالغانىدى) تەرىپىدىن بىرمەھەل نەسەت قىلىنىپ، ھەتتا «غەربىي يۇرت قورۇقچىبېگى» دېگەن مەنەسەپ بېرىلگەن. كېيىن شىەن ئوردىغا بولغان ساداقەتمەنلىكىنى چۆرۈپ تاشلاپ، ئۇدۇن، چەرچەن، كۈسەن قاتارلىق بەگلىكلەرگە ھۇجۇم قىلىپ، ئۇلارنى ئۆزى ئاتىۋالغان ھۆكۈمرانلىق نامىنى قوبۇل قىلىشقا مەجبۇرلىغان ياكى كۆپلىگەن بەگلىكلەرنى شىمالدىكى ھۇنلارنىڭ قوغدىشىنى قوبۇل قىلىشقا مەجبۇرلىغان، ھەتتا شىەن فەرغانىدىمۇ ئۆز ھۆكۈمرانلىقىنى تىكىلىگەن. لېكىن، مىلادىيە 60 - يىلىغا كەلگەندە ئۇدۇن مۇۋەپپەقىيەتلىك ھالدا شىەننى مەغلۇپ قىلغان. بىرقانچە قېتىملىق بىھۇدە ئاۋارە بولۇشتەك ھەربىي يۈرۈشتىن كېيىن، شىەن ئۆزى پايتەخت يەكەندە مۇھاسىرىدە قېلىپ، ئىككىنچى يىلى ئۇدۇن پادىشاھى گۇاڭدې (广德) غا تەسلىم بولغان.

يەكەننىڭ ھۇنلارغا بويسۇنۇشى

كېيىن ھۇنلار يەكەننى بىرمەھەل تىزگىنلىگەن، ھەتتا ئۇدۇنمۇ ئۇلارنىڭ بېقىندى بەگلىكىگە ئايلىنىپ قالغان. لېكىن، شۇ ۋاقىتقا كەلگەندە جۇڭگونىڭ تەسىر كۈچى ئۇلۇغ سانغۇن بەن چاۋنىڭ رەھبەرلىكىدە تارىم ئويمانلىقىغا قايتا كىرىشكە باشلىغان. مىلادىيە 74 - يىلى خوتەن، قەشقەرلەر خەن سۇلالىسى تېررىتورىيەسىگە كىرگۈزۈلگەندىن كېيىن، بەن چاۋ ئۆزىنىڭ تەسىرىنى باشقا جايلارغىچە كېڭەيتىشكە باشلىغان. گەرچە بىرقانچە قېتىملىق ئاسىيلىق ۋە ئوڭۇشسىزلىققا ئۇچرىغان بولسىمۇ، لېكىن بۇ قابىلىيەتلىك يولباشچى ۋە



46 - رەسىم ئۆچمەرۋاندىكى تاش ئويما

سىياسىيون ئۆزىنىڭ «غۇزلار ئارقىلىق غۇزلارنى تىزگىنلەش» تكتىكىسى ئارقىلىق، جۇڭگو ھاكىمىيىتىنىڭ بۇ تالاش - تارتىشقا تولغان بەگلىكلەر ئارىسىدىكى ھۆكۈمرانلىق ئورنىنى تەدرىجىي مۇستەھكەملىگەن. ئەڭ ئاخىرىدا مىلادىيە 88 - يىلىغا كەلگەندە قۇدرەتلىك كۈسەن بەگلىكىنىڭ ياردىمى بىلەن يەكەننى ئەل قىلغان. ئۈچ يىلدىن كېيىن كۈسەن ئۆزىمۇ (دەسلەپتە

ھۇنلارغا ئەل بولغان، كېيىن ئامۇ دەرياسى تەرىپىدىن كەلگەن توخربلار، يەنى ھىندى - سىكتايىلارنىڭ تاجاۋۇزچىلىقىغا ئۇچراپ) تارىم ئويمانلىقىنىڭ شىمالىي گىرۋىكىدىكى بەگلىكلەر بىلەن بىرلىكتە بەن چاۋغا ئەل بولۇشقا مەجبۇر بولغان. مىلادىيە 94 - يىلىغا كەلگەندە كىنگىت (Kara-shahr) يەنى قاراشەھەر) نىڭ ئەل بولۇشىغا ئەگىشىپ، تارىم ئويمانلىقىنى قايتا بويسۇندۇرۇش پۈتۈنلەي تاماملانغان.

يەكەندىن تېپىلغان پۇللار

مەن يەكەندە تۇرغان تۆت كۈن ئىچىدە ئالدىنقى قېتىم بۇ يەردە تەكشۈرۈش ئېلىپ بارغانغا ئوخشاش، قەدىمىي ئىزلارغا ئائىت ئۇچۇرلارغا ئىگە بولۇش جەھەتتە مۇۋەپپەقىيەتكە ئېرىشەلمىدىم. يەكەن «كونا شەھەر» نىڭ ئورنى ھازىرغا قەدەر تېخى جەزملەشمىگەنىدى. مىرزا ھەيدەر كوراگان (Mirzā Haidar) نىڭ ئېيتىشىچە، مۇستەبىت ئابابەكرى (Abā Bakr) ئۇ يەردىن نۇرغۇن بايلىقلارنى قېزىپ چىققان. خۇددى مەن ئالدىنقى بىر قېتىملىق دوكلاتىمدا ئۇدۇننىڭ قەدىمكى پايتەخت خارابىسىنى - يوتقاننى چۈشەندۈرگەنگە ئوخشاش، يەكەندىن ئىبارەت بۇ غايەت زور ھەم گۈللەنگەن بوستانلىقنىڭ ئېتىزلىرى ئارىسىدىكى چوڭقۇر دەريالارنىڭ چۆكمە قاتلاملىرى ئارىسىدا بارلىق قەدىمىي ئىزلار كۆمۈلۈپ كەتكەنىدى. لېكىن، ھازىرقى يەكەن شەھىرىنىڭ بەلكىم ھازىرغىچە ساقلىنىپ كېلىۋاتقان قەدىمىي پايتەختى جايلاشقان يەر ياكى ئەتراپىدىن بۇرۇنقى مەلۇم مەزگىلدە زور مىقداردىكى پۇل تېپىلغان. پۇل تېپىلغان جاي يەكەن «يېڭى شەھەر» دىكى يەكەن يامۇلىنىڭ ئەتراپىدىن تېپىلغان، بىلىملىك ئامبال (Amban) پەن بېگىم (Pên-Ta-jên) مۇشۇ جايىنى ئاساسلىق باشقۇرىدىغان بولۇپ، ئۇ ناھايىتى دوستانە ھالدا ۋەكىللىك خاراكتېرگە ئىگە بىر يۈرۈش 10 تال ئەۋرىشكە بىلەن تەمىنلىدى. بۇ پۇللار ئىچىدە خۇددى ج. ئالان ئەپەندى ئىشلىگەن

تەزىملىكتە كۆرسىتىلگەن بىر دانە مىس تەڭگىمۇ بار ئىدى. ئۇنىڭ ئۈستىگە «كەييۈەن» دېگەن خەت ئويۇلغان تەڭگە گاۋزۇ مەزگىلىدە تارقىتىلغان بولۇپ، ئۇ تاڭ سۇلالىسىنىڭ تۇنجى پادىشاھى (618 - يىلىدىن 627 - يىلىغىچە ھاكىمىيەت يۈرگۈزگەن) ئىدى. ئۇنىڭدىن باشقا، گاۋزۇدىن كېيىنكى كەييۈەن تۇڭباۋ يارمىقى ۋە سۇڭ سۇلالىسى (990 - 1111 - يىلى) تارقاتقان ھەر خىل مىس تەڭگە پۇللار بار ئىدى. بۇ ئۆڭكۈرنىڭ قۇرۇلمىسىدىن قارىغاندا، ئۇ ھازىرقى يەكەن شەھىرىنىڭ ئورنىنى ئىسپاتلاپ بەرگەن. ئۇ ئىسلامىيەتتىن ئىلگىرىكى مەزگىلنىڭ ئاخىرىدا ئىگىلەنگەن.

قىزىل جاي ئىزىنى زىيارەت قىلىش

مەن يەكەندىن جەنۇب تەرەپتىكى كېيىنكى بېكەت قاغىلىق (Karghalik) قا بېرىش سەپىرىمدە، بىر يېڭى، يەنى مەلۇم جەھەتتىن ئېيتقاندا بىرقەدەر چەت يولنى تاللىدىم ۋە تىزناپ (Tiznaf) دەرياسىنى بويلاپ ماڭدىم. ئۇنى ھازىرغا قەدەر ھېچكىم تەكشۈرۈپ باقمىغانىدى. ئېكسپېدىتسىيە خاتىرەمنىڭ 11 - بابىدا بۇ يولنى ئومۇميۈزلۈك بايان قىلىپ ئۆتكەنىدىم. بۇنداق تاللىشىمىدىكى مەقسەت، قىزىل جاي (Kizil-jai) ئىزناسىنى تەكشۈرۈش ئارزۇيۇمغا يېتىش ئىدى. تەخمىنەن ئىككى يىلدىن بۇرۇن بۇ ئىزدىن ناھايىتى ياخشى ساقلانغان بەزى قەدىمىي ئۇيغۇرچە قول يازمىلار تېپىلغانىكەن، كېيىن بۇ قول يازمىلار جورج ماكارتنېيگە تاپشۇرۇپ بېرىلگەن. دوكتور ئې. دانسېن لوس بۇ قول يازمىلارنى تەكشۈرۈپ كۆرگەن. ئۇ 1908 - يىلى 12 - ئايدا كالكۇتتا (Calcutta) ماڭا ئەينەن نۇسخىسىنى كۆرسەتكەنىدى. 4 - ئىيۇل مەن ئۇزۇن يول مېڭىپ تىزناپنىڭ ئوڭ قىرغىقى تەرەپتىكى يېڭىدىن تېرىلغان يەردىكى كىچىك مەھەللە باغجىگە (Bāgh-jigda) دىن يولغا چىقىپ، ئاشۇ ئىزنى زىيارەت قىلغىلى باردىم. چاتاق يېرى، ئۇ يەردىكى خارابىدىن

ئانچە كۆپ ئىزنا قالمىغانىكەن. شىمال تەرەپكە قاراپ يېڭىدىن ئېچىلغان تېرىلغۇ يەرلەردىن تەخمىنەن 5 مىلدىك ماڭغاندىن كېيىن، تىزناپ دەرياسى بىلەن شەرقتىن يۆتكىلىپ كەلگەن قۇملۇق ئارىسىدىكى پاكار دەرىخ ۋە ئورمانزارلىق رايونىغا يېتىپ كەلدۇق. يەنە 4 مىل ماڭغاندىن كېيىن قىزىلجاي مازىرى (Kizil-jai Mazār) دېگەن يەرگە كەلدۇق، ئۇنىڭ غەربىي شىمالىدىن يېرىم مىل يىراقلىقتا ئاشۇ قەدىمىي ئۇيغۇر يېزىقىدىكى قول يازما تېپىلغانىكەن. باغجىگىدىلىك ئىبراھىم ئىسىملىك بىر كىشى قول يازمىنىڭ بىر يۇلغۇنلۇق قۇملۇقتىن چىققانلىقىنى ئېيتىپ بەردى. بۇنداق قۇملۇقلار ناھايىتى كۆپ بولۇپ، ئۇ تەكلىماكان قۇملۇقىنىڭ ئەتراپىنىڭ تىپىك ئالاھىدىلىكى ئىدى. يەنىمۇ ئىلگىرىلەپ تەكشۈرۈش ئارقىلىق، قول يازما بايقىلىپ سىر ماكارتنىڭ دوكلات قىلغان ۋاقىتقا قەدەر 10 نەچچە يىل ئۆتۈپ كەتكەنلىكى ئېنىقلاندى. ئىبراھىمنىڭ ئېيتىشىچە، ئۇ ئوتۇن ياكى «كۆتەك» (kötek) ئىزدەۋاتقاندا، قۇم دۆڭىنىڭ ئۈستىگە يېقىن جايدىن بىر بولاق ھۆججەتنى تېپىۋالغانىكەن. ئۇ يەنە 2 يارد چوڭقۇرلۇقتىكى قۇمدىن يەنە ئىككى بولاقنى تېپىۋالغانىكەن، قۇم دۆڭىنىڭ ئېگىزلىكى ئەتراپتىكى يەر يۈزىدىن تەخمىنەن 14 فوت ئېگىز ئىدى. بۇ بىرقانچە ھۆججەتلەر ئوخشاشلا بىر دەۋرگە مەنسۇپ بولسىمۇ، نېمە ئۈچۈن ئوخشاش بولمىغان قاتلامدا بايقىلىدۇ؟ بۇ مەسىلىنى چۈشەندۈرمەك تەس ئىدى. بۇ قۇم دۆڭىنىڭ دۆۋىلىنىش سۈرئىتىنىڭ نىسبەتەن ئاستىلىقىنى نەزەردە تۇتقاندا، ئىبراھىم كۆرسەتكەن ھۆججەت چىققان ئوخشاش بولمىغان ئارىلىق بىرقانچە ئەسىرلىك پەرققە ۋەكىللىك قىلىشى مۇمكىن. بۇ يەردە خۇددى مەن كېيىن تارىم ئويمانلىقى قاتارلىق جايلاردىن بايقىغان ھەممە ئەھۋالغا ئوخشاش، سۆزلىگۈدەك ھېچقانداق نەرسە يوق ئىدى.

قويلۇغئاتا ئىزى

شمالدىكى چاتقاللىققا قاراپ يەنە ئىككى مىل ئاتلىق ماڭغاندىن كېيىن بىر يەرگە يېتىپ كەلدىم. بۇ يەرنىڭ ئۈستىدە نۇرغۇنلىغان لاي - توپا قۇرۇلمىلىق كىچىك ئۆي خارابىلىكى كۆرۈنۈپ تۇراتتى. يەر ئۈستىدىكى سۇغىرىش ئېرىقى ۋە پەلەمپەي ئېتىزلارنىڭ ئىزناسىنى تېخىمۇ ئېنىق پەرقلەندۈرگىلى بولاتتى، لېكىن كۆچمە قۇم كۆرۈنمەيتتى. بۇ ئالامەتتىن قارىغاندا، بۇ يەر يېقىنقى مەزگىللەرگە قەدەر باشقىلار تەرىپىدىن ئىگىلىنىپ كەلگەندەك قىلاتتى. بۇ ئىزلار ئەتراپتىكى زامانىۋى ئاھالىلەرنىڭ ئۆيلىرىگە ناھايىتى ئوخشاپ كېتەتتى. ئۇلار يەككە گۈرۈپپىلار بويىچە ئورۇنلاشقان بولۇپ، غەربىي شىمالدىن شەرقىي جەنۇبقىچە بولغان دائىرىسى تەخمىنەن 1 مىلدەك كېلەتتى. ئىزنىڭ ئەڭ چوڭ بۆلىكىنى يول باشلىغۇچىم «قويلۇغئاتا» (Koilogh - ata) دەپ ئاتىدى. ئۇنىڭ شىمالىي بۆلىكى «تاتارزېمىن» (Tatāri-zemīn) دەپ ئاتىلاتتى. ئىككى يىلدىن كېيىن ياردەمچىم سىنگ مەكتىتىن (Merket) قاغىلىققا بېرىش يولىدا بۇ ئىزنى تەكشۈرگەن. ئۇ پارچە - پۇرات تېرىلغۇ يەرلەرنى كۆرگەن. ئۇ كۆكۈل (kōköl) بىلەن لايداڭ (laidang) مەھەللىسىگە يېقىن بولۇپ، بىرقانچە مىل كېلەتتى. شۇبەسىزكى، بۇ تېرىلغۇ يەرلەر مەلۇم بىر دەۋرگە مەنسۇپ بولۇپ، ئۇ چاغدا قۇملۇق گىرۋىكى بىلەن تىزناپتىن مەكتىكىچە بولغان تار ئارىلىقتىكى سۇغىرىلىدىغان بەلباغدا ھازىرقىدىنمۇ كۆپ تېرىلغۇ يەرلەر بار ئىدى. سىر ماكارىتېي خېلى بۇرۇن قويلۇغئاتانى زىيارەت قىلغان بولۇپ، ئۇ ئەتراپىدىن قەدىمىي ئۇيغۇر يېزىقىدىكى قول يازمىنىڭ تېپىلغانلىقىدىن ئىلھاملنىپ، مۇشۇنداق بىر - ئىككى ئېغىز پاكاز ئۆيىنى رەتلەپ چىققان. ئەمما، بىردىنبىر تېپىلغان نەرسە بىر پارچە خۇرۇم ئىدى. ئەلۋەتتە ئاخىرقى دەۋرنى بېكىتىشتە پايدىلىنىشقا

تېگىشلىك نەرسىلەر بولمىغان ئەھۋال ئاستىدا، بۇ خۇرۇممۇ ھېچقانداق يىل دەۋرىنى جەزملەشتۈرەلمەيتتى، شۇڭلاشقا مەن يەنە ۋاقىت سەرپ قىلىپ يەنىمۇ ئىلگىرىلىگەن ھالدا ئېنىقلاپ چىقىشنى خىيالىمغۇم كەلتۈرمىدىم.

5 - بۆلۈم قاراقورۇم تېغىنىڭ ئەڭ غەربىي بۆلىكى

كۆكياردا توختاش

6 - ۋە 7 - ئىيۇن شىمالدىن جەنۇبقا قاراپ غايەت زور ۋە گۈللەنگەن قاغىلىق بوستانلىقىدىن ئۆتكەندىن كېيىن، جەنۇبقا قاراپ مېڭىپ، ئەڭ غەربتىكى قاراقورۇم تېغىنىڭ كەڭ كەتكەن تاغ ئالدى ئېگىز - پەس تاشلىق بەلباغ ئارقىلىق كۆكيار (Kökyār) كەنتىگە يېتىپ باردىم. كىشىلەر دائىم ماڭىدىغان بىر كارۋان يولى بۇ يەردىن ئۆتىدىغان بولۇپ، ئۇ ئارقىلىق تىزناپ ۋە يەكەن دەرياسىنىڭ بېشىغا بارغىلى ئاندىن قاراقورۇم تېغىدىن ئۆتۈپ لاداخقا يېتىپ بارغىلى بولاتتى. مەن كۆكياردا 16 كۈن (9 - ئىيۇلدىن 24 - ئىيۇلغىچە) تۇردۇم. «چۆل قىتانلىرى» دېگەن كىتابنىڭ 12 - بابىدا بۇ مەسىلىنى ئوتتۇرىغا قويۇپ ئۆتكەندىم. بۇنداق قىلىشىمدىكى مەقسەتتىم، مۇشۇ تاغ باغرىدىكى بىرقەدەر سالقىن كەنتتە بىرقانچە كۈن تۇرۇپ «قەدىمكى خوتەن» دېگەن كىتابنىڭ ئەڭ ئاخىرقى بەزى خىزمەتلىرىنى پۈتكۈزۈش ئىدى. بۇ ئىشلار تۈپەيلىدىن شۇنچە ئالدىراش بولۇپ كەتتىم، شۇنداقتىمۇ بۇنىڭدىن ناھايىتى خۇشال ئىدىم. بۇ تاغ باغرىدىكى كىچىك بوستانلىقنىڭ ئەتراپىدا دىققەتتىمىنى تارتىدىغان ئارخېئولوگىيەگە ئائىت ھېچقانداق نەرسە يوق ئىدى. مەن ئۇ يەردە ھەمدە كېيىنكى تاغ باغرىنى بويلاپ شەرق تەرەپكە قاراپ مېڭىش جەريانىدا، بۇ رايوننىڭ ئىرق

تارىخى ۋە تارىخ، جۇغراپىيەسىگە ئائىت ئىشلارنى كۆڭۈل قويۇپ كۆزىتىپ كەلدىم. بۇ جەھەتتىكى پاكىتلار ناھايىتى پايدىلىق ئىدى. كېيىن بۇ ئىشلار توغرىسىدا بەزى تولۇقلىما چۈشەندۈرۈشلەرنى بېرىمەن.

جۇڭگونىڭ دەسلەپكى ھۆججەتلىرىدىكى قاغىلىققا دائىر خاتىرىلەر «قەدىمكى خوتەن» دېگەن كىتابتا قاغىلىقنىڭ شۈەنزىڭ ئوتتۇرىغا قويغان جوجۇجيا (斫句迦国 — قاغىلىق) بەگلىكىگە ئوخشاپ كېتىدىغان يەرلىرىنى ناھايىتى تەپسىلىي ئوتتۇرىغا قويغانىدىم. «تاڭنامە» ۋە «سۇڭ يۈنىنىڭ ساياھەت خاتىرىسى» دە «جوجۇجيا» دېگەن بۇ بىر نامنى ئوخشاش بولمىغان ئاھاڭ بويىچە ئاتىغان. مەسىلەن، چۇجۇپو ياكى چۇجۇپەن دېگەندەك. «تاڭنامە» دە ئېنىق قىلىپ: بۇ بەگلىك خەن سۇلالىسى دەۋرىدىكى كولبا بەگلىكى بولۇپ، ئۇنىڭغا يۆلەپ، سارىقۇل، ئىنەي ۋە دېرو قاتارلىق تۆت يەر قارايتتى، دەپ تونۇشتۇرغان. «ئالدىنقى خەننامە» دە يۆلەپ، سارىقۇل، ئىنەي توغرىسىدا ئايرىم - ئايرىم ھالدا قىسقىمىغا خاتىرە قالدۇرۇلغان. بۇ يەرلەرنىڭ نىسپىي ئورنى جەھەتتىكى چۈشەندۈرۈشلەردە ھەر خىل پەرقلەر ساقلانغان بولۇپ، ئەسلىدىكى يازمىلارغا سېلىشتۇرمىغاندا، بۇ خىل گۇمانلارنى يوقىتىپ، قايىل قىلارلىق جاۋاب تاپقىلى بولمايتتى. شۇڭا، بۇ يەردە بىز ھۆكۈم چىقىراالايدىغىنىمىز پەقەت مۇشۇ كىچىك بەگلىكلەرنىڭ مەركىزى ھازىرقى قاغىلىقنىڭ ئەتراپى دېگەن قاراش ئىدى. يۆلەپ توغرىسىدىكى خاتىرىدە، ئۇنىڭ ھۆكۈمرانى كولبا پادىشاھى دەپ ئاتىلاتتى، دەپ ئوتتۇرىغا قويۇلغان. جۇڭگونىڭ جۇغراپىيە ئالىملىرى بۇ خىل قاراشلارغا روشەن ھالدا قوشۇلغان بولۇپ، بۇ ئىككى ئورۇن ئوتتۇرىسىدا بىر خىل ئالاھىدە مۇناسىۋەت بار دەپ قاراپ، يۆلەپ بىلەن كولبانى يېقىن قوشنا بولغان يۆلەپ ۋە كۆكيار رايونىغا ئوخشاشماقچى بولغان.

كۆكيار، يۆلئېرىق ۋە ئۇششاقباش بوستانلىقى

مۇشۇنداق بولغاندا مېنىڭ بۇ يەرنىڭ ئەھۋالىنى چۈشىنىشىمگە پايدىلىق ئىدى. كۆكياردا تېرىقچىلىققا ئىشلەتكىلى بولىدىغان يەر بىر تار يەر بىلەنلا چەكلىنىپ قالغانىدى. كەڭلىكى ۋە ئۇزۇنلۇقى 5 مىلدىن ئېشىپ كەتمەيتتى. ئۇ بىر تار جىلغا بولۇپ، ئىككى تەرىپى ئوچۇق يانتۇلۇق ئىدى، بۇ يەردە 200 نەچچە ئائىلىلىك ئادەم بار بولۇپ، بۇلار ئاساسلىقى تاغدا كالا ۋە قوي بېقىش ئارقىلىق تۇرمۇشىنى قامدايتتى. بۇ جىلغىنىڭ قۇرۇلمىسىدىن قارىغاندا، بۇرۇنقى نەمخۇش كىلىمات شارائىتىدەمۇ بۇ يەردە بۇنىڭدىن جىق تېرىلغۇ يەر بولمىغانىكەن. يۆلئېرىق كىچىك بوستانلىقنىڭ ئەھۋالى مەلۇم جەھەتتىن ئېيتقاندا بىرقەدەر ياخشىراق ئىدى. بۇ كىچىك بوستانلىق ئاچچىق جىلغا ئېغىزىغا جايلاشقان بولۇپ، تۈز سىزىق بويىچە ھېسابلىغاندا شەرققە قاراپ تەخمىنەن 6 مىل كېلەتتى. بۇ يەردىكى سۇغارغىلى بولىدىغان پۈتكۈل يەر (قارماققا تېجەپ قالغىلى بولغۇدەك سۇمۇ يوق ئىدى) روۋۇش (Rōwush) كەنتىنى ئۆز ئىچىگە ئالغان 260 ئائىلىلىك نوپۇسنى بېقىپ كېتەلەيدىكەن. ئۇششاقباش شەرق تەرەپتىكى بىر بوستانلىق ئىدى. ئۇنىڭ سۇ مەنبەسى ئۇلۇغ ئۆستەڭ (Ulūgh üstang) ئېقىنىدىن كېلەتتى ھەمدە يىل بويى قار سۈيىدىن پايدىلىناتتى. ئۇ قارماققا سەل چوڭراق بولۇپ، تەخمىنەن 300 نەچچە ئائىلىلىك ياشايتتى. يەر ئۈستىدىكى بىر قات سېرىق توپا ناھايىتى مۇنبەت بولۇپ، ئۇ بۇ بوستانلىقنىڭ تاغ باغرىدىكى شېغىللىق ساھىلىنى قاپلاپ تۇراتتى. بۇ بوستانلىقلارنىڭ ئورنى شۇنچە يېقىن، بايلىقى شۇنچە كەمچىل ئەھۋال ئاستىدەمۇ، قانداق قىلىپ بىر مۇستەقىل «بەگلىك» بولۇپ شەكىللەنگەنلىكىنى ئادەم پەرەز قىلىپ بولالمايتتى.

«كېيىنكى خەننامە»دىكى قاغىلىققا دائىر خاتىرىلەر

يەر شەكلىنىڭ ئەھۋالىنى نەزەردە تۇتقاندا ئىشەنچلىك رەۋىشتە شۇنداق دېيىشكە بولىدۇكى، قاغىلىق ۋە ئۇنىڭ تىزناپ دەرياسىدىن كېلىدىغان سۇ مەنبەسى مۇنبەت سېرىق توپا قاتلىمغا قوشۇلۇپ، يەكەن دەرياسىنىڭ جەنۇبىدىكى نوپۇسى ئەڭ كۆپ ۋە ئەڭ مۇھىم بوستانلىقنى شەكىللەندۈرگەن. ئەگەر «خەننامە»دە ئۇنىڭ نامى تىلغا ئېلىنمىغان بولسا، بىز ئۇنى مەۋجۇت بولغان دەپ پەرەز قىلالمايمىز. شۇڭا، «كېيىنكى خەننامە»نىڭ 18 - جىلىدىكى بۇ جايغا ئائىت خاتىرىلەردە تېخىمۇ ئېنىق چۈشەنچە بېرىلگەن. بۇ خاتىرىلەردە مۇنداق دەپ كۆرسىتىلگەن: خوتەندىن غەربكە ماڭغاندا «گۈمىدىن ئۆتۈپ يۆلگېرىق، كولبا، دېروغا بارغىلى بولاتتى». مۇشۇ يەرلەرنىڭ ھەممىسى قاغىلىقنىڭ ئەتراپىدا ئىدى. شۇنىسى ئېنىقكى، شۇ چاغدىكى گۇما بەگلىكى ھازىرقى گۈمىنىڭ ئۆزى ئىدى. ئۇنىڭ ئۈستىگە غەربكە ماڭىدىغان يول بىلەن چوقۇم ھازىرقى قاغىلىق رايونىغا بارغىلى بولاتتى.

يۆلگېرىق بەگلىكى توغرىسىدا «كېيىنكى خەننامە»دە، بۇ جايىنى يەنە لۇشا (Lu-sha) دەپ ئاتايدىغانلىقى ھەمدە كولبادىن باشقا بىر ھۆكۈمرانغا مەنسۇپ ئىكەنلىكى ئوتتۇرىغا قويۇلۇپ: «ئالدىنقى خەننامە»دە خاتا ھالدا يۆلگېرىق بىلەن كولبا بىر بەگلىك دەپ يېزىلىپ قالغان، كولبا بېگى خۇجىيەن (呼鞮) جىلغىسىدا تۇرۇشلۇق ئىدى. ئۇ سۇلى (بۈگۈنكى قەشقەر)دىن 1000 چاقىرىم كېلەتتى» دېيىلگەن. كۆرسىتىلگەن ئارىلىق ۋە تار جىلغىنىڭ ئورنىدىن قارىغاندا، بۇ يەردە ئوتتۇرىغا قويۇلغان كولبا بەگلىكىنىڭ مەركىزىي شەھىرى قاغىلىقنىڭ جەنۇبىدىكى مەلۇم بوستانلىقتا بولۇشى مۇمكىن. بۇ بىر ئورۇننى ئېتىراپ قىلغاندىن كېيىن بىز يۆلگېرىقنى چوقۇم قاغىلىق دېيەلەيمىز. چۈنكى، بۇ چوڭ بوستانلىقنى مۇشۇنداق پەرەز قىلغىنىمىزدىلا

«كېيىنكى خەننامە» دە كۆرسىتىلگەن نوپۇس جەھەتتىكى روشەن پەرقنى (يۆلئېرىقتا 2500 ئائىلە، كولپادا 350 ئائىلە بار ئىدى) چۈشەندۈرۈپ كېتەلەيمىز. بۇ نىسبەت ھازىرقى نوپۇسنى ئومۇميۈزلۈك تەكشۈرۈشتە ئوتتۇرىغا قويۇلغان قاغىلىق بوستانلىقى بىلەن كۆكيار، يۆلئېرىق ۋە ئۇشاقباشنى ئۆز ئىچىگە ئالغان بېگشېپ (Bēg-ship) بوستانلىقىنىڭ نوپۇس نىسبىتى بىلەن تەخمىنەن ئوخشاش چىقاتتى. يۆلئېرىق بىلەن قاغىلىق بوستانلىقىنىڭ ئۆزئارا ئۇيغۇنلىشىشى «ئالدىنقى خەننامە»دىكى خاتىرىگە ئۇيغۇن كېلەتتى، يەنى يۆلئېرىق شەرقتە گۇما، شىمالدا يەكەن بىلەن چېگرالىناتتى. چۈنكى، گۇما بىلەن يەكەن دەل مۇشۇ يەردە سۆزلىنىۋاتقان قاغىلىقنىڭ يۇقىرىقى ئورۇندىكى قوشنىلىرى ئىدى. ئەگەر بىز «ئالدىنقى خەننامە» دە خاتىرىلەنگەن ۋاقىتتا، يۆلئېرىق ياكى قاغىلىق جەنۇبتىكى تاغلىق رايوننى دەسلەپتە ئىگىلىگەن بىر جەمەتنىڭ ھۆكۈمرانلىقىدا بولغان دەپ پەرەز قىلساق، تاڭ دەۋرىدىكى يىلنامىچىلارنىڭ چۈجۈپو بىلەن خەن سۇلالىسى مەزگىلىدىكى كولبانى ئۆزئارا سېلىشتۇرغانلىقىنى چۈشەنگىلى بولاتتى. لېكىن، ئۇلار شەرھلىگەن بۇ رايون روشەنكى دەل ھازىرقى قاغىلىق ئىدى.

دېرو، سارىقۇل، ئىنەينىڭ ئورنىنى بېكىتىش

«دېرو بەگلىكى» توغرىسىدا «كېيىنكى خەننامە» دە، ئۇ كولبا بىلەن قوشنا بولۇپ، ئىككىسىنىڭ ئۆرپ - ئادىتىمۇ ئوخشاپ كېتىدۇ، ئاھالىسى پەقەت 100 ئائىلىگە يېتىدۇ، دەپ كۆرسىتىلگەن. شۇنداق دېيىشكە بولىدۇكى، دېرونىڭ ئورنىنى چوقۇم كۆكيارنىڭ غەربى ياكى غەربىي جەنۇب تەرىپىدىكى ئادەم ئولتۇراقلاشقان بىرقانچە تاغلىق رايوندىن ئىزدەشكە بولاتتى. تىزناپ دەرياسىنىڭ يۇقىرى ئېقىنى بولغان گۇسوس (Gusos) ئەتراپى، شۇنداقلا بۇ يەرنى تەمىنلەپ تۇرىدىغان بەش تارماق

ئېقىن ئۆتىدىغان جىلغىدا زور مىقداردىكى يېرىم كۆچمەن چارۋىچىلارنىڭ توپلاشقان مەھەللىلىرى بار ئىدى. بۇنى كېيىن پۇرسەت تېپىپ ئوتتۇرىغا قويۇپ ئۆتمەن. بۇ يەرنىڭ بىر ئومۇمىي نامى بولۇپ «بەشكەنت» (Bēsh-kant) دەپ ئاتىلاتتى. سارىقۇل، ئىنەي ۋە چۈجۈپو ياكى قاغىلىقنىڭ تاڭ دەۋرىدە قوشۇۋالغان باشقا بەزى كىچىك بەگلىكلەرنىڭ توغرا ئورنىنى نۆۋەتتە تېخى جەزملەشتۈرگىلى بولمايتتى. لېكىن، «ئالدىنقى خەننامە»دە ئۇلارنىڭ ئورنى كولبانىڭ شىمالىدا بولۇپ، دېھقانچىلىق مەھسۇلاتلىرى جەھەتتە ھازىرقى يەكەنگە تايىناتتى دەپ كۆرسىتىلگەن. بۇ بىر نۇقتىدىن قارىغاندا، بۇ كىچىك بەگلىكلەر ئاشۇ ئاسان كىرگىلى بولىدىغان ئاشخانىسال (Asghan-sal)، ئۈچبەلدىر (Öch-beldir)، تونگ (Tong) قاتارلىق كىچىك جىلغىلاردا بولۇپ، ئۇلار تاغلىقتىكى يەككە - يېگانە مەھەللىلەر ئىدى. بۇ كىچىك جىلغىلار يەكەن دەرياسىنىڭ ئوتتۇرا ئېقىنىدىن ئايرىلىپ چىققان بولۇپ، ئۇنىڭ يەر شەكلى جەھەتتىكى مەسىلىلىرىنى ئەڭ دەسلەپتە كاپىتان دېسەي (Deasy) تەكشۈرۈپ ھەل قىلغانىدى.

پاخۇدىكى تاغلىقلار

كۆكياردىكى ۋاقىتلىرىمدا ئىزچىل تۈردە يېزىقچىلىق خىزمەتلىرى بىلەن شۇغۇللاندىم. لېكىن، يەنە ئامال قىلىپ پاخۇدىكى تاغلىقلارنىڭ قېشىغا بېرىپ، ئادەم بەدىنىنى ئۆلچەش ۋە باشقا جەھەتتىكى ماتېرىياللارنى توپلىدىم. ئۇ يەر تىزناپنىڭ بېشى بولۇپ، مەن ئۇزاقتىن بۇيان ئۇ يەرنىڭ ئىرق تىپى ۋە كېلىپ چىقىش مەنبەسىگە قىزىقىپ كەلگەندىم. «قەدىمكى خوتەن»دىكى ئىنتايىن ئاز، لېكىن پايدىلىق بولغان ماتېرىياللارغا ئاساسەن، ئىران - سارىقۇلۇقلار بىلەن ھازىرقى خوتەن ۋە تەكلىماكاننىڭ جەنۇبىي گىرۋىكىدىكى باشقا ئاھالىلەرنى نەزەردە تۇتۇپ، كىشىلەر ئۇقمايدىغان تاغلىق

قەبىلىلەرگە ۋەكىللىك قىلىدىغان ئىرق مەسىلىلىرىگە دىققەت قىلىپ كەلدىم. ئۇ يەردە ھەر خىل - ھەر يانغا پاكىتلارنى، يەنى ئادەم بەدىنىنى ئۆلچەش، تىلشۇناسلىق ۋە تارىخشۇناسلىققا ئائىت پاكىتلارنى تەپسىلىي مۇھاكىمە قىلىپ چىقتىم. ئۇلاردا تۆۋەندىكى پاكىتلار مۇجەسسەملەشكەن، يەنى: ئالىپنۇسلىقلارنىڭ گالچا (Galcha) تىپى (سارىقۇلۇقلار ئۇلارنىڭ نۆۋەتتىكى ئەڭ شەرقتىكى ۋەكىلى) بىرمەھەل شەرققە ئەڭ يېقىن جايلارغىچە كېڭىيىپ، مەدەنىيەت، تارىخ جەھەتتە ئۇنىڭ بىلەن ئالاقىسى بولغان خوتەن بوستانلىقىدىكى قەدىمىي ئاھالىلەر ئارىسىغىچە تارقىلىپ، ئىرق ئامىللىرىنى شەكىللەندۈرگەن. مەن مۇشۇ كىتابىمدا تىلغا ئالغان سەپەر جەريانىدىكى بارلىق ئامىللاردىن پايدىلىنىپ، ئادەم بەدىنىنى ئۆلچەش ئىلمى جەھەتتىكى يېڭى ماتېرىياللارنى توپلىدىم. بۇ ماتېرىياللارنىڭ ئىرق ۋە قانداشلىق مۇناسىۋەت مەسىلىسىنى ھەل قىلىشقا ياردىمى بولۇشى مۇمكىن. مەسىلەن، نۆۋەتتە تارىم ئويمانلىقى، بولۇپمۇ ئۇنىڭ جەنۇبىي گىرۋىكىدە ئولتۇراقلاشقان ئاھالىلەرنىڭ ئىرقىي ئالاھىدىلىكى ۋە ئېتنىك مەنبەسى قاتارلىقلار. بۇنداق نۇرغۇن يېڭى ماتېرىياللارنى شاۋان ئەپەندى سىستېمىلىق تەھلىل قىلغان بولۇپ، ئۇ ئىزچىل تۈردە مەن بىلەن ھەمكارلىشىپ، خىزمەتلەرنى ئۇزاققىچە قانات يايدۇردى. ئۇ 600 نەپەر كىشىنى ئۆلچەپ چىققان بولۇپ، بۇ خىزمەتنى تاكى يېڭى ئۆلچەش نەتىجىسى ئېلان قىلىنغانغا قەدەر داۋاملاشتۇرغان. مەن ئۈچۈن ئېيتقاندا، ئومۇميۈزلۈك خۇلاسە تېخى بالدۇر ئىدى. بۇ جەھەتتە مەن ئۆزۈمنىڭ قىلغىنىدا چىڭ تۇراتتىم. ئوخشاش ئەھۋال ئاستىدا مۇشۇنداق ئادەتتىكى ئىرق ئىلمى جەھەتتىكى كۆزىتىش خاتىرىسى مۇشۇ ماتېرىياللارنىڭ ئالاھىدىلىكىنى چۈشەندۈرۈپ بېرىپ، بۇنىڭدىن كېيىن ئۇلاردىن مۇكەممەل پايدىلىنىشقا ياردىمى بار ئىدى.

پاخپۇلۇقلاردىكى ئالىپنۇس ئىرق تىپى

«پاخپۇ»لار بىر كىچىك تىپتىكى يېرىم كۆچمەن چارۋىچىلار مەھەللىسى بولۇپ، بۇ نام ئۇلارنىڭ ئاساسلىق دەريا جىلغىسىنىڭ نامىدىن كەلگەن. ئۇلار تىزناپ دەرياسىنىڭ بېشىدىن شاخلىنىپ چىققان بىرقانچە ئېگىز ۋە تار جىلغىلارغا تارالغان. مۇشۇ ئېقىنلارنىڭ ھەممىسى كۆكيارنىڭ غەربىي جەنۇبىدا، يەنى ئەڭ غەربتىكى قاراقۇرۇم تېغىدىن بۆلۈنۈپ چىققان بىر ئېگىزلىكنىڭ ئارقىسىدا بىر يەرگە يىغىلاتتى. ئەپسۇسلىنارلىقى، ۋاقىت مۇناسىۋىتى بىلەن كىشىلەر ئۇقمايدىغان بۇ كىچىك تاغلىق رايونلارنى زىيارەت قىلىشقا ئامال بولمىدى. گەرچە نۇرغۇن دەريالاردا تاشما پەيدا بولغان، شۇنداقلا تاغلىقلارنىڭ قورقۇنچاق، گۇمانخورلۇقىدىن نۇرغۇن ئاۋارچىلىكلەر كېلىپ چىققان بولسىمۇ، قاغىلىق يامۇلىنىڭ ياردىمىدە، ئامال قىلىپ



47 - رەسىم كۆكياردا بەدەن ئۆلچەشنى قوبۇل قىلغان پاخپۇلۇقلار

كۆكياردىن كەلگەن تىپىك خاراكتېرگە ئىگە تۈركۈملىگەن «پاخپۇلۇقلار» بىلەن كۆرۈشتۈم.

مېنى قىزىقتۇرغىنى، ئۇلارنىڭ چىراي جەھەتتە ماڭا بەرگەن تەسىرى ئىدى: كۆپىنچىلىرىنىڭ چىرايى ناھايىتى كېلىشكەن بولۇپ، ئىرق جەھەتتە بىردەك ئىدى. ئۇلار مەن سارىقۇل ۋە ۋاخاندا ئۇچراتقان ئالىپنۇسلىقلار تىپىغا ناھايىتى ئوخشايتتى. ئۇلارنىڭ چىرايلىق ۋە مۇۋاپىق رەڭدىكى كۆزلىرى، تار ۋە قاڭشارلىق بۇرۇنلىرى، قويۇق قاشلىرى، بولۇق ئۆسكەن چاچلىرى ئۇلارنى ئادەتتىكى يەكەنلىكلەر ۋە قاغىلىقلىقلاردىن پەرقلەندۈرۈپ تۇراتتى. ئۇلارنىڭ كىيىم - كېچەك ۋە يۈرۈش - تۇرۇشىدىن پەرقلەندۈرگىلى بولمىسىمۇ، مۇشۇ كەنت ئاھالىلىرى ئىچىدىن ھەرقانداق بىر پاخپۇلۇقنى دەرھال پەرقلەندۈرۈپ چىقالايتتىم. كەنت ئاھالىلىرى دائىم ئەتراپىمغا ئولتۇرۇلۇپ، ئادەم بەدىنىنى قانداق ئۆلچەيدىغانلىقىمنى كۆرەتتى. ئاشۇ كۆكيار، خوتەن ۋە جەنۇبتىكى باشقا بوستانلىق ئاھالىلىرى ئارىسىدا توغرا ئۆلچەنگەن ماتېرىياللارنى ئەستايىدىل سېلىشتۇرغاندىلا، مېنىڭ باياتىنقى تەسىراتىمنىڭ زادى قانچىلىك دەرىجىدە توغرا ئىكەنلىكىنى ئىسپاتلاپ چىققىلى بولاتتى. لېكىن، مۇشۇ چاغدا كالىمغا بىر خىيال كەلدى، يەنى: تاغلىق رايونلىرىنىڭ توسۇقلىرى تۈپەيلىدىن بۇ تاغلىقلار ئارىسىدا ئاساسلىقى گالچالىقلارنىڭ ئىرق ئالاھىدىلىكى ساقلىنىپ قالغان بولۇپ، باشقا قان تىپىنىڭ ئارىلىشىپ كېتىشىگە ناھايىتى ئاز ئۇچرىغان بولۇشى مۇمكىن. ئىسلامىيەتتىن ئىلگىرى ئاشۇ ئاتالمىش «باشقا قانداشلىقلار» خوتەن، ھەتتا ئۇنىڭدىنمۇ يىراق بولغان شەرققە كېڭىيىشكە ئۇرۇنغان.

پاخپۇدىكى جىلغا ۋە ئاھالىلەرنىڭ ئەھۋالى

1901 - يىلى قاغىلىقتىن ئۆتۈپ كېتىۋاتقان چېغىمدا باشقا تىلغا ئوخشىمايدىغان يەنە بىر خىل تىلنىڭ بارلىقىنى

ئاڭلىغانىدىم. ئەمەلىيەتتە بۇنىڭ بىر خىل توقۇلما، پەقەت بولمىغاندا بۇرۇن بولۇپ ئۆتكەن بىر ئىش ئىكەنلىكى ئىسپاتلاندى. مەيلى ھەق بېرىش ياكى يەنىمۇ ئىلگىرىلىگەن ھالدا تەكشۈرۈش (بەلكىم مەن ئۇلارنىڭ ئۆزىنىڭ كەنتىدە بۇ خىل تەكشۈرۈشنى ئېلىپ بېرىش جەھەتتە ئازدۇرۇلۇشۇم مۇمكىن) جەھەتتىكى قورقۇنۇچ تۈپەيلىدىن بولسۇن، ئاشۇ پاخپۇلۇقلارنى تاغلىق (Taghlik)، يەنى تۈركىي تىل شېۋىسىدىن باشقا ھېچنېمىنى بىلمەيتتى دېگەننى ئېتىراپ قىلدۇرۇشقا بولمايتتى. لېكىن، يەنە بىر جەھەتتىن، مەن ئۇلارنىڭ ئارىسىدىكى ئاقىلانە كىشىلەردىن بەزى پايدىلىق ئۇچۇرلارغا ئېرىشتىم. شۇنداق دەپ مۇئەييەنلەشتۈرۈشكە بولىدۇكى، ئاشۇ بىرلەشتۈرۈلۈپ «بەشكەنت» دەپ ئاتىلىدىغان، يەنى پاخپۇ، چۈكشۈ (Chukshü)، بۇلۇڭ (Bulung)، يۇلۇڭ (Yulung) ۋە چۆپ (Chöp) قاتارلىق تاغلىق رايوندىكى ئاھالىلەرنىڭ زىچ ئالاقىسى بار ئىدى. ئەڭ ئاخىرىدىكى بىر جىلغىدىكى ئېقىن تىر (Tir) نىڭ ئايىغىدا يەكەن دەرياسىغا قوشۇلاتتى. چۈكشۈدىكى بىر بەگ بۇ يەرنى باشقۇراتتى. بارلىق جىلغىلاردا سۇلۇق ۋە ئېگىز مۇھىتقا ماس كېلىدىغان زىرائەتلەر تېرىلغان بولۇپ، كۆپ خىل، ئەمما ئاز تېرىلىدىغان زىرائەتلەرنىڭ كۆپ قىسمى چۈكشۈدە تېرىلاتتى. تاغلىقلار تىرىكچىلىك قىلىشتا ئاساسلىقى قوتاز ۋە قوي بېقىشقا تايىناتتى. خۇددى پاخپۇدىكى ئەڭ چوڭ يايلاق — جىلغىدىكى ئۇلۇغ يايلاق (Ulugh-yaylak)، كۈدە (Kü da)، چىراقسالدى (Chirak - Saldi)، تۇراغىل (Tur - agil)، تاشقورغان (Tāsh-Kurghān) غا ئوخشاش، گەرچە تېرىلغۇ يېرى چەكلىك بولسىمۇ، ئۇ يەنە تاغلىق رايوندىكى نوپۇسى ئەڭ كۆپ ھەم ئەڭ مۇھىم جاي ئىدى. ئۇلار بىر خىل «ئاق ئۆي» (ak-ois)، يەنى كىگىز چېدىردا تۇراتتى. پاخپۇدا جەمئىي 65 دانە كىگىز چېدىر بولۇپ، ھەر بىرىدە 5 — 10 ئادەم تۇراتتى. لېكىن، قارىماققا بۇ سان ئاز

مۆلچەرلىنىپ قالغانىدى. مەيلى قانداق بولسۇن، كۆرسىتىپ ئۆتۈشكە تېگىشلىكى شۇكى، ھەر يىلى چارۋا سېتىش تۈپەيلىدىن، قاغىلىق خەزىنىسىگە تاپشۇرۇلىدىغان مۇشۇ بىر تۈردىكى باج 12 يامبۇ (Yambus، كۈمۈش تەڭگە، يەنى 1500 رۇپىيەگە تەڭ) بولۇپ، بەگلەر ئايرىم تاپشۇرىدىغان ماللارنىڭ بازار بېجىنى ئۆز ئىچىگە ئالمايتتى. خۇنزانى ئەنگلىيەلىكلەر ئۈنۈملۈك كونترول قىلىۋاتقان چاغ (1891 - يىلى)دىن بۇرۇن پاخپۇ جىلغىسى كانجۇت (Kanjūtīs)لار ئالاھىدە كۆز تىككەن بىر ئولجا ئىدى. ئۇلار شىمال (Shimshāl) تاغ ئېغىزىدىن ئۆتۈپ، كالا ۋە قۇللارنى بۇلاشقا ئامراق ئىدى. ھازىرقى خاتىرىدىن قارىغاندا، ئەڭ ئاز بولغاندىمۇ 170 دەك پاخپۇلۇق قۇللار بۇلاپ كېتىلىپ، تاھازىرغا قەدەر ئۇلارنىڭ دېرىكى بولمىغان.

شۈەنزىڭنىڭ خاتىرىسىدىكى ئارخات توغرىسىدىكى رىۋايەت

مەن پاخپۇلۇق سۆھبەتلەشكۈچىلەردىن قەدىمىي ئىز قىممىتىگە ئىگە ئىككى ئورۇننىڭ ئۇچۇرىدىن خەۋەردار بولدۇم. شۈەنزىڭ مۇنداق دەپ ئوتتۇرىغا قويغانىكەن (روشىنىكى، ئۇ سەپەر داۋامىدا ئاڭلىغان ھېكايىلەردىن كەلگەن): چۈجۇجيا بەگلىكى، يەنى قاغىلىقنىڭ جەنۇبىي تەرىپىدە: «چوڭ تاغ بولۇپ، تىك جىلغا، چوڭقۇر ھاڭ ۋە قاتمۇقات تاغلار ئۆزئارا گىرەلىشىپ كەتكەنىكەن. تاغ ئارىسىدا شەكىللەنگەن ئېقىنلار ئېگىزدىن شارقىراپ چۈشىدىكەن، ئورمانلىق ئىچىدىكى تىك غارغا تاش ئۆڭكۈرلەر ياسالغان، ھىندىستانلىق ئەۋلىيالار كارامەت قابىلىيەتلىك بولۇپ، جاھان كېزىپ كېلىپ مۇشۇ يەرگە ماكانلاشقانىكەن. نۇرغۇن ئارخاتلار بۇ يەردە ئۇن - تىنسىز ئۆلۈپ كەتكەنلىكى ئۈچۈن، بۇ يەردە نۇرغۇنلىغان بۇددا مۇنارى ياسالغانىكەن. ھازىرمۇ بۇ ئۆڭكۈرلەردە ئۈچ ئارخات بار بولۇپ، گەرچە ئۆلۈپ كەتكەن بولسىمۇ، چىرايى تىرىك ئادەمگە

ئوخشايدىكەن، چاچ - ساقاللىرى داۋاملىق ئۆسۈپ تۇرىدىكەن. شۇنچا، راھىبلار دائىم كېلىپ چاچ - ساقاللىرىنى ئېلىپ قويىدىكەن.» شۇەزىڭنىڭ بۇ ھېكايىسى شۇبھىسىزكى، شۇ يەردىكى قەدىمىي رىۋايەتلەرگە ئاساسەن خاتىرىلەنگەن. چۈنكى، ئارخات توغرىسىدىكى بۇ ئوخشاش ھېكايىنى ھىندىستاننىڭ بۇددا دىنى ساياھەتچىسى جىناگۇپتا (Jinagupta)مۇ ئاڭلىغانىكەن. مىلادىيە 556 - يىلى ئۇ قەندھەردىن جۇڭگوغا بېرىش يولىدا چۇجۇجىادىن ئۆتكەن. ئۇمۇ ئوخشاشلا بۇ ھېكايىنى ئاڭلىغانىكەن.

پاخۇ تېغىدىكى يەرلىكلەر چوقۇندىغان ئۆڭكۈرلەر

شۇنىڭ بىلەن مەن ناھايىتى قىزىقىش ئىچىدە پاخۇلۇق سۆھبەتلەشكۈچىلەر ئارقىلىق ئۇلارنىڭ تېغىدا ئاز دېگەندە تۆت ئۆڭكۈرنىڭ بارلىقىنى ئۇقتۇم. بۇنىڭ ئىچىدە ئىككىسى مازار دەپ قارالغان، شۇڭلاشقا بۇ يەرلىكلەرنىڭ چوقۇندىغان ئورنىغا مۇناسىۋەتلىك ئىدى. ئوتتۇرىسىدا بىر ئۆڭكۈر بولۇپ، ئېيتىلىشىچە، ئۇنىڭغا «200 تۇياق قوي پاتىدىكەن»، ئۇ قاراقاش جىلغىسى (Karā-kāsh Jilga) پاخۇ جىلغىسىغا قوشۇلىدىغان يەرنىڭ ئەتراپىغا جايلاشقان بولۇپ، بۇ ئەۋلىيا «سۇلتان كۆپۈتۈۋالى» (Sultān Köputwali) نىڭ ئارام ئېلىش ئورنى دەپ قارىلىدىكەن. يەنە بىر ئۆڭكۈر قۇلانئارغۇ (Kulān-arghu)غا جايلاشقان بولۇپ، بۇ يەر ئېنىقكى، تاختاقورام (Takhta-koram) تاغ ئېغىزى بىلەن كۇكالىياڭ (Kukalyang) تاغ ئېغىزىنىڭ ئارىلىقىدىكى ئېگىز جىلغىنىڭ بېشىدا ئىدى. ئۈچىنچىسى كۈدە (Kü da) جىلغىسىدا بولۇپ، كۆكياردىن يېڭىداۋانغا بارىدىغان يول مۇشۇ يەردىن ئۆتەتتى. ئادەمنى ئەڭ قىزىقتۇرىدىغىنى، ئاڭلاشلارغا قارىغاندا، چۈكشۈدە بىر كىچىك غار بولۇپ، ئۇ يېڭىئارت (Yangat, Yangi-art?) تاغ ئېغىزىدىكى جىلغىنىڭ بېشى ئەتراپىدا ئىكەن. تاغلىقلار ئۇنىڭدىن ئىنتايىن

ئەيىمىنىدىكى، ئۇنى مۆجىزە يارىتالايدىغان پېقىر (Faqīr) نىڭ دەپنە قىلىنغان يېرى دەپ قارايدىكەن. مەزكۇر ئادەم «قەدىمكى زاماندىلا» مۇشۇ يەردە ئۆلگەنىكەن، يۇقىرىدىكى ئوڭكۈرلەرنىڭ ئورنى ۋە ئۇنىڭغا مۇناسىۋەتلىك بولغان خىسلەتلىك شەخسلەردىن قارىغاندا، ئۇلار جىناگوپتا (jinagupta) ۋە شۈەنزاڭ قاتارلىقلار ئاڭلىغان رىۋايەتتىكى ئىزلارغا ئىنتايىن ماس كېلەتتى. ئۇنىڭ ئۈستىگە ئۇلار بۇ جايلاردا بۇرۇن مەۋجۇت بولغان بۇددا دىنى ئېتىقادى جەھەتتىكى يېڭى ۋە روشەن پاكىتلار بىلەن تەمىن ئەتكەنىدى. شۈەنزاڭنىڭ بۇ رايوندىكىلەرنىڭ ياغاچ ئىشلەتمەيدىغانلىقى توغرىسىدىكى خاتىرىسىدىكىدەك، ھازىر بۇ تاغ تاقىر بولۇپ، ئادەمنى ھەيران قالدۇراتتى. چۈنكى، ھازىرقى كىلىمات شارائىتىدا دەرەخلەر شالاڭلاپ كېتەتتى. مەن ئەۋەتكەن رايى رام سىنگ قارلىق داۋان (Karlik-dawān) غا بېرىپ قىدىرىپ تەكشۈرۈش داۋامىدا ھەقىقەتەن ئاق شەمشاد دەرەخىنىڭ بارلىقىنى بايقىغان. ئۇلار تاتلىغ (Tatligh) بىلەن تارىشلاغ ئوغىل (Tarishilagh-öghil) ئارىسىدىكى ئاقچىق جىلغىسىدىكى دېڭىز يۈزىدىن 10 مىڭ فوت ئېگىزلىكتىكى جايدا ئىدى. قاراقۇرۇم تېغىنىڭ باشقا جايلىرىدا ئاق شەمشاد ۋە باشقا دەرەخلەرنىڭ بارلىقىنى ئاڭلاپ باقمىغانىدىم. بۇ ئورمانلىقلار قاغىلىق بوستانلىقىدىكى بۈك - باراقسان دەرەخلەرگە ئوخشايتتى، بۇ بەلكىم مەزكۇر ئېگىزلىكنىڭ پەسىل شامىلى نەملىرىنىڭ قالدۇقلىرى ئەكەلگەن ئانچە قۇرغاق بولمىغان يەرلىك كىلىماتنىڭ سەۋەبىدىن بولسا كېرەك. تارىم ئويمانلىقىدىكى باشقا جايلاردا ئارخېئولوگىيەلىك تەكشۈرۈش داۋامىدا كەڭ كۆلەملىك ئىسپاتلانغان قۇرغاق ئالامەتنى نەزەردە تۇتقاندا، شۇنداق دەپ پەرەز قىلىشقا بولىدۇكى، قاغىلىقنىڭ جەنۇبىدىكى تاغلىقتىكى ئورمانلىق ئەسلىدە ھازىرقىدەك ئۇنداق شالاڭ ئەمەس ئىدى.

پاخپۇ تېغىدىكى قاشتېشى

بۇ يەرنىڭ تارىخىي يەر تۈزۈلۈش ئەھۋالى توغرىسىدا يەنە بىر يەرلىك پاكىتنى قوشۇمچە ئوتتۇرىغا قويۇپ ئۆتمەن. مېنىڭ پاخپۇلۇق يول باشلىغۇچىم بىر جايىنى ناھايىتى پىششىق بىلەتتى. ئۇ يورۇڭقاش دەرياسى بىلەن چۈكشۈ دەرياسى قوشۇلىدىغان جاي بولۇپ، ئۇ يەر «قەدىمكى قىتان دەۋرى»، يەنى ياقۇببېگ توپىلىڭىدىن بۇرۇن قاشتېشى ئېلىش مەيدانى قىلىپ ئىشلىتىلگەن. «ئالدىنقى خەننامە»دىمۇ، كولىبا قاشتېشى چىقىدىغان جاي، دەپ ئېنىق خاتىرىلەنگەن. يۇقىرىدا بىز كولىبا دېگەن نام بەلكىم كۆكيار ۋە ئۇنىڭغا يېقىن قوشنا بولغان تاغ باغرىدىكى بوستانلىق توپىنى ئۆز ئىچىگە ئالغان رايون بولۇشى مۇمكىن دەپ كۆرسىتىپ ئۆتتۇق. پاخپۇ رايونىغا بېرىشتا كۆكيار تەرەپتىن ناھايىتى ئاسان ماڭغىلى بولىدىغان يول بار بولۇپ، ئۇلار ئوتتۇرىسىدىمۇ بەلكىم ناھايىتى زىچ مۇناسىۋەت بولۇشى مۇمكىن. شۇڭلاشقا، كولىبادىكى قاشتېشىغا ئائىت خاتىرىلەرنى چۈشىنىش ناھايىتى ئاسانغا چۈشەتتى ھەمدە بىزنىڭ بۇ بەگلىكنىڭ ئورنىنى يەنىمۇ ئىلگىرىلىگەن ھالدا جەزملەشتۈرۈشمىزگە ياردىمى بار ئىدى.

قاراقۇرۇم تاغ ئېتىكىنى بويلاپ ماڭىدىغان يول

مەن 25 - ئىيۇلدىن 5 - ئاۋغۇستقىچە كۆكياردىن يولغا چىقىپ خوتەنگە بېرىشتا، كىشىلەر كەمدىن - كەم بىلىدىغان بىر يولدا، يەنى قاراقۇرۇم تېغىنىڭ ئالدىدىكى قاقاس ئېدىرلىقتا ماڭدىم. مېنىڭ ئالدىنقى قېتىمدا ماڭغان قۇملۇقنىڭ گىرۋىكىدىكى چوڭ يولنىڭ ئورنىغا بۇ يولنى تاللىشىمىدىكى مەقسەتتىم، بىرەر تەكشۈرۈش پۇرسىتىگە ئىگە بولۇش ئىدى. بۇنىڭ بىلەن مەن كىلىياڭ (Kilian)، سانجۇ (Sanju)، دۇۋا (Duwa) قاتارلىق بىر قاتار بوستانلىقلارنى زىيارەت قىلدىم.

ئۇلار يىغىلىپ قالغان قارلار ئېرىپ چۈشىدىغان دەريالارنىڭ تاغ ئېغىزلىرىغا جايلاشقان، بۇ دەريالارنىڭ ئايىغى تاكى يىراقتىكى قۇملۇققىچە ئېقىپ باراتتى. خۇددى ئېكسپېدىتسىيە خاتىرەمدە يېزىلغانغا ئوخشاش، ئۇلار جۇغراپىيە ئىلمى جەھەتتىكى ھەر خىل قىزىقشالارنى كەلتۈرۈپ چىقىراتتى. بۇ يەردە بىر نەرسىنى قوشۇپ ئوتتۇرىغا قويۇپ ئۆتەي. بۇ سەپىرىم مېنى مۇكەممەل پاكىت بىلەن تەمىن ئەتتىكى، بۇ تاغ ئېتىكىدىكى يولنىڭ ئۇزۇنلۇقى ۋە بېسىپ ئۆتىدىغان يەر يۈزىنىڭ ھالىتىدىن قارىغاندا، ئۇ شۈەنزىڭ خوتەنگە بېرىش ئۈچۈن تاللىغان يول بولۇشى مۇمكىن ئەمەس ئىدى، باشقا جەھەتتىن ئېيتقاندىمۇ، بۇ يول ئارقىلىق ئارخېئولوگىيەلىك كۆزىتىش پۇرسىتى ناھايىتى ئاز ئىدى.

چوڭ ۋە گۈللەنگەن سانجۇ بوستانلىقى (ئۇ گۇما، يەنى گۇما بەگلىكى بوستانلىقىنىڭ مۇھىم تەركىبىي قىسمى)دىن يولغا چىقىپ 31 - ئىيۇل پۇسكى (Puski) دەرياسىنىڭ تاغدىن چىقىش ئېغىزىغا يېتىپ باردىم. پۇسكى دەرياسىنىڭ يېپىلىپ ئاققان ئېقىمىنى بويلاپ تەخمىنەن 40 تەك ئائىلە ئولتۇراقلاشقاندى. بۇ يەردە مەن تۇنجى قېتىم زاڭگۇي (Zanggua) غا بارىدىغان يولنىڭ شىمال تەرىپىدە بىر تىم، يەنى قەدىمىي سۈپىنىڭ بارلىقىنى ئاڭلىدىم. يەرلىكتىكى پېشقەدەملەرنىڭ ئېيتىشىچە، بۇ تىم بىرقانچە قېتىم كولانغان بولۇپ، ئەڭ ئاخىرقى بىر قېتىمدا ئۈچ پۇسكىلىق كولاپ، ئۇزاق ئۆتمەي ئۆلۈپ كەتكەنىكەن. شۇڭلاشقا، مەن بۇ يەرنىڭ بىر بۇددا مۇنارىنىڭ ئىزى ئىكەنلىكىنى ئاسانلا پەرەز قىلدىم. يول ناھايىتى ئۇزۇن بولغاچقا، ئامالسىز ئىككىنچى كۈنلا بۇ يەردىن ئايرىلدىم.

پۇسكىنىڭ ئەتراپىدىكى تاتى ئىزى

مەن دەريانىڭ سول قىرغىقىنى بويلاپ داۋاملىق ئالغا ئىلگىرىلىدىم، بۇ پەسىلدە بۇ دەريادا قاراسۇ (Kara-su) ياكى

بۇلاق سۈيى ئاقاتتى. ئۇنىڭ بېشىدا بۇ دەريانى سۇ بىلەن تەمىنلەپ كېتىدىغان قار ياكى مۇز يوق ئىدى. 2 مىل ماڭغاندىن كېيىن بىر كىچىك مۇستەملىكىگە يېتىپ باردىم، ئۇ يەردە بەش - ئالتە ئائىلىلىك كىشى بار بولۇپ، ئۇلار تەخمىنەن 12 يىل بۇرۇن بۇ يەرگە كەلگەنكەن، نامى «جاڭگالباغ» (Jangal-bāgh) دەپ ئاتىلىدىكەن. مەن بۇ يەردە تولۇپ تاشقان قىزغىنلىق ئىچىدە بىر تاتى ئىزىنى، يەنى بوراندا خارابلاشقان بىر كونا مەھەللە ئىزىنى بايقىدىم. ئۇ يېڭىدىن ئېچىلغان يەرنىڭ ئايىغىغا جايلاشقان بولۇپ، بىر قىسمى تېرىلغۇ يەرنىڭ ئىچىدە قېلىپ قالغانىدى. بۇنداق كونا مەھەللە ئىزناسى تارىم ئويمانلىقىنىڭ جەنۇبىي گىرۋىكىدىكى قەدىمىي بوستانلىقلار ئارىسىدىكى تىپىك بەلگە ئىدى. ئۇلارنىڭ ئالاھىدىلىكىنى مەن «قەدىمكى خوتەن» دېگەن كىتابتا تەپسىلىي تونۇشتۇرۇپ ئۆتكەندىم، جاڭگالباغدىكى تاتىنىڭ ئۇزۇنلۇقى تەخمىنەن $3/4$ مىل، كەڭلىكى $1/4$ مىل كېلەتتى. يەر يۈزى يۇمشاق سېرىق توپىلىق بولۇپ، ئۈستىدە قېلىن بىر قات قەدىمكى ساپال پارچىلىرى بار ئىدى. ساپالنىڭ رەڭگى قىزىل بولۇپ، كۆپىنچىلىرىنىڭ سۈپىتى نەپىس، قاتتىق ئىدى. مەن ۋەكىل خاراكتېرلىك بەزى ئەۋرىشكىلەرنى ئېلىۋالدىم. بەزىلىرىنىڭ ئۈستىدە غۇۋا دولقۇنسىمان ئىزنالار كۆرۈنەتتى، بۇنى ئاخىرىدا يەنە ئوتتۇرىغا قويۇپ ئۆتمەن. بۇ تاتىنىڭ ناھايىتى زور بىر قىسمى بۇ يېڭى نۇقتا قۇرۇلۇشتىن بۇرۇن ئېچىلىپ تېرىلغۇ يەر قىلىنغانىدى. بۇ خىل ئەھۋال مەن كەلگەن ۋاقىتلاردىمۇ يەنە داۋاملىشىۋاتاتتى. قارىماققا بۇ يەرنىڭ سۇغىرىش كۆلىمىنى يەنىمۇ كېڭەيتىش جەھەتتە يېتەرلىك سۇ باردەك قىلاتتى. كونا مەھەللە ئىزىنىڭ قېلىپ قالغان قىسمىمۇ سېرىق توپىلىق (بۇ سېرىق توپىلار تەدرىجىي توپىلىنىپ، بۇ رايوندىكى بارلىق تېرىلغۇ يەرلەرنىڭ ئۈستىگە يىغىلغانىدى) ئىچىدە يوقىلىشقا باشلىغانىدى، بۇ پەقەت ۋاقىت مەسىلىسىلا بولۇپ قالغانىدى، دەۋر پەرقىنى ئايرىشتا

پايدىلىنىدىغان قالدۇق بۇيۇملار، مەسىلەن، پۇل قاتارلىق نەرسىلەر كەمچىل بولغانلىقتىن، بۇ ئىز تاشلىنىپ قالغان دەۋرنى جەزملەشتۈرۈشكۈمۇ ئامالسىز قالدۇم. لېكىن، ساپالنىڭ ئالاھىدىلىكى ۋە شامالنىڭ يىمىرىشىگە ئۇچرىغان سېرىق توپىلىق دەريا قىرغىقى ياكى مەن «شاھىت» دەپ ئاتاپ كەلگەن دۆڭ (ئېگىزلىكى 8 - 10 فۇتقىچە) دىن ئىسلامىيەتتىن ئىلگىرىكى ئىز ئىكەنلىكىنى پەرەز قىلالايتتىم.

پۇسكىدىكى بۇددا مۇنارى ئىزى

بۇ ئاتىدىن سىرت، يەنە بىر قاقاسلىق شېغىل سايدىن ئۆتتۈم. بۇ كەڭ كەتكەن ساي دەريا قىنىغا قاراپ تۇراتتى ھەم مۇزلۇققا ئوخشاش زاڭگۇي بوستانلىقىغا قىيپاش سوزۇلۇپ تۇراتتى. يىراقتىن قاراشقا بىر دۆڭ ئىزى كۆرۈنەتتى. ئۇ ئاشۇ ئىنتايىن قاقاس جاڭگاللىقتا قەد كۆتۈرۈپ تۇراتتى. ئۇ پۇسكىدىكى لەڭگەردىن 6 مىل كېلىدىغان ئاياغ تەرەپكە جايلاشقان بولۇپ، دەريانىڭ سول قىرغىقىدىن يېرىم مىل كېلەتتى. زاڭگۇي يولى ھازىر يەنىلا شۇ يەردىن ئۆتەتتى. تاشلاندىق مۇنار كېسەك قۇرۇلمىلىق بولۇپ، تۆت چاسا ئۇلى بار ئىدى. شۈبھىسىزكى، بۇرۇن ئۇنىڭ ئۈستىدە گۈمبەز شەكىللىك ئۆي تورۇسى بار بولۇپ، «گۆھەر قېزىش» مۇناسىۋىتى بىلەن ئېغىر بۇزغۇنچىلىققا ئۇچرىغانىدى. ئۇنىڭ ھازىرقى ئېگىزلىكىنى شېغىل سايىنىڭ ئۈستىدىكى كېسەكتىن ھېسابلىغاندا پەقەت 13 فۇتلا كېلەتتى. ئۇنىڭ ئۈچ تەرىپىدە ئورەك بار بولۇپ، ئۈستىدىمۇ دۆڭرەك ئورا بار ئىدى. ئۇنىڭ تاشقى قىياپىتى ئېغىر بۇزغۇنچىلىققا ئۇچرىغان بولۇپ، ئۇلى ۋە گۈمبەز شەكىللىك ئۆي تورۇسىنىڭ ھېچقانداق ئىزناسى كۆرۈنمەيتتى. ئەمما، ئەڭ ئاستىدىكى ئۇلىنىڭ چوڭقۇرلۇقى قاراشقا 34 فۇت كېلەتتى. ئۇنىڭ ئۈستىدىكى ئىمارەت توپا تىم بۇددا مۇنارىغا ئوخشايتتى. ئۇ مەن 1900 - يىلى گۇما بىلەن موجى (Moji)

ئوتتۇرىسىدا بايقىغان بىر بۇددا مۇنارى ئىدى. ئەمما، ئۇنىڭ ئۇلى سەل پاكىراق ئىدى، كېسەكلىرى سېغىزدىن قۇبۇلغان بولۇپ، قېتىدا نۇرغۇن ئوت - چۆپ ۋە توپان بار ئىدى. ئوتتۇرىچە ئۆلچىمى 17×14 فۇت بولۇپ، قېلىنلىقى 3 - 4 فۇت كېلەتتى. شىمال ۋە غەرب تەرەپتە يەر يۈزىدىن 4 فۇت ئېگىزلىكتە بىر قات يۇلغۇن قاتلىمى كۆرۈنەتتى. ئۇ ناھايىتى زىچ تىزىلغان بولۇپ، سىرتقا چوقچىيىپ تۇرغان لاي گىرۋەكنى تۇتۇپ تۇرۇش ئۈچۈن ئىشلىتىلگەن بولۇشى مۇمكىن. يۇلغۇن قاتلىمى بىر فۇتتىن ئۈزۈنراق كېلىدىغان بولۇپ، ناھايىتى زىچ تىزىلغانىدى. دۆڭنىڭ ئۇلى تۇپراق قاتلىمىنىڭ ئۈستىدىكى تەكشى يۈزگە قوپۇرۇلغان. بۇنىڭدىن بۇ شېغىللىق يەرنىڭ شامالنىڭ تەسىرىگە ئۇچرىمىغانلىقىنى كۆرۈۋالغىلى بولاتتى. بۇ خىل كۆزىتىش نەتىجىسى كېيىن مەن دۇنخۇاڭنىڭ غەربى ۋە شىمالدا بايقىغان قەدىمىي تۇر ئىزناسىدىكى زور بىر قىسىم قۇملۇقنىڭ يۈزىدە كۆرگەن ئەھۋالغا ئوخشاپ كېتەتتى. ئەمما، ھەيران قالارلىقى، ئاستىدىكى شېغىللىق يانتۇلۇقتا كېسەك پارچىلىرى كۆرۈنۈپ تۇراتتى. بۇ بەلكىم بوراننىڭ كۈچى بىلەن بۇددا مۇنارىنىڭ ئۈستىدىن چۈشۈپ كەتكەن بولۇشى مۇمكىن. ئەتىياز ۋە ياز پەسىللىرىدە بۇ يەردە قۇملۇق تەرەپتىن كەلگەن ناھايىتى كۈچلۈك بوران بۇ يانتۇلۇقنى كېسىپ ئۆتۈپ كېتىدىكەن. بەلكىم دەل مۇشۇ كۈچلۈك بوراننىڭ يىمىرىش رولىدىن بولسا كېرەك، مەزكۇر بۇددا مۇنارى ئىزى ۋە توپا تىم ھەمدە شۇنىڭغا ئوخشايدىغان ئىزلار ئېغىر دەرىجىدە بۇزغۇنچىلىققا ئۇچرىغانىدى. بۇ ئىزلارنىڭ چۆرىسىدە ئاشۇ ئىزلاردىن ئاجرىلىپ چۈشكەن سېرىق توپا ۋە يۇمشاق قۇملار بار ئىدى.

يەرلىك ئېتىقادنىڭ داۋاملىشىشى

دۆڭنىڭ چۆرىسىدە ھېچقانداق ئولتۇراق ئۆي ئىزىنى

بايقمىدىم. ئاشۇ قاقاس شېغىللىق سايدا بۇرۇنقىلار بۇ يەرنى ئىگىلەپ تۇرغان مەزگىلدىكى ھەرقانداق دەۋرگە مەنسۇپ ساپاللارنىڭ پارچىسىنىمۇ ئۇچراتقىلى بولمايتتى. بۇددا مۇنارىلا ھازىرقىغا ئوخشاش مۇشۇ قاقاس تۈزلەڭلىكتە ئىزچىل قەد كۆتۈرۈپ تۇرغانىدى. پۇسكى بىلەن زاڭگۇي ئوتتۇرىسىدىكى يول دەل ئۇنىڭ يېنىدىن ئۆتەتتى. بۇددا مۇنارىنىڭ شەرقىدىن يېرىم مىل يىراقلىقتىكى كەڭ كەتكەن شېغىللىق ۋە قۇملۇق دەريا قىنىدىن پۇسكى دەرياسى ئېقىپ ئۆتەتتى. دەريادىن كېچىپ ئۆتكەن يەردە بىر قەبرە بار ئىكەن، ئۇ كىشىلەر تەرىپىدىن مۇقەددەس جاي دەپ قارىلىدىكەن. ئېيتىلىشىچە، ئۇ ئىمام (Imām) ئەلى ئەكبەر (Ali Akbar) دەپنە قىلىنغان جاي ئىكەن. روشەنكى، بۇ جاي بىرمەھەل بۇددا مۇنارىغا ئوخشايدىغان مۇقەددەس جاينىڭ ۋارىسى بولۇپ كەلگەن. ئۇ مۇشۇ رايوندىكى ئېتىقادنىڭ ئۈزلۈكسىز داۋاملىشىپ كېلىۋاتقانلىقىنىڭ بىر پاكىتى ئىدى.

دۇۋا ئەتراپىدىكى توپا دۆڭ

كېيىنكى سەپىرىم داۋامىدا ئاشۇ تونۇش زېمىنىغا قەدەم قويۇشتىن بۇرۇن، بۇ يەردە بىر قەدىمىي ئىزنى ئۇچرىتىپ قالدىم. پۇسكىدىكى ۋاقتىمىدىلا، دۇۋا بوستانلىقىنىڭ ئايىغىدا بىر تىمىنىڭ بارلىقىنى ئاڭلىغانىدىم. 3 - ئاۋغۇست پىيالىمغا بارىدىغان يول بىلەن ئاشۇ جايغا بېرىپ، ئۇنى كۆردۈم. ئۇ تىك، بىر - بىرىگە گىرەلىشىپ كەتكەن ئېگىزلىكنىڭ ئۈستىگە جايلاشقان بولۇپ، «لامۇسقىر» (Lāmus-kir) دەپ ئاتىلاتتى. ئۇ يەردە تۇرۇپ لامۇس كەنتىنىڭ ئەڭ شىمالىدىكى تېرىلغۇ يەرلەرنىمۇ كۆرگىلى بولاتتى. ئۇ دۇۋا دەرياسىنىڭ ئوڭ قىرغىقىدىن تەخمىنەن 200 فۇت ئېگىز كېلەتتى. بۇ بىر توپا دۆڭ بولۇپ، ئېگىزلىكى 10 فۇت، دىيامېتىرى 25 فۇت كېلەتتى، ئۇ قاتمۇقات تاش پارچىلىرى ۋە توپا بىلەن ياسالغان

بولۇپ، ئارىلىقىدا نۇرغۇن شاخ ۋە چاتقاللار بار ئىدى. قۇرۇلۇش ماتېرىيالى ۋە قۇرۇلۇش ئۇسۇلى ماڭا تۆگىدۆڭ (Tüga-dong)دىكى مازارلىقلارنى ئەسلەتتى. ئۇ دامىكۇ جىلغىسىنىڭ جەنۇبىغا جايلاشقان بولۇپ، 1901 - يىلى ئۇنى تەكشۈرۈپ كۆرگەندىم، بۇ تىمنىڭ ئالاھىدىلىكى ۋە ياسىلىش مەقسىتى تۆگىدۆڭدىكىسى بىلەن ئوخشاشمۇ - يوق؟ دېگەن مەسىلىدە مېنىڭ ئالدىراش تەكشۈرۈشۈمگە ئاساسەن يەكۈن چىقىرىپ بولغىلى بولمايتتى. ئۇدۇل تەرەپتىكى دەريانىڭ غەربىي قىنى تەرەپتىكى تاغ ئومۇرتقىسىنىڭ ئۈستىدە يەنە بىر دۆڭ بولۇپ، تاشقى قىياپىتىدىن چوڭ كۆرۈنەتتى. يەرلىك يول باشلىغۇچىمىنىڭ ئېيتىشىچە، ئۇنىڭ قۇرۇلۇش شەكلىمۇ ئوخشاش ئىكەن. دۇربۇن بىلەن كۆزىتىپمۇ ئۇنىڭ ھەقىقەتەن ئوخشايدىغانلىقىنى ھېس قىلدىم. ئەھمىيەتلىك بولغىنى، بۇ ئىككى ئورۇندا ھەرقانداق قوشۇمچە مازارنىڭ بارلىقىنى ئاڭلىمىدىم. مەن شۇ كۈنى كەچتە ئۇزۇن يول يۈرۈش ئارقىلىق، قۇمراپات پادىشاھىم (Kum-rabāt-Pādshahim) نىڭ قەدىمىي ۋە كۆركەم ياسالغان قۇملۇقتىكى ئىبادەتخانىسى، شۈەنزاڭنىڭ سىرلىق چاشقان خارابىلىكى ۋە قەدىمىي ئۇدۇن بەگلىكىنىڭ غەربتىكى چېگراسىغا يەنە بىر قېتىم قەدەم قويدۇم.

تۆتىنچى باب

خوتەن بوستانلىقىدىكى قەدىمىي ئىزلار

1 - بۆلۈم بوستانلىقتىكى قەدىمىي خارابىلەر

خوتەندە تۇرۇپ قېلىش

ئارىدىن بەش يىل ئۆتكەندىن كېيىن، 1906 - يىلى 5 - ئاۋغۇستتا خوتەنگە قايتا كەلدىم. بۇ كەڭ بوستانلىق ئالدىنقى سەپىرىمدىكى ئارخېئولوگىيەلىك تەكشۈرۈش خىزمىتىمنىڭ مەركىزى ۋە بازىسى بولغانىدى. مەن پۈتۈن كۈچۈم بىلەن بۇ يەرنىڭ قەدىمىي جۇغراپىيەلىك تەزكىرىسى، تارىخى ۋە ھازىرغىچە ساقلىنىپ كېلىۋاتقان خارابىلىرىنى تەتقىق قىلدىم ھەمدە تەتقىقات نەتىجىلىرىمنى «قەدىمكى خوتەن» دېگەن كىتابنىڭ 6 - بابىدىن 8 - بابىغىچە كىرگۈزدۈم. روشەنكى، مېنىڭ خوتەندە قىسقا مۇددەت تۇرۇپ قېلىشىمدىكى (1906 - يىلى 8 - ئاي ۋە 9 - ئاي) سەۋەب پەقەت يەرلىك «گۆھەر ئىزدىگۈچىلەر» دىن بوستانلىق ۋە ئۇنىڭ سىرتىدىكى قۇملۇقتا ساقلىنىپ كېلىۋاتقان قەدىمىي خارابىلەرگە ئائىت ئۇچۇرلارنى توپلاپ، كېيىنكى قەدەمدىكى دالا سەپىرىم ئۈچۈن تەييارلىق قىلىش ئىدى. مۇشۇنداق بولغاندا، يەر ئۈستىدىكى خارابىلەر توغرىسىدىكى تولۇقلىما خاراكتېرلىك كۆزىتىشلەر ۋە مېنىڭ قەدىمىي ئۇدۇن بەگلىكىنىڭ پايتەخت ئىزى بولغان يوتقان خارابىسىنى كۆزەتكەنلىكىم توغرىسىدىكى تولۇقلىما ئىزاھات بىلەن چەكلىنىپ قالمايتتىم.

بالاماس قۇملۇقىدىكى تاتى

مېنىڭ دەسلەپ تەكشۈرىدىغىنىم قاراقاش (Karā-Kāsh) بازىرىدىن خوتەنگە بارىدىغان، بۇرۇن تەكشۈرۈپ باقمىغان تۈز يولدىكى خارابىلىك ئىدى. ئۇ يەردە ئىنتايىن روشەن تاتى ئىزىنى، يەنى قەدىمىي زاماندا سېلىنىپ، كېيىن شامالنىڭ يىمىرىشىگە ئۇچرىغان ئىزنى بايقىدىم. ئۇ بىر تىلسمات قۇملۇقىنىڭ شەرقىي تەرىپىگە جايلاشقان بولۇپ، بۇ قۇملۇق بالاماس قۇملۇقى (Balamās-kum) دەپ ئاتىلاتتى. قۇملۇق سىپا (Sipā) بىلەن لاسكۇي (Laskuya) تېرىلغۇ يەرلىرىنىڭ ئارىلىقىغا جايلاشقان بولۇپ، شىمالىي تەرەپتىن بوستانلىققا سۈرۈلۈپ كىرگەن. قۇملۇقتا قىزىل ساپال پارچىلىرى كۆرۈنەتتى، ئەمما قۇمغا كۆمۈلۈپ كەتمىگەندى. قارىماققا ناھايىتى قەدىمىي كۆرۈنەتتى. بۇ، قەدىمكى زاماندا قاراقاش دەرياسى بىلەن يورۇڭقاش (Yurung-kāsh) دەرياسى ئوتتۇرىسىدىكى بوستانلىقتا تېرىقچىلىق ئىشلىرىنىڭ ئىزچىل داۋاملىشىپ كەلگەنلىكىنى ئىسپاتلاپ بېرەتتى. ھەتتا بۇ تېرىقچىلىق رايونلىرى مۇشۇ يۆنىلىشنى بويلاپ كېڭىيىپ، ھازىرقى ئاساسىي بوستانلىق بولغان يورۇڭقاش دەرياسىدىكى يېڭىبېرىق كەنتى ۋە قاراقاش دەرياسىدىكى سېرىقپىزا كەنتى تۇرۇشلۇق ئالدىنقى سەپ لىنىيەسىدىن ھالقىپ كەتكەن بولۇشى مۇمكىن. مەن كەلگەن ۋاقىتلاردا بوستانلىقتىكى تېرىلغۇ يەرلەر كۆپىيىۋاتقان بولۇپ، بۇنىڭغا ئىقتىسادىي شارائىتنىڭ ياخشىلىنىشى ۋە نوپۇسنىڭ كۆپىيىشى سەۋەب بولغاندەك قىلاتتى. بۇ بىر ئىشنىڭ ئەھمىيەتلىك ئىسپاتى شۇكى (ئېكسپېدىتسىيە خاتىرىمەدە بۇ ئىشقا كۆپ قېتىم دىققەت قىلغانىدىم)، يېڭىدىن بىنەم يەر ئېچىش ئۈچۈن قۇملۇقنىڭ گىرۋەكلىرىگە سۇغىرىش ئېرىقلىرى قېزىلغاچقا، بالاماس قۇملۇقى تېز سۈرئەتتە كىچىكلىمەكتە ئىدى. مۇشۇنداق بولغاندا، يۇقىرىدا ئوتتۇرىغا قويۇلغان تاتىلار يېڭى تېرىلغۇ

يەر ئېچىش داۋامىدا تېزدىن يوقىلىپ، مۇنبەتلىشىۋاتقان سېرىق تۇپراقنىڭ ئۈزلۈكسىز كۆپىيىشى بىلەن كۆمۈلۈپ كېتەتتى.

ئاتنىڭ كىچىكلەپ كېتىشى

يامادا (Jamada) كەنتىنىڭ جەنۇبىي تەرىپىدىكى كەڭ كەتكەن تاتىلار ئۈستىدىمۇ بۇ خىل ئەھۋاللارنى ئۇچراتتىم. ئۇ يەردە بىر ئۆستەڭ قېزىلغان بولۇپ، كىشىلەرنىڭ قايتا تېرىقچىلىق قىلىشىغا شارائىت يارىتىلغان. ئېيتىلىشىچە، بۇنىڭغا ئوخشاش ئەھۋاللار چالماقازان چوڭ خارابىلىكىدىمۇ قايتا يۈز بەرگىلى تۇرۇپتۇ. ئۇ ئىز يامادا كەنتىدىكى تاتىدىن 4 مىل يۇقىرىسىدا بولۇپ، يورۇڭقاش دەرياسىنىڭ سول قىرغىقىغا جايلاشقانكەن. مەن 1900 - يىلى ئۆز كۆزۈم بىلەن ساپال پارچىلىرى چېچىلىپ تۇرغان بۇ تاشلاندىق يەرنى كۆرگەندىم. ھازىرغا كەلگەندە بۇ يەرلەر قايتا تېرىلىشقا باشلاپتۇ.

1906 - يىلى 11 - ئاۋغۇستتىن 8 - سېنتەبىرگىچە خوتەندىن يولغا چىقىپ، جەنۇبتىكى تاغلىققا كىردىم. نىسا (Nissa) بىلەن قاراڭغۇ تاغ (Karanghu-tāgh) نىڭ يۇقىرىسىدىكى قار - مۇز قاپلاپ تۇرغان قاراقورۇم تېغىنىڭ ئىچىدە توپوگرافىيە جەھەتتە تەكشۈرۈش ئېلىپ باردىم. بۇ توغرىسىدا ئېكسپېدىتسىيە خاتىرەمدە توختىلىپ ئۆتكەندىم. بىرىنچى بېكەتتە لاڭرۇ (Lānghuru) غا يېتىپ باردىم. ئۇ قاراقاش دەرياسىنىڭ ئوڭ قىرغىقىغا جايلاشقان بولۇپ، تاغ باغرىدا ئىدى. بۇ جاي مېنى مەدەنىي يادىكارلىقنى كۆزىتىش جەھەتتىكى يېڭى پۇرسەت بىلەن تەمىن ئەتتى. مەن يول لىنىيەمنى ئاۋۋال يوتقان خارابىلىكىگە قاراتتىم. ئۇ قەدىمىي ئۇدۇن بەگلىكىنىڭ پايتەخت خارابىسى ئىدى. ئايدىڭكۆل سزالىقى ۋە جەنۇبىي قىرغاققا جايلاشقان ناغرىخاندىكى دۆڭلەرنى قايتا زىيارەت قىلدىم. خۇددى «قەدىمكى خوتەن» دېگەن كىتابتا


تەپسىلىي كۆرسىتىپ ئۆتكەنگە ئوخشاش، بۇ دۆڭلۈك بىلەن «ناغرىخانا كۆلى بويىدىكى ساغرامنى ئۆزئارا ئۇيغۇنلاشتۇرۇشتا ناھايىتى تولۇق ئاساسىم بار ئىدى. بۇ ساغرام توغرىسىدا شۈەنزاڭنىڭ «غەربكە ساياھەت» خاتىرىسىدە ئاجايىپ بىر قەدىمىي رىۋايەت بايان قىلىنغانىدى.

ناغرىخانا خارابىلىكى

1900 - يىلى مەن بۇ يەرنى تۇنجى قېتىم زىيارەت قىلغىنىمدا، سازلىق ئەتراپىنى ئۆز ئىچىگە ئالغان ھەممە يەرنى قويۇق قومۇش بېسىپ كەتكەنىدى. شۇڭلاشقا، مېنىڭ تەكشۈرۈشۈم تېخىمۇ قىيىنلاشقانىدى. لېكىن، خۇددى بۇرۇن ئايدىڭكۆل بىلەن خوتەن شەھىرى ئوتتۇرىسىدىكى «شورلۇق» (Shōrluk) دەپ ئاتىلىدىغان تاشلاندىق يەرنىڭ كۆپ قىسمىنى ئۆزگەرتكەنگە ئوخشاش، پۈتكۈل يەرلەر تېرىلغۇ يەرگە ئۆزگەرتىۋېتىلگەنىدى. بۇنىڭ بىلەن بۇ دۆڭنىڭ چوڭ - كىچىكلىكى ۋە ئېگىزلىكى كۆرۈنەرلىك ھالدا تۆۋەنلىگەن. بۇ دۆڭنىڭ توپىسى ئوغۇت ئورنىدا باشقا تېرىلغۇ يەرلەرگە ئىشلىتىلگەنىدى. توپا بۇنداق ئېلىنىۋەرگەچكە، دۆڭنىڭ تەرتىپلىك خاڭدالغان قاتلىمىنى ناھايىتى ئاسانلا كۆرۈۋالغىلى بولاتتى (48 - رەسىمگە قاراڭ). ئۇنىڭ ھەر بىر قاتلىمى تەخمىنەن 17 مېل ئەتراپىدا كېلەتتى. ئاساسىي دۆڭ باغرىنىڭ بىر تەرىپىدە كىچىك بىر سۇغىرىش ئېرىقى بار ئىدى، ئۇنىڭ شەرق تەرىپىدىن 30 يارد يىراقلىقتا يەنە بىر كىچىك ئېرىق بار بولۇپ، ئۈستىدە نۇرغۇن ساپال پارچىلىرى بار ئىدى. ئۇ يوتقان خارابىلىكىنىڭ «مەدەنىيەت قاتلىمى» دا تېپىلغان ساپال پارچىلىرىغا ناھايىتى ئوخشايتتى. قىزىقارلىقى، ئاساسىي دۆڭنىڭ شىمالىي تەرىپىدىكى يەر يۈزىدىن 5 - 6 فوت ئېگىز تۇرىدىغان توپا قاتلىمى ئوتتۇرىسىدا ناھايىتى قاتتىق پىشۇرۇلغان خىش پارچىلىرى ۋە چوڭ تاش پارچىلىرى بار

ئىدى. شۈبھىسىزكى، بۇ دۆڭگە ھەرقايسى دەۋرلەردىكى ئىمارەتلەر مۇجەسسەملەشكەن. بۇ شۇنداق بىر يەكۈننى چۈشەندۈرۈپ بېرەتتى: بۇ دۆڭ شۈەنزىڭ كۆرگەن قەدىمكى زاماندىكى ئىبادەتخانا خارابىسى بولۇپ، شۇ چاغدىلا خارابىلىككە ئايلىنىپ بولغانىكەن. ئۇنىڭدىن باشقا، ئاشۇ رىۋايەتتىكى «ناغرىخانا» دېگەن ناممۇ بۇ خارابىلىك بىلەن مۇناسىۋەتلىك ئىكەن. يېقىن ئەتراپتىكى «ئۈچ غازى مازىرى» (Mazār of the Three Ghāzis) مۇ ھازىرغا قەدەر ساقلىنىپ كېلىۋاتقان يەرلىك ئېتىقادنى ئىسپاتلاپ بەردى. بۇ يەرنىڭ شەيخى ھازىرقى كەڭ كۆلەمدىكى يېڭى يەر ئېچىش ھەرىكىتىنى «توغۇلغانلار بارغانسېرى كۆپىيىپ، يەر بارغانسېرى ئازىيىپ كەتتى» دەپ چۈشەندۈردى. ئۇ ئۆزىمۇ مەبلەغ سېلىپ، ناغرىخانغا يېقىن جايدىن 30 گېكتار يەر ئاچۇرغان. ئەگەر يېزا ئىگىلىكىدىكى بۇ خىل گۈللىنىش ۋە تەرەققىي قىلىش يەنە بىر ياكى ئىككى ئەۋلاد داۋاملىشىدىكەن، كىشىلەر شۈەنزىڭنىڭ خاتىرىسىدىكى ئىبادەتخانىنىڭ ئەڭ ئاخىرقى ئازراق ئىزناسىنىڭمۇ ئۈزۈل - كېسىل يوقاپ كېتىشىنى، ناغراخانا كۆلىنىڭمۇ تەدرىجىي كىچىكلەپ، كېيىن بىر مۇنبەت ئويمانلىققا ئايلىنىپ قېلىشىنى ئۆز كۆزى بىلەن كۆرەلەيتتى. شۇڭلاشقا، تېرىلغۇ يەرلەر سازلىقتىكى بۇلاق سۈيىنىڭ ئەتراپىدىكى بۈك - باراقسان قۇم دۆڭلىرىنى پىلە قۇرتىدەك يۈتۈپ كەتكەندى.

يوتقان خارابىلىكىدىكى بايلىق ئىزدەش پائالىيىتى يوتقان خارابىلىكىدە ئۇزاقتىن بۇيان داۋاملىشىۋاتقان «يەر ئاستى گۆھەر» نى قېزىش پائالىيىتى تۈپەيلىدىن، بۇ يەر چوڭ ئازگالغا ئايلىنىپ قالغانىدى. بۇ يەر بۇرۇن قەدىمىي پايتەخت بولۇپ، ھازىر مۇشۇ ھالەتكە چۈشۈپ قالغانىدى. 1900 - يىلىدىن بۇيان ئۇنىڭدا چوڭ ئۆزگىرىش بولمىغان. بىر قاتار سەۋەبلەر تۈپەيلىدىن بايلىق ئىزدەش پائالىيەتلىرى سەل



48 - رەسىم يوتقان ئەتراپىدىكى ناغرىخانا دۆڭ خارابىسى

پەسىيىپ قالغانىدى. قوشۇمچە مەھسۇلاتلار سۈپىتىدە ئۇلار زور مىقداردىكى ئادەمنى ھەيران قالدۇرغۇدەك قەدىمىي ئۇدۇن يادىكارلىقلىرىنى قېزىپ چىققان. ئاۋۋال بورزان (Borazān) ۋە باشقا جايلاردىكى تېرىلغۇ يەرلەرنىڭ كۆلىمى تېزدىن كۆپەيگەن. يازدىكى كەلكۈن مەزگىلىدە سۇغىرىش ئېرىقلىرىدىن سۇ ئايرىش مۇمكىن بولماي، ئۆستەڭلەر سۇغا لىق تولۇپ كەتكەنلىكتىن، ھەرقانداق چوڭ تىپتىكى بايلىق ئىزدەش پائالىيەتلىرىنى ئېلىپ بارغىلى بولمايتتى. ئۇنىڭدىن باشقا، كولانغان رايونىنىڭ شىمالىي گىرۋىكى خەلچە (Khalche) كەنتىگە يېقىن بولغانلىقتىن (ئېيتىلىشىچە، ئۇ يەردىكى «نەپ بېرىدىغان» يەر قاتلىمى خېلى ئۇزاققا سوزۇلار ئىمىش)، تېرىلغۇ يەر قىممىتىنىڭ ئېشىشى ھەمدە دەل - دەرەخ، ئۆي - ئىمارەتلەر يەنىمۇ ئىلگىرىلەپ كولاشقا توسقۇنلۇق قىلغان. كولانغان رايونىنىڭ يان تەرىپىدىكى ئۆستەڭنىڭ بۇزۇلۇپ كېتىش ئېھتىماللىقىمۇ يەنە بىر خىل توسۇش رولىنى ئوينىغان. ئەگەر ئۆستەڭ كولىنىپ

بۇزۇلدىكى، سۇ تۆۋەندىكى تاشلاندىق يەرگە ئېقىپ كېتەتتى. ئەڭ ئاخىرقى ئېنىق بولغان پاكىت شۇكى: دېھقانچىلىق ئەمگىكى قىممىتىنىڭ زور دەرىجىدە ئېشىشىغا ئەگىشىپ، يوتقاندا بايلىق ئىزدەشتىن كېلىدىغان ئادەتتىكى پايدا ئۆز جەلپكارلىقىنى يوقاتقانىدى (ناھايىتى ئاز ساندىكى مۇقىم بايلىق ئىزدىگۈچىلەردىن سىرت). مەن زىيارەتكە كەلگەندە، بۇ ئىشنى قىلىدىغان ئەرلەردىن ۋە كىچىك بالىلاردىن تەخمىنەن 20 نەچچە ئادەم بار بولۇپ، ئۇلار بايلىق ئىزدەۋاتقان يەر بۇرۇن كولانماي قالغان تۆۋەن قىرغاق رايونلىرى ئىدى. مەن 1901 - يىلىدىن بۇيان بۇ كولاش رايونىنىڭ ئاساسىي جەھەتتىن كېڭەيمىگەنلىكىنى ئۇقتۇم. گەرچە خىزمەتلەر ناھايىتى چەكلىك بولسىمۇ، قېزىپ چىقىلغان بۇيۇملار خېلى كۆپ ئىدى. ساپال ھەيكەل، پۇل، تاش ئويما قاتارلىقلار داۋاملىق تېپىلاتتى. بۇ بىر نۇقتا زور مىقداردىكى بۇ خىل قالدۇقلارنىڭ توپلىنىشىدىن ئىسپاتلىنىدۇ. شۇ يىلى مەن يوتقان ۋە خوتەندە بۇنداق مەدەنىيەت يادىكارلىقلىرىدىن خېلى كۆپ توپلىغانىدىم. 1908 - يىلى بۇ خارابىلىكنى يەنە زىيارەت قىلغان چاغدىمۇ خېلى جىق نەرسىلەرنى تاپقاندىم. مەن كېيىنكى مەزمۇنلاردا بۇ بۇيۇملار توغرىسىدا توختىلىمەن.

رۇكۇددىن ساھىب مازىرى

ئەمەلىيەتتە جۇڭگو شىنجاڭنىڭ پۈتكۈل قەدىمىي دىنىي خارابىلىرىدە مەۋجۇت بولۇپ كەلگەن يەرلىك ئېتىقادنى نەزەرگە ئالغىنىمىزدا (بۇ خىل خارابىلىكلەر ئولتۇراق رايونى ياكى ئەتراپىدا يەنىلا مەۋجۇت)، يوتقاندا مەڭگۈلۈك ئىسلام دىنى مەسچىتىنىڭ يوقلۇقىدىن ئادەم ھەيران قالاتتى. چۈنكى، شۇەنزاڭ گەرچە ئۇدۇننىڭ قەدىمىي پايتەختىدە ھەرقانداق مۇھىم ئىبادەتخانىنىڭ بارلىقىنى ئايرىم ئوتتۇرىغا قويىمىغان بولسىمۇ، لېكىن ئەتراپتىكى زور مىقداردىكى بۇددا ئىبادەتخانىسى ۋە بۇددا

مۇنارىغا ئائىت قىزىقارلىق رىۋايەتلەرنى خاتىرىلىگەن. ئېنىقكى، بۇ شەھەرنىڭ ئۆزىدە بىردىن ئارتۇق دىنىي ئىمارەتلەر بولۇشى مۇمكىن ئىدى. بۇ قېتىمقى تەكشۈرۈش داۋامىدا مەن يېڭى بىر يۆنىلىش بويىچە خارابىلىككە يېقىنلىشىش داۋامىدا شۇ يەردىكى بىر داڭلىق مازارنى بايقىدىم. ئۇ «رۇكنۇددىن ساھىب» (Rukn-ud-din Sāhib) دەپ ئاتالغان بولۇپ، كولانغان رايوننىڭ شەرقىي جەنۇب بۇرجىكىگە ئەڭ يېقىن جايغا ياسالغانىكەن. ئېيتىلىشىچە، ھازىر ساقلىنىپ قالغان ئىبادەتخانا قىسمى 300 نەچچە يىللىق تارىخقا ئىگە ئىكەن. مەسچىتتىكى ئاشۇ نەپىس قەدىمىي ياغاچ ئويمىلار ئاشۇ رىۋايەتتىكى ئەۋلىيانىڭ قەبرىسىدىكى تەۋەررۈكلەرگە مەنسۇپ ئىكەن. ئەتراپتىكى لەمپىنىڭ يېنىدىكى ھەيۋەتلىك دەرەخلەرمۇ بۇ خىل قاراشنى تامامەن ئىسپاتلاپ بېرەلەيتتى.

كوھمارىم مازىرىنى قايتا زىيارەت قىلىش

يوتقاندىن لاڭرۇغىچە بولغان سەپەردە مەن كوھمارىم مازىرىنى (Kohmāri Mazār) قايتا زىيارەت قىلىش پۇرسىتىگە ئىگە بولدۇم. بۇ خارابىلىكنى كىشىلەر خېلى بۇرۇنلا ئاڭلىغان بولۇپ، خوتەننىڭ بۇددا دىنى خارابىسى ئىچىدە گوسرىنگا (Gósrīnga) «كالا مۇڭگۈزى» دېگەن مەنىدە) ياكى گوسىرسا (Gosirṣa) «كالا بېشى» دېگەن مەنىدە) تېغى دەپ ئاتىلىپ كەلگەنىدى. بۇ ئاددىي ئىبادەتخانىدا ھېچقانداق ئۆزگىرىشلەر يۈز بەرمىگەن. ئىسلام دىنى ئەۋلىيالىرى شۇەنزاڭ ئوتتۇرىغا قويغان ئارخاتلارنىڭ ئورنىنى ئىگىلىگەن. ئېيتىلىشىچە، ئۇلار مۇشۇ جايغا دەپنە قىلىنغان. ئىسلىشىپ كەتكەن خاسىيەتلىك ئوڭكۈردىمۇ ھېچقانداق ئۆزگىرىش بولمىغان. ئۇ «كالا مۇڭگۈزى» تېغىنىڭ باغرىغا جايلاشقان بولۇپ، قاراقاش دەرياسىغا قاراپ تۇراتتى. يېقىندا ئېگىز - پەس يولدىن بىرى ياسالغان بولۇپ، ئۇنىڭ

بىلەن كىچىك ۋە تار ئېقىن جىلغىسىغا بېرىپ، ئۇ يەر ئارقىلىق دەريا قىرغىقىدىكى تىك يارغا بارغىلى بولاتتى. ئۇ يولغا يېقىنلىشىشتا پەقەت شوتىغا تايىنىشقا توغرا كېلەتتى. بۇ يەرگە چۈشۈش جەريانىدا، تەخمىنەن ئىككى - ئۈچ دۆڭرەك ئۆڭكۈردىن ئۆتتۈم. ئۇلار دەريا قىنىدىن تەخمىنەن 100 فوت ئېگىز ئىدى. تۆۋەنگە يەنە 60 فوت چۈشكەندە مۇشۇنداق دۆڭرەك ئۆڭكۈردىن يەنە بىرنى كۆردۈم. ئۇلار قارىماققا تەبىئىي كۆرۈنەتتى. ئۇلار ماڭا بھاردىكى راجگىر (Rājgir) بىلەن جېتخىيان (Jethian) ئۇچراتقان پاناھلىنىشقا بولىدىغان تاش ئۆڭكۈرلەرنى ئەسلەتتى. بۇ ئۆڭكۈرلەر بەلكىم بھاردىكى ئۆڭكۈرلەرگە ئوخشاش، بىر مەزگىل دەرۋىشلەرنىڭ قونالغۇسى بولغان بولۇشى مۇمكىن. بۇ ئۆڭكۈرلەرنىڭ چوڭقۇرلۇقى 2 ~ 14 فوتقىچە بولۇپ، بىر قىسمى تاش تامدىن چۈشكەن ئۇششاق تاشلار بىلەن كۆمۈلۈپ كەتكەن. بۇ قەدىمىي يادىكارلىقلار ئۈچۈن قوغداش رولىنى ئوينىغان. بۇنىڭ بىلەن تۆۋەندىكى خىيال كالىمغا كېلىپ قالدى: 1892 - يىلىدىكى كوھمارىم ئۆڭكۈرى بىلەن مۇناسىۋەتلىك بولغان مەشھۇر دۇترېي. د. ئانىنىڭ مۇقاۋىسى قېيىن دەرىخى قوۋزىقىدا ئىشلەنگەن كىتابنىڭ پارچىسى ئەسلىدە مۇشۇ ئۆڭكۈرلەرنىڭ بىرەيدىنمۇ بايقالمىغانمۇ - يوق؟ بۇنىڭغا بىرىنچە دېگىلى بولمايتتى.

نۇسسىيانىڭ سىرتىدىكى تاتى

مەن سەپىرىمنى داۋاملاشتۇرۇۋەردىم، نۇسسىيا (Nussia) كەنتىنىڭ سىرتىدىكى قاراقاش دەرياسىنىڭ ئوڭ قىرغىقىدا مەزكۇر كەنتنىڭ يۇقىرىسىدىن بىر مىل كېلىدىغان يەردىكى بىر يارنىڭ ئىككى قىرغىقىغا دىققەت قىلىپ كەلدىم. يارنىڭ ئۈستىدە يول بولۇپ، يەنە كەڭرى كەتكەن ساپال پارچىلىرى قاتلىمى ۋە تاتىغا ئوخشايدىغان قالدۇقلارنىڭ پارچىلىرى بار

ئىكەن، قېلىنلىقى 6 ~ 8 فۇتقىچە كېلىدىكەن. ھازىرقى يەر يۈزىدە مۇنبەت سېرىق توپا دۆۋىسى بولۇپ، ئۇ مەدەنىيەت بۇيۇملىرى قاتلىمىنىڭ يۇقىرىسىدا ئىدى. قېلىنلىقى 4 ~ 6 فۇت كېلەتتى. بۇ يەردە ھازىر تېرىقچىلىقنىڭ ئالامىتى كۆرۈنمەيتتى. لېكىن، بۇرۇن ساقلانغان كەلگەن قېلىن تۇپراق قاتلىمىدىن قارىغاندا، ھازىرقى يەر يۈزىنىڭ ئاستىدا بەلكىم قەدىمكى زاماندا توپلانغان قالدۇقلار كۆمۈلۈپ قالغان بولۇشى مۇمكىن. بىر تار تېرىلغۇ يەر دەريا قىرغىقى تەرەپتىن فەيزئاباد (Faizābād) كەنتى تەرەپكە سوزۇلۇپ كەلگەن بولۇپ، بۇلار ئوتتۇرىسىدا تەخمىنەن 1 مىللىدەك ئارىلىق بار ئىدى. مەن تېرىلغۇ يەرگە كىرىش ئېغىزىدا يەنە بىر خىل قەدىمىي يادىكارلىقنىڭ ئىزناسى بولغان تىم، يەنى بىر كىچىك ھەم تامامەن يىمىرىلىپ چۈشكەن توپا دۆڭنى بايقىدىم. ئۇنىڭ دىيامېتىرى تەخمىنەن 15 فۇت ئەتراپىدا بولۇپ، يول يۈزىدىن ئېگىزلىكى تەخمىنەن 12 فۇت كېلەتتى. شۇبھىسىزكى، بۇ كىشىلەر تەرىپىدىن ياسالغان قۇرۇلۇش ئىدى. بەلكىم بۇدا مۇنارىنىڭ ئىزناسى بولۇشى مۇمكىن.

فەيزئاباد كەنتىنىڭ قارشى تەرىپىدىكى تاش قەبرى

فەيزئابادنىڭ قارشى تەرىپى دەريانىڭ سول قىرغىقىدىكى تىك يار بولۇپ، ئېگىزلىكى 120 فۇت كېلەتتى. ئۇ يەرنىڭ يەر قاتلىمىدا قىزىل ۋە كۆك كۈل رەڭلىك توپىلار ئارىلاش بولۇپ، تۇپرىقى شېغىل تاشلىق ئىدى، شۇنىڭدەك ئۇ يەر دەرياغا ئۇدۇل ئىدى. ياز پەسلى كېلىشى بىلەن دەريا سۈيى ئۆرلەپ، تىك يار باغرىدىكى سايلىققا يېقىنلاشقىلى بولمايتتى. تىك يارنىڭ 50 ~ 60 فۇت ئېگىزلىكىدىكى تاش ئارىسىغا بىر ئۆڭكۈرنىڭ تىك تۆت بۇلۇڭلۇق كىرىش ئېغىزى ئويۇلغان. 1908 - يىلى ئاپرېلدا مەن بۇ يەرنى قايتا زىيارەت قىلغاندا سۇدىن كېچىپ

ئۆتۈپ، سول قىرغاققا چىقىپ، بۇ سۈنئىي ئۆڭكۈرنى تېخىمۇ يېقىن جايدىن كۆزەتتىم. ئۇنىڭ ئېغىزى قارىماققا توغرىسىغا 10 فوت، ئېگىزلىكى 8 فوت، چوڭقۇرلۇقى 6 فوت كېلەتتى. ئۇنىڭ ئوتتۇرىسىدىكى ئارقا تامدا پاكار بىر ئىشىك بولۇپ، ئېگىزلىكى تەخمىنەن 5 فوت، كەڭلىكى 3 - 4 فوتقىچە كېلەتتى. بۇ يەر ئارقىلىق ئىچكى قىسىمدىكى مەلۇم ئۆڭكۈرگە كىرگىلى بولاتتى. ئۇنىڭ تورۇسى ئەگمە شەكىللىك بولۇپ، قاراشقا كېسىۋېتىلگەن ئۈچ بۇلۇڭغا ئوخشايتتى. بۇ تار دائىرە ئادەمدە، بۇ ئۆڭكۈر بىر قەبرە ئۈچۈن قېزىلغان بولۇپ، ئىبادەتخانىغا ئوخشىمايتتى، دېگەن خىيالنى پەيدا قىلاتتى. ئەپسۇسلىنارلىقى، مەن شۇ چاغدا ياكى كېيىنكى ۋاقىتلاردا بىر تاختىپەر ياساپ، بۇ غەلىتە ئۆڭكۈرنىڭ ئىچىنى كۆرۈپ بېقىشقىمۇ ۋاقىت چىقىرالمايدىم. مېنىڭ قارىشىمچە، ئۇ ئىسلامىيەتتىن ئىلگىرىكى دەۋرلەرگە مەنسۇپ بولۇشى مۇمكىن، لېكىن ئۇ يەنە ئادەمگە تەبىئىي ھالدا نېستورىيان مەزھىپىدىكى خىرىستىيان مۇرىتىغا ياكى مانى دىنى مۇرىتىغا مەنسۇپ ئىكەنلىكىنى ئەسلىتەتتى. بۇنىڭدىن كۆرۈۋېلىشقا ۋە دىققەت قىلىشقا تېگىشلىكى شۇكى، بۇ ئۆڭكۈرنىڭ ئايغىدىن 2 مىل كېلىدىغان سول قىرغاقتىكى چوڭ مەھەللە ئۇجات (Ujat) (ئۇ يەرنىڭ داڭلىق مەھسۇلاتى ئۈزۈم) كېيىنكى رىۋايەتلەردە بىرمەھەل نېستورىيان مەزھىپىدىكى خىرىستىيان مۇرىتلىرى ياكى بەزى تەقۋادار بولمىغان مۇسۇلمانلار تۇرغان جاي دەپ قارالغان.

لاڭرۇ ئەتراپىدىكى تاشلاندىق قەلئە

فەيزئابادتىن باشلاپ دەريا يۈزىدىن تىك ۋە ئېگىز تۇرىدىغان قاقاس شېغىللىق دەريا قىرغىقىدا ئاتلىق 3 مىل يول ماڭغاندىن كېيىن، لاڭرۇنىڭ ئەڭ شەرقىدىكى تېرىلغۇ يەرلەر، شۇنىڭدەك

يولنىڭ ئوڭ تەرىپىگە يېقىن جايدىكى بىر تاشلاندىق قەلئە خارابىسى كۆرۈندى. بۇنى مەن بۇرۇنمۇ ئاڭلىغان. يەرلىك رىۋايەتتە ئۇ «كونساسموما» (Kōnsasmo - ma) دېگەن قەدىمكى دەۋردىكى ئىلاھ بىلەن بىرلەشتۈرۈۋېتىلگەن. سېپىل ناھايىتى ئېغىر بۇزۇۋېتىلگەچكە، ئۆلچەمسىز بىر تىك تۆت بۇلۇڭ شەكىللەنگەن. ئۇ دەريانىڭ ئوڭ قىرغىقى بىلەن شېغىللىق يار ئوتتۇرىسىدىكى بۇلۇڭنىڭ تاشلىق ئېگىزلىكىگە جايلاشقان. ئۇ تامنىڭ غەربىي شىمال تەرىپىدىكى ئېگىزلىكنىڭ گىرۋىكىگە سېلىنغان بولۇپ، ئۇ ئېگىزلىك تىك دەريا قىرغىقىغا جايلاشقان، دەريا يۈزىدىن تەخمىنەن 100 فۇتچە ئېگىز ئىدى. ئۇنىڭ شەرقىي شىمال تېمى شېغىللىق يارنىڭ گىرۋىكىدە بولۇپ، ئەگرى - بۈگرى ئىدى، ئۇزۇنلۇقى تەخمىنەن 300 فۇت كېلەتتى. شەرقىي جەنۇب تېمى 245 فۇت كېلەتتى. كېسەكنىڭ ئىچىدە نۇرغۇن شېغىللار بولۇپ، چوڭ - كىچىكلىكى تەخمىنەن 12×18 فۇت، قېلىنلىقى 3 فۇتتىن 6 فۇتقىچە كېلەتتى. شېغىل پۈتكۈل تامنى قوپۇرۇشتا ئاساسلىق ماتېرىيال قىلىنغانىدى. تامنىڭ ئاستى قىسمىنىڭ ئوتتۇرىچە قېلىنلىقى 8 فۇت كېلەتتى. شەرقىي جەنۇبتىكى تامغا كىرىپ - چىقىش ئېغىزى قويۇلغاندەك قىلاتتى، تامنىڭ قالدۇق قىسمىنىڭ ئېگىزلىكى يەنىلا 15 فۇت ئەتراپىدا كېلەتتى. ئۇنىڭ سېلىنىشى قوپال بولۇپ، ناھايىتى قەدىمىي كۆرۈنەتتى. لېكىن، تامنىڭ ئىچىدە قەلئەنىڭ يىل دەۋرىنى ئېنىقراق پەرەز قىلىش ئۈچۈن پايدىلانغىلى بولىدىغان ھېچقانداق ئىمارەت خارابىسى ياكى يادىكارلىقلار يوق ئىدى. ئەمما، ئېنىق بولغىنى شۇكى، بۇ كىچىك قەلئە قاراقاش جىلغىسىغا بارىدىغان، شۇنداقلا جەنۇبىي تاغدىكى كىرىپ - چىقىش تاغ ئېغىزىدىن كەلگەن يولنى قامال قىلىش ئۈچۈن ئىشلىتىلگەن.

2 - بۆلۈم يوتقان ۋە خوتەن ئەتراپىدا قەدىمىي يادىكارلىقلارنى توپلاش

خۇددى مېنىڭ تۇنجى سەپىرىمگە ئوخشاش، 1906 - يىلى ۋە 1908 - يىلى خوتەن بوستانلىقىنى زىيارەت قىلغان مەزگىللەردە، قۇربۇمنىڭ يېتىشىچە كەنت ئاھالىلىرى ۋە يەرلىك يىغىپ - ساقلىغۇچىلار ئېلىپ كەلگەنلىكى قەدىمىي يادىكارلىقلارنى توپلىدىم. كەنت ئاھالىلىرى يوتقاندا بايلىق ئىزدەش داۋامىدا قەدىمىي يادىكارلىقلارنى خېلى كۆپ تاپقانكەن. يىغىپ - ساقلىغۇچىلار قەدىمىي پۇل، تاش ئويما، نەقىش، ساپال قاتارلىق نەرسىلەرنى توپلاشقا ئادەتلەنگەن. ئۇلارنىڭ خوتەن بازارلىرىدا خېلى يولى بار ئىدى. شۇنداق جەزملەشتۈرۈشكە بولىدۇكى، بۇ يىغىپ - ساقلىغۇچىلار ھەر يىلى يوتقاندا بايلىق ئىزدەش داۋامىدا بايقالغان زور مىقداردىكى كىچىك بۇيۇملارنىڭ ئاساسلىق قىسمىنى يىغىۋالاتتى. پەقەت ئاز بىر قىسىمىلا «گۆھەر ئىزدىگۈچىلەر»دىن قولغا چۈشۈرەتتى. قىش پەسلى يېتىپ كېلىشى بىلەنلا ئاشۇ «گۆھەر ئىزدىگۈچىلەر» بوستانلىقىنىڭ ئەتراپىدىكى قەدىمىي خارابىلىكلەردىن قەدىمىي يادىكارلىق ئىزدەيتتى. شۇڭلاشقا، بۇ خىلدىكى قەدىمىي يادىكارلىقلارغا ئېرىشىش ناھايىتى قولايلىق ئىدى. مەن پەقەت خوتەننىڭ مەلۇم يېرىدە تۇرۇپ سېتىۋالساملا بولاتتى.


يوتقاندىكى قەدىمىي يادىكارلىقلار چىققان جاي

مەن توپلىغان بارلىق قەدىمىي يادىكارلىقلار ئىچىدە مەيلى مېنىڭ يىغقانلىرىم ياكى مەن ئىشلىتىدىغان يەرلىك خوجىدار بەدرۇددىن خان (Badruddin Khān) ھىندىستان ۋە ئافغانىستانلىق سودىگەرلەرنىڭ ئاقساقىلى يىغقانلىرى بولسۇن، بەزىلىرى ئاشكارا ھالدا يوتقان خارابىسىدىن چىققان دېيىلگەن ياكى چىققان

ئوخشاشلىقى ناھايىتى چوڭ ئىدى. بۇ پاكىتقا ئاساسلانغاندا، مېنىڭ يۇقىرىدا بايان قىلغان قەدىمىي يادىكارلىقلار توغرىسىدىكى قىسقىچە ئىزاھاتىمنىڭ مۇۋاپىق ئىكەنلىكى ئىسپاتلىنىدۇ. ماڭا زامان ياكى ماكان جەھەتتىن چەكلىمىمۇ قويۇلمىغان. مەن ئىمكانقەدەر گۇرۇپپىغا ئايرىش ئۇسۇلى ئارقىلىق خەتنى قىسقارتىشقا تىرىشقاندىم ھەمدە بۇ خىل ئۇسۇلنىڭ بۇنىڭدىن كېيىنكى سىستېمىلىق تەتقىقاتقا ياردەمى بارلىقىنى ئوتتۇرىغا قويغاندىم. يوتقاندىن تېپىلغان مەدەنىي يادىكارلىقلارنى چۈشەندۈرگەندە، يا بۇرۇن بىلىدىغان تىپلاردىكى بۇيۇملارنى گەۋدىلەندۈردۈم ياكى ساپال بېزەك بۇيۇملىرى، ساپال ھەيكەل قاتارلىق ئىنتايىن كۆپ يادىكارلىقلارنى چۈشەندۈرۈشكە پايدىلىق بولسۇن ئۈچۈن تۈرگە ئايرىش ئۇسۇلىنى قوللاندىم. ئۇنىڭ ئاخىرىدا بۇ گەپنى دېيىشىمدىكى مەقسەت، پەقەت ئوخشاش بولمىغان تىپتىكى مەدەنىي يادىكارلىقلارنى تېزىدىن يىغىنچاقلاپ، ھەرقانداق ئالاھىدە قىممەتكە ئىگە يادىكارلىققا بولغان دىققەتنى قوزغاش ئىدى.

يوتقان خارابىسىدىكى ساپال بۇيۇملار

يوتقان خارابىسىدىكى «مەدەنىيەت قاتلىمى» بىرقانچە ئەسىر ئۇدا ئىگىلىنىپ كەلگەن خارابىلىكتىكى نۇرغۇن يادىكارلىقلارنىڭ تەبىئىي يىغىلغانلىقىنىڭ نەتىجىسى. خوتەن شەھىرىدە ئىشلىتىلىپ كېلىۋاتقان قۇرۇلۇش ماتېرىياللىرى، مەسىلەن، كېسەك، قاڭغالغان توپا، ياغاچ ۋە شاخ قاتارلىقلار ئۈزلۈكسىز سۇغىرىشتىن تۈپەيلى پەيدا بولغان نەم تۇپراقتا ئۈزۈل - كېسىل ۋەيران بولغان. بۇ ئەمەلىيەتنى نەزەرگە ئالغىنىمىزدا، يوتقان خارابىسىدىكى بايلىق ئىزدەش داۋامىدا قېزىۋېلىنغان يادىكارلىقلار ئىچىدە نېمە ئۈچۈن ساپال بۇيۇملارنىڭ كۆپلۈكىنى ئاسانلا چۈشىنىۋالالايمىز. ئەگەر ئۇ چىقىلىپ كەتسە قىممەتسىز ئەخلەت سۈپىتىدە بىر يەرگە تاشلىنىپ تۇرىدۇ. ساپال پارچىلىرىنىڭ ھالىتىدىن ئۇلارنىڭ



49 - رەسىم ساپال بۇيۇم

كېيىنچە ھېچقانداق بۇزغۇنچىلىققا ئۇچرىمىغانلىقى مەلۇم بولۇپ تۇرىدۇ. لېكىن، ئىدىش، قاچا قاتارلىقلار ئۇنىڭغا ئوخشىمايدۇ. ئەمەلىي ئىشلىتىلىش نۇقتىسىدىن قارىغاندا، ئۇلار (ئوخشاشلا ساپساق بۇيۇملار) سۇنۇق پارچىلار قاتلىمىدا ناھايىتى ئاز تاشلىنىپ قالغان. بۇنىڭدىن يېڭىدىن تېپىلغان ئاشۇ ساق بۇيۇملارنىڭ قىممىتىنى چۈشىنىۋالغىلى بولىدۇ (49 - ، 50 - رەسىم). 51 - رەسىم ئىككى قۇلاقلىق، ئىنچىكە بويۇنلۇق كوزا بولۇپ، لېيى يۇمشاق، رەڭگى قىزىل ئىدى، كوزا ئۈستىدە زور مىقداردىكى بېزەك نەقىشلەر ساقلىنىپ قالغانىدى. 52 - رەسىمدىكىسى سىدام ساپال كوزا بولۇپ، بۇلارنىڭ ئارىسىدا بىر



50 - رەسىم ساپال بۇيۇم

كىچىك كوزا بار ئىدى (53 - رەسىمگە قاراڭ). ئۇنىڭ ئۈستىدە ئويۇلغان سىزىقلىق نەقىشلەر بولۇپ، شەكلىدىن گىرېك سەنئىتىنىڭ تەسىرى چىقىپ تۇراتتى. 54 - رەسىمدىن 57 - رەسىمگىچە بولغان ھەر خىل شەكلىدىكى كىچىك ئىدىشلاردا بىر جۈپ تۇتقا بار ئىدى.

مۇكەممەل ھالەتتىكى قوش قۇلاقلىق، ئىنچىكە بويۇنلۇق كوزا قاتارلىقلارنىڭ (58 - رەسىمگە قاراڭ) تۇتقا ياكى قۇلاقلىرى ئادەتتە غەلىتە شەكلىدىكى ھايۋاناتنىڭ شەكلىدە ياسالغان بولۇپ، بۇ خىلدىكى بېزەك بۇيۇملارنىڭ نېمە ئۈچۈن كۆپ بايقىلىدىغانلىقىنى چۈشەندۈرۈپ بېرەتتى. 59 - رەسىمدىن بەزى بۇيۇملارنىڭ ئېغىز قىسمىنىڭمۇ ھايۋانات شەكلىگە ئوخشاش



52 - رەسىم ساپال بۇيۇم



51 - رەسىم ساپال بۇيۇم



53 - رەسىم ساپال بۇيۇم



55 - رەسىم ساپال بۇيۇم



54 - رەسىم ساپال بۇيۇم



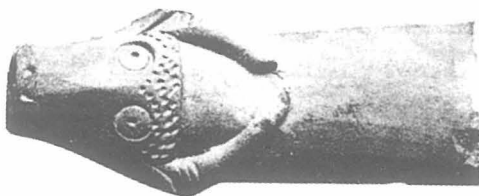
57 - رەسىم ساپال بۇيۇم



56 - رەسىم ساپال بۇيۇم



58 - رەسىم ساپال بۇيۇم



59 - رەسىم ساپال بۇيۇم



60 - رەسىم ساپال بۇيۇم

ياسالغانلىقىنى كۆرۈۋالغىلى بولىدۇ. 60 - رەسىمدىكىسى ئىشلىتىلىش ئورنى ئېنىق بولمىغان غەلىتە بۇيۇم بولۇپ، ئۇ بەلكىم بىر خىل ئىسرىقدان بولۇشى مۇمكىن.

چاپلاپ چىقىرىلغان زىننەت بۇيۇملىرى

دائىم ئۇچرايدىغان جابدۇقلاردىكى زىننەت بۇيۇملىرى قۇيۇلغان بۆلەكلەردىن تەركىب تاپقان. ئۇلار ئايرىم - ئايرىم ياسىلىدىغان بولۇپ، پىشۇرۇشتىن بۇرۇن، زىننەت - نەقىشلەر بۇيۇملارنىڭ ئۈستىگە چاپلىناتتى. شۇڭا، ئۇ ئاسانلا ئاجراپ كېتەتتى. بۇ نېمە ئۈچۈن شۇنچە كۆپ غەلىتە شەكىلدىكى ھايۋانات ۋە ئادەم ھەيكىلىنىڭ ساقلىنىپ قالغانلىقىنى چۈشەندۈرۈپ بېرەلەيتتى. قارىماققا ئۇلار كىشىلەر ئەڭ ياقتۇرىدىغان زىننەت بۇيۇملىرى بولسا كېرەك (61 - ، 62 - رەسىمگە قاراڭ).

63 - ، 64 - رەسىملەردىكىسى ئادەم يۈزىنىڭ شەكلى بولۇپ، بەزىلىرىنىڭ ئىپادىلەش ئۇسلۇبى ۋە نەقىش سېلىش شەكلىدە ئېنىقكى «گورگون» (Gorgoneion) تىپىغا ۋارىسلىق قىلىنغان. مەسىلەن، 65 - رەسىم. ھايۋاناتلارنىڭ يۈز شەكلىدە ئەڭ كۆپ ئۇچرايدىغىنى شىر يۈزى (66 - رەسىمگە قاراڭ)



61 - رەسىم ساپال ھەيكەللەر

ئىدى، لېكىن قوي ۋە بىر خىل ۋەھشىي ئىتنىڭ شەكلىنىمۇ ئۇچراتقىلى بولاتتى (67 - رەسىمگە قاراڭ). ئۇنىڭدىن باشقا، چاپلانغان بۇ زىننەت بۇيۇملىرى ئىچىدە ھايۋاناتلارنىڭ پۈتكۈل شەكلىنىمۇ ئۇچراتقىلى بولاتتى.

بىر خىل نەقىش گۈللۈك تاج تاقىغان قىياپەتتىكى ئايالنىڭ ھەيكىلى بولۇپ، گاندھارۋى (Gandharvi) دەپ قارالغان. بۇ خوتەن ۋە باشقا جايدىكى قەدىمكى زاماندىكى زىننەتلەش سەنئىتىدە دائىم كۆرۈلەتتى (69 - 71 - رەسىمگە قاراڭ). بۇنىڭ ئىچىدە بىرى ئالاھىدە ئەھمىيەتكە ئىگە بولۇپ، ئۇ بۇددا سەدىقە قاچىسىغا بولغان چوقۇنۇشنى نامايان قىلاتتى. بۇ قەندەھەر



62 - رەسىم ساپال ھەيكەللەر



64 - رەسىم ساپال ھەيكەل

63 - رەسىم ساپال ھەيكەل



65 - ره سښم ساپال هډيکڼل



66 - ره سښم ساپال هډيکڼل



67 - ره سښم ساپال هډيکڼل



68 - رەسىم ساپال ھەيكەل



69 - رەسىم ساپال ھەيكەل



71 - رهسښم ساپال هه ښکل



70 - رهسښم ساپال هه ښکل



72 - رهسښم ساپال هه ښکل



73 - رەسىم ساپال ھەيكەل



74 - رەسىم ساپال ھەيكەل



75 - رەسىم ساپال ھەيكەل

ھەيكەلتىراشلىق سەنئىتىدە دائىم ئۇچرايدىغان بىر خىل ھالەت بولۇپ، بۇ يەردە پۈتۈنلەي ئوخشاش شەكىل بويىچە بىر تەرەپ قىلىنغان.

بۇ خىل گىرىكلاشقان بۇددىزم سەنئىتىنىڭ تەسىرى ساپال بۇيۇملارنىڭ پارچىلىرىدا ئەڭ روشەن نامايان قىلىنغانىدى (72 - رەسىمگە قاراڭ). بۇ ناھايىتى چوڭ ئىدىشنىڭ بىر قىسمى بولسا كېرەك. ئۇنىڭ ئۈستىگە ئىككى سازەندىنىڭ ھەيكىلى ئويۇلغان بولۇپ، ئۇلار مەلۇم ئىمارەتنىڭ ئەگمىلىك پېشايۋىنىنىڭ ئاستىدا مۇزىكا ئورۇنداۋاتاتتى.

بۇ يەردە كۆڭۈل قويۇپ ياسالغان ئارقا كۆرۈنۈش ئىمارەتتىكى بارلىق تەپسىلاتلار، «بۇددا دىنى ئۇسلۇبىدىكى ۋادەكلەر» ھەمدە ھىندى - كورىنتىيان ئۇسلۇبىدىكى يۇمىلاق تۈۋرۈكلەر قارىماققا قەندھەر قايارتما نەققاشلىقىدىن بىۋاسىتە كۆچۈرۈپ كېلىنگەندەك تۇراتتى. قەندھەر ئۇسلۇبى بىلەن بولغان بۇ خىل قويۇق مۇناسىۋەتنى نەزەردە تۇتقاندا، كىلاسسىك ئامىلغا ئىگە بۇنداق ئېنىق بولغان پاكىز ۋىندىمىل پالمىسىنىڭ شېخى،



76 - رەسىم ساپال ھەيكەل



77 - رەسىم ساپال ھەيكەل



78 - رەسىم ساپال ھەيكەل

يوپۇرماق تاختىسى ۋە ئانتېمىئون قاتارلىق نەقىشلەرنى (73 - ،
76 - رەسىمگە قاراڭ) كۆرگەندە ئادەم ئانچە ھەيران قالمايتتى.

باش سۈرىتى چۈشۈرۈلگەن ساپال ھەيكەللەر
ھازىر توپلانغان بۇيۇملار ئىچىدىكى باش سۈرىتى
چۈشۈرۈلگەن زور بىر قىسىم ساپال ھەيكەللەرنىڭ (ئەر ۋە
ئاياللارغا ئايرىلغان يۇمىلاق شەكىللىك ھەيكەللەر) ئاز بىر
قىسمى زىننەت بۇيۇملىرى سۈپىتىدە ئىشلىتىلگەن بولۇپ،
ئۇلارنىڭ توغرا ئىشلىتىلىش ئورنى توغرىسىدا گۇمانىي پەرەزنى
ئوتتۇرىغا قويۇشقا بولىدۇ. ئۇلارنىڭ ئەھمىيىتى شۇكى، بۇ باش
سۈرەتلەردە ئىرق تىپى ئېنىق نامايان قىلىنغان. بۇ ئەرلەرنىڭ
باش سۈرىتىدە ناھايىتى روشەن نامايان قىلىنغان (77 - ، 78 -



79 - رەسىم ساپال ھەيكەل



80 - رەسىم ساپال ھەيكەل



81 - رەسىم ساپال ھەيكەل



82 - رەسىم ساپال ھەيكەل



83 - رەسىم ساپال ھەيكەل



84 - رەسىم ساپال ھەيكەل



85 - رەسىم ساپال ھەيكەل



86 - رەسىم ساپال ھەيكەل

رەسىمگە قاراڭ)، ئۇلارنىڭ ناھايىتى روشەن «ئارىيان» ئالاھىدىلىكى، ئېگىز قاڭشار، ئورا كۆزلىرى ئىنسانشۇناسلىق ۋە باشقا جەھەتتىكى پاكىتلار قەدىمكى خوتەنلىكلەرنىڭ ئىرق ئالاھىدىلىكى بىلەن پامىر رايونىدىكى ئالپىنۇس ئىرق تىپىنىڭ مۇناسىۋىتى توغرىسىدىكى پەرىزىمىزنى ئىسپاتلاپ بېرەتتى. بۇ يەردە ئوتتۇرىغا قويۇلغان تىپ ئاساسىي جەھەتتىن يەرلىكنى كۆرسىتەتتى. بۇ بىر نۇقتا خوتەن (Khotan) راھىبلىرى ھەيكەللىرىدىكى گىرىپىكلاشقان بۇددىزم سەنئىتىنىڭ ئەنئەنىۋى باش شەكلىنى ئۆزئارا سېلىشتۇرغاندىلا ناھايىتى ئېنىقلىشاتتى. ئاياللارنىڭ باش سۈرىتىنىڭ ئەھۋالىمۇ ئوخشاش بولۇپ، قەندەردىن كەلگەن، بەلكىم قەندەرگە مەنسۇپ بولغان ھەمدە شۇنىڭغا ئوخشايدىغان ئىلاھلارنىڭ (79 — 81 - رەسىمگە قاراڭ) ساپالدا ياسالغان باش سۈرىتىدىن يەرلىك تىپلارنى



87 - رەسىم ساپال ھەيكەل



89 - رەسىم ساپال ھەيكەل



88 - رەسىم ساپال ھەيكەل



90 - رەسىم ساپال ھەيكەل

ناھايىتى ئاسانلا پەرقلەندۈرۈۋالغىلى بولاتتى. ئۇلار بىر قاتار ئەۋرىشكىلەر (82 — 84 - رەسىمگە قاراڭ) ئارقىلىق ئىپادىلەنەتتى. ئۇلاردىكى ئاجايىپ غەلىتە ئالاھىدىلىك دەل ئۇلارنىڭ چاچ شەكلىدە ئىپادىلەنگەن ناھايىتى زور شەكىل ۋە نەپىسلىكتە ئىدى. ئاياللارنىڭ ئاز ساندىكى مۇكەممەل ھەيكەللىرىدە كىيىم - كېچەك شەكلىگە ئائىت قىزىقارلىق ۋە قوشۇلۇپ كەلگەن تەپسىلاتلار يەتكۈزۈپ بېرىلگەندى (85 — 87 - رەسىمگە قاراڭ).

مايمۇن ھەيكىلى

ئەگەر كۆپلىگەن، شۇنىڭدەك ھايۋاناتلارنىڭ ئوبرازىنى ئىپادىلەيدىغان ساپال ھەيكەللەرگە سېلىشتۇرغاندا، ئىنسانلارغا ئائىت ساپال ھەيكەللەر ناھايىتى ئازدەك بىلىنەتتى. ھايۋاناتلارنىڭ ھەيكەللىرى ئىچىدە مايمۇننىڭ ھەيكىلى نىسبەتەن كۆپ ئىدى. بۇ ھەيكەللەردە قوللىنىلغان ئەپچىللىك بىلەن تەقلىد قىلىپ ياساش ئۇسۇلى (گەرچە ناھايىتى كىچىك بولسىمۇ) ئۇلارغا ئىنسانلارنىڭ قىياپىتى ۋە چىرايى سەنئىتى جەھەتتىكى ماھارەتنى بەخش ئەتكەنلىكىنى ئالدىنقى قېتىملىق توپلىغان بۇيۇملارغا ئائىت ئىزاھاتتا ئوتتۇرىغا قويۇپ



92 - رەسىم ساپال ھەيكەل



91 - رەسىم ساپال ھەيكەل



93 - رەسىم ساپال ھەيكەل



94 - رەسىم ساپال ھەيكەل

ئۆتكەندىم. مايمۇننىڭ باش قىسمىدا ناھايىتى كۆپ ئۆزگىرىشلەر بولۇپ، ئۇنىڭدا مەردانە، قەيسەر ۋە جۇشقۇن قىياپەت ئەكس ئەتكۈزۈلگەن، شۇنداقلا كىشىلەردە چوڭقۇر تەسىر قالدۇرىدىغان ئاجايىپ - غارايىپ ھالەتلەر نامايان قىلىنغان. خوتەن خەلقىنىڭ يۇمۇرلۇقلۇقى مۇشۇ مايمۇن ھەيكەللىرىدىكى ھەجۋىيەشتۈرۈش ئۇسلۇبىدا ئۆز ئىپادىسىنى تاپقان. مەسىلەن، خىلمۇخىل شەكىلدىكى مايمۇنلارنىڭ ساز چېلىۋاتقان، بەنقىلىق قىلىۋاتقان ۋە جۈپ - جۈپ بولۇپ



95 - رەسىم ساپال ھەيكەل



96 - رەسىم ساپال ھەيكەل



97 - رەسىم ساپال ھەيكەل



98 - رهسم ساپال هه پکهل



99 - رهسم ساپال هه پکهل



100 - رەسىم ساپال ھەيكەل

قۇچاقلىشىپ تۇرغان شەھۋانىي مەزمۇندىكى ھەيكەللىرى قاتارلىقلار (88 ، - 89 - رەسىمگە قاراڭ).

چالغۇ ئەسۋابىلار ھەيكىلى

چالغۇ ئەسۋابىلار ئىچىدە گىتار ئەڭ كۆپ ئىدى، ئۇ راۋابقا ئوخشاش كىشىلەر ئەڭ ياقتۇرىدىغان چالغۇ ئىدى. بىز ئۇنىڭدىن باشقا، بىر ھەيكەل ئادەمنىڭ قولىدىكى تىزما نەي، داپ ۋە چىلتارنى بايقىدۇق (90 - رەسىمگە قاراڭ).



101 - رەسىم تاشتىن ياسالغان قاپارتما نەقىش

72 - رەسىمدىكى ساپال قاپارتما نەقىشتە ئۇزۇن نەي ۋە جالڭ قاتارلىقلار بار ئىدى. كىشىلەر بالىلىرىغا بولغان ئامراقلىقىنى مايمۇن بالىسىنىڭ بۆشۈك ياكى قۇچاقتىكى ھالىتى بىلەن نامايان

قىلغان (91 -، 92 - رەسىمگە قاراڭ). ئادەمنى ھەيران قالدۇرىدىغىنى 93 - رەسىم بولۇپ، ئۇنىڭدا بىر ئانا مايمۇننىڭ مايمۇنچاق ۋە بىر قۇشنى قۇچاقلۇۋالغانلىقى، ئەرەك مايمۇننىڭ ئۇنى مۇرىسىگە ئېلىپ كۆتۈرۈۋالغانلىقى نامايان قىلىنغان. بۇ يەردە كۆرسىتىپ ئۆتۈشكە تېگىشلىكى شۇكى، بۇرۇنقى زامانلاردا خوتەندە مايمۇن تېرىسىگە يەل ئۇرۇپ، دەريادىن ئۆتۈش ئۈچۈن سال ياسالغانلىقى ئىسپاتلانغان. ھەيكەلدە بىر مايمۇن تېرىسىنىڭ سۇدا لەيلەۋاتقان كۆرۈنۈشى نامايان قىلىنغان. 94 - رەسىمدە بىر مايمۇننىڭ يەردە تىزلىنىپ ئولتۇرغان، دۈمبىسىدە ئىشلىتىشكە تەييارلىغان بىر تېرىنىڭ تۇرغانلىقى نامايان قىلىنغان. بۇ خىل مايمۇن تېرىسىدىن سال ياساش كۆرۈنۈشىنى ئەكس ئەتكۈزىدىغان شەكىللەر كىچىك تىپتىكى ساپال ھەيكەللەردىمۇ كۆرۈلگەن.

ھايۋاناتلار ھەيكىلى

باشقا ھايۋاناتلارنىڭ ھەيكەللىرى ئىچىدە تۆگىنىڭ ھەيكىلى ئەڭ كۆپ ئىدى (95 -، 96 - رەسىمگە قاراڭ). 97 - رەسىمدىكىسى يۈك ئارتىلغان تۆگىدەك قىلاتتى. ئۇنىڭدىن باشقا، توز، قوتاز، قاۋان، توڭگۇزلارنىڭ ھەيكىلىمۇ بار ئىدى (98 — 100 - رەسىمگە قاراڭ).

كىچىك تىپتىكى تاش ئويمىلار

ساپال قاچا - قۇچىلار ۋە ساپالدىن ياسالغان بۇيۇملار ئۈچۈن ئېيتقاندا، ئۇنىڭ كېلىپ چىقىشىنى ئىشەنچلىك ھالدا پەرەز قىلالايمىز. لېكىن، باشقا تىپتىكى قەدىمىي يادىكارلىقلار، مەسىلەن، تاش بۇيۇملار، مېتال بۇيۇملار ۋە ئەينەك بۇيۇملار ئۈچۈن ئېيتقاندا، بۇ خىل ئىشەنچنى ھېس قىلالايمىز. يوتقان ۋە خوتەندىن توپلانغان بۇيۇملار بۇ قەدىمىي يادىكارلىقلارنىمۇ ئۆز ئىچىگە ئالغان. گەرچە مۇشۇنداق بولسىمۇ، ئۇنىڭ قىممىتىگە



103 - رەسىم تاشتىن ياسالغان
قاپارتما نەقىش



102 - رەسىم تاشتىن ياسالغان
قاپارتما نەقىش



104 - رەسىم تاشتىن ياسالغان
قاپارتما نەقىش




105 - رەسىم مېتال بۇيۇم



106 - رەسىم مېتال بۇيۇم



107 - رەسىم مېتال بۇيۇملار



108 - رەسىم مېتال زىننەت بۇيۇمى

قىلچە تەسىر يەتمەيدۇ. ئەمەلىيەتتە، ئۇ خوتەندە ياسالمىغان بولسا، ئىمپورت قىلىنغان نۇسخىلاردىن پايدىلىنىپ ياسالغانلىقى ئېنىق ئىدى. بۇلار ئارقىلىق شۇنى پەرەز قىلىشقا بولىدۇكى، بۇ قەدىمىي يادىكارلىقلاردا ھىندىستان ۋە غەرب سەنئىتىنىڭ تەسىرى بىۋاسىتە نامايان قىلغان. شۇڭلاشقا، شۇنى مۇئەييەنلەشتۈرۈشكە بولىدۇكى، ئاشۇ ناھايىتى چىرايلىق ئويۇلغان سىتېئانتىلىق كىچىك نەقىشلىق ھەيكەللەر (12 - رەسىمگە قاراڭ) - بىر كىچىك بۇددا مۇنارىنىڭ، شۇنىڭدەك بۇددا ۋە ئاجايىپ - غارايىپ ھايۋاناتلار ھەيكىلىنىڭ ئۈستىدە يەنە بىر قاتار كۈنلۈكسىمان مۇنار ئۇچى چىقىرىلغان - ئېنىقلىكى، قەندەردىن قەدىمكى خوتەنگە تارقالغان. كىچىك تىپتىكى سىتېئانتىلىق قاپارتما نەقىش (101 - ، 102 - رەسىمگە قاراڭ) ۋە ناھايىتى ياخشى ئويۇلغان يالىڭاچ رەسىملەردىنمۇ شۇنىڭغا ئوخشاش يەكۈن چىقىرىشقا بولۇشى مۇمكىن (103 - رەسىمگە قاراڭ). ئۇلار بىر خىل شىفىر

تەپىدىكى تاش بىلەن ياسالغان. باشقا سىتېئاتىلىق ئويمان تاشلارنىڭ ئۇسلۇبى تېخى ئېنىق ئەمەس ئىدى. ئەمما، 104 - رەسىمدىكى مايمۇن ئېنىقلىكى خوتەن ئۇسلۇبىدا ياسالغانىدى.

مېتال بۇيۇملار

ھەر خىل مېتال بۇيۇملارنىڭ كۆپىنچىسى بىرونزىدىن ياسالغانىدى. مەسىلەن، 105 — 112 - رەسىمدە كۆرسىتىلگەنگە ئوخشاش. مېتال بۇيۇملارنىڭ ياسالغان رايونىنى بېكىتىش يەنىلا ئىنتايىن تەسكە چۈشمەكتە. مېتال بۇيۇملارنىڭ قېلىپتا ياساش ۋە بېزەش ئۇسلۇبى جەھەتتە بىز بىلىدىغان خوتەننىڭ باشقا قەدىمىي بەدىئىي سەنئەت بۇيۇملىرى بىلەن ھېچقانداق روشەن پەرقى يوق ئىدى. ئەمما، قىممىتى بار بۇيۇملاردىن تۆۋەندىكىلەر بار ئىدى: بىرونزىدىن ياسالغان بىر جاھازىنىڭ پۇتى بار ئىدى (113 - رەسىمگە قاراڭ)؛ سەككىز بۇرجەكلىك مېتال باشلىق زىننەت بۇيۇمى بولۇپ، ئۇ بىر مەرتىۋە ھاسىننىڭ بېشىغا ئوخشايدىغان بىرونزا بۇيۇمى ئىدى (114 - رەسىمگە قاراڭ)؛ بىر خىل غەلىتە بۇيۇم بولۇپ، ئىشىك قوغدىغۇچى ئىككى يۈزلۈك ئىلاھنىڭ چېكىسىگە ئوخشايتتى (115 - رەسىمگە قاراڭ)، ئۇنىڭ ئىشلىتىلىش ئورنى ئېنىق ئەمەس ئىدى. 116 - رەسىم باشقا بولۇپ، كەسمە يۈزى ئۈچ بۇلۇڭ شەكلىدە ئىدى. دىققەت



109 - رەسىم مېتال بۇيۇم



110 - رەسىم مېتال بۇيۇم



112 - رەسىم مېتال بۇيۇم



111 - رەسىم مېتال بۇيۇم



113 - رەسىم مېتال بۇيۇم

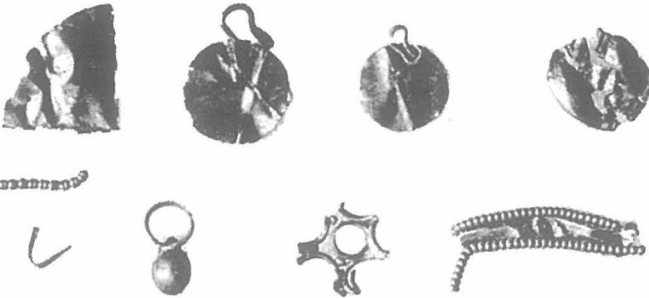


117 - رەسىم باشاق



116 - رەسىم باشاق

قىلىدىغان يېرى شۇكى، ئۇنىڭ شەكلى 118 - رەسىمگە ئىنتايىن ئوخشايتتى (بۇ رەسىم دۇنخۇاڭنىڭ قەدىمىي تۇر خارابىسىدىن تېپىلغان). بۇ ئۇلارنىڭ خەن سۇلالىسى دەۋرى ئىشلىتىلگەنلىكىنى ئىسپاتلاپ بېرىدۇ. ئەسلىتىش ئەھمىيىتىگە ئىگە بولغىنى، سېغىزدا ياسالغان بەزى قېلىپلار ئىدى. ئۇنى باشقىلار ماڭا يەتكۈزۈپ بەرگەنىدى. ئۇ تامھۇجرىدىن بايقالغان بولۇپ، بەزى كىچىك تىپتىكى بىرونزا بۇيۇملارنى قويۇشقا ئىشلىتىلەتتى. بۇ سېغىز قېلىپلار قويۇمچىلىق ئۇسۇلىنى كۆرسىتىپ بېرەتتى. مەن دەسلەپكى دوكلاتلىرىمدىمۇ ئېنىق كۆرسىتىپ، بايلىق ئىزدەش پائالىيىتى مۇشۇ جايدا يۈز



118 - رەسىم مېتال زىننەت بۇيۇملىرى

بەرگەن، ئۇ خوتەن بوستانلىقىنىڭ شەرقىي شىمال گىرۋىكىگە يېقىن بولۇپ، يوتقاندىكىگە ئوخشاش «مەدەنىيەت قاتلىمى» بار ئىدى، دەپ ئوتتۇرىغا قويغانىدىم.

ئۈنچە - مەرۋايىت، ئىمپورت قىلىنغان ئەينەك بۇيۇملار كىچىك تىپتىكى ئالتۇن زىننەت بۇيۇملىرى جەھەتتە 118 - رەسىم بىر تۈركۈمدىكى «قېزىپ چىقىلغان» بۇيۇملارغا ۋەكىللىك قىلاتتى. ئۇلار تېگىلچىدە كەمدىن - كەم ساقلىنىپ قالاتتى. بۇنىڭ ئارخېئولوگىيە جەھەتتىكى قىممىتى ناھايىتى تۆۋەن ئىدى. زور مىقداردىكى ئەينەك ۋە تاش مارجانلار ئىچىدە ئاق رەڭلىك نەقىش قۇيۇدۇرۇلغانلىرىنى ئايرىم تاللاپ، مۇنداقلا چۈشەندۈرۈشكە توغرا كېلىدۇ. چۈنكى، بۇ خىل تېخنىكىنى تا ھازىرغا قەدەر مۇتەخەسسسلەر تېخى جەزملەشتۈرەلمىدى.

يەنە بىر مۇرەككەپ ئۇسۇلدا ياسالغان ئەينەك مارجان مۇئەييەن قىممەتكە ئىگە ئىدى، چۈنكى ئۇ نەقىشلەنگەن ھۈنەر - سەنئەت بۇيۇمى ئىدى. ئۇ غەربنىڭ بىر خىل ئۆلچەملىك تىپ ئالاھىدىلىكىنى نامايان قىلغان بولۇپ، رىم ئىمپېرىيەسىدە كۆپ كۆرۈلەتتى. غەربنىڭ ئەينەك بۇيۇملىرىنىڭ جۇڭگوغا كىرىشى كېيىنكى مەزگىللەردىكى ئىش ئىدى. ئەمما، مۇشۇ مەزگىلدە ئوتتۇرا ئاسىيادا ئەينەك بۇيۇملىرىنىڭ ياسالغان - ياسالمىغانلىقىنى جەزملەشتۈرگىلى بولمايتتى. بۇ خۇددى ھازىرقىدەك ئوتتۇرا دېڭىز رايونىدىن بىۋاسىتە ئىمپورت قىلىنغان بۇيۇملارنىڭ قىممىتىنىڭ بار - يوقلۇقىنى جەزملەشتۈرگىلى بولمىغانغا ئوخشايتتى.

تامغا ۋە ئويما باسما


يوتقان ياكى خوتەن شەھىرىدە توپلىغان تامغىلار مېتالدىن ياكى تاشتىن ياسالغان بولسۇن، مەن ئالدىنقى قېتىملىق سەپىرىمدە خوتەن ۋىلايىتىدىكى خارابىلەردىن بايقىغان ياكى تاپقان ئوخشاش تىپتىكى يادىكارلىقلارغا ناھايىتى ئوخشاپ كېتەتتى. شۇڭلاشقا، ئۇلارنىڭ ئۆز جايىدىن چىققانلىقىدىن گۇمانلىنىشقا بولمايتتى. ئويما باسما ئۇنىڭغا ئوخشمايتتى، بىز بۇ يەردىن تاپقان مۇشۇ تىپتىكى بۇيۇملار كېيىنكى مەزگىلدىكى كلاسسىك ئەسەرلەرگە مەنسۇپ ئىدى. يەنە بەزىلىرى گەرچە شەرق شەكلىگە مەنسۇپ بولسىمۇ، ئەمما خوتەندىن تېخىمۇ غەربتىكى جايلاردا ياسالغان. ئالدىنقى بىر خىل تىپتىكى ئويما باسىملار ئاساسلىقى: ناھايىتى ئوخشىتىپ ياسالغان ئاياللارنىڭ يېرىم بەدەن رەسىمى؛ ئالېكساندىر تىپىدىكى ساقالسىز ئەرنىڭ باش رەسىمى؛ ناھايىتى نەپىس ياسالغان بېشىغا قاپاق كىيگەن ئەرنىڭ باش رەسىمى، ئۇنىڭدىن باشقا پارىسلىقلارنىڭ چىرايىغا ئوخشايدىغان باش رەسىمى؛ بىر رىم جەڭچىسىنىڭ يېرىم بەدەن رەسىمى؛ يەنە چوڭ تىپتىكى ساقالسىز ئەرنىڭ باش رەسىمى بولۇپ، ئەتراپىدا ئوخشاش بولمىغان قولدا ئويۇپ يېزىلغان بىراخمان يېزىقى بار ئىدى؛ ئۇنىڭدىن باشقا، زور مىقداردىكى ۋەكىل خاراكىتلىك ئويما باسما يادىكارلىقلىرى بار ئىدى. ئۇلارنىڭ كۆپىنچىلىرى ناھايىتى كىچىك ئىدى. ھەممىسى دېگۈدەك ھايۋاناتنىڭ ئويما رەسىمى ئىدى. ئۇلار كىشىلەرنىڭ دىققىتىنى قوزغىيدىغان ئۇسلۇبلار ئارقىلىق ئويۇپ ياسالغان بولۇپ، دادىلىق بىلەن لايىھەلەنگەچكە، ئادەمگە بىر خىل كۈچ بەخش ئېتەتتى. ئۇ يوتقاندىن تېپىلغان ساپال بۇيۇم ۋە ساپال ھەيكەللەر ئارىسىدىكى شۇ خىلدىكى بۇيۇملارنى ئەسلىتەتتى. بۇ خىل ئويما باسىمنىڭ كۆپىنچىلىرىگە قاشتېشى ئىشلىتىلگەنلىكىنى نەزەردە تۇتقاندا، خوتەننىڭ شەرق تەرىپىدىكى قاراقۇرۇم تېغىدىن بۇ خىلدىكى ماتېرىياللارنى تاپقىلى بولاتتى، ئۇنىڭ ئۈستىگە بۇ خىل

يادىكارلىقلار مېنىڭ بىرىنچى تۈركۈمدە خوتەندە توپلانغان نەرسىلىرىم ئارىسىدىمۇ خېلى كۆپ سالماقنى ئىگىلەيتتى. شۇڭلاشقا، بۇلارنىڭ قەدىمكى خوتەندىكى ئويمىكارلارنىڭ قولىدىن چىققانلىقى توغرىسىدىكى قاراشقا مايىل ئىدىم.

يوتقان خارابىسىدىن يىغىۋېلىنغان پۇللار

مېنىڭ يوتقان ياكى قارىماققا مەزكۇر خارابىلىكتىن تېپىلغان، نىسپىي ھالدا بىرقەدەر كۆپ توپلانغان پۇللارنى ئەڭ ئاخىرىدا ئوتتۇرىغا قويۇشۇمىدىكى سەۋەبىنىڭ بىرى شۇكى، سېتىۋالغان پۇللار تەمىنلىگەن دەۋر جەھەتتىكى پاكىتلارنىڭ قىممىتى مۇشۇ خارابىلىكنىڭ ئۆزىدىن چىققانلىرىنىڭكىدىن تۆۋەن ئىدى. بۇ قەدىمىي پۇللارغا ئېرىشكەن چاغدا، مەن ئۇلارنى يۈزەكى تەكشۈرۈپ چىقىشقىمۇ ۋاقىت چىقىرالمايدىم. بۇ يەردە تەمىنلىگەن قىسقىچە ئىزاھات پۈتۈنلەي ئالان ئەپەندىنىڭ بۇ پۇللار توغرىسىدىكى دەسلەپكى تەھلىلىگە ئاساسەن ئوتتۇرىغا قويۇلغان بولۇپ، پەقەت ئادەتتىكى چۈشەندۈرۈش ۋە دەۋر جەھەتتىكى مۇناسىۋەتلەر بىلەنلا چەكلىنەتتى. بۇ يەردە بىر ئىشەنچلىك كۆزىتىش ئاساسىغا ئىگە بولۇش ئۈچۈن، مېنىڭچە، ئەڭ ياخشىسى مەن خوتەندە سېتىۋالغان پۇللارنى بىر يەردە قويۇپ قويۇشنى ئويلىدىم. بۇ بىر قىسىم قەدىمىي يادىكارلىقلارنىڭ كېلىش مەنبەسى توغرىسىدا مەندە ھېچقانداق قىممەتكە ئىگە ماتېرىياللار يوق ئىدى.

يوتقاندىن توپلانغان پۇللار (پەقەت بىرىدىن باشقىسىنىڭ ھەممىسى مىس تەڭگە ئىدى) نىڭ دەۋرىنى مەن 1900 - ، 1901 - يىللىرى ئېرىشكەن ھەمدە «قەدىمكى خوتەن» دېگەن كىتابتا تەپسىلىي تونۇشتۇرغان توپلانغان بۇيۇملارنىڭ دەۋرى بىلەن روشەن ھالدا بىردەك ئىدى. ئۇلار مىلادىيەنىڭ ئەڭ دەسلەپكى بىرقانچە ئەسىرىگە مەنسۇپ بولغان خەنزۇچە - قارۇشتىچە خوتەن تەڭگىسى (Sino-Kharos thi currency) دىن تاكى سۇڭ




119 - رەسىم قەدىمىي پۇللار

سۇلالىسى مەزگىلىدىكى پۇللارغىچە بار ئىدى. بۇنىڭ ئىچىدە يىل دەۋرى ئەڭ كېيىنكىلىرىنىڭمۇ يىلنامىسى مىلادىيە 1078 - يىلىدىن 1086 - يىلىغىچە ئىدى. ئۇنىڭدىن باشقا، ھىندى - سىكتاي (Indo-Scythian coinage) پۇلىدىن ئىككىسى بولۇپ، كانىشكا (Kaniska) پۇلىغا مەنسۇپ ئىدى (119 - رەسىمگە قاراڭ).

جۇڭگو پۇللىرىنىڭ تىپى

تەكشۈرۈپ ئىسپاتلانغان پۇل 337 دانە بولۇپ، ۋەكىللىك خاراكتېرگە ئىگە ئاساسلىق پۇلنىڭ تارقىتىلغان مىقدارى بىرقەدەر ئاز ئىدى. باياتىن ئوتتۇرىغا قويغان ئاز مىقداردىكى چەت ئەلنىڭ پۇللىرىدىن سىرت، يەنە 47 تال يەرلىك خەنزۇچە - قارۇشتىچە تەڭگە پۇللار بار ئىدى. ئۇلارنىڭ ئالدى تەرىپىگە خەنزۇچە ئويما يېزىق، ئارقا تەرىپىگە ھىندىستاننىڭ



120 - رەسىم قەدىمىي پۇللار

ئاممىباب يېزىقى بولغان پراكىرت يېزىقى (Indian prākrit) ئويۇلغان (120 - رەسىمگە قاراڭ). دەسلەپكى مەزگىلدىكى جۇڭگو پۇلى بەش جۇلۇق تەڭگە بولۇپ، ئۇنىڭ ئىچىدە ھەم ئالدىنقى خەن سۇلالىسىدە، ھەم كېيىنكى خەن سۇلالىسىدە تارقىتىلغانلىرى بار ئىدى. ئۇلار جەمئىي 113 دانە تەڭگە ئىدى. لېكىن، كۆرسىتىپ ئۆتۈشكە تېگىشلىكى شۇكى، بەش جۇلۇق تەڭگە پۇلنىڭ 48 دانىسى بىر ئازگالدىن تېپىلغان، بۇ تاسادىپىي بايقاش بەلكىم نورمال نىسبەتنى قالايمىقان قىلىۋېتىشى مۇمكىن. مىلادىيە 5 - ۋە 10 - ئەسىردىكى سۈي ۋە سۇڭ سۇلالىسى پۇللىرى توغرىسىدا ئالان ئەپەندى سۈي سۇلالىسىگە مەنسۇپ بولغان ئۈچ دانە بەش جۇلۇق تەڭگە پۇلنى



121 - رەسىم قەدىمىي پۇل



122 - رەسىم قەدىمىي پۇل

پەرقلەندۈرۈپ چىققان.

ئۈستىدە «كەييۈەن تۇڭباۋ» دېگەن ئويما يېزىقى بار پۇلدىن (121 - رەسىم) پەقەت تۆت خىل ئەۋرىشكە بار ئىدى. بۇ پۇللار دەسلەپتە گاۋزۇ (618 - يىلىدىن 626 - يىلىغىچە) يىللىرىدا قۇيۇلغان بولۇپ، پۈتكۈل تاڭ سۇلالىسى دەۋرىدە ئىزچىل تارقىتىلغان. ئۇنىڭدىن باشقا، بۇ پۇللار ئىچىدە «جىيەنيۈەن» يىللىرىغا (758 - يىلىدىن 759 - يىلىغىچە) مەنسۇپ بولغان، ئوخشاش بولمىغان تارقىتىلىش مىقدارىغا ئىگە پۇللاردىن ئاز دېگەندە 134 دانە بار ئىدى. بۇ پۇللارنىڭ ئىشلىتىلگەن يىلى سەل كېيىن دەپ قارالغانلىرى تاڭ سۇلالىسى دالى (766 - يىلىدىن 779 - يىلىغىچە) يىلىغا تەۋە بولۇپ، بۇ خىل پۇلدىن 28 دانە بايقالغان (122 - رەسىمگە قاراڭ). جىداۋ يىللىرى (995 - يىلىدىن 998 - يىلىغىچە)، تىيەنشى يىللىرى (1017 - يىلىدىن 1022 - يىلىغىچە) ۋە يۈەنفېڭ يىللىرى (1078 - يىلىدىن 1086 - يىلىغىچە) غا مەنسۇپ بولغىنى بىر دانىدىن بولۇپ، سۇڭ سۇلالىسى مەزگىلىدىمۇ يوتقان خارابىلىكىنىڭ يەنىلا ئىگىلىنىپ تۇرغانلىقىنى، ئىسلام دىنى تارقالغاندىن كېيىنمۇ خوتەننىڭ جۇڭگو بىلەن ئىزچىل ئالاقە باغلاپ كېلىۋاتقانلىقىنى ئىسپاتلاپ بېرەتتى. ئىسلام دىنى مەزگىلىدىكى پۇلدىن پەقەت ئۇچى بار

ئىدى. ئۇ مۇھەممەت ئارسلانخاننىڭ پۇلى بولۇپ، مىلادىيە 11 - ئەسىرگە تەۋە ئىدى.

خوتەن ئەتراپىدىكى قۇم خارابىلىرىدىن تېپىلغان پۇللار قىزىقارلىقى شۇكى، ئەگەر بىز بۇ قېتىم يوتقاندا توپلىغان ھەر خىل پۇللارنىڭ تارقىتىلىش مىقدارىدىكى نىسبەتنى مەن خوتەندە ئېرىشكەن ھەمدە ئوچۇق - ئاشكارا ھالدا بوستانلىقنىڭ شەرقىي شىمال گىرۋىكىنىڭ سىرتىدىكى قەدىمىي خارابىلىك، مەسىلەن، ئاقسېپىل (Ak-sipil) ۋە ھاڭگۇيا (Hanguya)دىكى «تاتى» خارابىلىكىدىن تېپىلغان ھەر خىل پۇللارنىڭ ئومۇمىي مىقدارىدىكى نىسبەتنى ئۆزئارا سېلىشتۇرغاندا بەزى نەرسىلەرنى بىلىۋالغىلى بولاتتى. ئومۇمىي ساننىڭ 124 ئىكەنلىكى جەزملەشتۈرۈلگەن پۇل ئىچىدە بىر دانە ۋاڭ ماڭ پۇلى (مىلادىيە 14 - يىلىدىن 19 - يىلىغىچە 123 - رەسىمگە قاراڭ)، توققۇز دانە خەنزۇچە - قارۇشتىچە خوتەن تەڭگىسى، سەككىز دانە خەن سۇلالىسىنىڭ بەش جۈلۈك پۇلى، 26 دانە مىلادىيە 5 - ئەسىرگە مەنسۇپ بولغان يۇمىلاق كېسىلگەن بەش جۈلۈك پۇل، 17 دانە تاڭ سۇلالىسى (ئاساسلىقى چيەننيۈەن يىللىرىدىكى) پۇلى، 17 دانە سۇڭ سۇلالىسى پۇلى ھەمدە 46 دانە ئىسلام دىنى ھاكىمىيىتى مەزگىلىدىكى پۇللار بار ئىدى. بۇ تەھلىللەردىن شۇنى كۆرۈۋالغىلى بولىدۇكى، يۇقىرىدا بايان قىلىنغان «تاتى» خارابىلىكىدە كېيىنكى مەزگىللەرگە تەۋە پۇللارنىڭ نىسبىتى كۆرۈنەرلىك ھالدا كۆپ ئىدى. بۇ باشقا قەدىمىي ئەسۋاب - جابدۇقلارنىڭ تاشلىنىپ قالغان ۋاقتى بىلەن بىردەك ئىدى. بۇ بىر پاكىت مەن ئالدىنقى قېتىم ھەمدە مۇشۇ قېتىم يوتقان خارابىلىكىدە ئېرىشكەن مەدەنىي يادىكارلىقلاردا ئەكس ئەتكەن ئەھۋاللارغا ئۇيغۇن بولۇپ، ئۇ بۇ قەدىمكى پايتەختنىڭ تارىخىنى تەتقىق قىلىش ئۈچۈن پۇلشۇناسلىق پاكىتى بىلەن تەمىن ئەتكەندى.

3 - بۆلۈم جيانىڭ شىمالىي قۇملۇقىدىكى خارابىلىك

«گۆھەر ئىزدىگۈچىلەر» نىڭ قەدىمىي يادىكارلىقلارنى ئىزدىشى مەن 8 - ئايدا خوتەنگە يېتىپ بارغان ۋاقىتتىلا يەرلىكتىكى بىر قىسىم «گۆھەر ئىزدىگۈچىلەر» (بەدىرىدىن خانغا ئوخشاش غەلىتە ئادەملەر) نى شەرقىي شىمال تەرەپتىكى قۇملۇقتىن تەكشۈرۈش ئىمكانىيىتى بولغان قەدىمىي خارابىلىكنى ئىزدەشكە ئالاھىدە ئەۋەتكەندىم. مەن تاغدىن قايتىپ كەلگەندە ئۇلارمۇ كەلگەن بولۇپ، بەزى قەدىمىي بۇيۇملارنىڭ ئەۋرىشكىلىرىنى ئەكەلگەنىدى. ئۇلارنىڭ ئېيتىشىچە، بۇلارنى ئوخشىمىغان تاتلاردىكى ئىمارەتلەرنىڭ ئەتراپىدىن تېپىۋاپتۇ ياكى بۇرۇن بۇ يەرگە كېلىپ، بۇ خارابىلىكلەرنى كولاپ تەلپىنى سىناپ كۆرگەن «گۆھەر ئىزدىگۈچى» لەردىن تېپىپتۇ. مەن ئۇلاردىن ئاشۇ ئوخشىمىغان خارابىلىككە مۇناسىۋەتلىك ئېنىق ئورۇن ۋە ئارىلىق قاتارلىق جەھەتلەردىكى ئۇچۇرلارغا ئىگە بولدۇم. مۇشۇ ئۇچۇرلارغا ئاساسەن ئۆزۈمنىڭ ئالدىنقى قېتىم شۇ يەردە ئېلىپ بارغان ئېكسپېدىتسىيە تەجرىبەمگە تايىنىپ، مەن قىلماقچى بولغان ئېكسپېدىتسىيە پائالىيىتىم ئۈچۈن بىر پىلان تەييارلىماقچى بولدۇم.

شۇنىڭ بىلەن بەش كۈنلۈك دەم ئېلىش ۋە تەرتىپكە سېلىش داۋامىدا، تۈرلۈك ئەمەلىي تەييارلىق خىزمەتلىرىنى ئىشلەپ بولغاندىن كېيىن، 25 - سېنتەبىر خوتەندىن ئايرىلىپ، ئېكسپېدىتسىيە قىلىش ئۈچۈن يولغا چىقتىم. مېنىڭ بىرىنچى نىشانىم ئاشۇ چوڭ ۋە قىزىقارلىق راۋاق خارابىلىكى ئىدى. بۇنىڭدىكى قىسمەن سەۋەب: ئۆزۈم ئالدىنقى قېتىم (1901 - يىلى) قېزىش قىلغاندىن بۇيان، ئەتراپتىكى بارخانلارنىڭ

قورشاۋدا زادى قانداق ئۆزگىرىشلەرنىڭ بولغانلىقىنى بىلىش ئىدى. ئۇنىڭدىن باشقا، يېقىندا خەۋەر قىلىنغان ئەتراپتىكى رايونلاردا بايقالغان بەزى خارابىلىكلەرنى تەكشۈرۈپ كۆرۈش ئىدى.

راۋاق بۇددا مۇنارىغا بېرىش

جيانىڭ مۇنبەت بوستانلىقىنى بويلاپ تەخمىنەن 11 مىل ماڭغاندىن كېيىن، سۇيا (Suya) دېگەن مەھەللىگە يېتىپ كەلدىم. بۇ مەھەللىنىڭ سىرتىنى قۇم بېسىشقا باشلىغانىدى. بۇ جايدىكى كونا توغراقلىق بىر مازارنى ئوراپ تۇرىدىغان بولۇپ، قۇم بېسىۋالغان بۇ زېمىننىڭ بۇنىڭدىن بۇرۇن قايتىدىن تېرىلغۇ يەر قىلىنغانلىقى چىقىپ تۇراتتى. كېيىن بىز يەنە قاقاس شېغىللىق قۇم ساينى بويلاپ ئالغا ئىلگىرىلىدۇق. ئىككى قىرغاق ئېگىز قۇم بارخانى بولۇپ، بۇ يەر يورۇڭقاش دەرياسىنىڭ قەدىمىي قىنى ئىدى. ھازىر «كونا دەريا» دەپ ئاتىلاتتى. بىز ئىزچىل دەريا قىنىنى بويلاپ مېڭىپ، كەچ چۈشكەندە «ناچى قۇدۇق» دېگەن شورلۇقتا ئارام ئېلىشقا مەجبۇر بولدۇق، ئەتىسى ئەتىگەن شېمالغا قاراپ ماڭماستىن، توغرىسىغا قاراپ يۈرۈپ، تەدرىجىي ئېگىزلەيدىغان بارخانلىقتىن كېسىپ ئۆتتۇق. تەخمىنەن 6 مىل ماڭغاندىن كېيىن، ئالدىمدا راۋاق بۇددا مۇنارى قايتا نامايان بولدى. يىراق جايدا ئاشۇ ئاق رەڭلىك كېسەكلەر كۆزگە چېلىقىپ تۇراتتى.

راۋاق ئەتراپىدىكى بارخانلارنىڭ يۆتكىلىشى


1901 - يىلى 4 - ئايدا بۇ خارابىلىكتىن قېزىپ چىققان بۇيۇملارنى ئالدىنقى قىسىمدىكى بىر دوكلاتىمدا تەپسىلىي تونۇشتۇرغانىدىم. ئادەمدە چوڭقۇر تەسىر قالدۇرىدىغان بۇ خارابىلىكنىڭ قەسىرىدىن ئادەمنى ناھايىتى قىزىقتۇرىدىغان نۇرغۇن ھەيكەللەرنى قېزىپ چىققانىدىم. بۇ خارابىلىكنىڭ

مۇھىتى توغرىسىدىكى تەپسىلاتلار ھېلىھەم كالامدا ئېنىق ئىدى. ئالدىنقى قېتىملىق زىيارەتتىن كېيىن پەيدا بولغان ئۆزگىرىشلەرنى بىر قاراپلا بىلىۋالدىم. ئۇ چاغدا تۆت بۇرجەكلىك بۇددا مۇنارنىڭ شەرقىي شىمال ۋە غەربىي جەنۇب تەرىپىنى ئېگىز بارخانلار كۆمۈپ تۇرىدىغان بولۇپ، ھازىر روشەن ھالدا شەرقىي جەنۇب تەرەپكە يۆتكەلگەنىدى. بارخاننىڭ ئېگىزلىكى 20 فۇتتىن ئاشىدىغان بولۇپ، ئەسلىدە شەرقىي شىمالدىكى ھويلا تېمىنى بويلاپ جايلاشقانىدى. ھازىر كېڭىيىپ بۇددا ئىبادەتخانىسى ھويلىسىنىڭ جەنۇبىي بۇرجىكىدىن 37 فۇت ئىچىگە كىرىپ كېتىپتۇ. غەربىي جەنۇب تامدىكى بارخانمۇ ئوخشاشلا ئالدىغا سۈرۈلگەن بولۇپ، بۇ ھويلا تامنىڭ پەقەت 10 فۇت كېلىدىغان بىر بۆلىكى قۇم ئۈستىدىن كۆرۈنۈپ تۇراتتى. شەرقىي جەنۇب تەرەپتە ئېچىلىپ قالغان بىر بۆلەك تام قۇرۇلۇشى 1901 - يىلىدىن بۇيان ئادەملەرنىڭ كولىشى تۈپەيلى ئېچىلىپ قالغان بولۇپ، ئۇ يەر ئارقىلىق تامنىڭ قۇرۇلما ھالىتىنى تولۇق كۆرگىلى بولاتتى. مەن تام ئۈستىدىكى كاكىل لايدا ياسالغان بىر قاتار لاي ھەيكەلنى كۆرگەندىم. ئۇلارنىڭ ھەممىسى ناھايىتى چوڭ ئىدى، ئەمما ھازىر كېسەكلەرلا قالغانىدى. ئېيتىلىشىچە، مەن تۇنجى قېتىم بۇ يەرگە كېلىپ كەتكەندىن كېيىن، تامھۇجرا ئەتراپىدىكى كۇمات (Kumat) دېگەن يەرگە بىر توپ جۇڭگولۇق گۆھەر ئىزدىگۈچىلەر بۇ خارابىلىككە كېلىپ، ئۆزلىرىنىڭ گۆھەر ئىزدەش جەھەتتىكى تەلىپىنى سىناپ كۆرگەن. ئۇلار شەرقىي جەنۇبتىكى تامنى كولاپ ئۆرۈۋېتىپ، ئۇ يەردىن بىر ئىشىك ئاچقان ھەمدە ئۇلارنىڭ ئۈستىدىكى لاي ھەيكەللەرنىڭ ھەممىسىنى كولاپ كەتكەن. مەن ئالدىنقى قېتىم ئۇلارنى بايقىغاندىن كېيىن، ئۇلارنى ئالايتەن كۆمۈپ قويغانىدىم. لېكىن، ھازىرقى ئەھۋال قىلغانلىرىمنىڭ كارغا كەلمىگەنلىكىنى ئىسپاتلاپ تۇراتتى. شۇ چاغدا مەلۇم

بولغان قىممىتى بار خوتەن ھەيكەلتىراشلىق سەنئىتى بۇيۇملىرىدىن ھازىرغىچە ساقلىنىپ قالغىنى بەلكىم مەن شۇ چاغدا تارتقان سۈرەتلا بولۇشى مۇمكىن. كۆز ئالدىمدىكى بۇ ۋەيرانچىلىقنى كۆرۈپ، ئاشۇ كۆچمە بارخانلارنىڭ ئىبادەتخانا ھويلىسىنىڭ باشقا جايلىرىدىكى لاي ھەيكەللەرنى قۇمغا كۆمۈپ قوغداپ قالغانلىقىدىن خۇشال بولدۇم.

بۇددا مۇنارىنىڭ تەكشى يۈزى


بارخانلارنىڭ بۇنداق يۆتكىلىشى بۇددا مۇنارىنىڭ ئۆزىنىمۇ ئۆزگەرتىۋەتكەنىدى. بەش يىل ئىلگىرى كىشىدە چوڭقۇر تەسىر قالدۇرىدىغان ئۈچ قەۋەت مۇنار ئۇلىنىڭ شەرقىي جەنۇب قىسمىدىن باشقا جايلىرى پۈتۈنلەي قۇمغا كۆمۈلۈپ كەتكەنىدى. ھازىر ئۇنىڭ ئۈستى قىسمى ۋە ئىككىنچى قەۋىتىنىڭ ئۇلىنىڭ كۆپ قىسمى ئېچىلىپ قالغانىدى (124 - رەسىمگە قاراڭ). شۇڭا، ئالدىنقى قېتىم سىزىلغان تەڭلىكنىڭ تەكشىلىك خەرىتىسى ھەمدە ئالاھىدە ياسالغان تۆت پەلەمپەيلىك پەشتاق شەكىلدىكى چوقچىيىپ چىققان قىسمى بۇ قېتىم ئومۇميۈزلۈك تەكشۈرۈپ ئىسپاتلاندى (125 - رەسىمگە قاراڭ). يېڭىدىن بايقالغان مۇنار ئۇلىدا ئوغرىلىق قىلغاندا تېشىلگەن تېخىمۇ كۆپ تۆشۈكلەر بولۇپ، ئۇلارنىڭ بۇرۇن قىلىنغانلىقى ئېنىق ئىدى. بۇددا مۇنارى ھويلىسىدىكى بارخانلار ئېگىز بولغانلىقى ئۈچۈن، ئۇلارنى ئومۇميۈزلۈك ئېنىقلاشتا يېتەرلىك ۋاقىت ۋە پۇل بولمىسا خۇددى ئالدىنقى قېتىمقىغا ئوخشاش ئەمەلىي بولماي قالاتتى. لېكىن، شەرقىي شىمالدىكى پەشتاقنىڭ جەنۇبىدىكى چوقچىيىپ چىققان بۇلۇڭنى بىر قېتىم قېزىپ، ئۈستىدىن ئاستىغىچە بولغان كەسمە يۈزىنىڭ شەكلىنى كۆزىتىلدىم. ئۇنىڭدىن باشقا، بارخان ھالىتىنىڭ ئۆزگىرىشى مېنى



124 - رەسىم راۋاق بۇددا مۇنارى خارابىلىكىدىكى تۆت تەرەپلىك
تامنىڭ غەربىي جەنۇب تېمى ئۈستىدىكى بارخاندىن نەزەر

ھەيكەللەرنى ئېنىقلاپ چىقىش ئۈمىدىمىدىن ۋاز كېچىشكە مەجبۇر قىلغانىدى. پەرىزىمچە، بۇددا مۇنارى ھويلسىنىڭ غەربىي شىمال تېمى تەرەپتىكى بەزى ھەيكەللەر ساقلىنىپ قالغان بولۇشى مۇمكىن. چۈنكى، 1901 - يىللاردا بۇ بىر بۆلەك تامنىڭ ئۈستى قۇمىدىن ئازراق چىقىپ تۇراتتى، لېكىن ھازىر بىر چوڭ بارخان ئۇنى تامامەن كۆمۈۋەتكەندى.

بارخانلارنىڭ ئۆزگىرىشىنى بايان قىلىشقا بولىدىغان يەنە بىر مەنزىرە شۇكى، 1901 - يىلى 4 - ئايدا مەن چېدىر تىككەن ئاشۇ يەر شۇ چاغدا تۈپتۈز يالاپ كېتىلگەندى. لېكىن، ھازىر پۈتۈنلەي بارخان ئاستىدا قاپتۇ. قۇملارنىڭ ئەھۋالى توغرىسىدىكى توغرا سېلىشتۇرۇش ھەمدە بەش يىلدىن



125 - رەسىم راۋاق بۇددا مۇنارنىڭ تەڭلىكىنىڭ سېلىنىش شەكلى

ئىلگىرىكى كۆزىتىش بىر خىل ئالاھىدە ئەھمىيەتكە ئىگە ئىدى. ئۇ بۇرۇن ئوتتۇرىغا قويۇلغان مۇنداق بىر كۆزقاراشنى قوللايتتى، يەنى: راۋاقتىكى ئېگىز بارخانلار يورۇڭقاش دەرياسى تاشقاندىن كېيىن قېلىپ قالغان يۇمشاق دەريا چۆكمىلىرى بولۇپ، دەريا سۈيى ئۇنى قىرغاقتىن يالاپ چۈشۈرگەن، شۇنىڭ بىلەن بۇ يەردە نۆۋەتلىشىپ چىقىدىغان شەرق ۋە غەرب شامىلى ئۇنى قۇملۇققا ئەكىرگەن.

راۋاقتى بۇددا مۇنارنىڭ جەنۇبىدىكى ئىز

راۋاقتىكى چېدىردىن يولغا چىقىپ، غەربىي جەنۇب تەرەپكە ماڭدىم. مەن ياللىغان ئىككى «گۆھەر ئىزدەش» يول باشلىغۇچىلىرىنىڭ ئېيتقانلىرىغا ئاساسلانغاندا، ئۇ يەردە بىر تىم ۋە بىر تاشلاندىق ئىمارەت بار ئىكەن. بىز زىچ بارخانلار ئارىسىدىن پىيادە 3 مىل ماڭدۇق. ئۇ يەردىكى بارخانلار تەخمىنەن 40 فوت ئەتراپىدا كېلەتتى. ئوتتۇرىسىدا بەزى قومۇشلۇق ۋە سازلىقلار بار ئىدى. ئارىمىزدىكى بىرەيلەن بۇرۇنقى ئىزنىڭ ئورنىنى تونۇۋالدى. بەش يىل ئىلگىرى ئۇ بىر تاشلاندىق توپا دۆۋىسىنى كۆرگەن بولۇپ، ئۇ ھازىر قۇم ئاستىدا قالغانىدى. يەنە ئىككى مىل ماڭغاندىن كېيىن بىرىنچى تىم ئالدىمىزدىلا كۆرۈندى. بۇ تامامەن تاشلىنىپ قالغان بۇددا مۇنارى بولۇپ، ئەتراپتىكى قۇمدىن 12 فوت ئېگىز ئىدى. تەڭلىكىنىڭ چوڭ - كىچىكلىكى تەخمىنەن 24 فوت كېلەتتى. چوققىدىكى كېسەكنىڭ ئۆلچىمى 15×19 دىيۈم 48 سانتىمېتىر، قېلىنلىقى 3 دىيۈم بولۇپ، جەنۇب تەرىپىدە ئوچۇق ھالەتتە ئىچىگە يىمىرىلىپ تۇرغان جاي بار ئىدى. بۇنىڭ لاي تام ئىزناسى ئىكەنلىكى كۆرۈنۈپ تۇراتتى. ئۇ تامامەن يىمىرىلىپ كەتكەن بولۇپ، يەر ئۈستىدە نۇرغۇنلىغان ساپال پارچىلىرى تۇراتتى. مەن يىغىۋالغان قاچا - قۇچا پارچىلىرىدىن ئىككىسىنىڭ يۈزىگە بىر قات قېنىق يېشىل رەڭلىك ساپال سىرى بېرىلگەن بولۇپ، بۇلار مۇشۇ بۆلۈمنىڭ ئاخىرىدا ئايرىم چۈشەندۈرۈلىدۇ. ئۇنىڭدىن باشقا، بىر تال جۇڭگوچە سىياھ ياكى سۈرمە تاشلىق كىچىك قەلەم ۋە بىرقانچە دانە جۇڭگو پۇلى تېپىۋالدىم، بۇ پۇللارنىڭ ئۈستىدە ئويما خەت يوق ئىدى. لېكىن، كېسىلگەندىكى يۇمىلاق ئىزناسى بىرقەدەر ئېنىق ئىدى. ئالان ئەپەندى بۇنى مىلادىيەدىن كېيىنكى 5 - ئەسىرگە مەنسۇپ دەپ قاراپ كەلگەنىدى. بۇ كىچىك تاتى ھەمدە ئەتراپىدىكى ئىزلار

«ئوتۇنچى» (Otanichis) ياكى بوستانلىقتىن كەلگەن ئوتۇنچىلار تەرىپىدىن «كۆكقۇمئارش» (Kök-kum-ārish) دەپ ئاتىلاتتى.

قەدىمكى ئېرىق ئىزى

جەنۇب تەرەپتىن يەنە 100 يارد يىراقلىقتا بىر تار سۇغىرىش ئېرىقى بار بولۇپ، كەڭلىكى 2 - 3 فۇتلا كېلەتتى، يەر يۈزىدە پەقەت 30 يارد ئۇزۇنلۇقتا كۆرۈنەتتى. ئۇ غەربىي جەنۇبتىن شەرقىي شىمال تەرەپكە ئاقاتتى. جەنۇبقا يەنە 200 يارد مېڭىپ، بىر قەدىمىي كۆلنىڭ يېنىغا يېتىپ كەلدۇق. ئۇنىڭ چوڭ - كىچىكلىكى تەخمىنەن 50 فۇت كېلەتتى، ئۇنىڭ توپا دامبىسى نەملىك تۈپەيلىدىن ناھايىتى چىڭىپ كەتكەن بولۇپ، ھازىرمۇ شامالنىڭ يىمىرىشىگە ئۇچرىغان ئەتراپتىكى يەرلەردىن خېلى ئېگىز تۇراتتى، ھەتتا ئاشۇ دۆمبەل (dömbel) دەپ ئاتىلىدىغان بىگىزسىمان كىچىك دۆڭنىمۇ ئېنىق پەرقلەندۈرگىلى بولاتتى. بۇنداق نەرسە ھازىر كەنت ئاھالىلىرىنىڭ ئۆيىدىكى سۇ كۆلچەكلىرىنىڭ مەركىزىدە قىلچە ئۆزگەرتىلمەي ئىشلىتىلىۋاتاتتى. جەنۇب تەرەپكە تەخمىنەن 60 يارد مېڭىپ ئۆرۈلۈپ كەتكەن يەنە بىر كېسەك ئىمارەتنىڭ دۆۋىسىگە كەلدۇق، ئۇنىڭ دىيامېتىرى 25 فۇت بولۇپ، ئەتراپتىكى يەر يۈزىدىن 8 فۇتچە ئېگىز ئىدى. گەرچە ئىمارەتنىڭ شەكلى ساقلىنىپ قالمىغان بولسىمۇ، ئۇنىڭ بۇددا مۇنارى ئىكەنلىكىنى پەرەز قىلغىلى بولاتتى. ئۇنىڭ جەنۇبىدىن بىر ئەگرى - بۈگرى سۇغىرىش ئېرىقى كېسىپ ئۆتكەن بولۇپ، كەڭلىكى 8 - 9 فۇت كېلەتتى، ئۇزۇنلۇقى 30 يارد ئەتراپىدا ئىدى. ئېرىقنىڭ قىرى ئىنتايىن چىڭ بولۇپ، زەيلىشىپ كەتكەندەك كۆرۈنەتتى. ئېرىقنىڭ تېگىدىن قەدىمكى زاماندىكى ياغاچ پارچىلىرىنى تاپتىم. ئۇلار قۇرۇپ يېرىلىپ كەتكەن بولۇپ، تېرەك ياكى يېتىشتۈرۈلگەن ئالبا تېرىكىدەك قىلاتتى. يەنە بىر تارماق ئېرىق بۇ ئېرىقتىن بۆلۈنۈپ، غەربىي شىمال تەرەپكە سوزۇلغانىدى. يول

باشلىغۇچىم قاسىمنىڭ ئېيتىشىچە، جەنۇب تەرەپتىكى تېخىمۇ يىراق جايلاردا مۇشۇنىڭغا ئوخشايدىغان ئېرىقلار بولۇپ، ئۇلار ئېگىز بارخانلار ئارىسىدا كۆرۈنەر - كۆرۈنمەس ھالەتتە تۇرىدىكەن. روشەنكى، بۇ سۇ يورۇڭقاش دەرياسىدىن كەلگەن بولۇپ، ئۇ دەريا سۈيى بىلەن ئىزنىڭ غەربىي تەرىپى ھەمدە ئۇنىڭ بىلەن ھازىرقى تاشقىن بولغان دەريا قىسمىنىڭ ئوڭ قىرغىقى ئوتتۇرىسىدا 7 مىل كەڭلىكتە ئارىلىق بار ئىدى.

كۆكقۇمئاراشتىكى تاشلاندىق ئىبادەتخانا

يول باشلىغۇچىمنىڭ ئېيتىشىچە: بىر ئويمانلىقتا «كونا ئۆي» بار ئىكەن، ئەتراپى يۇلغۇنلۇق بارخان ئىكەن. ئۇنىڭ شەرق تەرىپىدىكى سەل يىراق جايدا بىر تىك بارخانلىق بار ئىكەن. مەن بۇ شالاڭ ئىزنى ناھايىتى ئاسانلا پەرقلەندۈرۈۋالدىم. ئەمەلىيەتتە ئۇ بىر ئىبادەتخانا قۇرۇلۇشى بولۇپ، ياغاچ ۋە لاي بىلەن سېلىنغان. جەنۇب ۋە شىمال تەرەپتىكى تامنىڭ ئىچى تەرىپىنىڭ ئۇزۇنلۇقى 27 فۇت 3 دىيۇم، شەرق، غەربتىكى ئىككى تامنىڭ ئۇزۇنلۇقى 24 فۇت 10 دىيۇم كېلەتتى. خۇددى دەندەن ئۆيلۈكىنىڭ شەكلىگە ئوخشاش، ئىبادەتخانىنىڭ سىرتقى تۆت تەرىپىنى چۆرىدەپ 7.5 فۇت كەڭلىكتىكى سىرتقا ماڭدىغان يول بار ئىدى. مەن ئىبادەتخانىنى بىللە كەلگەن كىشىلەرگە تېزلىكتە رەتلەتكۈزدۈم. بۇ ئىبادەتخانىنىڭ چىققى تاملارنىڭ يەر يۈزىدىن ئېگىزلىكى 2 فۇت كەلمەيتتى، قېلىنلىقى تەخمىنەن 6 دىيۇم كېلەتتى. ئەسلىدىكى ياغاچ رامكىلار يەر ئاستىدىكى نەملىكتىن چىرىپ، پەقەت بەزى تۈۋرۈكنىڭ ئۇلىلا قالغان بولۇپ، كەڭلىكى تەخمىنەن 6 دىيۇم ئىدى.

بۇلۇڭدىكى كۆچمە قۇملار كاكىل لاي تامنىڭ يۈزىگە نىسبەتەن قوغداش رولىنى ئوينىغان. بۇنىڭ بىلەن بەزى زىننەتلەنگەن رەڭلەر ساقلىنىپ قالغان. ئۇلار ئاساسلىقى قىيىق گۈلىگە ئوخشاش كاتەكچە نەقىشلەر بولۇپ، ئاستى قىزىل،

ئۈستى قارا رەڭدە سىزىلغانىدى. بىرقانچە ئورۇندا بىر خىل چوڭ گۈللۈك نەقىشلەر تەكرار كۆرۈنەتتى. مەن بۇنداق نەقىشنى 1901 - يىلى نىيە خارابىلىكىدىن قېزىپ چىققان قەدىمىي ياغاچ ئويما نەقىشلىرىدە ئۇچراتقان بولۇپ، ئۇ خېلى تونۇشلۇق ئىدى. قالغان پارچە - پۇرات بېزەك نەقىشلەر رەڭ ۋە نەقىش جەھەتتە ماڭا نىيە خارابىلىكىدىكى ئۆي خارابىسىدىكى (N. III) ئايۋاندا كۆرگەن تام رەسىملىرىنى ئەسلىتەتتى. بولۇپمۇ تاشقى تەرەپتىكى كارىدورنىڭ شەرقىي تېمىنىڭ ئىچكى ئۇلىدا بايقالغان رەڭلىك تام رەسىمىدە بۇ خىل ئوخشاشلىق بار ئىدى. ئېنىقلىكى، بۇ تام رەسىملىرى ئىبادەتخانىنىڭ ئۈستى قىسمىدىكى تامدىن گۈمۈرۈلۈپ چۈشكەن، ئاندىن كېيىن قۇمدا كۆمۈلۈپ قېلىپ، ساقلىنىپ قالغان. بۇنىڭدا تۆت يوپۇرماقلىق نېلۇپەر گۈلى سېغىز رەڭدە ئاقارتىلغان تام ئۈستىگە سىزىلغان. ئۇنىڭدىن باشقا، قارا رەڭدە سىزىلغان بىر يۈگەك نەقىش بولۇپ، خۇددى بىر بىنىتقا ئوخشايتتى.

ئىبادەتخانىنىڭ ياسالغان ۋاقتى

بۇ خىل زىننەتلەش شەكلىدىن قارىغاندا، مۇنداق بىر پەرەزنى قوللاشقا بولاتتى. يەنى، بۇ ئىبادەتخانا خۇددى راۋاق بۇددا مۇنارىغا ئوخشاش مىلادىيە 4 - ئەسىردىن 7 - ئەسىرگىچە بولغان ئارىلىقتا ياسالغان بولۇشى مۇمكىن. مەن ئەتراپتىكى تاتىدىن چىققان ياكى باشقىلار مۇشۇ يەردىن يىغىپ كېيىن ماڭا تاپشۇرۇپ بەرگەن پۇللار ئارىسىدا تاڭ دەۋرى ياكى تاڭ دەۋرىدىن كېيىنكى پۇللار تامامەن يوق ئىدى. بۇ بىر نۇقتىمۇ يۇقىرىقى پەرەزنى ئىسپاتلاپ بېرەلەيتتى. يىل دەۋرى توغرىسىدىكى بۇ پەرەز خارابىلىكىنىڭ ئەتراپىدىكى شامال تۈپەيلىدىن پەسىيىپ كەتكەن چوڭقۇرلۇق (10 - 12 فۇتقىچە) بىلەن بىردەك ئىدى. ئۇنىڭدىن باشقا، ئىبادەتخانىنىڭ ئوت ئايتىگە ئۇچرىغانلىقىنى كۆردۈك. بۇ تاشلىنىپ قېلىشتىن بۇرۇنقى ياكى كېيىنكى ئىش

بولسا كېرەك. بۇ نۇقتىنى ئىبادەتخانىنىڭ ئىچى ۋە ئەتراپىغا چېچىلغان كۈل، شۇنداقلا نەق مەيداندىكى قارىداپ كەتكەن تام يۈزىدىن كۆرۈۋالغىلى بولاتتى.

تاشلىنىپ قالغان تېرىلغۇ يەرلەرنىڭ دائىرىسى

ئەمما، مۇشۇ بىر پاكىتقا ئاساسەن پۈتكۈل رايوننىڭ نېمە ئۈچۈن تاشلىنىپ قالغانلىقى توغرىسىدا يەكۈن چىقىرىش ئىشەنچلىك ئەمەس ئىدى. يەنە بىر جەھەتتىن، مەن بىر كۈنلۈك كۆزىتىش ئارقىلىق شۇنى ئېنىق كۆرۈپ يەتتىمكى، بۇرۇن ئۇدا تېرىلغان يەرلەر ھەتتا سۇيانىڭ ئەتراپىغىچە كېڭەيگەن. ھازىر بوستانلىقنىڭ شىمالىي گىرۋىكىدىن راۋاق بۇددا مۇنارىغىچە بولغان ئارىلىقتىكى كەڭ رايوننىڭ جەنۇبتىن شىمالغىچە بولغان ئۇزۇنلۇقى 8 مىل كېلەتتى. ھازىر بۇ يەرلەرنى ئېگىز بارخانلار كۆمۈۋەتكەندى. ھازىرقى ماتېرىياللاردىن پەرەز قىلغاندا، بۇ يەرلەر خېلى بۇرۇنلا تېرىلمىغان بولۇپ، بۇ خىل قاراشمۇ ئالاھىدە ئەھمىيەتكە ئىگە. بىرىنچىدىن، گەرچە يورۇڭقاش دەرياسى ئۇنىڭغا يېقىن قوشنا بولسىمۇ (يورۇڭقاش دەرياسى يەنىلا بۇ رايوننى زور مىقداردىكى يەر ئاستى سۈيى بىلەن تەمىنلەپ تۇراتتى)، لېكىن ئۇنىڭ قۇملۇقى كېتىشىنى توسۇپ قالالمايتتى؛ ئىككىنچىدىن، مۇھىمى شۇكى، بىز بوستانلىققا ئىنتايىن يېقىن بىر رايوننىڭ قۇم يۇتۇپ كەتكەن دەندەن ئۆپلۈك (ئۇ شەرقىي شىمال تەرەپتىن 60 مىل يىراقلىقتىكى قۇملۇقنىڭ ئىچىدە) مەھەللىسىدىنمۇ بىرقانچە ئەسىر بۇرۇن تاشلىۋېتىلگەنلىكىنى كۆزىتىپ چىقتۇق. بۇنىڭدىن شۇنى ئېنىق كۆرۈۋالغىلى بولىدۇكى، ئومۇميۈزلۈك قۇرغاقچىلىقنىڭ جەريانى تېرىقچىلىق رايونى تەۋەلىكىدە يۈز بەرگەن بۇ ئۆزگىرىشلەرنى تولۇق چۈشەندۈرۈپ كېتەلمەيتتى.

17 - سېنتەبىر ئېچىلىپ تۇرغان تام ئەتراپىدىكى

بارخانلارنى ئەڭ ئاخىرقى قېتىم تەكشۈرگەندىن كېيىن راۋاقتىن ئايرىلىپ، قىنىتوقماق (Kine-tokmak) خارابىلىكىگە قاراپ يولغا چىقتىم. پېشقەدەم يول باشلىغۇچىم تۇردىنىڭ (Turdi) ئايالىنىڭ ئالدىنقى ئېرىدىن تۇغقان ئوغلى روزى (Rōze) بىلەن ئۇنىڭ «گۆھەر ئىزدىگۈچى» ھەمراھلىرى ئۇ يەردىن خوتەننىڭ كاكىلىدا ياسالغان كىچىك ھەيكەللىرىنىڭ پارچىلىرىنى ئەكەلگەنىدى. بۇ نەرسىلەر ئەسلىدە تامنى زىننەتلەيدىغان بۇيۇملار بولۇپ، بىرقەدەر قاتتىق ئىدى، لېكىن ئۇزاق مۇددەت يازدىكى ئىسسىق ۋە قۇملۇقتىكى ئىسسىق شامال تۈپەيلى بۇزۇلۇپ يېرىلىپ كەتكەنىدى. بۇ يەردىن جەنۇبىنىڭ شەرق تەرىپىگىرەك 3/4 مىل ماڭغاندىن كېيىن، يول باشلىغۇچىم ماڭا بىر تىم خارابىسىنى كۆرسەتتى. ئۇ بۇنى ماڭا بۇرۇنمۇ ئېيتقانىدى. ئۇ ئېغىر دەرىجىدە گۈمۈرۈلۈپ چۈشكەن بۇددا مۇنارى بولۇپ، 15 فۇت ئېگىزلىكتە ساقلىنىپ قالغان ھەم بىر چوڭ بارخان تەرىپىدىن تامامەن كۆمۈلۈپ كەتكەنىدى. بۇ يەردىن شەرقىي شىمالغا يېرىم مىل ماڭغاندىن كېيىن بىر ئېگىز بارخاندىن ئۆتۈپ، بەلباغ شەكىللىك بىر يەرگە كەلدۇق. بۇ يەردىكى كۆچمە قۇمنىڭ مەركىزى ئىنتايىن پاكار بولۇپ، ئۈستىدىن ساپال پارچىلىرى كۆرۈنۈپ تۇرىدىغان يەر يۈزىنى كۆرگىلى بولاتتى. ئېيتىلىشىچە، بۇ يەر شىمال تەرەپكە سوزۇلۇپ، «پومباقوم» دېيىلىدىغان خارابىلىككە تۇتىشىدىكەن. ئۇ يەرنى مەن 1901 - يىلى 4 - ئايدا تەكشۈرگەندىم.

قىنىتوقماق ئىزى

راۋاقتىن يولغا چىقىپ 4 مىلغا يېقىن ماڭغاندىن كېيىن، «كونا ئۆي» خارابىسىگە يېتىپ باردىم. روزى ۋە ئۇنىڭ ئادەملىرى بۇ يەردىن بەزى لاي ھەيكەللەرنىڭ پارچىلىرىنى ئېلىپ بارغانىدى. «كونا ئۆي» بىر كىچىك تۈزلەڭلىكنىڭ ئوتتۇرىسىغا جايلاشقان بولۇپ، ئۈستىدە ئېگىزلىكى 6 - 10 فۇتچە

كېلىدىغان بارخانلار بار ئىدى. خارابىلىكنىڭ ھالىتى ئاشۇ بىرقانچە يادىكارلىقلارغا ئاساسلىنىپ پەرەز قىلغىنىم بىلەن ئىنتايىن ئوخشاپ كېتەتتى. ئۇ يەردە بەزى قەدىمىي كېسەك تاملارنىڭ ئىزناسى بولۇپ، تىك تۆت بۇلۇڭلۇق ئىمارەت بۇلۇڭىنى شەكىللەندۈرگەن. شەرقىي جەنۇب تەرەپتىكى تام ئىزناسىنىڭ ئۇزۇنلۇقى 34 فوت، غەربىي جەنۇب تەرەپتىكى تامنىڭ ئۇزۇنلۇقى 40 فوت ئەتراپىدا كېلەتتى. ئەگەر غەربىي شىمال تەرەپتىكى ئېغىر بۇزغۇنچىلىققا ئۇچرىغان تاممۇ مۇشۇ تىك تۆت بۇلۇڭلۇق ئىمارەتنىڭ بىر بۆلىكى بولغان بولسا، ئۇنداقتا بۇ ئىمارەتنىڭ شەرقىي شىمال ۋە غەربىي جەنۇب تېمىنىڭ ئەسلىي ئۇزۇنلۇقى 62×82 فوت كېلەتتى. لېكىن، بۇ يەر ناھايىتى يىمىرىلىپ كەتكەچكە ئىشەنچلىك ئۆلچەشكە مۇمكىن بولمىدى. ھازىرقى تام ئەسلىدىكى يەر يۈزىدىن 2 فوت ئېگىز ئىدى. ئەتراپتىن تېپىلغان بەزى زىننەت ھەيكەللىرىنىڭ پارچىلىرى، شۇنداقلا شەرقىي جەنۇب تامىنىڭ سىرتىدا ساقلىنىپ قالغان كەڭلىكى 3 فوت كېلىدىغان سىرتقى يول ياكى ئايلانما كارىدوردىن قارىغاندا، بۇ تاملار بىر ئىبادەتخانا قەسىرىنى چۆرگىلىتىپ سېلىنغان بولۇشى مۇمكىن. لېكىن، بۇرۇن بۇ ئىبادەتخانىنىڭ ئىچكى قىسمى دەپ قارىغان جاي قۇرۇق ئازگال بولۇپ قالغان، ھازىر قېلىپ قالغان تامنىڭ ئەڭ تېگىدىكى كېسەك قاتلىمىدىن 6 فوتتىن كۆپرەك پەس ئىدى (126 - رەسىمگە قاراڭ). ئاشۇ دەھشەتلىك كەلكۈن يالاپ كەتكەندەك تام تۈۋىدىكى توپىلاردىن شىمال تەسىرىنىڭ نەقەدەر كۈچلۈك بولۇشىنى ھەمدە ۋەيران قىلىش خاراكتېرىدىكى بۇزغۇنچىلىق رولىغا ئىگە ئىكەنلىكىنى ئېنىق كۆرۈۋالغىلى بولاتتى.

يۇلما لاي ھەيكەل بېزەكلىرى

گەرچە خارابىلىكتىكى ھەرقايسى ئىمارەتلەردە چوڭ



126 - رەسىم قىنىتوقماق ئىبادەتخانىسىدىكى بوراننىڭ تەسىرىگە
 ئۇچرىغان خارابىلىكلەر

ئاپەتلەرنىڭ ئىزنالىرى ساقلىنىپ قالغان بولسىمۇ، ئەسلىدىكى زىننەت ھالىتىنىڭ ئىزنالىرى پۈتۈنلەي يوقاپ كەتمىگەندى. ئىبادەتخانا جايلاشقان، يالاپ كېتىلگەن يەر يۈزىدىن تېپىلغان بەزى كىچىك ئاق رەڭلىك قاتتىق ھەيكەل پارچىلىرى ئەسلىدە تامغا چاپلاقلق بولۇپ، ئۇلارنىڭ ئالاھىدىلىكى ۋە ئۇسلۇبى راۋاق ئىبادەتخانىسى قەسىرىدە بايقالغان ھەيكەل پارچىلىرىغا ناھايىتى ئوخشايتتى.

بارلىق ئىبادەتخانىلاردا بايقالغان كىچىك يادىكارلىقلارنىڭ ئالاھىدىلىكى ئاقسېپىل ئەتراپىدىكى كىغىللىق (Kighillik) خارابىسىدە بايقالغان نۇرغۇن يادىكارلىقنى ئەسلىتەتتى، بەلكىم قىنىتوقماق خارابىلىكىدىكى يادىكارلىق پارچىلىرى (پىششىق ھاكتەك ئاق بولۇپ، يۇلما لايدا ياسالغان) نىڭ قاتتىقلىقى دەل

عبادەتخانا تاشلىنىپ قالغاندىكى تاسادىپىي ئوت ئاپىتى تۈپەيلىدىن بولغان بولۇشى مۇمكىن. بۇ كىچىك يادىكارلىقلارنىڭ ئۇۋاقلارنىڭ ئارىسىدىن ئاق رەڭدىكى ياغاچ ئويما پارچىلىرىمۇ بايقالدى. بۇنىڭ ئىچىدىكى بىرىدە بۇددا دىنىغا ئائىت ئىمارەتنىڭ ۋادەك نۇسخىسى ئېنىق كۆرۈنۈپ تۇراتتى.

قىنىتوقماقنىڭ شىمالىدىكى ئولتۇراق ئۆي ئىزى

بۇ يەردىن داۋاملىق شىمالغا مېڭىپ، پاكار بارخانلاردىن كېسىپ ئۆتۈپ، تەخمىنەن 1 مىلدەك يول ماڭغاندا، سۇيالىق «گۆھەر ئىزدىگۈچى» ئەخمەت ماڭا كۆرسىتىپ بەرگەن يەنە بىر «كونا ئۆي» خارابىسىگە يېتىپ كەلدىم. ئۇلار ئوتتۇرا تىپتىكى ئولتۇراق ئۆيلەر بولۇپ، ياغاچ ياكى توقۇلما تام بىلەن سېلىنغان، دەسلەپتە تەبىئەتنىڭ بۇزغۇنچىلىقى تۈپەيلىدىن ۋەيران بولغان، كېيىن بارخانلارنىڭ يۆتكىلىشى تۈپەيلى بىرقانچە ئەسىر ئوچۇق تۇرغان، ئاخىرىدا ئاشۇ گۆھەر ئىزدىگۈچىلەرنىڭ داۋاملىق كولىشى تۈپەيلىدىن بۇزغۇنچىلىققا ئۇچرىغان. بۇلارنىڭ ئىككى ئېغىزى ئەڭ ئاز بۇزغۇنچىلىققا ئۇچرىغان بولۇپ، تەخمىنەن 15 فوت ئۇزۇنلۇقتىكى، 13 فوت كەڭلىكتىكى جايىنى پەرقلەندۈرگىلى بولاتتى. تامدىكى لايىنىڭ ئارىلىقىدا تەكشى قويۇلغان قومۇش باغلاملىرى ئېنىق كۆرۈنۈپ تۇراتتى. بۇنىڭ ئىچىدىكى بىر ئېغىز ئۆيىنىڭ لاي بىلەن سۇۋالغان تېگىدە بىر قاتار يۇمىلاق ئورنىنىڭ ئىزناسى كۆرۈنەتتى. ئۇلارنىڭ كەڭلىكى تەخمىنەن 2 فوت 6 دىيۈم، چوڭقۇرلۇقى 6 دىيۈم كېلەتتى. ئۇ يەر چوڭ تىپتىكى ئىدىش قاتارلىق سەرەمجانلار قويۇلغان ئورۇن ئىدى. بۇ بىرقانچە ئىزنى تەكشۈرگىنىمىزدە، پەقەت بەزى قاچا - قۇچىلارنىڭ پارچىلىرىلا تېپىلدى، باشقا ھېچقانداق نەرسە بايقالمىدى. ئېيتىلىشىچە، تېخىمۇ شىمالدىكى بارخانلار ئارىسىدا مۇشۇنداق تىپتىكى بەزى ساپال قاچىلارنىڭ پارچىلىرى بار ئىكەن، بۇ بارخانلارنىڭ

ئېگىزلىكى 25 فوت كېلىدىكەن.

قەدىمىي دەريا قىنىدىكى تاتى ئىزى

بۇ يەردىن شەرقىي جەنۇبقا بۇرۇلۇپ بىر يەرگە يېتىپ كەلدۇق. بۇ يەردىكى بارخانلار ناھايىتى تېزلىكتە پەسىيىپ بارىدىغان بولۇپ، ھەممە يەر يالاپ كېتىلگەنىدى. بۇ يەردە قەدىمكى زاماندىكى نۇرغۇن خارابىلىكلەر كۆرۈنەتتى، بۇ بىزگە تونۇشلۇق بولغان تاتى ئىزىغا يېقىنلاشقانلىقىمىزدىن دېرەك بېرەتتى. يالاپ كېتىلگەن يەردە نۇرغۇن ساپال قاچا پارچىلىرى بار ئىدى. نېپىز كۆچمە قۇم ئارىسىدا ئادەمنى قىزىقتۇرىدىغان ئىزلار ساقلانپ قالغانىدى، پاكار مېۋىلىك دەرەخ ۋە تېرەكلەرنىڭ قاقشال بولۇپ كەتكەن شاخلىرى دېھقانلارنىڭ تۇرالغۇ ئۆيلىرىنى قورشاپ تۇراتتى. لېكىن، بۇ ئۆيلەر ھازىر يوقالغانىدى. يەنە بىر يەردە بىر قاتار جىگدە بولۇپ، بۇ يەرنىڭ بۇرۇن بىر باغ ئىكەنلىكى بىلىنىپ تۇراتتى. بۇ يەردىن تېپىلغان ئۇششاق بۇيۇملار ئىچىدە نەپىس ياسالغان بىر ئەينەك پارچىسى بولۇپ، ئۇ بىر قاچىنىڭ گىرۋىكى ئىدى. ئۇنىڭ رەڭگى سېرىق يېشىل بولۇپ، سىرتىدا رەڭلىك گۈل نەقىشى بار ئىدى. ئېيتىپ ئۆتۈشكە تېگىشلىكى شۇكى، قىنىتوقماقتىن بىر كۈندە تېپىلغان بۇيۇملار ئىچىدە پەقەت ئىككى دانە پۇل — خەت ئويۇلمىغان جۇڭگو پۇلى بولۇپ، ئۇ مىلادىيە 5 - ئەسىرگە تەۋە ئىدى.

قىنىتوقماق خارابىسىنىڭ ئەڭ شىمالىدىن 3 مىلغا يېقىن ئارىلىقتا قەدىمكى ئىزنالار ئۈزلۈكسىز بايقىلىۋاتقان بولۇپ، ئۇ يۇقىرىدا ئېيتىلغان شەرقىي شىمالدىكى قەدىمىي دەريا قىنىغىچە سوزۇلغانىدى. بۇ ئەتراپتا ناھايىتى قويۇق ئۆسكەن قۇملۇق يېپىنچا ئۆسۈملۈكلىرى ھەمدە نۇرغۇن توغراقلار بار ئىدى. ئۇلار بۇ يەردە ناھايىتى مول يەر ئاستى سۈيى بارلىقىدىن

دېرەك بېرەتتى. كەچ بولغاندا بىز «تارقۇدۇق» دەيدىغان بىر نۇزلۇق بۇلاقنىڭ يېنىدا ئارام ئالدۇق.

4 - بۆلۈم ئاقتېرەك خارابىسى

ھاڭگۇيا تاتغا بېرىش

18 - سېنتەبىر ئەتىگەندە مەن چېدىردىن چىقىپ، جەنۇب تەرەپتىكى ئاقتېرەك خارابىسىگە قاراپ يول ئالدىم. روزى بىلەن ئۇنىڭ «گۆھەر ئىزدىگۈچى» بۇرادەرلىرى ئاشۇ خارابىلىكتىن ماڭا بەزى قىزىقارلىق ساپال ھەيكەل بۇيۇملارنى ئەكەلگەنىدى. شۈبھىسىزكى، بۇ نەرسىلەر بەزى بۇددا ئىبادەتخانىلىرىنىڭ تېمىدىكى زىننەت بۇيۇملىرىدىن ئەكىلىنگەنىدى. ئاۋۋال قەدىمىي دەريا قىنىنىڭ گىرۋىكىنى بويلاپ 3 مىل ماڭدىم، ئاندىن يەنە 8 - 9 مىل مېڭىپ، بىر كىچىك قاقاس بارخانلاردىن ئۆتۈپ، بىر تاشلاندىق دۆڭنىڭ ئالدىغا يېتىپ كەلدىم. مەن بىر قاراپلا ئۇنى تونۇۋالدىم. بۇ دەل ئارقاقۇدۇق تىم (Arka-kuduk tim) بۇددا مۇنارى ئىدى. 1901 - يىلى مەن ھاڭگۇيا تەرەپتىن كېلىپ، ئۇنى زىيارەت قىلغانىدىم. گەرچە بىز قۇملۇق ئارىسىدىكى سېرىق تۇپراقلىقتىن ئۆتۈپ كەتكەن بولساقمۇ، لېكىن قەدىمكى خارابىلىكنىڭ تامامەن ئۆرۈلۈپ كەتكەن بىر كىچىك كېسەك دۆۋىسىگە ئايلىنىپ قالغانلىقىغا دىققەت قىلدىم. ئۇنىڭ ئېگىزلىكى 5 فوت كېلەتتى، ئۇ بىزنىڭ تارقۇدۇقتىكى چېدىرىمىزدىن تەخمىنەن 6 مىل يىراقلىقتا بولۇپ، بىر چوڭ تاتنىڭ ئارىلىقىغا جايلاشقانىدى. تاتنىڭ دائىرىسى ناھايىتى چوڭ بولۇپ، بىز ئارقاقۇدۇق تىمغا يېتىپ كېلىشتىن بۇرۇن مۇشۇ تاتى ئارىلىقىدىن كېسىپ ئۆتكەنىدۇق. تاتى كەڭ كۆلەمدىكى يادىكارلىقلار پارچىسى چېچىلىپ ياتقان يەر ئىدى. ئادەتتە ئۇ «ھاڭگۇيا تاتى» (Hanguya Tati) دەپ ئاتىلاتتى. ئاشۇ

ئىشەنچلىك پېشقەدەم كارۋان تۇردىدىن بۇ تاتىنىڭ تاكى ئاقسېپىلغىچە تۇتىشىدىغانلىقىنى ئۇقۇپ، 1908 - يىلى 3 - ئايدا ئۇ يەرنى تەكشۈردۈم. بۇنىڭدىن ئۇنىڭ شەرق تەرەپكە خېلى كۆپ كېڭەيگەنلىكىنى كۆرۈپ يەتتىم.

مەن تەكشۈرمەكچى بولغان خارابىلىكنىڭ بىر تار بارخانلار بەلبېغىنىڭ ئۈستىگە جايلاشقانلىقىنى ئىگىلەپ چىقتىم، بۇ بارخانلار بەلبېغى ھاڭگۇيا تاتىدىن جەنۇبقا قاراپ سوزۇلغان بولۇپ، ھاڭگۇيا بىلەن يورۇڭقاش دەريا رايونىدىكى تېرىلغۇ رايونىنى ئايرىپ تۇراتتى. 1901 - يىلى 4 - ئايدا مەن كىشىلەرنىڭ بۇ بارخانلار بەلبېغىنى «ئارقالىق» (Arkalik) دەپ ئاتايدىغانلىقىنى ئاڭلىدىم. مەن غەربىي جەنۇب تەرەپكە قاراپ قاقاس بارخانلىقتا تەخمىنەن 5 مىلچە مېڭىپ، يەرلىكتىكى مەخسۇس يول باشلىغۇچىلار بولمىغان ئەھۋالدا بۇ خارابىلىكنى تېپىشنىڭ نەقەدەر قىيىنلىقىنى تونۇپ يەتتىم. بىر پارچە قاقاس يەردىكى قۇم ئومۇرتقىسى ئارىلىقىدا پارچە - پۇرات ئۇششاق ساپال پارچىلىرى چېچىلىپ تۇراتتى. سول تەرىپىمىزدە، چەتتىكى كىچىك مەھەللە ھاڭگۇيانىڭ دەل - دەرەخلىرى كۆرۈنۈپ تۇراتتى. ئۇ چاغدا بىز يادىكارلىقلار پارچىسى چېچىلىپ ياتقان بىر چوڭ يەرگە ئەمدىلا يېتىپ كەلگەندۇق. بىز بارماقچى بولغان خارابىلىك غەربىي جەنۇب تەرەپتىن 1/4 مىل يىراقلىقتىكى جايدا ئىدى.

ئاقىرەك خارابىسىگە يېتىپ بېرىش

ئىبادەتخانا خارابىسى (روزى ئۇنى بۇتخانا دەپ ئاتايتتى) ھەمدە روزى ئەكەلگەن ئاشۇ زىننەتلەشكە ئىشلىتىلگەن لاي ھەيكەل پارچىلىرى مېنى ناھايىتى تەقەززا قىلغانىدى، ئەمەلىيەتتە ئۇ يەردە ھېچقانداق ئىمارەت خارابىسى كۆرۈنمەيتتى. ئەمما، بىر كىچىك بارخاننىڭ يېنىدىن (ئۇ كىچىك بارخاننى تېپىش ئاسان ئىدى، مېنىڭ يول باشلىغۇچىلىرىم

ئۇچىغا رەخت پارچىسى چىكىلگەن تاياقنى بەلگە قىلىپ قاداڭ قويايغىنىدىن باشقا، نېلۇپەر يوپۇرمىقىنىڭ ئوتتۇرىسىغا ئولتۇرغۇزۇپ قويۇلغان بەزى كىچىك لاي ھەيكەللىرى، گۈلچەمبىرەكنىڭ بىر قىسمى، يۇمىلاق بۇلۇت، ئوتنىڭ شەكلى، شۇنداقلا بەزى لاي ھەيكەللىرىنىڭ پارچىلىرى بار ئىدى (بۇ پارچىلارنىڭ ئالاھىدىلىكى ۋە ئۇسلۇبى مەن 1901 - يىلى راۋاق خارابىسىدە بايقىغان چوڭ تىپتىكى چەمبىرەكلىك رەسىمنىڭ ئەتراپىغا چاپلىغان، يۇلما لايدا ياسالغان ھەيكەل بېزەكلەر ئىدى). مەن راۋاق خارابىسىدىكى ئاشۇ ئاسان سۇنىدىغان يۇلما لايلىق ھەيكەل بۇيۇملارنىڭ ئورنىدا پىشۇرۇلغان ئوخشاش تىپتىكى ھەيكەلنىڭ سۇنۇق پارچىلىرىنىڭ بارلىقىنى كۆردۈم. بۇ ئەسلىدىلا ئادەمنى ھەيران قالدۇراتتى. لېكىن، مۇنداقلا قارىماققا ئادەمنى تېخىمۇ ھەيران قالدۇرىدىغىنى، ئوخشاش بىر تاتى خارابىلىكىدە قاچا - قۇچا پارچىلىرى بار ئىدى، ئەمما بۇ قۇملۇقتا ئىبادەتخانا، ھويلا تېمىغا ئوخشايدىغان بىرەر ئىمارەتنىڭ خارابىسىمۇ كۆرۈنمەيتتى. بىرمەھەل قەدىمىي ئىبادەتخانىلارنىڭ تاملىرىنى بېزەش ئۈچۈن ئىشلىتىلگەن لاي ھەيكەل پارچىلىرى قەدەمدە بىر ئۇچراپ تۇرىدىغان ساپال پارچىلىرىغا ئوخشاش، ئاشۇ قۇيۇقۇرۇق، ئەمما يۇمشاق ھەم يالاپ كېتىلگەن سېرىق تۇپراق ئۈستىدە چېچىلىپ ياتاتتى.

ئىمارەت ئىزىنى ئىزدەش

يەر ئۈستىدە ھېچقانداق ئالامەت بولمىغانلىقتىن، خۇددى مەن دەندەن ئۆيلىك، شۇنداقلا بۇرۇن تەكشۈرگەن خارابىلىكلەردە ئېلىپ بارغان پائالىيەتلەرگە ئوخشاش، بۇ يەردىمۇ سىستېمىلىق ھالدا بىر قېتىملىق سىناق تەرقىسىدىكى قېزىش ئېلىپ بېرىپ، ماددىي خاراكتېرلىك خارابىلەرنى يەنىمۇ ئىزدىشىمگە توغرا كەلدى. كەينىمىدە «گۆھەر ئىزدىگۈچى» دىن 12سى بار

ئىدى. ئۇلار بۇ پىژ - پىژ ئىسسىقتا ناھايىتى تەستە مېڭىۋاتاتتى. ئۇلارغا تايىنىپ بۇ خىزمەتنى تاماملاش مۇمكىن ئەمەس ئىدى، ۋاقتىنى ئىسراپ قىلماسلىق ئۈچۈن، ئۇلارنى بارخاننىڭ شىمالىي باغرىدىن باشلاپ كولاشقا ئورۇنلاشتۇردۇم. ئۇ يەردە ناھايىتى توپىدىن ياسالغان نۇرغۇن بۇيۇملارنىڭ پىشۇرۇلغان پارچىلىرى بار بولۇپ، ماڭا يەنە بىر قېتىم پۇرسەت كەلگەنىدى. يۇمشاق قۇملۇقنى 2 فوت كولىغاندىن كېيىن، ئىنتايىن قېلىن قىزىل سېغىز تام كۆرۈندى. تامنىڭ يان تەرىپىدە بىر قات ھاكىلىق يەر يۈزى كۆرۈندى، ئۈستىدە 2 فوت كېلىدىغان يادىكارلىقلار پارچىسى قاتلىمى بولۇپ، لاي ھەيكەللەرنىڭ ئوخشاپ كېتىدىغان تېخىمۇ كۆپ پارچىلىرى كەينى - كەينىدىن بايقالدى. بۇ خىل ئەھۋال توپا چىققۇچە داۋاملاشتى، كەچ چۈشۈشنىڭ ئالدىدا بىز تامنى تېپىپ، ئۇنىڭ بىر ئىبادەتخانا تېمى ئىكەنلىكىنى جەزملەشتۈردۇق.

يۇلما لاي پارچىلىرىنىڭ قاتتىقلىقى

تام ئىنتايىن پاكار بولۇپ، تاقىرلا ئىدى. تامنىڭ تاشقى تەرەپتىكى يۈزى پۈتۈنلەي چۈشۈپ كەتكەنىدى. ئەگەر بىرقەدەر چوڭ تىپتىكى ھەيكەل ياكى تام رەسىملىرى (خۇددى راۋاق ياكى دەندەن ئۆيلۈك خارابىلىكىدىكى تامدا ناھايىتى ياخشى ساقلىنىپ قالغانلىرىغا ئوخشاش)دىن ئۈمىد بولمىسا، يەنە باشقا تولۇقلاش چارىلىرى بار ئىدى، يەنى نۇرغۇن زىننەت بۇيۇملىرىنىڭ ئىنچىكە قىسىملىرى بىرقەدەر قاتتىق بولۇپ، ناھايىتى ئاسان ساقلىنىپ قالاتتى. راۋاقتىكى ئوخشاش لاي ھەيكەل زىننەت بۇيۇملىرى پىشۇرۇلمىغان سېغىز لايىدىن ياسالغان بولۇپ، ئىنتايىن چۈرۈك ئىدى، نۇرغۇن نەرسىلەرنى سەل مىدىرلاتسىلا سۇنۇپ كېتەتتى.

ئالتۇندىن ھەل بېرىلگەن چاپلىما ھەيكەل

دەسلەپ ناھايىتى كىچىك مۆلچەرلەنگەن خارابىلىكتە شۇ بىر كۈنلۈك قېزىش ئىشلىرىدىن رازى بولغۇدەك نەتىجە چىققانىدى. ھەر قېتىم مېنىڭ ئاشۇ قازغۇچىلىرىم بەزى چاپلىما لاي ھەيكەللەرنىڭ پارچىلىرىدا ئاز مىقداردا ياپراق ئالتۇن ۋە باشقا قوشۇمچە بۇيۇملارنىڭ بارلىقىنى بىلىۋالاتتى. بۇ چوڭ تىپتىكى تام زىننەت بۇيۇملىرىغا ئالتۇن يالىتىلغانلىقىنى ئىسپاتلاپ بېرەتتى. دەسلەپتە كۆز ئالدىمدىكى مۇشۇ بايقالغان بۇيۇملار مېنىڭ دەسلەپكى پەرزىمنى، يەنى مېنىڭ يوتقان خارابىلىكىدىكى مەدەنىيەت قاتلىمىدا تېپىلغان ئالتۇن ياپراقلار توغرىسىدىكى چۈشەندۈرۈشۈمنى يەنىمۇ كۈچەيتتى. مەن ئاشۇ ياپراق ئالتۇنلارنىڭ جۇڭگونىڭ دەسلەپكى مەزگىلىدىكى خاتىرىلىرىدە خاتىرىلەنگەن ئۇدۇنلۇقلارنىڭ بۇددا دىنى ئۇسلۇبىدىكى مۇقەددەس ئىمارەتلەرنىڭ ئۈستىگە ئالتۇن يالىتىلغانلىقىنىڭ ئىزنالىرى ئىكەنلىكىنى تونۇپ يەتتىم. لېكىن، يوتقان خارابىلىكىدىكى ئىمارەتتىن ئالتۇن ھەل بېرىلگەن بۇيۇملار چىقمىغانىدى. روشەنكى، يوتقان خارابىلىكىدىكى زىننەت ماتېرىياللىرى ئورنىدا ئىشلىتىلگەن ياغاچ ۋە كاكىل لايىلار يەر سۇغىرىش تۈپەيلىدىن، تۇپراقنىڭ نەملىكى ئېشىپ كېتىپ پۈتۈنلەي چىرىپ كەتكەنىدى.

تاشلاندىق يەرلەردىكى تېرىلغۇ يەرلەرنى قايتا تېرىش

مەن چېدىرىمنى بىر مەھەللىنىڭ يېنىغا تىككەندىم. ئۇ ئاقكۆل (Ak-kul) كەنتىنىڭ يېنىدىكى تېرىلغۇ يەرنىڭ گىرۋىكىدە ئىدى. مەن ئەتىگەن سەھەردە شۇ يەردىن يولغا چىقىپ، ئىزچىل شەرققە قاراپ ماڭدىم. يول بويىدىكى بارخانلار ھەم ئېگىز، ھەم قاقاس ئىدى، ھەتتا 2 مىلدىن كۆپرەك ماڭغاندىن كېيىن، ئالدىمدىكى بىر ئېتىزلىقنى كۆرۈپ ناھايىتى ھەيران قالغانىدىم. ئىككىنچى كۈنى ئەتىگەندە

خارا بىلىككە قايتىش يولىدا، ئەسلىدىكى كۆچمە بارخانلار بېسىپ كەتكەن يەرلەرنىڭ ھازىر تېرىلىشقا باشلىغانلىقىنى، بارخانلارنىڭ تەدرىجىي ھالدا ئارقىغا سۈرۈلگەنلىكىنى كۆزەتتىم. ئاڭكۆلنىڭ يەرلىرى 15 يىلنىڭ ئالدىدا سۇغىرىلىپ تېرىلىشقا باشلىغانىدى. ھازىر بۇ يەردە ناھايىتى ياخشى ئىلگىرىلەشلەر بارلىققا كەلگەنىدى. ھاڭگۇيا ۋە يورۇڭقاش دەرياسى رايونىنى ئايرىپ تۇرىدىغان قۇملىشىپ كەتكەن تاشلاندىق يەرلەر ھازىر تەدرىجىي تېرىلماقتا ئىدى. يېڭىدىن قېزىلغان ئېرىقلاردىن باشلانغان سۇ ئاشۇ مۇنبەت سېرىق تۇپراقنى سۇغىرىپ كەلمەكتە ئىدى. كىشىلەر ئېتىزنىڭ قىرلىرىغا تېرەك، سۆگەت ۋە جىگدە قاتارلىقلارنى تىككەندى. ھەر يىللىق قۇم يەرنى تىزگىنلەش يېڭى پىلانغا ئاساسەن، سۇغىرىش كۆلەملىرى بارغانسېرى كېڭەيمەكتە ئىدى. ئاڭكۆل ئۆستىڭىدىن تېشىپ چىققان سۇ بىلەن سۇغىرىلىۋاتقان پىچانلىق ۋە چاتقاللىق بەلباغلىرى بۇرۇن تاشلىنىپ قالغان رايونلارغا شەرق تەرەپتىن تېز سۈرئەتتە يېقىنلاشماقتا ئىدى. ئۇ يەردە نۇرغۇنلىغان ساپال پارچىلىرى بار ئىدى. ئۇنداقتا ئۇ يىللاردا نوپۇسنىڭ كۆپىيىشى ۋە يەرگە بولغان ئېھتىياجنىڭ تەدرىجىي ئېشىشى قاتارلىق بېسىملار تۈپەيلىدىن، كىشىلەر تاشلىنىپ كەتكەن ھاڭگۇيا تاتىنىڭ زور بىر قىسمىنى قايتىدىن بوستانلىققا ئۆزگەرتتىمۇ؟ ياكى تەدرىجىي ئىلگىرى سۈرۈلۈۋاتقان قۇرغاقچىلىق ئاخىرلاشقان دەۋر يېتىپ كەلمدۇمۇ؟

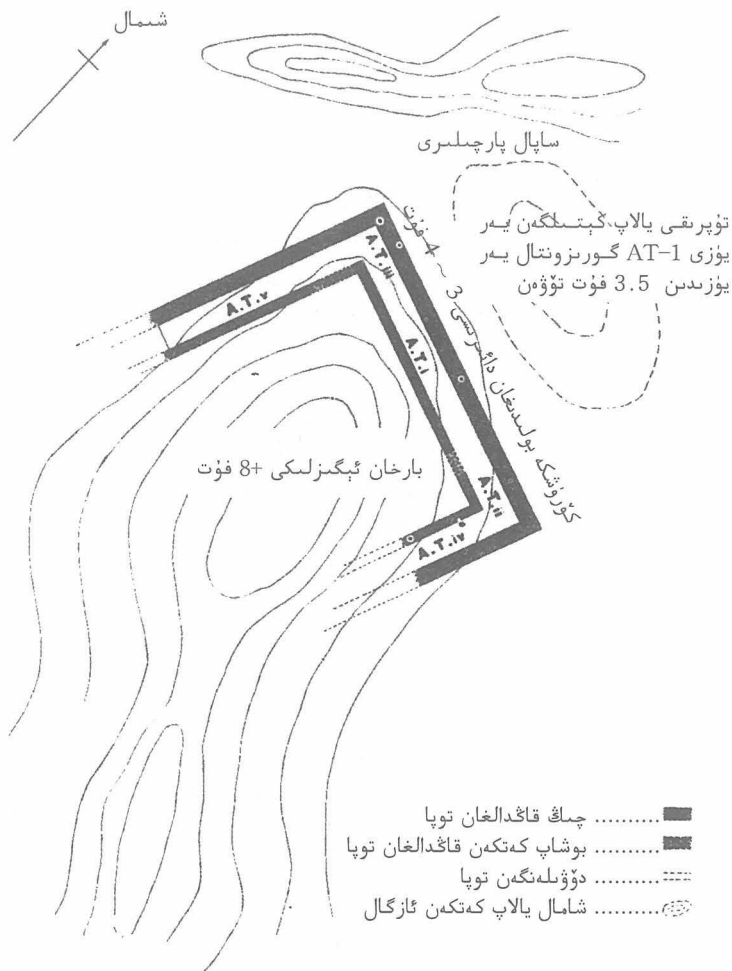
بۇددا ئىبادەتخانىسىدىكى ئىمارەت ئىزلىرى

ئىنسانلار ھەرىكىتىنىڭ بۇنداق ئىلگىرى سۈرۈش رولى ماڭا قولايلىقلارنى ئېلىپ كەلدى. بۇ قەدىمىي ئىمارەتنى قېزىپ چىقىش ئۈچۈن بىر كېچىسى بىر توپ ئادەمنى ناھايىتى ئاسانلا يىغىپ كەلدىم. 60 نەچچە ئادەمنىڭ ئىشلىشى بىلەن ئانچە ئۇزاق ئۆتمەيلا (19 - سېنتەبىر) بىر ئىبادەتخانىنىڭ شىمالىي تېمىنىڭ بىر قىسمى كولاپ ئېچىلدى. ئۇنىڭ سىرتىدىن

ئۆلچىگەندە، ئۇزۇنلۇقى 53 فوت بولۇپ، 5.5 فوت كەڭلىكتىكى كارىدورمۇ بار ئىدى. 127 - رەسىمدىن شۇنى كۆرۈۋالغىلى بولىدۇكى، بۇ كارىدور خۇددى دەندەن ئۆيلۈكتىكى ئىبادەتخانا ئىزىغا ئوخشاش، پۈتكۈل ئىبادەتخانىنىڭ تۆت تەرىپىنى چۆرىدەپ ياسالغان بولۇشى مۇمكىن. كارىدورنىڭ سىرتقى تېمى قانچىلىغان توپا بىلەن سېلىنغان بولۇپ، قېلىنلىقى 3 فوت كېلەتتى، كارىدور بىلەن ئىبادەتخانىنىڭ ئىچكى قىسمى ئوتتۇرىسىدىكى تام 2 فوت كېلەتتى. ئىبادەتخانا بىلەن كارىدورنىڭ ئوتتۇرىسىدىكى غەربىي تام غەربىي شىمال بۇرجەكتىن باشلاپ تەخمىنەن 42 فوت داۋاملاشقاندىن كېيىن ئاخىرلاشقان بولۇپ، ئۇ يەردە مەلۇم ئىمارەتنىڭ يۈزىدىكى لاي توپا بىلەن ئۇچراشقان، بۇ يەر كارىدورنىڭ يەر يۈزىدىن 2 فوت ئېگىز ئىدى. بەلكىم ئۇ كېيىنكى مەزگىلدىكى ئىمارەت ئىزلىرى بولۇشى مۇمكىن. 20 - سېنتەبىر مەن شەرق تەرەپتىكى كارىدورنىڭ 24 فوت ئۇزۇنلۇقتىكى بىر بۆلەك دائىرىسىنى رەتلەپ چىقتىم. بۇ يەرگە كەلگەندە بىزنىڭ قېزىش ئىشلىرىمىز توختاپ قالدى. چۈنكى، ئەتراپتىكى بارخانلاردىن قۇملار ئۈزلۈكسىز سىيرىلىپ چۈشۈپ، پۈتكۈل ئىبادەتخانىنىڭ كۆپ قىسمىغا كېڭەيمەكتە ئىدى. بۇ بارخانلارنىڭ ئېگىزلىكى ھەقىقەتەنمۇ ئادەمنى قورقۇتقۇدەك ئىدى. ئۇ پۈتكۈل قېزىش خىزمىتىنى ھەم جاپالىق قىلىۋەتكەن، ھەم ئۇزارتىۋەتكەندى. مەن بۇنداق ھەم ۋاقىت، ھەم پۇل ئىسراپ قىلىدىغان ئىشتىن ۋاز كېچىشنى ئاقىلانلىك دەپ قارىدىم. بۇ قۇملۇقنى پۈتۈنلەي يۆتكەپ كېتىش ئۈچۈن شۇنىڭغا لايىق چىقىم قىلىشقا توغرا كېلەتتى. ئەمما، ئىبادەتخانىنىڭ غەربىي شىمال ۋە شەرقىي شىمال بۆلۈڭلىرىنى رەتلەش ئەھۋالىدىن قارىغاندا، ئۇ يەردىكى ساپال پارچىلىرىنىڭ سانى نىسبەتەن ئاز بولۇپ، ياسىلىش شەكلى، ئۇسلۇبى جەھەتتىمۇ كارىدوردىن كولاپ چىقىلغان نۇرغۇن ساپال ھەيكەللەردىن ھېچقانداق پەرقى يوق ئىدى.

بىزنىڭ ئېنىقلاش ئىشلىرىمىز ئاۋۋال شىمالىي كارىدور

(A.T.i) نىڭ مەركىزىي قىسمىدىن باشلانغان بولۇپ، كېيىن تەدرىجىي ھالدا شەرقىي ۋە غەربىي بۇلۇڭ تەرەپكە (A.T.ii.iii) قاراپ ئېلىپ بېرىلغانىدى. تېزدىن بايقالغان بۇيۇملار (كىچىك تىپتىكى پىشۇرۇلغان لاي ھەيكەل پارچىلىرى) مېنىڭ ئېنىق ۋە



127 - رەسىم خوتەن ھاڭگۇيادىكى ئاقتېرەك ئەتراپىدىكى بۇددا سارىيىنىڭ تەكشۈلۈك خەرىتىسى

ئومۇميۈزلۈك كۆزىتىشىمگە شارائىت يارىتىپ بەردى. دەسلەپتە مەن ئۇلارنىڭ يالغۇز بىر نۇرلۇق چەمبىرەك ئۈستىدىكى بېزەك بۇيۇملارنىڭ پارچىسى ئەمەسلىكىنى جەزملەشتۈردۈم. ئۇلارنىڭ قېتىدا (گەرچە سانى ناھايىتى چەكلىك بولسىمۇ) بەزى قوشۇمچە بۇيۇملارنىڭ پارچىلىرى، مەسىلەن، بارمىقى، قۇلقى، چاچلىرى قاتارلىقلار بار ئىدى. ئۇلار ئادەم بويى بىلەن تەڭ كېلىدىغان لاي بۇتنىڭ نەرسىلىرى ئىدى. ئايالما كارىدورنىڭ تاملىرىدىمۇ چوڭ تىپتىكى ھەيكەللەر باردەك قىلاتتى. بۇ نۇقتىمۇ ناھايىتى ئېنىق ئىسپاتلاندى. لېكىن، مەن ئەسلىدىكى يەر يۈزىنىڭ يۇقىرىسىدىن 2.5 فۇت كېلىدىغان يادىكارلىقلار قاتلىمىدا بۇنداق ھەيكەللەرنى تېخى ئۇچراتمىغانىدىم. بۇ جەھەتتىكى ئېنىق چۈشەندۈرۈش شۇكى، ئۇلار ئەسلىدە ناھايىتى چۈرۈك توپىلاردىن ياسالغان بولۇپ، خۇددى يوتقان خارابىسىدىكى مەدەنىيەت قاتلىمىغا ئوخشاش ئۇۋىلىپ كېتىپ، ھېچقانداق ئىزنا قالمىغانىدى.

ئوت ئاپىتى تۈپەيلىدىن پىشىپ قاتقان يۇلما لاي زىننەت بۇيۇملىرىنىڭ پارچىلىرى

ئەمما، بىز باشقا مەسىلىلەرگىمۇ يولۇقتۇق. يەنى، نېمە ئۈچۈن ئاشۇ بىرقەدەر كىچىك يادىكارلىق پارچىلىرى بۇنداق تەقدىردىن قۇتۇلۇپ قالغان؟ بۇ مەسىلە بىزگە شۇنى تونۇتتىكى، بۇ ئىبادەتخانا تامامەن گۈمۈرۈلۈپ چۈشكەندىن كېيىن، ۋەيران قىلىش خاراكتېرىدىكى باشقا ئامىللارنىڭ تەسىرىگە ئۇچرىغان. يادىكارلىق پارچىلىرى قاتلىمى ۋە ئۆرۈلگەن تاملار ئارىسىدىكى قىزىل رەڭلىك سېغىزلار، تامامەن كۆيۈپ كەتكەن ياغاچ پارچىلىرى، يەنى لاي ھەيكەل پارچىلىرىنىڭ يۈزىدە كۆرۈنۈپ تۇرغان كۆيۈپ كەتكەن ئەينەك كاھىش، شۇنداقلا بەزى تاسادىپىي ئوت ئاپىتىنىڭ روشەن ئىزنالىرى قاتارلىقلار بۇ پەرزەنىڭ ناھايىتى توغرا ئىكەنلىكىنى ئىسپاتلاپ بېرەلەيتتى. يەنى، بۇ ئىبادەتخانا دەسلەپتە چوڭ ئوت ئاپىتىگە ئۇچرىغان بولۇشى

مۇمكىن. بۇنداق بولغاندا، دەل مۇشۇ تاسادىپىي ئوت كەلتۈرۈپ چىقارغان ئىسسىقلىق بۇ تامنىڭ ئۈستىدىكى كىچىك چاپلىما ھەيكەللەرنىڭ پارچىلىرىنى قاتتىقلاشتۇرۇۋەتكەن ھەمدە رەڭلىك قىلىۋەتكەن. باشقا چوڭ تىپتىكى ھەيكەللەرنىڭ قوشۇمچە بۇيۇملىرى بولغان بارماق، قۇلاق ۋە باش قىسمىدىكى بېزەك بۇيۇملىرى قاتارلىقلارمۇ مۇشۇ ئەھۋالغا مەنسۇپ ئىدى. بارلىق ماتېرىياللار ئەسلىدە ئوخشاشلا يۇلما لاي ياكى ئاپتاپتا قۇرۇتۇلغان سېغىز بولۇپ، خۇددى مەن راۋاق خارابىلىكىدە ئۇچراتقان لايدىن ياسالغان ئاشۇ ھەيكەللەرگە ئوخشايتتى. ئوت ئاپتىدىن پەيدا بولغان ئىسسىقلىق ئانچە كۈچلۈك بولمىغاچقا، چوڭ ھەيكەل سېغىزلىرىنىڭ ئىچىگە قاتتىق تەسىر كۆرسىتەلمىگەن. لېكىن، ئاشۇ ئۇششاق لاي ھەيكەل پارچىلىرى ۋە ھەيكەلنىڭ مۇستەقىل قىسىملىرى ئۈچۈن ئېيتقاندا، ئوت يالقۇنى ئۇلارنى قۇرۇتۇپ پىشۇرۇش رولىنى ئويناپ، شۇ ئارقىلىق ئۇلارنى قوغداپ قالغانىدى. بۇ سۇنۇق پارچىلىرىدىن باشقا، بارلىق ھەيكەللەر كۈن نۇرى ئاستىدا ئوچۇق تۇرغانلىقى ھەمدە كېيىنچە يەرلەرنىڭ تۈزلىنىپ تېرىقچىلىققا سېلىنىشى تۈپەيلىدىن، نەملىك تېپىپ، ئۈزۈل - كېسىل يىمىرىلىپ چۈشكەنلىكى مەلۇم.

كۆيۈپ كەتكەن ئىبادەتخانىنىڭ تەدرىجىي ۋەيران بولۇشى

ئىبادەتخانىنىڭ كۆيۈپ كەتكەن ۋاقتى بىلەن تاملىرى تامامەن ئۆرۈلۈپ كەتكىچە بولغان ئارىلىقتا مەلۇم ۋاقىت ئۆتكەندى. بۇنى بىر قات سېرىق تۇپراقلىق توپا قاتلىمى ئارقىلىق ئىسپاتلاشقا بولاتتى. بۇ توپا قاتلىمى تەخمىنەن 1.5 فوت قېلىنلىقتا بولۇپ، ئۇ ئەسلىدىكى يەر يۈزىدىكى يادىكارلىقلار قاتلىمى بىلەن قېلىنلىقى 6 فوت كېلىدىغان ئىككىنچى يادىكارلىقلار قاتلىمى ئارىسىغا جايلاشقانىدى. ئىككىنچى يادىكارلىقلار قاتلىمى ھازىرقى يەر يۈزىگە يېقىنلاشقان بولۇپ،

قېتىدا نۇرغۇن كىچىك لاي ھەيكەللەرنىڭ پارچىلىرى بار ئىدى. ئوتتۇرىسىدىكى سېرىق توپا قاتلىمى يۇمشاق دەريا چۆكمىلىرىنىڭ يىغىندىسىدىن شەكىللەنگەن. بۇ خىل دۆۋىلىنىش جەريانى تارىم ئويمانلىقىدىكى بارلىق بوستانلىقلاردا يۈز بەرگەن بولۇپ، ئۇ يەردىكى يېتەرلىك نەملىك ئۇلارنى تەمىنلەپ كەلگەن. بۇنىڭ بىلەن يەر يۈزىمۇ تەدرىجىي ئېگىزلىگەن، دەل مۇشۇ قاتلامنىڭ ئۈستىگە تاملار ئورۇلۇپ، تېرىقچىلىق ۋە ياكى ئىمارەتلەر ئۈچۈن بىكارلانغان چاغدا، ئاشۇ قاتتىق لاي ھەيكەللەرنىڭ پارچىلىرى مۇشۇ يەرگە چۈشۈپ قالغان. يېڭى سېرىق توپا قاتلىمى ئۇلارنى كۆمۈۋېتىپ قوغداپ قالغان. ئەڭ ئاخىرىدا تېرىقچىلىق ئىشلىرى ئاياغلاشقاندىن كېيىن، بۇ يەرلەر تاشلىنىپ قېلىپ قۇملۇققا ئايلىنىپ كەتكەن.

شامالنىڭ تەسىرىگە ئۇچراش

شامال كۆچمە بارخانلارغا ئۈزلۈكسىز تەسىر كۆرسەتمەكتە ئىدى. شۇنىڭ بىلەن ھازىر ئېچىلىپ قالغان سېرىق توپىلارنى ئۇچۇرتۇپ كېتىپ، لاي ھەيكەللەرنىڭ پارچىلىرىنى ئېچىپ قويغانىدى. شامالنىڭ مۇشۇنداق تەسىرىدىن بۇ يەردە دەسلەپكى قەدەمدىكى تەكشۈرۈش خىزمىتى ئىشلىنىپ، بۇ كەڭ تاتىدىكى ئىزلار كىشىلەر تەرىپىدىن بايقالغان. بۇ تاتى ئىزىدا ئادەتتە ساپال ۋە باشقا يادىكارلىقلارنىڭ پارچىلىرى بولۇپ، ئۇلار كېيىنكى مەزگىللەردە شەكىللەنگەن يەر يۈزىدە چېچىلىپ تۇراتتى. بۇ گەرچە ناھايىتى كىچىك دائىرە بولسىمۇ، ئۇلارنىڭ شامال يالاپ كەتكەن ئىزنالىرىنى تېپىپ چىققىلى بولاتتى. ئەمەلىيەتتە ئالتۇن ياللىغان ئاشۇ ھەيكەل پارچىلىرىنىڭ ھەممىسى يادىكارلىق پارچىلىرى قاتلىمىدىن بايقالغانىدى، ئۇنىڭ ئۈستىگە ئۈستۈنكى يەر قاتلىمىدىن تېپىلغان ناھايىتى نۇرغۇن سۇنۇق پارچىلار ئارىسىدا ئالتۇن ياللىغان ھەيكەل پارچىلىرى

كەمدىن - كەم ئۇچرايتتى. ئۇ پەقەت ئالاھىدە ساقلىنىپ قالغان بەزى ھەيكەللەرنىڭ قۇرۇق بۆلەكلىرى ۋە ئويۇلغان ئېرىقچىلىرىدىنلا تېپىلاتتى. بۇنى چۈشەندۈرۈش ئانچە تەسكە توختمايتتى. بۇ يەردە دائىم سەلگىن شامال چىقىپ تۇرغاچقا، ئۇزاق مۇددەت يەر ئۈستىدە ئوچۇق تۇرغان ھەيكەلدىكى ئالتۇن ياپراقچىلىرىنى ناھايىتى ئاسان ئوچۇرتۇۋەتتى. شۈبھىسىزكى، ئوت بىلەن نەملىكنىڭ بىرىكمە تەسىرى يۇلما لايىنىڭ يۈزى بىلەن يالىتىلغان ئالتۇن ئوتتۇرىسىدىكى يېپىشقاقلىقنى زور دەرىجىدە ئاجىزلىتىۋەتكەن.

خرونولوگىيەلىك پاكىتلار

ئۇنىڭدىن باشقا، بۇ تاشلىنىپ قالغان ئىبادەتخانىلار ئۇزاقتىن بۇيان ئۈزلۈكسىز ئوغرىلىنىپ كەلگەن. بۇنداق ئوغرىلىق ھەرىكەتلىرى مۇشۇ رايوندىكى ئولتۇراق رايونغا يېقىن بولغان قەدىمىي يادىكارلىقلارغا تەھدىت ئېلىپ كەلگەنىدى. شۇڭلاشقا، مەن تامامەن قۇملىشىپ كەتكەن خارابىلىكلىرى ئىچىدىن يىل دەۋرىنى بېكىتكىلى بولىدىغان ئارخېئولوگىيەلىك پاكىتلارنىڭ تېپىلىشىنىمۇ ئارزۇ قىلمىغانىدىم. ئەمما، يادىكارلىقلار قاتلىمىنى بىر قېتىم ئەستايىدىل تەكشۈرگەندە، ئوخشاش بولمىغان خرونولوگىيەلىك ئۈنۈمگە ئېرىشكىلى بولاتتى. ھازىر تەتقىق قىلىنىۋاتقان لاي ھەيكەلنىڭ ئۇسلۇبىدىن قارىغاندا، بۇ ئىبادەتخانا چوقۇم راۋاق بۇددا مۇنارى بىلەن ئوخشاش دەۋرگە مەنسۇپ ئىدى. بۇنى تۆۋەندىكى پاكىتلار ئارقىلىق ئىسپاتلىغىلى بولىدۇ: بۇ خارابىلىكتە بايقالغان بىردىنبىر پۇل، ئويما خېتى يوق بىر دانە مىس پۇل بولۇپ، ئۇ ئالدىنقى ۋە كېيىنكى خەن سۇلالىلىرى دەۋرىدە ئىشلىتىلگەنىدى. بۇ پۇل غەربىي كارىدورنىڭ يەر يۈزىنىڭ ئەتراپىدىن، سىرتقى تەرەپتىكى تامنىڭ تۈۋىدىن بايقالغانىدى.

بەلكىم ئەسلىدىلا تاۋاپ قىلىدىغان بۇت تەگلىكىنىڭ ئاستىدا قوبۇلغان بولۇشى مۇمكىن. خارابىلىكتە ئۇنىڭ كېيىنكى مەزگىللەردىكى پۇل ئىكەنلىكىنى ئىنكار قىلىدىغان ھەرقانداق پاكىت كەمچىل بولۇپ، ئۇ دىققىتىمىزنى قوزغىغانىدى. چۈنكى، ئۇ ئەتراپتىكى تاتى رايونلىرىدىن قېزىپ چىقىلغان تاڭ، سۇڭ سۇلالىلىرى ۋە دەسلەپكى ئىسلامىيەت مەزگىلىدىكى پۇللاردىن روشەن پەرقلىنەتتى. كېيىنكى مەزگىللەردىكى بۇ پۇللار بۇ يەرنىڭ خېلى كېيىنكى مەزگىللەرگىچە ئىگىلىنىپ كەلگەنلىكىنى ئىسپاتلاپ بېرەتتى.

پىشۇرۇلغان ھەيكەللەرنىڭ بايقىلىشى

ئەگەر بىزنىڭ ئاقتېرەك بۇددا ئىبادەتخانىسى خارابىلىكى توغرىسىدىكى يىل دەۋرىگە ئائىت پەرىزىمىز توغرا بولغان بولسا، ئۇ يەردە بايقالغان ئاجايىپ - غارايىپ شەكىلدىكى ھەقىقىي پىشۇرۇلغان مايىمۇن ھەيكەللىرى يوتقان خارابىلىكىنىڭ مەدەنىيەت قاتلىمىدىن قېزىپ چىقىلغان يادىكارلىقلارغا ئىنتايىن ئوخشايتتى، بۇ بىر نۇقتا كىشىنى ئىنتايىن قىزىقتۇراتتى. چۈنكى، ئۇلار بۇنى قەدىمكى دەۋردىكى خوتەن بەدىئىي سەنئەت تارمىقىنىڭ گۈللەنگەن دەۋرىگە ئائىت دەسلەپكى ئېنىق پاكىتلار بىلەن تەمىن ئەتكەنىدى. روزىنىڭ ئادەملىرى بۇ خارابىلىكتىن ماڭا ئەكىلىپ بەرگەن كىچىك يادىكارلىقلار ئىچىدە بۇنداق تىپتىكى ساپال ھەيكەللەردىن خېلى بار ئىدى. بۇنىڭ بەزىلىرى مايىمۇن، بەزىلىرى تۆگىنىڭ ھەيكەللىرى ئىدى. ئېيتىلىشىچە، ئۇلار بۇلارنى شامالنىڭ تەسىرىگە ئۇچرىغان «بۇتخانا» دېگەن يەرگە يېقىن جايدىن تاپقانكەن. بىز غەربىي كارىدوردا قېزىش ئىشلىرىنى ئېلىپ بېرىۋاتقىنىمىزدا، بۇنداق يادىكارلىقلارنىڭ چىققان ئورنىمۇ ئىسپاتلاندى. ئۇ يەرنىڭ ئاستىدىكى يادىكارلىقلار قاتلىمىدىن چوڭ تىپتىكى ئىككى دانە

مايۇننىڭ ھەيكىلى ھەمدە شەرقىي كارىدوردا قېلىپ قالغان يەنە بىر ھەيكەلنىڭ پارچىسى بايقالدى. ئوخشاش بىر قاتلامدىن قېزىپ چىقىلغان يادىكارلىقلار ئارىسىدا بەزى ساپال پارچىلىرىمۇ بار ئىدى. ئۇلارنىڭ ئۈستىگە ئۇلارغا ھەرە چىشى شەكلىدىكى ۋە رەڭلىك گۈل شەكلىدىكى نەقىشلەر ئويۇلغان بولۇپ، بۇمۇ قىزىقىشىمنى قوزغىغانىدى. ئۇنىڭدىن باشقا، يەنە بەزى گۈللۈك نەقىشلىك ساپال پارچىلىرى بۇتخانا ئەتراپىدىكى يەرلەردىن تېپىلغان بولۇپ، بەلكىم ئۇلارمۇ (بىر قىسمى بولسىمۇ) بىر دەۋرگە مەنسۇپ بولۇشى مۇمكىن. ئەلۋەتتە، ئاشۇ تاتىنىڭ يەر يۈزىدىن ئۇششاق بۇيۇملار تېپىلغان ئەھۋال ئاستىدا، بايقالغان بۇنداق تىپتىكى بۇيۇملارنىڭ خىرونولوگىيەلىك پاكىتلىرىدا ئەزەلدىن ئوخشاشلىق ساقلانمىغانىدى. بۇنىڭ سەۋەبى شۇكى، ئاشۇ جايلاردىكى شامالنىڭ تەسىرىدىن ئوخشاش بولمىغان دەۋردىكى يادىكارلىقلار ئوخشاش بولغان بىر تەكشىلىكتىكى يەر يۈزىگە كېلىپ قالغانىدى.

يۇلما لايلىق ھەيكەللەردىكى بېزەكلەرنىڭ پارچىلىرى
ئىبادەتخانا خارابىسىدىكى يادىكارلىق سۇنۇقلىرى قاتلىمىدىن بايقالغان لاي ھەيكەللەرنىڭ پارچىسى شۇنداق كىچىككى (راۋاق خارابىلىكىدىكى قەسىرنىڭ تېمىدا ساقلىنىپ قالغان لاي ھەيكەل بېزەكلىرى ئىچىدە بۇ جەھەتتىكى ئالامەتلەر تەمىنلەنمىگەنىدى)، ھەتتا ئەسلىدىكى ئالاھىدىلىكى ۋە قۇرۇلمىسىنى ھەرقانچە قىلىپ بىر شەكىلگە كەلتۈرگىلى بولمايتتى. ئەمما، راۋاق خارابىسىدىكى لاي ھەيكەللەر ئىچىدىن لاي ھەيكەللەرنىڭ ھەقىقىي بېزەك بۇيۇملىرى قىلىنغان بۇ ئۇششاق بۇيۇملارنى ناھايىتى ئاسانلا چۈشەندۈرۈپ كېتەلەيتتۇق ۋە پەرقلەندۈرەلەيتتۇق. بۇ خىل نىسپىي ئاسانلىقنىڭ ئۆزى مەن

يۇقىرىدا ئوتتۇرىغا قويغان ئىككىسىنىڭ ئۇسلۇب جەھەتتە زىچ مۇناسىۋەتكە ئىگە ئىكەنلىكى توغرىسىدىكى ئەڭ ياخشى پاكىت ئىدى. مەيلى نەق مەيداندا قانداق تاللاش ئېلىپ بېرىلغانلىقىدىن قەتئىينەزەر، تەكشۈرۈلگەن لاي ھەيكەللەرنىڭ سانى ناھايىتى كۆپ ئىدى. ئۇ بىزنىڭ تېخىمۇ ئەستايىدىللىق ۋە تىرىشچانلىق بىلەن ئۇلارنى سىستېمىلىق گۇرۇپپىغا ئايرىپ، ئۇلار ئارىسىدا ئىپادىلەنگەن بارلىق بېزەك نەقىشلىرى قاتارلىقلارنى ئەسلىگە كەلتۈرۈشىمىزنى تەلەپ قىلاتتى.

يۇلما لايلىق ھەيكەللەرنىڭ ئاساسلىق تىپلىرى

بۇ يەردە مەن ئۆزۈمدىن رازى بولسام بولاتتى، چۈنكى مەن بۇ خارابىلىكتە ئىشلىتىلگەن بېزەكتىكى ئادەتتىكى كۆزقاراشلارغا ئىگە لاي ھەيكەللەرنىڭ تىپلىرىنى چۈشىنىشكە ياردىمى بولىدىغان ئاددىي، پايدىلىنىش خاراكتېرىدىكى ئىزاھاتلارنى بېرىپ ئۆتكەندىم. ئاۋۋال، ئاشۇ ئوت ئاپتىدىن ساقلىنىپ قالغان زور مىقداردىكى قۇلاق، بارماق، بۇرۇن ۋە بەدەننىڭ باشقا قىسىملىرىغا قارىتا شۇنداق ئىشەنچلىك يەكۈن چىقىرىشقا بولىدۇكى، خۇددى مەن راۋاق خارابىسىنىڭ قەسىرىدە تارتقان سۈرەتتە كۆرسىتىلگەنگە ئوخشاش، ئىبادەتخانا ۋە كارىدورنىڭ تېمىنى بويلاپ قاپارتما نەقىش شەكلىدىكى بۇددا ۋە بۇدساتۋانىڭ ھەيكىلى تىزىلغان. نۇرغۇنلىغان كىيىم - كېچەك ۋە زىننەت بۇيۇملىرى ئارىسىدىمۇ ئۇلارنىڭ قالدۇقلىرى بار ئىدى. ئايلىنما كارىدورنىڭ ئىچىدىكى ھەرقانداق بىر ھەيكەل ئادەمدىن چوڭ ئەمەس ئىدى. چۈنكى، ئۇ ئاشۇ يەرنىڭ نىسپىي تار بوشلۇقى تۈپەيلىدىن شۇنداق قىلىنغان. ئەمما، بۇتخانا ئىچىدىكى ئەھۋال ئۇنىڭغا ئوخشىمايتتى. مېنىڭ قارىشىمچە، بىز تازىلىغان بۇلۇڭلاردىن لاي ھەيكەل بۇيۇملىرىنىڭ ئاز تىپىلىشىدىكى سەۋەب، بەلكىم ئۇ چاغدا چوڭ تىپتىكى ھەيكەللەرنى ئورنىتىش ئەۋج ئالغان بولسا كېرەك. چۈنكى، چوڭ تىپتىكى ھەيكەللەرگە

ئوت ئاپتىنىڭ تەسىرى ئانچە چوڭ بولمىغان، شۇنىڭ بىلەن سېغىز لاي مونەكلىرى كېيىن ئومۇميۈزلۈك ۋەيران بولغان.

يۇلما لاي ھەيكەللىرىدىكى نۇر چەمبىرەك بېزەكلىرىنىڭ پارچىلىرى ئايلانما كارىدوردىكى ھەيكەللەر لاي بىلەن ياسىلىپ، كۆڭۈل قويۇپ ئىشلەنگەن گۈل غۇنچىلىرى ياكى نۇر چەمبىرىكى قاتارلىق بېزەك بۇيۇملار بىلەن ئورالغان بولۇشى مۇمكىن. بۇ نۇقتىنى نۇرغۇنلىغان ئىنچىكە قىسىملاردىكى بېزەك بۇيۇملىرى ئارقىلىق چۈشەندۈرۈشكە بولاتتى. ئۇلارنىڭ شەكلى ۋە راۋاق خارابىسىدىكى بۇيۇملار ئۇلارنىڭ شۈبھىسىز رەۋىشتە مۇشۇ تىپتىكى بېزەك بۇيۇملىرىغا مەنسۇپ ئىكەنلىكىنى كۆرسىتىپ بېرەتتى. بۇ خىل تىپتىكى چاپلىما ھەيكەل بېزەك بۇيۇملىرىنى تۆۋەندىكى بەزى ئەۋرىشكىلەر ئارقىلىق چۈشەندۈرۈشكە بولىدۇ: نۇرغۇن نېلۇپەر گۈلىنىڭ يوپۇرماق پارچىلىرى، تۈگۈلەم بۇلۇت ۋە دائىم ئۇچرايدىغان قاتارمۇقاتار ئوت يالقۇنلىرى قاتارلىقلارنىڭ ھەممىسى ناھايىتى ئېنىق ھالدا ئوخشاش بولمىغان ئۆلچەمدىكى نۇر چەمبىرىكى دەپ قارىلاتتى. راۋاق قەسىرىدىكى بۇيۇملار ئىچىدىمۇ بۇ خىل تىپتىكى كىچىك بۇددا ھەيكىلىنىڭ نۇر چەمبىرىكى بايقالغانىدى. ئۇنىڭدىن باشقا، ئۈستى ھەر خىل نەقىشلەنگەن بېزەك تاختىسىمۇ بار ئىدى. مەسىلەن، ئۆسۈملۈكنىڭ يوپۇرماق شەكلى، ئەنئەنىۋى بېزەك بۇيۇملىرى ياكى كىچىك بۇددا ھەيكىلى قاتارلىقلار. ئاقتېرەك خارابىلىكىدىكى لاي ھەيكەللەرنىڭ پارچىلىرى ئارىسىدا بۇ خىل تىپتىكى بېزەك تاختىلار ناھايىتى كۆپ ئىدى. ئۇلارنىڭ ئارىسىدا خۇددى راۋاق خارابىسىگە ئوخشاش چىغرىتماقگۈل شەكلىدىكى بېزەك بۇيۇملار قويۇلغان ۋاجرا بۇدساتۋا ھەيكىلىنى دائىم ئۇچراتقىلى بولاتتى. كۆپرەك ئۇچرايدىغىنى نېلۇپەر گۈلى ئوتتۇرىسىدا ئولتۇرغان بۇددا ھەيكىلى ئەتراپىدىكى كىچىك

بېزەك تاختاي ئىدى (128 - رەسىمگە قاراڭ)، راۋاق خارابىلىكىنىڭ تېمىدا بۇ خىل قۇرۇلما ئۇسلۇبىنى ئېنىق كۆرگىلى بولاتتى. بۇ نۇر چەمبىرىكى ۋە ئۇنىڭ زىننەت بۇيۇملىرىنىڭ ھەر بىر تەرىپى (ئاساسىي تېمىدىن ئۇسلۇبىغىچە) بۇ ئىككى خارابىلىك ئوتتۇرىسىدا زىچ ئالاقە بارلىقىنى، كېلىش مەنبەسى جەھەتتىمۇ ئاساسىي جەھەتتىن بىر دەۋرگە خاس ئىكەنلىكىنى ئىپادىلەپ بېرەلەيتتى.

بېزەك نەقىش ئۇسلۇبىدىكى پەرقلەر

مەن بىرقەدەر چوڭ تىپتىكى ئاشۇ چاپلىما ھەيكەل شەكلىدىكى ئولتۇرغان بۇددا ھەيكىلىگە (129 - رەسىمگە قاراڭ) بېزەك تىپىدىكى نۇر چەمبىرەك ئىشلىتىلگەن - ئىشلىتىلمىگەنلىكى، بىر مۇستەقىل ئورۇنغا ئىگە ياكى ئەمەسلىكىنى ھازىرغىچە جەزملەشتۈرەلمەيتتىم. ئوخشاشلا ئېنىق بولمىغىنى شۇكى، ئاشۇ تاسادىپىي بايقالغان ئايالغا تەقلىد قىلىنغان ھەيكەللەر ياكى باش قىسمىلا ساقلىنىپ قېلىنغان ئەۋلىيالار ھەيكىلىنىڭ ئورنى زادى قەيەردە؟ دېگەن



128 - رەسىم لايىدىن ياسالغان قاپارتما نەقىش پارچىلىرى

مەسىلىلەر ئىدى. ھەتتا نامدىكى بېزەكلەر ئىچىدە ئاشۇ غەلىتە شەكىلدىكى ھايۋاناتلارمۇ بىردىن ئورۇننى ئىگىلىگەندەك قىلاتتى. ئىمارەت پارچىلىرى كەمدىن - كەم ئۇچرايتتى (130) - رەسىمگە قاراڭ). كىچىك تىپتىكى چاپلىما ھەيكەللەر خېلىلا كۆپ ئىدى. دىققەت قىلىشقا تېگىشلىكى، بەزى قارىمۇقارشى پاكىتلار - يەنى بەزى نەقىشلەرنىڭ كەمچىللىكى جەھەتتىكى پاكىتلار بولۇشى مۇمكىن. بۇ خىل ئەھۋال ئاستىدا مەن شۇنداق دەپ كۆرسىتەلمەيمەنكى، ئاقتېرەكتىن تېپىلغان بۇيۇملار ئىچىدە كۆكتە پەرۋاز قىلغان بىرەر پەرىزات ياكى قەندەھرنىڭ ئەۋرىشكىسى يوق ئىدى، ياكى ئۆرە تۇرغان كىچىكرەك بىرەر بۇتنىڭ ئەۋرىشكىسى يوق ئىدى، ئەمما دەندەن ئۆيلۈك، خادىلىق، قاراياتاق (Kara-yantak)، پەرھاتبەگ (Farhād-Bēg) قاتارلىق خارابىلەردىن قارىغاندا، بۇ رەسىملەر تاڭ سۇلالىسى مەزگىلىدە مۇشۇ رايوندىكى ئىبادەتخانىلارنى بېزىگەن ھەيكەللەر ئىچىدىكى كىشىنى ئەڭ قىزىقتۇرىدىغان تېما ئىدى. بېزەك نەقىشلەرنىڭ ئۇسلۇبىدىن ئېيتقاندا، بۇ بىر جەھەتتىن، بۇلار تاڭ سۇلالىسى دەۋرىدىكى ئىبادەتخانىلار گۇرۇپپىسى؛ يەنە بىر جەھەتتىن، راۋاق ۋە ئاقتېرەك گۇرۇپپىسى ئىدى، بۇ ئىككىسىدىن روشەن پەرقلەرنى ئىزدەپ تاپقىلى بولاتتى. ئالدىنقى گۇرۇپپىدا بەزى نەقىشلەر ناھايىتى ھەشەمەتلىك ئۇسلۇبىنى ئىپادىلەپ تۇراتتى. ئەمما، باشقا نەقىشلەر، مەسىلەن، چىغرىتاقگۈل شەكىللىك ۋاجرا بۇدساتۇا ھەيكىلىدە بۇ خىل نەرسىلەر تامامەن كۆرۈنمەيتتى. لېكىن، بۇ ئۆزگىرىشلەر توغرىسىدىكى تەپسىلىي تەتقىقاتنى كەلگۈسىدىكى تەتقىقاتچىلارغا قويۇپ قويۇشقا توغرا كېلىدۇ. بۇلاردا بىر خىل ماس ھالدىكى تەرەققىياتلار مەۋجۇتمۇ - يوق؟ بۇنىڭغا ھۆكۈم چىقىرىش تەس ئىدى. چۈنكى، راۋاق خارابىسىگە ئوخشاش ئاقتېرەك ئىبادەتخانا خارابىسىنىڭ تاملىرىدا ناھايىتى ئاز ساندىكى تام رەسىم ئىزنالىرى ساقلىنىپ قالغانىدى.

سىيلىق كىچىك ئىبادەتخانا خارابىسى
ئاق تېرەك خارابىسىدە ساقلىنىپ قالغان ئىمارەت خارابىلىرى
ۋە بېزەك بۇيۇملىرىنىڭ ئالاھىدىلىكىنى مەزكۇر رايون ياكى شۇ
دەۋردىكى بۇددا دىنى ئىبادەتخانىلىرىنىڭ تىپىك شەكلى
دېيىشكە بولاتتى. بۇ بىر نۇقتا 19 - سېنتەبىردە يول



129 - رەسىم لايدا ياسالغان قاپارتما نەقىش پارچىلىرى



130 - رەسىم لايدا ياسالغان قاپارتما نەقىش پارچىسى

باشلىغۇچىلىرىم تەرىپىدىن «كىچىك بۇتخانا» دەپ ئاتىلىدىغان خارابىلىكنى زىيارەت قىلىش داۋامىدا ئىسپاتلانغانىدى. بىز غەرب — جەنۇب — غەرب يۆنىلىشىگە تەخمىنەن ئىككى مىل ماڭغاندىن كېيىن، پاكار بارخان بىلەن تاتىلار ئۆزئارا ئالمىشىپ ئۇچراپ تۇردى. بۇ خارابىلىك ئاقتېرەك كەنتىنىڭ دەرەخلىرى جەنۇبتىن ئېنىق كۆرۈنگىچە بولغان ئارىلىققىچە تۇتاشقانىدى. بارخانلىق يوق ئاشۇ تۈز يەردە يادىكارلىقلارنىڭ پارچىلىرى چېچىلىپ تۇراتتى. يول باشلىغۇچىلىرىم بۇ يەرنى «سىيلىق» دەپ ئاتىشاتتى. مەن بۇ يەردە كىچىك تۆت بۇلۇڭلۇق بۇددا ئىبادەتخانىسى خارابىسىنىڭ ئىزناسىنى بايقىدىم. ئۇ پۈتۈنلەي ئوچۇق تۇراتتى، تاملىرى ئەتراپتىكى سېرىق تۇپراقنىڭ تەسىرىدىن تۈزلىنىپ كەتكەنىدى. ئىبادەتخانا تېمىنىڭ ئىچكى تەرىپىنىڭ ئۇزۇنلۇقى 25 فوت، كەڭلىكى 23 فوت كېلەتتى. ئۇنىڭ تۆت تەرىپىنى چۆرىدىگەن تەخمىنەن 6 فوت 9 دىيۈم كەڭلىكتىكى بىر تاشقى ئايلانما كارىدور بار ئىدى. ئۇنىڭ ئىزنالىرىنى يەر يۈزىدىكى لاي، توپىلار ئارقىلىق پەرقلىنىدۇرگىلى بولاتتى. ئىبادەتخانىنىڭ مەركىزىدە قارماققا بىر تەگلىك كۆرۈنەتتى، چوڭلۇقى تەخمىنەن 9 فوت كېلەتتى. يۇلما لايدا ياسالغان تامنىڭ يۈزى يىمىرىلىپ يۇمشاق توپىغا

ئايلىنىپ قالغانىكەن. ئەمما، ھازىر يەنە 6 دىيۇم ئېگىزلىكتە ساقلىنىپ قالغانىدى. شۈبھىسىزكى، خۇددى ئەندىرەدىكى ئىبادەتخانىدا بايقالغان تەگلىككە ئوخشاش، بۇ يەردىكى تەگلىكمۇ بەزى چوڭ تىپتىكى يۇلما لايدا ياسالغان ھەيكەللەرنى توختىتىش ئۈچۈن ياسالغانىدى.

چاپلىما ھەيكەللەر ئۈچۈن ئىشلىتىلگەن يۇلما لاي پارچىلىرى يەر يۈزىدە، بولۇپمۇ ئىبادەتخانىنىڭ جەنۇبىي تېمى ئەتراپىدىن تېپىلغان چاپلىما ھەيكەل ئۈچۈن ئىشلىتىلگەن يۇلما لاي پارچىلىرى ئۇسلۇب ۋە ئىشلەتكەن ماتېرىيالى جەھەتتە تېخىمۇ چوڭ تىپتىكى ئىبادەتخانىلارنىڭ تاملىرىدىكى بېزەك بۇيۇملارغا ناھايىتى ئوخشايتتى. بەزىلىرى ئىبادەتخانىنىڭ شەرقىي شىمال بۇلۇڭىنىڭ ئەتراپىدىن بايقالدى. مەن ئۇ يەردىكى ئىبادەتخانىنىڭ ئىچكى قىسمىنى تاكى ئەسلىدىكى يەر يۈزىگىچە تازىلىدىم. بۇ يەر ئەمەلىيەتتە ھازىرقى سۇنۇق پارچىلار قاتلىمىدىن 1.5 فوت چوڭقۇرلۇقتىكى جايدا ئىدى. بۇنىڭ ئىچىدە بەزى بېزەك بۇيۇملارنىڭ پارچىلىرى قارماققا ئاقتىرەك خارابىلىكىدە بايقالغان ئوخشاش ھالەتتىكى چاپلىما ھەيكەل ئۈچۈن ئىشلىتىلىدىغان كىچىك تەگلىك ھەيكەل پارچىلىرىغا دېگۈدەك ئوخشاش قېلىپتا ياسالغانىدى. بۇنىڭدا بۇ قېلىپنى ياساش ئۈچۈن بىرلىككە كەلگەن ئۆلچەم بولۇشى مۇمكىن. ئۇنىڭدىن باشقا، بەزى بىرقەدەر چوڭ بۇددا ھەيكىلىنىڭ بېشى بايقالدى. ئۇلار تىپى جەھەتتە ئاقتىرەكتىكى ئوخشاش تىپتىكى بۇيۇملارغا ئىنتايىن ئوخشايتتى.

خازابىلىكتىن ئىسپاتلانغان تەبىئەت ئۆزگىرىشى سىيلىقتىكى ھەيكەل پارچىلىرى ناھايىتى قاتتىق بولۇپ، ئوت ئاپىتى تۈپەيلىدىن شۇنداق قاتتىقلىشىپ كەتكەن بولۇشى مۇمكىن. ئەمما، نۇرغۇنلىغان ئالامەتلەردىن شۇنى كۆرۈۋېلىشقا

بولدۇكى، تاشلىنىپ قالغاندىن كېيىنكى بۇ ئىبادەتخانا خارابىسى بىر قاتار فىزىكىلىق ئۆزگىرىشلەرگە ئۇچرىغان. ئىبادەتخانىنىڭ توپىسى ۋە كېسەك پارچىلىرى ئارىسىدا نۇرغۇنلىغان نەيچە شەكىللىك بۇيۇملارنىڭ ئىزناسى بار ئىدى. ئۇ يىلتىز ياكى ئۆسۈملۈك تالاسىدىن قېلىپ قالغانىدى. بۇ مەلۇم بىر مەزگىلدە، بۇ خارابىلىكنىڭ تەدرىجىي دۆۋلەنگەن تېرىلغۇ تۇپراق قاتلىمىنىڭ ئاستىدا قالغانلىقىدىن دېرەك بېرەتتى. ئۇ چاغدا تاملار كىشىلەر تەرىپىدىن ئۆرۈۋېتىلگەن بولۇپ، ئىشلەتكىلى بولىدىغان ياغاچ قۇرۇلمىلىق نەرسىلەرنى كىشىلەر ئېلىپ كەتكەنىدى. خارابىلىك رايونىدىكى تېرىلغۇ يەرلەر تاشلىنىپ قالغاندىن كېيىن خېلى بىر مەزگىلگىچە شامالنىڭ يالاپ كېتىشىگە ئۇچرىغان. بەزى سېرىق توپىلىق كىچىك سۇپىلارنىڭ ئېگىزلىكى 6 فوت ئەتراپىدا كېلەتتى. ئۈستىدە چوڭ تىپتىكى ساپال پارچىلىرى بار ئىدى (بەلكىم مۇشۇ ساپال پارچىلىرى سۇپىنى قوغداپ قالغان بولۇشى مۇمكىن)، ئۇلار خۇددى ئارخېئولوگىيەلىك جەھەتتىكى شاھىتقا ئوخشاش، ئىبادەتخانىغا ئەڭ يېقىن بولغان تاتى ئۈستىدە تۇراتتى. ئۇلار شامال ۋە كۆچمە قۇمنىڭ تەسىرىدىن تۆۋەنلەپ كەتكەن يەر يۈزىنى كۆرسىتىپ بەرمەكتە ئىدى.

ساپال پارچىلىرى ۋە ئادەم سۆڭىكى

روشنكى، بۇ خىل تەسىرنىڭ رولى بىلەن خارابىلىكتە بايقالغان ساپال پارچىلىرى (بۇنىڭ ئىچىدە ھەم مەن سىيلىقتا توپلىغان ئەۋرىشىكلەر بار، ھەم ئاقتېرەك خارابىلىكىگە قايتىش يولىدا توپلىغانلىرىمۇ بار ئىدى) بەلكىم ئوخشاش بولمىغان دەۋرگە مەنسۇپ بولۇشى مۇمكىن، ئۇنىڭ ئىچىدىكى نۇرغۇنلىرى ئىسلامىيەتتىن ئىلگىرىكى مەزگىلگە مەنسۇپ بولۇشىمۇ مۇمكىن. چۈنكى، يول باشلىغۇچىلىرىم پۈتكۈل ئاقتېرەك

خارا بىلىكى (سىيلىق خارا بىلىكىنىمۇ ئۆز ئىچىگە ئالىدۇ)دىن توپلىغان پۇللار ئىچىدە يەرلىكتە ياسالغان نۇرغۇن ئىسلامىيەت دەۋرىدىكى پۇللار ۋە سۇڭ سۇلالىسىنىڭ مىس پۇللىرى بار ئىدى. بۇ خىل پەرەز نەپىس سىر بېرىلگەن ساپال بۇيۇملارنىڭ پارچىلىرىغا ئاساسەن ئىسپاتلىناتتى. ئۇلار ھەر خىل شەكىلدىكى يېشىل ۋە كۆك رەڭدە بولۇپ، بەزى يەرلەردە كۆپ ئۇچرايتتى.

تاشلىنىپ قالغان ئىبادەتخانىنىڭ ئەتراپىدىكى ساپاللار ئارىسىدا ئادەمنىڭ سۆڭەكلىرىمۇ بار ئىدى. بۇنىڭدىن ھازىر شامال يالاپ كەتكەن جايغا بۇرۇن ئادەم دەپنە قىلىنغانلىقىنى كۆرۈۋالغىلى بولاتتى. مېنىڭ بۇ پەرىزىمنىڭ ئاساسى بار ئىدى. ئىسلام دىنىنىڭ بويىنىدۇرۇشىدىن كېيىن بۇ يەر قەبرىستانلىق قىلىنغان. بۇرۇن بىر مەھەل بۇددا ئىبادەتخانىسى قىلىنغان خارا بىلىكىگە كېيىن كىشىلەر مازار سۈپىتىدە چوقۇنغان. ئۇنىڭدىن باشقا، ئاقتېرەك خارا بىلىكىدىكى بىرقەدەر چوڭ ئىبادەتخانا ئەتراپىدىكى بارخانلار ئارىسىدا شامالنىڭ تەسىرىگە ئۇچرىغان نۇرغۇن يەرلەر بولۇپ، ئۈستىدە ناھايىتى قېلىن ئادەم سۆڭەكلىرى بار ئىدى. بۇنداق ھالەتمۇ ئوخشاش چۈشەندۈرۈش بىلەن تەمىن ئېتەتتى. ئەڭ ئاخىرىدا دەندەن ئۆيلۈك، خادىلىق، نىيە قاتارلىق خارا بىلىكلەردە يۈز بەرگەن بوراننىڭ تەسىرىنى پەرەز قىلىپ، خارا بىلىكىنىڭ ھەقىقىي تاشلىنىپ قالغان دەۋرىنى بىرقەدەر ئېنىق جەزملەشتۈرۈش ئۈچۈن شۇنى كۆرسىتىپ ئۆتمەن: ئاقتېرەك ۋە سىيلىق خارا بىلىكىدە كۆرگەن ئاشۇ «شاھىت»لارنىڭ ئېگىزلىكى كىشىلەرنىڭ بۇ خارا بىلىكتىكى تېرىقچىلىق ئىشلىرىنىڭ ئىسلام دىنىنىڭ بويىنىدۇرۇشىدىن كېيىنكى بىرقانچە ئەسىرگىچە داۋاملاشقانلىقىنى چۈشەندۈرۈپ بېرىدۇ.

سىيلىقتىكى كىچىك بۇددا مۇنارى سۇپىسى

يۇقىرىدىكى تاشلاندىق ئىبادەتخانا خارابىسىدىن سىرت، يول باشلىغۇچىلىرىم ماڭا كۆرسىتىپ بەرگەن سىيلىقتىكى بىردىنبىر ئىمارەت خارابىلىكى دەل ئىككى كىچىك تىم خارابىلىكى ئىدى. ئىككىلىسى ئېغىر دەرىجىدە يىمىرىلىپ چۈشكەن سۇپا بولۇپ، ئەسلىدە بۇددا مۇنارى ئىكەنلىكى بىلىنىپ تۇراتتى. بىرى تاشلاندىق ئىبادەتخانىنىڭ جەنۇبىدىن $1/4$ مىل يىراقلىقتا ئىدى. ئۇنىڭ تەڭلىك قىسمىلا ساقلىنىپ قالغان بولۇپ، ئۇزۇن - كەڭلىكى 16 فوت ئەتراپىدا، ئېگىزلىكى 3 فوت كېلەتتى، ئۈستىدە يەنە بىر قەۋەت تۆت چاسا تەڭلىك بار ئىدى. جەنۇب تەرىپىدە تەدرىجىي يۇقىرى كۆتۈرۈلگەن پەشتاق بولۇپ، ئاستىنىڭ كەڭلىكى 8 فوت كېلەتتى. ئىككىنچى بۇددا مۇنارى سۇپىسى بىرىنچىسىنىڭ شەرق تەرىپىدە بولۇپ، ئىككىسىنىڭ ئارىلىقى تەخمىنەن $1/4$ مىل كېلەتتى. ئاخىرىدىكى بىر بۇددا مۇنارى سەل كىچىكرەك ھەم ئېغىر يىمىرىلىپ چۈشكەن ئىدى، ئۇنىڭ يەر يۈزى ئۈستىدىكى تەڭلىك پەقەت 8 فوت 8 دىيۇم، ئەڭ تېگىدىكى تەڭلىكىنىڭ ئېگىزلىكى 3 فوت كېلەتتى. ئۈستى قىسمى پۈتۈنلەي يىمىرىلىپ چۈشكەن ئىدى.

كەڭ تارالغان تاتى

ئاق تېرەك خارابىلىكىدە ئۈچ كۈن تەكشۈرۈش ئارقىلىق بەزى ئارخېئولوگىيەلىك يادىكارلىقلارنى تاپتىم. بۇ بىپايان جىمجىت تاتى ئاستىدا يەنە بەزى خارابىلىكلەر كۆمۈلۈپ ياتقان بولۇشى مۇمكىن. شامالنىڭ تەسىرى بۇ رايوننىڭ ئاساسىي قىياپىتىنى شەكىللەندۈرگەن. كۆچمە بارخانلار ۋە ئېچىلىپ تۇرغان سېرىق تۇپراقلار شەرقتىن غەربكىچە بىر سىزىق بولۇپ شەكىللەنگەن، ئۇ 12 مىل كېلەتتى. ئۇنىڭ ئاستىدا مېنىڭ «گۆھەر ئىزدىگۈچى» يول باشلىغۇچىلىرىمنىڭ بىلىدىغانلىرىدىن تېخىمۇ كۆپ قەدىمىي يادىكارلىقلار كۆمۈلۈپ ياتاتتى. ئۇلار

ۋەكىللىك قىلىدىغان ئۆلىنىپ كەلگەن مەزگىللەرنى پەرەز قىلىشنىڭ ھېچقانداق ئەھمىيىتى يوق ئىدى. ئەمما، شامالنىڭ تەسىر كۆرسىتىش جەريانى ناھايىتى ئېنىق ئىدى. ئۇ بەلكىم ئەڭ ئاخىرقى بىر قېتىملىق بېسىۋېلىش ئاخىرلاشقان ۋاقىتتا قېلىپ قالغان تېخىمۇ قەدىمىي يادىكارلىقلارنى ئېچىپ بېرىشى مۇمكىن. بۇ زېمىندا بۇرۇن قانچىلىك سۇغىرىش ئارقىلىق قۇملۇق بىلەن كۈرەش قىلىنغانلىقى ياكى يەنە قانچىلىك ۋاقىتتىن كېيىن مۇنبەت ئېتىزلارنى قايتا سۇغىرىش ئارقىلىق ئېچىلىپ قالغان ھەمدە بوراننىڭ تەسىرىگە ئۇچرىغان بۇ يادىكارلىقلار قاتلىمىنى كۆمۈۋېتەلەيدىغانلىقىنى ھېچكىم چۈشەندۈرۈپ بېرەلمەيتتى.

بۇ كىتاب گۇاڭشى پېداگوگىكا ئۇنىۋېرسىتېتى نەشرىياتىنىڭ 2000 - يىلى 10 -
ئاي 1 - نەشرى، 2000 - يىلى 10 - ئاي 1 - باسمىغا ئاساسەن تەرجىمە ۋە نەشر
قىلىندى.

本书根据广西师范大学出版社2000年10月第1版，2000年10月
第1次印刷本翻译出版。

خوتەن بوستانلىقىغا قايتا سەپەر

ئاپتورى: ئاۋرېل ستەين (ئەنگلىيە)

تەرجىمە قىلغۇچى: ئابدۇمۆمىن بارات

مەسئۇل مۇھەررىرلىرى: ئابدۇراخمان ئەبەي، ئابدۇخېلىل ئابدۇجېلىل

مەسئۇل كوررېكتورلىرى: زەمىرە پىدايى، ئادالەت مەخسۇت، ئارزىنگۈل كېرەم

مۇقاۋىسىنى لايىھىلىگۈچى: مەمەت نەۋبەت

نەشر قىلىپ تارقاقۇچى: شىنجاڭ خەلق نەشرىياتى

تېلېفون: 0991-2827472

ئادرېسى: ئۈرۈمچى شەھىرى جەنۇبىي ئازادلىق يولى 348 - نومۇر

پوچتا نومۇرى: 830001

باسقۇچى: شىنجاڭ شىنخۇا 2 - باسما زاۋۇتى

ساققۇچى: شىنجاڭ ئۇيغۇر ئاپتونوم رايونلۇق شىنخۇا كىتابخانىسى

فورماتى: 880×1230 مىللىمېتىر 1/32

باسما تاۋىقى: 12.25

نەشرى: 2010 - يىلى 6 - ئاي 1 - نەشرى

باسمىسى: 2010 - يىلى 6 - ئاي 1 - بېسىلىشى

تراژى: 4000 - 1

كىتاب نومۇرى: ISBN 978 - 7 - 228 - 12072 - 7

باھاسى: 30.00 يۈەن