

شىنجاڭ ئۇيغۇر ئاپتونوم رايونى

كۆماناھىپىسىنىڭ پەرىناھلىرى تەزكىرىسى



كۆماناھىپىلىك پەرىناھلىرى كومىتېتى

شىنجاڭ ئۇيغۇر ئاپتونوم رايونى
新疆维吾尔自治区
گۇما ناھىيىسىنىڭ يەر ناملىرى تەزكىرىسى
皮山县地名图志

(ئىچكى ماتېرىيال)



گۇما ناھىيىلىك يەر ناملىرى كومىتېتى تەرىپىدىن تۈزۈلدى

1986-يىلى 9-ئاي

Handwritten text at the top of the page, possibly a title or header.

2000

Handwritten text, possibly a date or location.

Handwritten text, possibly a list or series of numbers.

Handwritten text, possibly a name or identifier.



Handwritten text at the bottom of the page, possibly a signature or footer.

Handwritten text, possibly a date or location.



قنار کمتکن تهره کله



بويۇندۇرۇش



كەڭ-ئازادە ئاسفالت يول

كىرىش سۆز

«گۇما ناھىيىسىنىڭ يەر ناملىرى تەزكىرىسى» «گۇما ناھىيىسىنىڭ يەر ناملىرىنى ئومۇم-يۈزلۈك تەكشۈرۈش ماتېرىياللىرى توپلىمى» ئاساسىدا تۈزۈلگەن يەر ناملىرىغا ئائىت مەخسۇس كىتابدۇر. بۇ كىتاب ناھىيىلىك خەلق ھۆكۈمىتى، خوتەن ۋىلايەتلىك يەر ناملىرى كومىتېتىنىڭ تەكشۈرۈشىدىن، شىنجاڭ ئۇيغۇر ئاپتونوم رايونلۇق يەر ناملىرى كومىتېتىنىڭ تەھرىرلەپ تەستىقلىشىدىن ئۆتكەندىن كېيىن نەشر قىلىندى.

يەر ناملىرى مىللىي، ئىجتىمائىي مۇناسىۋەتلەردە، خەلقارا ئالاقىلەردە كەم بولسا بولمايدىغان قوراللارنىڭ بىرى. «يەر ناملىرى تەزكىرىسى» يەر ناملىرى خىزمىتىنىڭ ئۇلى بولۇش سۈپىتى بىلەن جايلارنىڭ «ناملىرىنى توغرىلايدۇ»، يەر نامىنى ئۆلچەملەشتۈرىدۇ، شۇنىڭ بىلەن بىرگە تارىخ بىلەن رېئاللىقنىڭ، مەرسىمەت بىلەن تەبىئەتنىڭ، مىللەت بىلەن تىلنىڭ، ئىقتىساد بىلەن مەدەنىيەتنىڭ يەر ناملىرىغا مۇناسىۋەتلىك ئالاھىدىلىكلىرىنى بايان قىلىدۇ. يەر ناملىرىنىڭ كېلىپ چىقىش تارىخىنى، مەمۇرىي رايونلارغا بۆلۈنۈش جەھەتتىكى ئۆزگىرىشلەرنىڭ داۋاملىشىشىنى ھەمدە يەر نامىنىڭ پەيدا بولۇش، ئۆزگىرىش، ئاممىش قانۇنىيىتىنى خاتىرىلەيدۇ. شۇڭا ئۇ يەر ناملىرى ئۈچۈن «تەزكىرە» بولۇشى بىلەن بىللە ھەرقايسى ئىجتىمائىي تارماقلارنى ئۆلچەم-لىك يەر ناملىرى بىلەن تەمىنلەيدىغان ماتېرىيال خاراكتېرىگە، ئىشلىتىش قىممىتىگە ئىگە قورال كىتاب بولۇپ ھېسابلىنىدۇ.

«گۇما ناھىيىسىنىڭ يەر ناملىرى تەزكىرىسى»گە: مەمۇرىي رايونلارغا بۆلۈنۈشى ۋە تەبىئىي كەنتلەرنىڭ ناملىرى، كەسپىي تارماقلار ۋە ئورۇنلارنىڭ ناملىرى، سۈنئىي قۇرۇلۇش-لارنىڭ ناملىرى، تەبىئىي جۇغراپىيىلىك جىسىملارنىڭ ناملىرى، مەشھۇر ئاسارتەتقىلەرنىڭ ناملىرى، ئىشلەپچىقىرىش قۇرۇلۇش بىڭتۇەن قارمىقىدىكى دېھقانچىلىق مەيدانىنىڭ ناملىرىدىن ئىبارەت ئالتە چوڭ تۈردىكى يەر ناملىرى كىرگۈزۈلدى.

«گۇما ناھىيىسىنىڭ يەر ناملىرى تەزكىرىسى»نىڭ تۈزۈلۈشى 1985-يىلىغىچە بولدى. خاتىرىلەنگەن يۆنىلىش ۋە ئارىلىق ناھىيە، بازار، يېزىلىق خەلق ھۆكۈمىتىنىڭ تۇرۇشلۇق ئور-نىغىچە بولغان تۈز سىزىق ئارىلىقىدىن ئىبارەت. يەر ناملىرى خەرىتىسىدىكى يېزا، مەيدان، چارۋىچىلىق رايونلارنىڭ مەمۇرىي بۆلۈنۈش سىزىقى تېخى ئەمەلىي ئۆلچەم-مىگەن بولۇپ، ئۇنى چېگرا ئايرىشنىڭ ئاساسى قىلىشقا بولمايدۇ، پەقەت تارىختا ئادەتلىگەن بويىچە ئايرىلدى. مىللەت، تىل ئايرىمىسىگە ئىزاھات بېرىلمىگەنلىرىنىڭ ھەممىسى ئۇيغۇر مىللىتىگە، ئۇيغۇر تىلىغا تەۋەدۇر. ئاز سانلىق مىللەتلەر تىلىدىكى يەر ناملىرىنىڭ خەنزۇچە پىنيىنى

ئاز سانلىق مىللەتلەر يېزىقىنىڭ ئاھاڭ تەرجىمىسى بويىچە يېزىلدى.

«گۇما ناھىيىسىنىڭ يەر ناملىرى تەزكىرىسى» نىڭ نەشىر قىلىنىشى دۆلەتنىڭ «4 نى زامانىۋىيلاشتۇرۇش» قۇرۇلۇشى ھەمدە خەلق ئاممىسىنىڭ كۈندىلىك تۇرمۇشى ئۈچۈن ئىشەنچلىك يەر ناملىرى ماتېرىيالى بىلەن تەمىنلەيدۇ. بۇندىن كېيىن ھەرقايسى ئىجتىمائىي تەشكىلاتلار، كەسپىي تارماقلار يەر ناملىرىنى قوللىنىشتا بىردەك «گۇما ناھىيىسىنىڭ يەر ناملىرى تەزكىرىسى» نى ئۆلچەم قىلىشى كېرەك. ھەرقانداق ئورۇن ۋە شەخسلەرنىڭ يەر ناملىرىنى خالىغانچە ئۆزگەرتىشكە ھوقۇقى بولمايدۇ. جايلارغا نام بېرىش، نامنى ئۆزگەرتىشكە توغرا كەلسە چوقۇم گوۋۇيۈەن، ئاپتونوم رايونلۇق خەلق ھۆكۈمىتى ھەمدە ھەر دەرىجىلىك يەر ناملىرى كومىتېتلىرىنىڭ مۇناسىۋەتلىك بەلگىلىمىلىرى بويىچە قاتتىق تەكشۈرۈپ-تەستىقلاش رەسمىيىتى ئۆتەلگەندىن كېيىن ئاندىن كۈچكە ئىگە بولىدۇ.

سەۋىيىمىز چەكلىك بولغانلىقتىن، خاتالىق ۋە سەۋەنلىكلەرنىڭ بولۇشى تەبىئىي، كىتابخانا-لارنىڭ تەنقىد ۋە تۈزىتىش ھەققىدە پىكىر بېرىشنى سەمىمىي ئۈمىد قىلىمىز.

گۇما ناھىيىلىك يەر ناملىرى كومىتېتى

1986-يىلى 2-ئاي

مۇندەرىجە

كىرىش سۆز

كۇنلۇن باغرىدا

گۇما ناھىيىسىنىڭ ئىشارەتلىك خەرىتىسى

گۇما ناھىيىسىنىڭ يەر ناملىرى خەرىتىسى

گۇما ناھىيىسىنىڭ قاتناش ۋە سۇ سىستېمىسى خەرىتىسى

1 گۇما ناھىيىسىنىڭ ئومۇمىي ئەھۋالى

7 گۇما ناھىيىسى مەمۇرىي رايونلىرىنىڭ تارىخىي ئۆزگىرىش جەريانى

مەمۇرىي بۆلۈنۈشى ۋە تەبىئىي كەنىتلەرنىڭ ناملىرى

گۇما بازىرىنىڭ يەر ناملىرى خەرىتىسى

گۇما ناھىيە شەھەر رايونى كوچىلىرىنىڭ تەكشۈلۈك خەرىتىسى

11 گۇما بازىرى (ئومۇمىي ئەھۋالى، يەر ناملىرى)

دۇۋا بازىرىنىڭ يەر ناملىرى خەرىتىسى

33 دۇۋا بازىرى (ئومۇمىي ئەھۋالى، يەر ناملىرى)

قوشتاغ يېزىسىنىڭ يەر ناملىرى خەرىتىسى

49 قوشتاغ يېزىسى (ئومۇمىي ئەھۋالى، يەر ناملىرى)

كۆكتېرەك يېزىسىنىڭ يەر ناملىرى خەرىتىسى

75 كۆكتېرەك يېزىسى (ئومۇمىي ئەھۋالى، يەر ناملىرى)

سانجۇ يېزىسىنىڭ يەر ناملىرى خەرىتىسى

97 سانجۇ يېزىسى (ئومۇمىي ئەھۋالى، يەر ناملىرى)

مۇجى يېزىسىنىڭ يەر ناملىرى خەرىتىسى

121 مۇجى يېزىسى (ئومۇمىي ئەھۋالى، يەر ناملىرى)

موكويلا يېزىسىنىڭ يەر ناملىرى خەرىتىسى

135 موكويلا يېزىسى (ئومۇمىي ئەھۋالى، يەر ناملىرى)

زاڭگۇي يېزىسىنىڭ يەر ناملىرى خەرىتىسى

153 زاڭگۇي يېزىسى (ئومۇمىي ئەھۋالى، يەر ناملىرى)

- پىشنا يېزىسىنىڭ يەر ناملىرى خەرىتىسى
- 165..... پىشنا يېزىسى (ئومۇمىي ئەھۋالى، يەر ناملىرى).....
- چودا يېزىسىنىڭ يەر ناملىرى خەرىتىسى
- 175..... چودا يېزىسى (ئومۇمىي ئەھۋالى، يەر ناملىرى).....
- پىيالما يېزىسىنىڭ يەر ناملىرى خەرىتىسى
- 185..... پىيالما يېزىسى (ئومۇمىي ئەھۋالى، يەر ناملىرى).....
- باشلەڭگەر يېزىسىنىڭ يەر ناملىرى خەرىتىسى
- 191..... باشلەڭگەر يېزىسى (ئومۇمىي ئەھۋالى، يەر ناملىرى).....
- ناۋئابات تاجىك مىللىي يېزىسىنىڭ يەر ناملىرى خەرىتىسى
- 201..... ناۋئابات تاجىك مىللىي يېزىسى (ئومۇمىي ئەھۋالى، يەر ناملىرى).....
- كەڭقىر قىرغىز مىللىي يېزىسىنىڭ يەر ناملىرى خەرىتىسى
- 217..... كەڭقىر قىرغىز مىللىي يېزىسى (ئومۇمىي ئەھۋالى، يەر ناملىرى).....
- گۇما ناھىيىلىك دۆلەت ئىگىلىكىدىكى چارۋىچىلىق مەيدان (ئومۇمىي ئەھۋالى، يەر ناملىرى).....
- 227.....
- گۇما ناھىيىلىك ئورۇقچىلىق مەيدان (ئومۇمىي ئەھۋالى، يەر ناملىرى).....
- 231.....

كەسىپى تارماقلار ۋە ئورۇنلارنىڭ ناملىرى

- 233..... دېھقانچىلىق، ئورمانچىلىق، بېلىقچىلىق كەسىپى مەيدانلارنىڭ ناملىرى.....
- 234..... ئىستانسا، پونكىت، داۋبەن، ئايرودروەلارنىڭ ناملىرى.....
- 240..... كارخانا، كەسىپى، مەمۇرىي ئورۇنلارنىڭ ناملىرى.....

سۈنئىي قۇرۇلۇشلارنىڭ ناملىرى

- 255..... سۇ ئامبىرى، ئۆستەڭ، كۆۋرۈك، زاكۇ، تاشيول، قۇدۇقلارنىڭ ناملىرى.....

تەبىئىي جۇغراپىيىلىك جىسىملارنىڭ ناملىرى

- 271..... تاغ، تاغ ئېغىزى، ئۆڭكۈرلەرنىڭ ناملىرى.....
- 275..... دەريا، كۆل، بۇلاق، جىلغا، سارلىقلارنىڭ ناملىرى.....
- 286..... قۇملۇق، چۆل، يەر بۆلەكلىرىنىڭ ناملىرى.....

مەشھۇر ئاسارتىقىلەرنىڭ ناملىرى

- 293..... خانىقا، قەدىمكى خارابە، سۈرەتتاش، قورۇ ناملىرى.....

ئىشلەپچىقىرىش قۇرۇلۇش بىڭتۇەن دېھقانچىلىق مەيدانلىق ناملىرى

شىنجاڭ ئىشلەپچىقىرىش قۇرۇلۇش بىڭتۇەنى خوتەن دېھقانچىلىق مەيدانلىرىنى باشقۇرۇش
ئىدارىسى گۇما دېھقانچىلىق مەيدانلىق يەر ناملىرى خەرىتىسى
شىنجاڭ ئىشلەپچىقىرىش قۇرۇلۇش بىڭتۇەنى خوتەن دېھقانچىلىق مەيدانلىرىنى باشقۇرۇش
ئىدارىسى گۇما دېھقانچىلىق مەيدانى (ئومۇمىي ئەھۋالى، يەر ناملىرى)..... 301

سۈرەتلەر

قوشۇمچە

- ج ك پ گۇما ناھىيىلىك كومىتېتى تەستىقلاپ چۈشۈرگەن گۇما ناھىيىلىك خەلق ھۆكۈمەت
ئىشخانىسىنىڭ «ناھىيىمىزنىڭ يەر ناملىرىنى ئومۇميۈزلۈك تەكشۈرۈشتىكى تولۇقلاپ تەك-
شۈرۈش خىزمىتىنى قانات يايدۇرۇش توغرىسىدىكى يوليۇرۇق سوراھ دوكلاتى» 323
گۇما ناھىيىلىك خەلق ھۆكۈمىتىنىڭ گۇما ناھىيە شەھىرىدىكى كوچا، تاشيول، كۆۋرۈكلەرگە
نام بېرىش توغرىسىدىكى ئۇقتۇرۇشى 328
گۇما ناھىيىسىنىڭ يەر ناملىرىنى ئومۇميۈزلۈك تەكشۈرۈش خىزمىتىنىڭ قىسقىچە ئەھۋالى 330
ئۆلچەملىك يەر ناملىرىنىڭ ئۇيغۇرچە - خەنزۇچە سېلىشتۇرمىسى 333
مەمۇرىي رايونلارنىڭ يېڭى - كونا ناملىرىنىڭ سېلىشتۇرمىسى 384
ئاخىرقى سۆز 393

Handwritten text at the top of the page, possibly a title or header.

First main paragraph of handwritten text, starting with a capital letter.

Second line of handwritten text, possibly a sub-section or a separator.

Main body of handwritten text, consisting of several lines of cursive script.

Final section of handwritten text at the bottom of the page, possibly a conclusion or signature area.

شەرتلىك بەلگىلەر



دۆلەت چېگرىسى



كۆۋرۈك



ۋىلايەت چېگرىسى



ئېلېكتر ئىستانسىسى



ناھىيە، بازار، يېزا
چېگرىسى



كۆمۈر كان



شەھەر، ناھىيە



تۇغان



يېزا، بازار



يار



كەنت كومىتېتى



ئاسار ئەتىقە



قەبىلىي كەنت



ئوق تاشيول



دەريا



ئادەتتىكى تاشيول



پەسىللىك دەريا



چىغىر يول



بۇلاق



چوققا



قۇدۇق



تاغ ئېغىزى



سۇ ئامبىرى



قۇم



زاكۇ



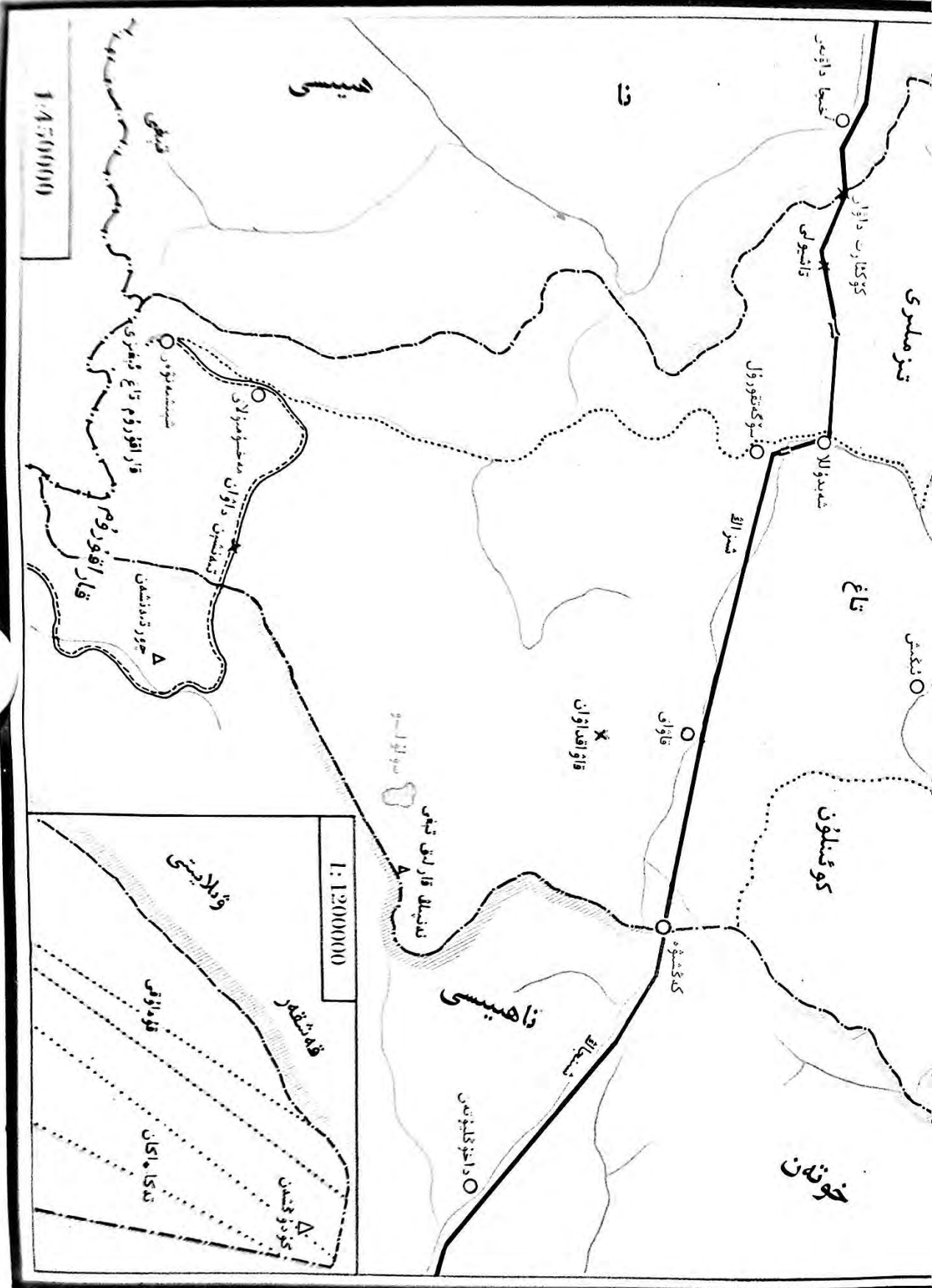
دەشت

ئۈرۈمچى شەھىرى



گۇما ناھىيىسىنىڭ ئىشارەتلىك خەرىتىسى





1:450000

1:1200000

ۋىلايىتى

كاشغەر

قورۇقچى

ئىككى، ياكى

كاشغەر ناھىيىسى

تېزىملىرى

تاغ

كوشنلۇن

خوتەن

كاشغەر ئايرودورمى

كاشغەر تاشيولى

كاشغەر ئىنچىكە يولى

شېركەت

قاراقۇل

قاراقۇل

كاشغەر ناھىيىسى

كاشغەر ناھىيىسى

كاشغەر ئايرودورمى

كاشغەر

قاراقۇل

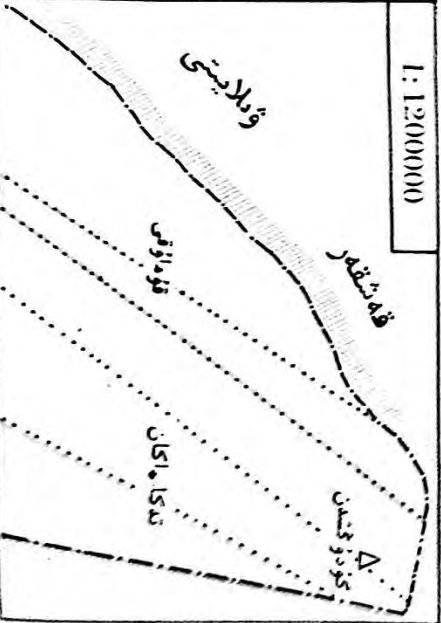
قاراقۇل

قاراقۇل

قاراقۇل

قاراقۇل

قاراقۇل





گۇما ناھىيىسىنىڭ ئومۇمىي ئەھۋالى

گۇما ناھىيىسى شىنجاڭ ئۇيغۇر ئاپتونوم رايونىنىڭ جەنۇبىي قىسمىغا جايلاشقان بولۇپ، شەرقىي مەركىزىي 77°31' بىلەن 79°38' ئارىلىقىدا، شىمالىي پارالېل 35°22' بىلەن 39°01' ئارىلىقىدا تۇرىدۇ. شەرق تەرىپى خوتەن ناھىيىسى، قاراقاش ناھىيىسى بىلەن تۇتىشىدۇ. غەرب تەرىپى قاغىلىق ناھىيىسى بىلەن چېگرىلىنىدۇ. شىمالى تەرىپى مارالبېشى، مەكىت ناھىيىلىرىگە تەكلىماكان قۇملۇقى ئارقىلىق تۇتىشىپ تۇرىدۇ. جەنۇب تەرىپى ھىندىستان، پاكىستان دۆلەتلىرى بىلەن چېگرىلىنىدۇ. ناھىيە زېمىنىنىڭ جەنۇبىدىن شىمالغىچە ئۇزۇنلۇقى 423 كىلومېتىر، شەرقتىن غەربكىچە كەڭلىكى 67.5 كىلومېتىردىن 144.5 كىلومېتىرغىچە كېلىدۇ. ئومۇمىي يەر مەيدانى 41368.5 كۋادرات كىلومېتىر. ناھىيىلىك خەلق ھۆكۈمىتى تۇرۇشلۇق جاي گۇما بازىرى گۈلباغ يولىنىڭ شىمالىي تەرىپىدە بولۇپ، ئۈرۈمچى شەھىرى بىلەن بولغان تۈز سىزىق ئارىلىقى 1015 كىلومېتىر.

گۇما ناھىيىسى خوتەن ۋىلايىتىگە تەۋە بولۇپ، ئۆز قارمىقىدا گۇما، دۇۋادىن ئىبارەت ئىككى بازار، 12 يېزا، ناھىيىگە بىۋاسىتە قاراشلىق ئىككى مەيدان بار. ناھىيە بويىچە 188 كەنت كومىتېتى، 677 تەبىئىي كەنت، ناھىيىگە بىۋاسىتە قاراشلىق 54 پارتىيە-ھۆكۈمەت ئورگىنى، كارخانا، كەسپىي ئورۇن بار. 42615 ئائىلە، 166695 كىشى ئولتۇرۇشلۇق بولۇپ، بۇنىڭ ئىچىدە ئۇيغۇرلار 162230، خەنزۇلار 2946، تاجىكلار 796، قىرغىزلار 601، خۇيزۇلار 80، زاڭزۇلار 19، قازاق، ئۆزبېك، چاۋشەن مىللەتلىرى بەشتىن، مياۋزۇ تۆت، شۋە ئىككى، رۇس ئىككى نەپەر.

بۇ ناھىيىنىڭ نامى خەنزۇچىدا «皮山 (پىشەن)» دېيىلىدۇ. «皮山 (پىشەن)» دېگەن ئاتالغۇ غەربىي خەن سۇلالىسى دەۋرىدىكى قەدىمكى دۆلەتنىڭ نامى بولۇپ، تەخمىنەن 3-ئەسىردىن ئىلگىرى تارىم ئويمانلىقى بويلىرىدا شەكىللەنگەن قۇرباغدىكى 36 دۆلەتنىڭ بىرى ئىدى. دۆلەت نامى ئۈچ پادىشاھلىق دەۋرىدە خەنزۇچە «皮穴国 (پىشۋە دۆلىتى)»، شىمالىي ۋى سۇلالىسى دەۋرىدە «蒲山国 (پۇشەن دۆلىتى)» دەپ ئاتالغان. «قۇرباغ تەزكىرىسى» دە «皮什南 (پىشەن)» دەپ ئېلىنىپ، «皮什南 (پىشەن)» دېگەن سۆز ئىتتىك ئوقۇلۇپ 皮山 (پىشەن) بولۇپ قالغان دېيىلگەن. «چىندىڭخۇاڭ ۋە قۇرباغ تەزكىرىسى» دە «皮什雅 (پىشىيا)» دەپ يېزىلغان. گۇاڭشۈي-نىڭ 28-يىلى (1902-يىلى) چىڭ خانىدانلىقى قاغىلىقتىن گۇما، سانجۇ ئىككى چوڭ كەنتتىن ئاجرىتىپ مەزكۇر ناھىيىنى تەسىس قىلغاندا، ئۇنىڭغا قەدىمكى پىشەن دۆلىتىنىڭ نامىنى ناھىيە نامى قىلىپ قوللانغان، بىراق ئۇيغۇرچە «گۇما ناھىيىسى» دەپ ئاتىلىدۇ.

پىشەن (皮山) — بىر ئېيتىلىشتا خەنزۇچە ئاتالغۇ ئىكەن. غەربىي جەنۇبتىكى يىلار،

گۇاڭدۇڭ-گۇاڭشى ۋە چاۋشيەننىڭ يەر شارائىتىنى تەكشۈرۈش» دېگەن كىتابتا: «III 卷 (پىشەن) — 華山 (پىشەن) نىڭ غەيرى تەرجىمىسى»، بۇنىڭ مەنىسىنى «پىرى تاغقا يانداشقان دېمەككەنۇر» دەپ چۈشىنىش كېرەك، دەپ ئىزاھات بېرىلگەن («تارىخنامە. خەشىن ھەققىدە قىسسە»). يەنە بىر تۈرلۈك ئېيتىلىشتا III 卷 (پىشەن) دېگەن ئاتالغۇ 3-ئەسىردىن ئىلگىرىكى قەدىمكى دۆلەتنىڭ نامى، ئەينى زاماندىكى ساق تىلىدا ۋە قەدىمكى خوتەن تىلىدا سۆزلىشىدىغان يەرلىك مىللەتلەر بىلەن زىچ مۇناسىۋەتلىك، ئۇنىڭ تىلى تۈرى تۈركلەشكەن قەدىمكى خوتەن تىلى بولۇشى كېرەك، دەپ قاراشتىن ئىبارەت.

گۇما ناھىيىسى ئۇرچۇق شەكلىدە بولۇپ، شىنجاڭدىكى ئەڭ قەدىمكى بوستانلىقلارنىڭ بىرى. يەر تۈزۈلۈشى غەربىي جەنۇبتىن شەرقىي شىمالغا قاراپ پەسلىپ بارىدۇ. جەنۇبىي قىسمى ئېگىز تاغلىق رايون بولۇپ، تاغلار تىك ھەم تۇتاش سوزۇلۇپ كەتكەن. ئەڭ ئېگىز چوققىسى 6386 مېتر كېلىدۇ. ئوتتۇرا قىسىم يەر تۈزۈلۈش سىستېمىلىرى گۇما دەريا-ئېقىنلىرى شەكىللەندۈرگەن تاشقىن لاتقىلىق تۈزلەڭلىكتىن ئىبارەت. ئون نەچچە پارچە بوستانلىقنى شېغىل تاشلىق سايىلار بىر-بىرىدىن ئايرىپ تۇرىدۇ. بوستانلىقنىڭ ئومۇمىي كۆلىمى تەخمىنەن 667 مىڭ مو بولۇپ، قۇم شورلۇق تۇپراقتىن ئىبارەت. دېڭىز يۈزىدىن ئوتتۇرىچە ئېگىزلىكى 1300 مېتىردىن 1800 مېتىرغىچە بولغان جايلار ناھىيە ئىچىدىكى ئاساسلىق دېھقانچىلىق رايونلىرى بولۇپ ھېسابلىنىدۇ. شىمالىي قىسمى قۇملۇق تۈزلەڭ ۋادە بولۇپ، يەر تۈزۈلۈشى سەل ئېگىز-پەس، ئوتتۇرىچە ئېگىزلىكى 1300 مېتىر، قىسمەن رايونلاردا يۇلغۇن، چىخ، توغراق قاتارلىق ئورمان بايلىقلىرى بار.

گۇما ناھىيىسىنىڭ كىلىماتى مۆتىدىل بەلباغنىڭ چوڭ قۇرۇقلۇق تىپىدىكى قۇرغاق كىلىماتقا مەنسۇپ بولۇپ، تۆت پەسىل ئېنىق ئايرىلىپ تۇرىدۇ. قىش ۋە ياز پەسلى ئۇزۇن، ئەتىياز ۋە كۈز پەسلى قىسقا، كۈندۈز بىلەن كېچىنىڭ تېمپېراتۇرىسىدىكى پەرق چوڭ. يىللىق ئوتتۇرىچە تېمپېراتۇرا 11.8°C ، ئەڭ ئىسسىق بولغان 7-ئاينىڭ ئوتتۇرىچە تېمپېراتۇرىسى 25.3°C ، ئەڭ سوغۇق بولغان 1-ئاينىڭ ئوتتۇرىچە تېمپېراتۇرىسى -6.1°C ، تېمپېراتۇرا ئەڭ يۇقىرى كۆتىرىلگەندە 41°C قا چىقىدۇ، ئەڭ تۆۋەنلىگەندە 22.9°C قا چۈشىدۇ. يىللىق قىراۋسز مەزگىل ئوتتۇرا ھېساب بىلەن 217 كۈن، يىللىق ئوتتۇرىچە كۈن نۇرى چۈشۈپ تۇرىدىغان ئومۇمىي ۋاقىت 2466.8 سائەت چىقىدۇ. يىللىق ئوتتۇرىچە ھۆل-يېغىن مىقدارى 51.3mm، يىللىق ئوتتۇرىچە پارغا ئايلىنىش مىقدارى 2412.9mm بولۇپ، تەخمىنەن يىللىق ھۆل-يېغىن مىقدارىنىڭ 40 ھەسسىسىگە باراۋەر. يىل بويى غەربىي شىمال شامىلى چىقىدۇ. ھاۋا رايوندىكى ئاساسلىق ئاپەتلەر ئۇششۇك، بوران، قۇرغاقچىلىق، قاتتىق ئىسسىق، چاڭ-توزاڭلىق شامال بولۇپ، ئەڭ چوڭ بوران كۈچى تەخمىنەن 8 بالدىن يۇقىرى بولىدۇ، كۆزنى يۇمۇپ-ئاچقىچە بوراننىڭ تېزلىكى سېكۇنتىغا 17.2 مېتىرغا يېتىدۇ. 1979-يىلى 5-ئاينىڭ ئاخىرىدا چىققان بىر قېتىملىق ئىسسىق بوراندا 12547 مو يەرنىڭ زىرائىتى نابۇت بولغان، 432 تۇپاق چارۋا مال ھالاک بولغان. قاراقۇرۇم تاغ تىزمىلىرىدىن باشلىنىدىغان قوشتاغ دەرياسى، سۇلىغاز دەرياسى، سانجۇ

دەرياسى، پوسكا دەرياسى، دۇۋا دەرياسى قاتارلىق بەش دەريا مۇز تاغدىكى تۆپى-تۆپىلەپ يىغىلىپ قالغان قارلارنىڭ ئېرىشىدىن ھاسىل بولغان تولدۇرما ئېقىنلار بولۇپ، ناھىيە تەۋەسىدىكى يەرلەرنى سۇغۇرىدىغان ئاساسلىق يەر ئۈستى سۇلىرىدۇر. بۇ دەريالاردىن يىلىغا ئوتتۇرا ھېساب بىلەن 750 مىليون كۇب مېتىر سۇ ئاقىدۇ، ئۆتىدىغان رايونلارنىڭ كۆلىمى 4064 كۋادرات كىلومېتىر، يىللىق ئوتتۇرىچە ئومۇمىي ئېقىش مىقدارى سېكۇنتىغا 647600000 كۇب مېتىر. يەر ئاستى سۇ زاپىسى 250 مىليون كۇب مېتىر. گۈمىنىڭ دەريا-ئېقىنلىرىنى ئومۇملاشتۇرۇپ تىزگىنلەش ھەمدە ئېتىز-ئېرىق سۇ ئىنشائاتلىرىنى يۈرۈشلەشتۈرۈش جەريانىدا تاغلىق رايونلار ۋە تۈزلەڭ-لىكلەردە بولۇپ جەمئىي ئون سۇ ئامبىرى ياسالغان. بۇ ئامبارلارنىڭ ئومۇمىي سىغىمچانلىقى 48 مىليون 500 مىڭ كۇب مېتىر. كىچىك تىپتىكى سۇ ئېلېكتر ئىستانسىسى توققۇز بولۇپ، گېنېراتور سىغىمچانلىقى 2379 كىلوۋاتلىق. ھەر خىل سۇغۇرۇش ئۆستەڭلىرى 2442 بولۇپ، ئومۇمىي ئۇزۇن-لۇقى 1755 كىلومېتىر. بۇنىڭ ئىچىدە تاش ياتقۇزۇپ ياسالغىنى 165 كىلومېتىر. كۆۋرۈك، خەندۇڭ، زاكۇ قاتارلىق قۇرۇلۇشلار 6381، ئومۇمىي سۇ باشلاش ئىقتىدارى سېكۇنتىغا 250 كۇب مېتىر، قېزىلغان ماشىنىلىق قۇدۇق 221، بۇنىڭدىن يۈرۈشلەشتۈرۈپ پايدىلىنىۋاتقىنى 191، قۇدۇق سۈيى بىلەن سۇغۇرۇلىدىغان كۆلەم 10 مىڭ موغا يېتىدۇ.

ناھىيە بويىچە ئومۇمىي سۇغۇرۇلىدىغان كۆلەم 429 مىڭ 600 مو بولۇپ، ئومۇمىي تېرىم يەر كۆلىمىنىڭ %99 نى ئىگەللەيدۇ.

گۇما ناھىيىسىنىڭ يېزا ئىگىلىك ئىشلەپچىقىرىش تارىخى ئۇزۇن، قەدىمكى زاماندىلا تارىم ئويمانلىقى گىرۋىكىدىكى يېزا ئىگىلىكى تەرەققىي تاپقان جايلارنىڭ بىرى بولغان. ھازىرقى ئومۇمىي تېرىم يەر كۆلىمى 429 مىڭ 600 مو بولۇپ، ئومۇمىي كۆلەمنىڭ %70 نى ئىشغال قىلىدۇ. تېرىلغۇ كۆلىمى 294 مىڭ 400 مو بولۇپ، ئاساسلىقى بۇغداي، كۆممىقوناق، كېۋەز، مايلىق زىرائەت، پۇرچاق تۈرىدىكى زىرائەتلەر ھەمدە قوغۇن-تاۋۇز، ئوتياش، بېدە، پىلە، ئۆزۈمچە-لىك قاتارلىق ئىقتىسادىي زىرائەتلەر ئىشلەپچىقىرىلىدۇ. 1985-يىلى ئاشلىقنىڭ ئومۇمىي مەھسۇلاتى 109 مىليون 538 مىڭ 300 جىڭ، مايلىقدان 3 مىليون 330 مىڭ جىڭ، پاختا 25601 دەن بولدى. 4284 قۇتا پىلە قۇرۇتى بېقىلىپ، 21927 جىڭ پىلە غوزىسى ئېلىنىپ، بىرلىك مەھسۇ-لاتى 49.5 جىڭ بولدى. بىر يىللىق يېزا ئىگىلىكىدىن كەلگەن ئومۇمىي كىرىم 36 مىليون 560 مىڭ يۈەن بولۇپ، كىشى بېشىغا توغرا كەلگەن ئوتتۇرىچە كىرىم 187.48 يۈەن، كىشى بېشىغا توغرا كەلگەن ئاشلىق 730 جىڭ بولدى.

جەنۇبىي قىسىم تاغلىق رايونىنىڭ ئېگىزلىكلىرىدىكى ئويمان ئوتلاقلاردا ۋە شىمالىي قىسىمىدىكى چۆللەردە 282 ئۇرۇندا تەبىئىي يايلاق ھەم پەسىل خاراكتېرلىق چارۋىچىلىق نۇقتىلىرى بار بولۇپ، ئومۇمىي كۆلىمى 8 مىليون 119 مىڭ مو كېلىدۇ. تاغلىق رايوندىكى ئوتلاقلاردا كۆپۈنچە ياپچان، شاپ قاتارلىقلار ئۆسىدۇ. قۇملۇق چۆللەردە كۆپۈنچە يۇلغۇن، توغراق، يانتاق، چىخ قاتارلىق ياۋا ئۆسۈملۈكلەر ئۆسىدۇ. بۇ جايلار چارۋىچىلىقىنى راۋاجلاندۇرۇشتىكى تەبىئىي بازا ھېسابلىنىدۇ. چارۋىچىلىقتا قوي، كالا بېقىشىنى ئاساس قىلىدۇ. تۆگە، ئات، ئېشەك قاتارلىق-

لارنى قوشۇمچە باقىدۇ. 1985-يىلىدىكى چوڭ-كىچىك چارۋىلارنىڭ قوتاندىكى سانى 336338 تۇياق، پۈتۈن يىللىق چارۋىچىلىق ئىشلەپچىقىرىش قىممىتى 6 مىليون يۈەن بولدى. ئوتتۇرا قىسىم تاغلىق رايوندىكى سۇ مەنبەلىرىنىڭ ساقلاپ قېلىنىشى تەرەققىي قىلغان بولۇپ، تەبىئىي ئورمانزارلىق ۋادە ھېسابلىنىدۇ. بۇ يەرلەردە كوئىنلۇن ئارچىسى، ئاز مىقداردا يۇلغۇن ۋە تاغ سۆگىتى بار بولۇپ، كۆلىمى تەخمىنەن 40 مىڭ مو، زاپىسى 8400 كۇب مېتىر كېلىدۇ. شىمالىي قىسىمدىكى قۇملۇقنىڭ گىرۋىكىدە كۆپىيىۋاتقان تەخمىنەن 60 مىڭ مو كېلىدىغان ئىپتىدائىي توغراقلىق بولۇپ، زاپىسى 2300 كۇب مېتىر كېلىدۇ. ئۇ، بۇ رايوننىڭ قۇمنى مۇقىملاش-تۇرىدىغان تەبىئىي توسىقى ھېسابلىنىدۇ. پەس تاغلىق رايون ھەمدە تاغ ئالدىدىكى تىنىدۇرما تۈزلەڭلىك ۋادە سۈنئىي ئورمان ئۆستۈرۈش رايونى بولۇپ، تېرەك، سۆگەت، جىگدە دەرەخ-لىرىنى تىكشىنى ئاساس قىلىدۇ. قوشۇمچە قىلىپ ئاز مىقداردىكى ئاكاتسىيە، سېدە (قارايغاچ)، ئەرمىدۇن (ياسىن). قاتارلىق قاتتىق ياغاچلىق دەرەخلەر ئۆستۈرىلىدۇ. مېۋىلىك ئىقتىسادىي ئورمانچىلىقتا ياڭاق، ئۈزۈمتال، ئالما، شاپتۇل، ئۆرۈك، ئۆزۈم، نەشپۈت ئۆستۈرۈشنى ئاساس قىلىدۇ. قوشۇمچە چىلان، ئالۇچا، جىنەستە، ئەينۇلا، ئەنجۈر، بادام قاتارلىقلار ئۆستۈرىلىدۇ. سۈنئىي ئۆسۈلدا ئەھيا قىلىنغان ئورمان كۆلىمى 22 مىڭ مو بولۇپ، زاپىسى 60309 كۇب مېتىر كېلىدۇ. 1985-يىلى سېلىنغان ئورمان كۆلىمى 15604 موغا يېتىپ، ئورمانچىلىق ئىشلەپچىقىرىش قىممىتى 3 مىليون 884 مىڭ 700 يۈەن بولدى.

ناھىيە دائىرىسىدە كان بايلىقى بىرقەدەر مول. دۇۋا كان رايونىدىكى كۆمۈر زاپىسى تەخمىنەن بىر مىليون توننا، باشلەنگەن يېزىسىنىڭ يۇلچۇڭدىكى گۇڭگۇرت كانىنىڭ زاپىسى 47 مىڭ توننا چىقىدۇ، پوسكىدىن گەج چىقىدۇ، كىلياڭدا چىرىمتال (سىڭىرتاش) بار، ھەيىنەزەردە چىرىمتال، خرۇستال كېنى قاتارلىقلار بار. تەۋەسىدىن يەنە قانتېپەر، چۈچۈكبۇيا، چاكاندا، بۆرد-سامىقى، ئىت ياڭىقى (ۋاڭ) قاتارلىقلار چىقىدۇ. ياۋايى ھايۋاناتلاردىن كۆكسەك، كېيىك، داۋىغان، سۈلەيسۈن، ئۇلا، بۈركۈت، قارچۇغا ھەم ئاز مىقداردىكى كەم ئۇچرايدىغان ئۇچار قاناتلاردىن ئاققوتان قاتارلىقلار بار.

گۇماناھىيىسىنىڭ سانائەت-كان، يېنىك سانائەت ئىشلىرى باشلىنىش ھالىتىدە بولۇپ، دېھقان-چىلىق سايمانلىرىنى رېمونت قىلىش-ياساش، تۆمۈر ۋە ياغاچتىن ئىشلىنىدىغان سايمانلارنى ياساش، گىلەم توقۇش، كىگىز ئېتىش، ئىپەك توقۇلما، ئاشلىق-مايلىقنى پىششىقلاپ ئىشلەش ھەمدە توك چىقىرىش، خىش پۇشۇرۇش قاتارلىق 27 كارخانىنى ئۆز ئىچىگە ئالىدۇ. يىللىق سانائەت ئومۇمىي قىممىتى 9 مىليون 678 مىڭ 100 يۈەن. يېزىلار باشقۇرىدىغان كارخانىلاردىن كولىېكتىپنىڭ 22، شەخسلەرنىڭ 1695 ى بار بولۇپ، يىللىق ئومۇمىي مەھسۇلات قىممىتى 6 مىليون يۈەن. يېزا ئىگىلىك ماشىنىلىرىنىڭ كۆپىيىشى بىرقەدەر تېز بولۇپ، ھەر خىل تىپتىكى تراكتور، توپا ئىتتىرىش ماشىنىسىدىن 452 سى بار. تراكتورغا سۆرىتىلىدىغان ھەر خىل دېھقانچىلىق سايمانلىرىدىن 335 ى بار. تۈرلۈك يېزا ئىگىلىك قوشۇمچە ئىشلەپچىقىرىش بويۇملىرىنى پىششىقلاپ ئىشلەيدىغان ماشىنىلاردىن 35 ى بار.


چاكو-قاغىلىق تاشيولى (چىڭخەي ئۆلكىسىنىڭ چاكو دېگەن يېرىدىن شىنجاڭ ئۇيغۇر ئاپتونوم رايونىنىڭ قاغىلىق ناھىيىسىگىچە) ناھىيە چېگرىسى ئىچىدىن 171 كىلومېتىر جايىنى كېسىپ ئۆتتى. دۇۋا، مۇجى قاتارلىق ئالتە ئورۇنغا داۋەن قۇرۇلغان. بۇ تاشيول بىلەن ناھىيىنىڭ ھەر قايسى يېزا-بازار، دېھقانچىلىق مەيدانلىرى، جايلاردىكى بىۋاسىتە قاراشلىق زاۋۇت، كان ئورۇنلىرىنىڭ تۇرۇشلۇق ئورنىغىچە ھەمدە بىڭتۇەننىڭ بوز يەر ئۆزلەشتۈرۈش تۈەن-مەيدانىغىچە بارغىلى بولىدۇ. ناھىيە دائىرىسى ئىچىدە ئاپتوموبىل ترانسپورت شىركىتى ھەمدە ترانسپورت بىكىتى بار بولۇپ، 122 يۈك ئاپتوموبىلى، ئىككى ئاپتوبۇس بار. قەرەلىك نۆۋەتچى ماشىنىلار ھەرقايسى ناھىيە، شەھەر، بازار، يېزا-كەنتلەر ئارىسىدا قاتناپ تۇرىدۇ. ناھىيە تەۋەسى ئىچىدە 15 ئوق تاشيول ياسالغان بولۇپ، ئومۇمىي ئۇزۇنلۇقى 196 كىلومېتىر. ئۇنىڭ ئىچىدە ئاسفالىت ياتقۇزۇلغىنى 5 كىلومېتىر، شېخىل ياتقۇزۇلغىنى 76 كىلومېتىر، توپا يول 109 كىلومېتىر. يول ئۈستىدە سەككىز جايغا بېتونلۇق كۆۋرۈك، 40 سۈڭگۈچ ياسالغان، 26 ئورۇنغا نور كۆمۈلگەن، تۆت جايغا ۋاقىتلىق نور كۆمۈلگەن.

ناھىيىدە ئون ئوتتۇرا مەكتەپ بار بولۇپ، ئوقۇتقۇچى-خىزمەتچىلىرى 328 نەپەر. مەكتەپتىكى ئوقۇغۇچى سانى 4509 نەپەر؛ 68 باشلانغۇچ مەكتەپ بار بولۇپ، ئوقۇتقۇچى-خىزمەتچىلىرى 1347 نەپەر، مەكتەپتىكى ئوقۇغۇچى سانى 21861 نەپەر، ئوقۇشقا كىرىش نىسبىتى %98.1. كىنوخانا، سەنئەت ئۆمىكى، كۈتۈپخانا، رادىئو ئۇزۇنلۇقى، تېلېۋىزىيە تارقىتىش ئىستانسىسى قاتارلىق مەدەنىيەت-مائارىپ ئەسلىھەلىرى ۋە ئورۇنلىرى قۇرۇلغان. ناھىيىگە قاراشلىق بىر دوختۇرخانا بار بولۇپ، داۋالاش ئۈسكۈنىلىرى بىرقەدەر تولۇق. بازار، يېزا، دېھقانچىلىق مەيدانلىرىدا جەمئىي سەككىز شىپاخانا، ئىككى داۋالاش ئورنى بار. قىسمەن كەنت كومىتېتلىرىدا ساقلىقنى ساقلاش پونكىتى قۇرۇلغان. ناھىيە قارمىقىدىكى داۋالاش ئورنىدا 452 كېسەل كارىۋىتى بار، تىببىي خادىملار 234 نەپەر. ناھىيە بويىچە سودا تورلىرى نۇقتىسى 1655 بولۇپ، بۇنىڭدىن پارچە سېتىش دۇكانلىرى 1581، دۆلەت ئىگىلىكىدىكىسى 48، كولىكتىپنىڭ 185، شەخسلەرنىڭ 794، دۆلەت بىلەن خۇسۇسلار شېرىكچىلىكىدىكىسى تۆت. يېمەك-ئىچمەك مۇلازىمەت ئورنى 794 (دۆلەت ئىگىلىكىدىكىسى تۆت، كولىكتىپنىڭ ئالتە، شەخسلەرنىڭ 784)، يىللىق ئىجتىمائىي تاۋارلارنىڭ پارچە سېتىش ئومۇمىي سوممىسى 26 مىليون 820 مىڭ يۈەن.

ناھىيە تەۋەسىدە «سانجۇ سۈرەتتاش»، ياغاچئۆيلۈك قەدىمكى شەھىرى خارابىسى ئاپتونوم رايون دەرىجىلىك قوغدىلىدىغان مەدەنىي يادىكارلىق ئورنى؛ زاڭگۈيدىكى قەدىمكى شەھەر خارابىسى، غازئالىم خوجا مازىرى ئەتراپىدىكى قەدىمكى شەھەر خارابىسى ۋىلايەت دەرىجىلىك قوغدىلىدىغان مەدەنىي يادىكارلىق ئورنى ھېسابلىنىدۇ. تارىختىن بۇيان قېزىۋېلىنغان مەدەنىي يادىكارلىقلاردىن بۇت، بۇددا دىنىغا ئائىت تام سۈرەتلىرى، گەجدىن ئىشلەنگەن نەقىش قىلىپى قاتارلىقلار بار.

ناھىيە ئىچىدە شىنجاڭ ئىشلەپچىقىرىش قۇرۇلۇش بىڭتۇەن خوتەن دېھقانچىلىق مەيدانلىرىنى باشقۇرۇش ئىدارىسى گۇما دېھقانچىلىق مەيدانى، ئاپتونوم رايونى ئەۋەتكەن ئورگان ھەمدە

ۋىلايەتكە بىۋاستە قاراشلىق ئورۇنلار بار.
گۇما ناھىيىسى 1958-يىلى جۇڭخۇا خەلق جۇمھۇرىيىتىنىڭ قەلىمى بىلەن ئىمزا قويغان گۇۋۇيۈەننىڭ
تەقدىرنامىسىگە شەرەپ بىلەن ئېرىشكەن. 1964-يىلى «شىنجاڭ ئۇيغۇر ئاپتونوم رايونى بويىچە
ئىلغار ناھىيە»، 1965-يىلى «غەربىي شىمال رايونى بويىچە ئىلغار ناھىيە» دېگەن نامغا
ئېرىشكەن.



يېشىل كارىدور

گۇما ناھىيىسى مەمۇرىي رايونلىرىنىڭ تارىخىي ئۆزگىرىش جەريانى

گۇما ناھىيىسى ھەققىدە «شىنجاڭ تەزكىرىسى» دېگەن كىتابتا: خەن دەۋرى، پىشەن دۆلىتى. شەرقىي خەن دەۋرىدە ئۇدۇن ئۆزىگە قېتىۋالغان. كېيىن ئايرىم بولغان. ئۈچ پادىشاھ-لىق زامانىدا 皮穴国 (پىشۈە دۆلىتى)، شىمالىي ۋى سۇلالىسى دەۋرىدە 蒲山国 (پۇشەن دۆلىتى) بولغان. غەربىي جۇ، سۈي، تاڭ دەۋرلىرىدە ئۇدۇنغا قارىغان- دەپ ئىزاھات بېرىلگەن.

چىڭ سۇلالىسى گۇاڭشۈي خانىنىڭ 8-يىلى (1882-يىلى) 皮山 (پىشەن) نىڭ زېمىنى مەركەزگە بىۋاسىتە قاراشلىق يەكەن ۋىلايىتى قارمىقىدىكى قاغىلىق ناھىيىسىگە تەۋە ئىدى. «شىنجاڭدا يۈز بەرگەن چوڭ ئىشلار ھەققىدە خاتىرىنىڭ قوشۇمچىسى» دا: گۇاڭشۈي نىڭ 28-يىلى (1920) 9-ئايدا يەكەننىڭ پوسكام دېگەن يېرىدە ناھىيە تەسىس قىلىنىپ 泽普 (زېپۇ) دەپ ئاتالدى، 29-يىلى 7-ئايدا قاغىلىقنىڭ شەرقىدىكى گۇما دېگەن يەردە ناھىيە تەسىس قىلىپ، ئىسمىنى 皮山 (پىشەن) دەپ ئۆزگەرتىش ھەققىدە ئىلتىماس سۇنۇلۇپ، قاغىلىقتىن سانجۇ، گۇمالاردىكى 38 كەنت ئايرىپ چىقىلىپ ناھىيە تەسىس قىلىندى. 1920-يىلى 皮山 (پىشەن) ناھىيىسى خوتەن داۋاغا تەۋە قىلىندى. 1929-يىلى 皮山 (پىشەن) ناھىيىسى خوتەن مەمۇرىي رايونىغا قاراشلىق قىلىندى، دەپ ئىزاھات بېرىلگەن.

1936-يىلى گۇما ناھىيىسىدە بازار يۇقىرى (ھازىرقى گۇما بازىرى بىلەن موكويلا يېزىسىغا تەۋە جايلار)، بازار تۆۋىنى (ھازىرقى كۆكتېرەك يېزىسى بىلەن شىنجاڭ ئىشلەپچىقىرىش-قۇرۇلۇش بىڭتۇەن خوتەن دېھقانچىلىق مەيدانلىرىنى باشقۇرۇش ئىدارىسى گۇما دېھقانچىلىق مەيدانىغا تەۋە جايلار)، قوشتاغ (ھازىرقى قوشتاغ يېزىسى بىلەن ناۋئابات تاجىك مىللىي يېزىسىغا تەۋە جايلار)، سانجۇ (ھازىرقى سانجۇ يېزىسى، قىرغىز مىللىي يېزىسىغا تەۋە جايلار)، مۇجى (ھازىرقى مۇجى يېزىسى، چودا يېزىسى، گۇما دۆلەت ئىگىلىكىدىكى چارۋىچىلىق مەيدانىغا تەۋە جايلار)، زاڭگۈي (ھازىرقى زاڭگۈي يېزىسى، پىيالما يېزىسى، دۇۋا بازىرىغا تەۋە جايلار)، پىشنا (ھازىرقى پىشنا يېزىسى، باشلەڭگەر يېزىسىغا تەۋە جايلار ۋە قاغىلىق ناھىيىسىدىكى بورا دېگەن جاي) بولۇپ جەمئىي يەتتە مەمۇرىي رايون تەسىس قىلىنغان.

1941-يىلى پۈتۈن ناھىيە سەككىز رايونغا ئايرىلىپ، شەھەرنىڭ شەرقى بىلەن باش ۋە ئاياغ سانجىر، تۈگمەنپېشى، يۇقارقىكەنت، ئارايار، قىشلاقئالدى، بازاريار، موكويلا، ئاستاقوش كەنتلىرىدىن ئىبارەت ئون چوڭ كەنت 1-رايون؛ كۆكتاغ، كۆكيار، ئوردىيان، ئارقۇم، قاراتاغىز،

ئاۋات كەنتلىرى 2- رايون؛ مۇجى، گولا، ئۆتەك، ھاسار، يېڭىباغ، لوڭگا، سايباغ، چودا، باشبۇلاق، توقاي، چارباغ، بۇلاق كەنتلىرى 3- رايون؛ ئازغان، پىشنا، باشلەڭگەر، سازام، بورا كەنتلىرى 4- رايون؛ قوشتاغ، ئىسمىسالا، كىلياڭ، سۇلغاز كەنتلىرى 5- رايون؛ سېيىتلا، بۇ-ناق، ساۋا، باش ۋە ئاياغ پوسكا، باش ۋە ئاياغ باسقاق كەنتلىرىنىڭ ئومۇمىي نامى سانجۇ دەپ ئاتىلىپ، 6- رايون؛ زاڭگۇي، پىيالىما، دۇۋا كەنتلىرى 7- رايون؛ كەڭقىر، شەيدۇللا، سۆگەت، چوڭقۇر ئۆتۈك، پىلتاغاچ، خالچۇشكۈن تېغى، قارقۇرۇم داۋان قاتارلىق جايلار تاغ ئارىسىدىكى كۆچمەن چارۋىچىلىق رايونى بولۇپ، بۇلار 8- رايون بولغان.

1946- يىلى باۋ-جما تۈزۈمى يولغا قويۇلغان. 1949- يىلى 9- ئايدا شىنجاڭ تېجىلىق بىلەن بىر تۇتاش ئازاد بولغان. شۇ يىلى 12- ئاينىڭ 25- كۈنى جۇڭگو خەلق ئازادلىق ئارمىيىسى گۇما ناھىيىسىگە كىرىپ ئورۇنلاشقان ھەمدە كونا ھاكىمىيەتنى ئۆتكۈزۈۋالغان.

1950- يىلى 3- ئايدا گۇما ناھىيىلىك خەلق ھۆكۈمىتى قۇرۇلغان. بازار يۇقىرى رايونىنى ئىككى رايونغا بۆلگەن، رەت نومۇرى بويىچە نام بېرىلگەن سەككىز مەمۇرىي رايونغا ئايرىغان. ھازىرقى گۇما بازىرى «1- رايون»؛ قوشتاغ يېزىسى، تاجىك مىللىي يېزىسى «2- رايون»؛ كۆك-تېرەك يېزىسى «3- رايون»؛ سانجۇ يېزىسى، قىرغىز مىللىي يېزىسى «4- رايون»؛ مۇجى يېزىسى، چودا يېزىسى «5- رايون»؛ موڭغۇل يېزىسى «6- رايون»؛ زاڭگۇي يېزىسى، پىيالىما يېزىسى، دۇۋا بازىرى «7- رايون»؛ پىشنا يېزىسى، باشلەڭگەر يېزىسى، قاغىلىق ناھىيىسىدىكى بورا «8- رايون» دەپ ئاتالغان.

1954- يىلى 4- ئايدا گۇما ناھىيىسىنىڭ تۇنجى نۆۋەتلىك خەلق قۇرۇلتىيى چاقىرىلىپ، باش، مۇئاۋىن ھاكىملار سايلاپ چىقىلغان، گۇما ناھىيىلىك خەلق كومىتېتى قۇرۇلغان.

1956- يىلى 8- رايونلۇق تۈزۈم ئەمەلدىن قالدۇرۇلۇپ، ئۇنىڭ ئاز قىسىم جايلىرى قاغىلىق ناھىيىسىگە قارىغاندىن تاشقىرى، قالغانلىرى 2- رايونغا قوشۇۋېتىلگەن.

1957- يىلى گۇما بازىرى تەسىس قىلىنىپ، 1- رايوننىڭ 1- ۋە 2- يېزىسى ئۇنىڭغا بىۋاسىتە قاراشلىق يېزا قىلىپ ئۆزگەرتىلگەن.

شىنجاڭ ئىشلەپچىقىرىش قۇرۇلۇش بىڭتۇەن خوتەن دېھقانچىلىق مەيدانلىرىنى باشقۇرۇش ئىدارىسى گۇما دېھقانچىلىق مەيدانى گۇما ناھىيىسىنىڭ دائىرىسى ئىچىدە.

1958- يىلى گۇمۇشەلەشكەندە گۇما ناھىيىسى ئەسلىدىكى مەمۇرىي رايونلارغا بۆلۈنۈش ئاساسدا بىر رايون بىر گۇمۇشە بولۇپ، «شۇگۇاڭ (تاڭ نۇرى)» (ھازىرقى گۇما بازىرى)، «يۈبۇجىن

(سەكرەپ ئىلگىرىلەش)» (ھازىرقى قوشتاغ يېزىسى، باشلەڭگەر يېزىسى، پىشنا يېزىسى)، «ۋىشىڭ (سۈنئىي ھەمراھ)» (ھازىرقى كۆكتېرەك يېزىسى)، «شىيى (1- ئۆكتەبىر)» (ھازىرقى سانجۇ

يېزىسى)، «بايى (1- ئاۋغۇست)» (ھازىرقى مۇجى يېزىسى، چودا يېزىسى)، «خوجىيەن (راكىتا)» (ھازىرقى موڭغۇل يېزىسى)، «شىڭفۇ (بەخت)» (ھازىرقى زاڭگۇي يېزىسى، پىيالىما يېزىسى،

دۇۋا بازىرى) دىن ئىبارەت يەتتە خەلق گۇمۇشەسى قۇرۇلغان. 1959- يىلى شۇگۇاڭ (تاڭ نۇرى) خەلق گۇمۇشەسى «خۇگۇاڭ (قىزىلنۇر) خەلق گۇمۇشەسى» دەپ ئۆزگەرتىپ ئاتالغان. 1960- يىلى

«شىيى (1-ئۆكتەبىر)» خەلق گۇڭشېسى «سانجۇ خەلق گۇڭشېسى» دەپ ئۆزگەرتىپ تاتالغان.

1968-يىلى «گۇما ناھىيىلىك ئىنقىلابىي كومىتېت» قۇرۇلغان.

1978-يىلى يەر ناملىرىنى ئومۇمەيۈزلۈك تەكشۈرۈشتە ئەسلىدە بار بولغان يەر ناھىيىلىرىنى ئەسلىگە كەلتۈرۈپ قوللىنىپ، «خۇڭگۇاڭ خەلق گۇڭشېسى»نى «نشاندار خەلق گۇڭشېسى» دەپ، «يۈبجىن خەلق گۇڭشېسى»نى «قوشتاغ خەلق گۇڭشېسى» دەپ، «ۋىشك خەلق گۇڭشېسى»نى «كۆكتېرەك خەلق گۇڭشېسى» دەپ، «بايى خەلق گۇڭشېسى»نى «مۇجى خەلق گۇڭشېسى» دەپ، «خوجيەن خەلق گۇڭشېسى»نى «موكويلا خەلق گۇڭشېسى» دەپ، «شىڭفۇ خەلق گۇڭشېسى»نى «زاڭگۇي خەلق گۇڭشېسى» دەپ ئۆزگەرتىپ ئاتىغان. 1982-يىلى يەر ناھىيىلىرىنى تولۇقلاپ تەكشۈرۈشتە «نشاندار خەلق گۇڭشېسى» «نشاندا گۇڭشېسى» دەپ توغرىلانغان.

1981-يىلى گۇما ناھىيىسىنىڭ 8-نۆۋەتلىك خەلق قۇرۇلتىيىدا «گۇما ناھىيىلىك خەلق ھۆكۈمىتى» ئەسلىگە كەلتۈرۈلگەن. شۇ يىلى «پىشنا خەلق گۇڭشېسى» تۈزۈمى كۆپەيتىپ تەسىس قىلىنىپ، ئۇنىڭغا قوشتاغ خەلق گۇڭشېسىنىڭ پىشنا، باشلەڭگەر ئىككى باشقۇرۇش رايونى بىلەن سازام دادۇيىنى قاراشلىق قىلىپ، پۈتۈن ناھىيە نشاندار، قوشتاغ، كۆكتېرەك، سانجۇ، مۇجى، موكويلا، زاڭگۇي، پىشنا سەككىز گۇڭشېسى، ئۇرۇقچىلىق مەيدان ۋە چارۋىچىلىق مەيدانغا، 155 دادۇي، 654 ئىشلەپچىقىرىش دۈيىگە ئايرىلغان.

1984-يىلى 10-ئايدا ھاكىمىيەت بىلەن گۇڭشېسى ئايرىلىپ يېزىلىق ھۆكۈمەتلەر تەسىس قىلىنغان. ئەسلىدىكى سەككىز گۇڭشېسىنى ئاساس قىلغان ھالدا 15 يېزا-بازار قۇرۇلغان. نشاندا گۇڭشېسى «نشاندا يېزا» قىلىپ ئۆزگەرتىلىپ، ئۇنىڭدىن 9-، 10-، 11-دادۇيىلەر ۋە ناھىيە شەھىرى تۇرۇشلۇق ئورۇن پىشەن جېن قىلىپ تەسىس قىلىنغان. قوشتاغ خەلق گۇڭشېسى «قوشتاغ يېزا» قىلىپ ئۆزگەرتىلگەن. ناۋئابات تاجىك مۇختارىيات يېزىسى «ناۋئابات تاجىك مىللىي يېزىسى» دەپ ئۆزگەرتىلگەن. كۆكتېرەك خەلق گۇڭشېسى «كۆكتېرەك يېزا» دەپ ئۆزگەرتىلگەن. سانجۇ خەلق گۇڭشېسى «سانجۇ يېزا» دەپ ئۆزگەرتىلگەن. ئۇنىڭدىكى 18-دادۇيىنى بۇ گۇڭشېدىن ئاجرىتىپ «قىرغىز مىللىي يېزىسى» تەسىس قىلىنغان. مۇجى خەلق گۇڭشېسى «مۇجى يېزا» دەپ ئۆزگەرتىلگەن، ئەسلىدىكى چودا باشقۇرۇش رايونى ھەم قىسمەن دۈيىلەر ئۇنىڭدىن ئاجرىتىلىپ «چودا يېزا» تەسىس قىلىنغان. موكويلا خەلق گۇڭشېسى «موكويلا يېزا» دەپ ئۆزگەرتىلگەن. زاڭگۇي خەلق گۇڭشېسىدا بولسا زاڭگۇي باشقۇرۇش رايونى ئاساسدا «زاڭگۇي يېزىسى»، پىيالما باشقۇرۇش رايونى ئاساسدا «پىيالما يېزىسى» تەسىس قىلىنغان، دۇۋا باشقۇرۇش رايونى مەزكۇر گۇڭشېدىن ئاجرىتىلىپ دۇۋا بازىرى تەسىس قىلىنغان. پىشنا خەلق گۇڭشېسى «پىشنا يېزا» دەپ ئۆزگەرتىلگەن، باشلەڭگەر باشقۇرۇش رايونى بۇ گۇڭشېدىن ئاجرىتىلىپ «باشلەڭگەر يېزىسى» تەسىس قىلىنغان 1985-يىلى 10-ئايدا نشاندا يېزا تۈزۈمى ئەمەلدىن قالدۇرۇلۇپ گۇما بازىرىغا قوشۇۋېتىلگەن.

1986-يىلى پىشەن جېن دېگەن نام گۇما بازىرىغا ئۆزگەرتىلىپ، ھازىرقى مەمۇرىي بۆلۈنۈش

ھالىتى شەكىللەنگەن.


Handwritten text at the top of the page, possibly a title or header.


Main body of handwritten text, consisting of several lines of cursive script.

Continuation of handwritten text, filling most of the lower half of the page.

مەمۇرىي بۆلۈنۈشى ۋە تەبىئىي كەنتلەرنىڭ
ناملىرى


Handwritten text, possibly a signature or name, located in the upper middle section of the page.





گۇما بازىرىنىڭ ئومۇمىي ئەھۋالى

گۇما بازىرى 1957-يىلى تەسىس قىلىنغان، 1958-يىلى گۇڭشېلەشكەندە ئۆزلىكىدىن ئەمەلدىن قېلىپ، ئۇنىڭغا تەۋە جايلار شۇگۇاڭ خەلق گۇڭشېسگە قوشۇۋېتىلگەن. 1984-يىلى 10-ئايدا ھاكىمىيەت بىلەن گۇڭشې ئايرىلغاندا پىشەن جېن قايتا تەسىس قىلىنغان. 1985-يىلى 10-ئايدا نىشاندا يېزىسى بىلەن بىرلەشتۈرۈلۈپ «پىشەن جېن» دەپ ئاتالغان. 1986-يىلى ئۇنىڭ نامى «گۇما بازىرى» غا ئۆزگەرتىلىپ گۇما ناھىيىسىگە قاراشلىق بولغان بولۇپ، ناھىيىنىڭ تۇرۇش-لۇق ئورنى ھېسابلىنىدۇ. قارمىقىدا 22 كەنت كومىتېتى، 82 تەبىئىي كەنت بار. بازارلىق خەلق ھۆكۈمىتى جەنۇبىي گۇما يولىنىڭ غەربىي ياقىسىدا تۇرۇشلۇق. ئۇنىڭ دائىرىسى شەرقىي مېردىيان $77^{\circ}27'$ بىلەن $79^{\circ}38'$ ئارىلىقىدا، شىمالىي پاراللېل $35^{\circ}30'$ بىلەن $38^{\circ}56'$ ئارىلىقىدا تۇرىدۇ. ئومۇمىي يەر مەيدانى 305.6 كۋادرات كىلومېتىر، جەنۇبىدىن شىمالغىچە ئۇزۇنلۇقى تەخمىنەن 40 كىلومېتىر، شەرقتىن غەربگىچە كەڭلىكى تەخمىنەن 15 كىلومېتىر كېلىدۇ. 6008 ئائىلە ئولتۇرۇش-لۇق بولۇپ، نوپۇسى 25519 (غەيرى يېزا ئىگىلىك نوپۇسى 9281). بۇنىڭ ئىچىدە ئۇيغۇرلار 23152، خەنزۇلار 2277، خۇيزۇلار 53، تاجىكلار يەتتە، قازاقلار بەش، چاۋشەنزۇ بەش، ئۆزبېك بەش، قىرغىز يەتتە، زاڭزۇ تۆت، مياۋزۇ تۆت نەپەر. گۇما كەنتىنىڭ نامىنى قوللانغان.



بۈك - باراقسان داغدام يول.

گۇما دېگەن سۆزنىڭ مەنىسى ھەققىدە «كەپپە»، «قۇما» ۋە «گۇمانلىق جاي» دەيدىغان ئۈچ خىل گەپ بار بولۇپ، تېخىچە تەكشۈرۈپ ئىسپاتلانمىدى.

گۇما بازىرىدا گۇما ناھىيىلىك پارتىيە-ھۆكۈمەت ئورگانلىرى، ھەرقايسى كارخانا-كەسپىي، مەدەنىيەت-مائارىپ، پەن تەتقىقات، داۋالاش، جامائەت خەۋىپسىزلىكى، قاتناش، سۇ ئىشلىرى، ئېلېكتر كۈچى قاتارلىق ئورۇن سىستېمىلىرى ھەمدە ئاپتونوم رايونغا ۋە ۋىلايەتكە بىۋاسىتە قاراشلىق ئورۇنلار تۇرۇشلۇق بولۇپ، گۇما ناھىيىسىنىڭ سىياسىي، ئىقتىسادىي، مەدەنىيەت مەركىزى.

گۇما بازىرى گۇما ناھىيىسىنىڭ ئوتتۇرا قىسمىدىكى بوستانلىق رايونغا جايلاشقان، زېمىنى گۇما دەريا ئېقىنلىرى شەكىللەندۈرگەن تاشقىن لاتقىلىق تىندۇرما تۈزلەڭلىكتىن ئىبارەت. تۆت ئەتراپىنىڭ كۆپ قىسمى چۆل سايلىق. چېگرىسى ئىچىدە ئۇ يەر-بۇ يەردە سازلىق بار. ئوتتۇرىچە ئېگىزلىكى 1300 مېتىردىن 1400 مېتىرگىچە كېلىدۇ. ئىقلىمى چوڭ قۇرۇقلۇق كىلىماتىغا ياتىدۇ. تۆت پەسىل ئېنىق ئايرىلىپ تۇرىدۇ. كۈندۈز بىلەن كېچىنىڭ تېمپېراتۇرىسىكى پەرق چوڭ. يىللىق ئوتتۇرىچە تېمپېراتۇرا 11.8°C ، 7-ئايدا ئەڭ يۇقىرى بولۇپ، ئوتتۇرىچە تېمپېراتۇرا 25.3°C بولىدۇ، 1-ئايدا ئەڭ تۆۋەن بولۇپ، ئوتتۇرىچە تېمپېراتۇرا 6.1°C بولىدۇ. يىللىق ھۆل-يېغىن مىقدارى 51.3mm، قىراۋسىز مەزگىل ئوتتۇرا ھېساب بىلەن 217 كۈن، يىل بويى غەربىي شىمال شامىلى چىقىدۇ. قۇرغاق ئىسسىق، چاڭ-توزانلىق بوران بۇ رايوندىكى ئاساسلىق تەبىئىي ئاپەت ھېسابلىنىدۇ.

بازار دائىرىسىدە تۈزلەڭ بوستانلىق ئومۇمىي يەر مەيدانىنىڭ %92 نى ئىگەللەيدىغان بولۇپ، گۇما ناھىيىسىدىكى ئاساسلىق دېھقانچىلىق رايونلىرىنىڭ بىرى. ئومۇمىي تېرىم يەر كۆلىمى 31236 مو، تېرىلغۇ كۆلىمى 26667 مو. ئاساسلىقى بۇغداي، كۆممىقوناق، پاختا، ماش-پۇرچاق ھەمدە كەندىر، زاغۇن، زاراڭزا قاتارلىق مايلىق زىرائەت مەھسۇلاتلىرى چىقىدۇ. 1985-يىلىدىكى ئاشلىقنىڭ ئومۇمىي مەھسۇلاتى 11 مىليون 336 مىڭ جىڭ، پاختا 293 مىڭ جىڭ، مايلىقدان 186 مىڭ جىڭ بولدى. يېزا ئىگىلىك ئومۇمىي مەھسۇلات قىممىتى 3 مىليون 356 مىڭ يۈەن بولدى.

ياپچان سۇ ئامبىرىدىن ئاجرىتىپ كېلىنىدىغان نىشاندا ئۆستىڭنىڭ سۈيى بىلەن دائىرىسى ئىچىدىكى دېھقانچىلىق قىلىنىدىغان يەرلەر سۇغىرىلىدۇ. ھاۋا كىلىماتى ۋە قۇم-شورلۇق تىندۇرما تۇپراقلىق ئالاھىدىلىكى بولغاچقا، بازار دائىرىسىدە ماتېرىيال ئورمىنى، ئوتۇنلۇق ئورمان، ئۆزۈم ئورمىنى باغلىرىنى يېتىشتۈرۈش ۋە تىكىش تەرەققىياتى بىرقەدەر تېز. 1985-يىلى سۈنئىي بەرپا قىلىنغان ئورمان، يېتىشتۈرۈلگەن ئورمان بەلباغلىرى 1392 مو بولغان. سېلىنغان كۆچمەت 93 مو بولۇپ، ئۇنىڭ تۈرلىرى تېرەك، سۆگەت، شاپتۇل، نەشپۈت، ئۆرۈك، ئۆزۈم، ئالما، ياڭاق قاتارلىقلار. دىن ئىبارەت. بوستانلىقنىڭ گىرۋەكلىرى سايلىق چۆل بولۇپ، بۇ يەرلەردە جىگدە، يۇلغۇن، يانتاق، چىخ قاتارلىق قۇمنى مۇقىملاشتۇرىدىغان، قۇرغاقچىلىققا چىداملىق ئۆسۈملۈكلەر بار. بۇ يەرلەر يەنە بازار تەۋەسىدىكى پەسىل خاراكىتلىق چارۋىچىلىق نۇقتىلىرى ھېسابلىنىدۇ. 1985-

يېلى قوتاندىكى چوڭ-كەچىك چارۋىلارنىڭ سانى 22 مىڭ تۇپاق بولدى.

ئۆز دائىرىسى ئىچىدە تىببىي دورا ماتېرىياللىرىدىن چۈچۈكبۇيا، بورساقسىقى چىقىدۇ. بازار باشقۇرىدىغان كارخانىنىڭ قارىمىقىدا بىناكارلىق قۇرۇلۇش، گىلەم توقۇش، تۆمۈر ۋە ياغاچ سايمانلارنى ياساش، تراكتور ترانسپورتى ۋە رېمونت قىلىش، بېلىقچىلىق، بورا توقۇش، خىش پۇشۇرۇش قاتارلىق كارخانا (مەيدان)، پونكىت (ئەترەت) تارماقلىرى بار. ئاپتوموبىلدىن ئونى، ھەر خىل تىپتىكى تراكتور، توپا ئىتتىرىش ماشىنىسىدىن 73 ى، يېزا ئىگىلىك قوشۇمچە مەھسۇلاتلىرىنى پىششىقلاپ ئىشلەيدىغان ھەر خىل ماشىنىلاردىن 601 ى بار بولۇپ، ماشىنىلار-نىڭ ئومۇمىي ئات كۈچى 3884، يىللىق سانائەت ئومۇمىي ئىشلەپچىقىرىش قىممىتى 1 مىليون 615 مىڭ يۈەن.

بازار قارىمىقىدىكى دۆلەت ئىگىلىكىدىكى ۋە كوللېكتىپنىڭ سودا تور نۇقتىلىرى 237، يەككە سودىگەر 1418 ئائىلە، 1985-يىللىق سودا ئىشلىرىدىكى سېتىش ئومۇمىي قىممىتى 22 مىليون 678 مىڭ يۈەن بولدى.

ھازىر بىر ئوتتۇرا مەكتەپ بار بولۇپ، ئوقۇتقۇچى-خىزمەتچىلىرى 29 نەپەر، مەكتەپتىكى ئوقۇغۇچىلار سانى 340 نەپەر. توققۇز باشلانغۇچ مەكتەپ بار بولۇپ، ئوقۇتقۇچى-خىزمەتچىلىرى 139 نەپەر، مەكتەپتىكى ئوقۇغۇچى سانى 1304 نەپەر، ئوقۇشقا كىرىش نىسبىتى %98.7. بازارلىق شىپاخانا بىر بولۇپ، كېسەل كارىۋىتى 35، تىببىي خادىملىرى 22 نەپەر. ھەرقايسى كەنت كومىتېتى-لىرىنىڭ ھەممىسىدە تىببىي ساغلاملىقنى ساقلاش خادىمى بار. كىنوخانا، رادىئو ئۇزۇنلى، مەدەنىيەت پونكىتى، كۆتۈپخانا قاتارلىقلار بار.

دائىرىسى ئىچىدىكى ئاسفالت يول ئۇدۇل ناھىيە شەھىرىگە بارىدۇ. ناھىيىلىك يولۇچىلارنى توشۇش بىكىتى، ئاپتوموبىل ترانسپورت شىركىتىنىڭ نۆۋەتچى ماشىنىلىرى قەرەللىك تۈردە مەزكۇر بازارنىڭ ھەرقايسى كەنت، كارخانا، پونكىتلىرى ئارىلىقىدا قاتناپ تۇرىدۇ.

ئۆلچەملىك ناملىرى

گۇما ناھىيىسى

«گۇما ناھىيىسىنىڭ ئومۇمىي ئەھۋالى»غا قارالسۇن

گۇما بازىرى

«گۇما بازىرىنىڭ ئومۇمىي ئەھۋالى»غا قارالسۇن

شمالىي-گۇما يولى

ناھىيىلىك ھۆكۈمەتنىڭ شەرق تەرىپىدە، جەنۇبتىن شىمالغا سوزۇلغان، شىمالدا خانىقا يولىدىن جەنۇبتا گۇما بازىرىلىق ھۆكۈمەتكىچە كېلىدۇ، ئومۇمىي ئۇزۇنلۇقى 2500 مېتىر، كەڭلىكى 12 مېتىر، ئاسفالت يول. كوچىنىڭ ئىككى ياقىسىدا ناھىيىلىك پارتكوم، سىياسىي كېڭەش، ئىنتىزام تەكشۈرۈش كومىتېتى، يېزا ئىگىلىكىنى ماشىنىلاشتۇرۇش مەكتىپى، دېھقانچىلىق ماشىنىلىرىنى رېمونت قىلىش-ياساش زاۋۇتى، سودا-سانائەت بانكىسى، پوچتا-تېلېگراف ئىدارىسى، تۈرلۈك ماللار، يېمەكلىك، شىكەر-تاماكۇ-ھاراق، يېمەك-ئىچمەك مۇلازىمەت شىركىتى، كىنو-تېياترخانا، ئاشلىق ئىدارىسى، شىنخۇا كىتابخانىسى، مەدەنىيەت يۇرتى، 2-يېنىك سانائەت ئىدارىسى، رادىئو تېلېۋىزىيە ئىدارىسى، گۇما تاشيول ئۇچاستىكىسى قاتارلىقلار بار. گۇما بازىرىدىكى ئاساسلىق ئوق-تاشيولنىڭ شىمالىي قىسمىدا بولغانلىقى ئۈچۈن شۇنداق ئاتالغان.

جەنۇبىي گۇما يولى

جەنۇبتىن شىمالغا سوزۇلغان، شىمالدا گۇما بازىرىلىق ھۆكۈمەتتىن جەنۇبتا چاكو-قاغىلىق تاشيولىغىچە كېلىدۇ، ئومۇمىي ئۇزۇنلۇقى 5500 مېتىر، كەڭلىكى 10 مېتىر، ئاسفالت يول. ئىككى ياقىسىدا ئورمانچىلىق پونكىتى، سېمونت زاۋۇتى، تېلېۋىزىيە تارقىتىش ئىستانسىسى، رادىئو ئۇلاپ تارقىتىش ئىستانسىسى ۋە بازىرىلىق ھۆكۈمەت، دوختۇرخانا، ئوتتۇرا-باشلانغۇچ مەكتەپ قاتارلىق بازارغا بىۋاسىتە قاراشلىق ئورگانلار بار. گۇما بازىرىدىكى ئاساسلىق ئوق-تاشيولنىڭ جەنۇبىي قىسمىدا بولغانلىقى ئۈچۈن شۇنداق ئاتالغان.

يېڭىۋىستەڭ يولى

ناھىيىلىك ھۆكۈمەتنىڭ غەرب تەرىپىدە، جەنۇبتىن شىمالغا سوزۇلغان، شىمالدا ئوردىيان يولىدىن جەنۇبتا سايباغ يولىغىچە كېلىدۇ، ئومۇمىي ئۇزۇنلۇقى 1200 مېتىر، كەڭلىكى 12 مېتىر، ئاسفالت يول. ئىككى ياقىسىدا گۇما ناھىيىلىك پارتكوم پارتىيە مەكتىپى، ناھىيىلىك چارۋا مال دوختۇرلۇق پونكىتى، دۆلەت ئىگىلىكىدىكى چارۋىچىلىق مەيدان دۇكىنى، يەككە تىجارەتچىلەرنىڭ دۇكانلىرى قاتارلىقلار بار. كۆكتېرەك ئۆستەڭنىڭ شەرقىي ياقىسىدا بولۇپ، يەرلىك كىشىلەر بۇ ئۆستەڭنى "يېڭىۋىستەڭ" دەپ ئادەتلەنگەچكە، بۇ يولمۇ شۇنداق ئاتالغان.

بوستان يولى

ناھىيىلىك ھۆكۈمەتنىڭ غەربىي جەنۇبىدا، جەنۇبتىن شىمالغا سوزۇلغان، شىمالدا گۈلباغ يولىدىن جەنۇبتا سايباغ يولىغىچە كېلىدۇ، ئومۇمىي ئۇزۇنلۇقى 610 مېتىر، كەڭلىكى 10 مېتىر، ئاسفالت يول. ئىككى ياقىسىدا گۇما ناھىيىلىك خەلق قوراللىق بۆلۈمى، ناھىيىلىك 2-ئوتتۇرا مەكتەپ، ناھىيىلىك 2-باشلانغۇچ مەكتەپ، دېھقانچىلىق ماشىنىلىرى بىلەن تەمىنلەش شىركىتى، ھاۋارايى پونكىتى قاتارلىق ئورۇنلار بار. كوچىنىڭ ئىككى ياقىسىدا بۈك-باراقسان ئاكاتسىيە دەرەخلىرى بولغاچقا، شۇنداق نام بېرىلگەن.

جاھانباغ يولى

ناھىيىلىك ھۆكۈمەتنىڭ شەرقىي جەنۇبىدا، جەنۇبتىن شىمالغا سوزۇلغان، شىمالدا گۈلباغ يولىدىن جەنۇبتا سايباغ يولىغىچە كېلىدۇ، ئومۇمىي ئۇزۇنلۇقى 610 مېتىر، كەڭلىكى 10 مېتىر، ئاسفالت يول. ئىككى ياقىسىدا ناھىيىلىك تەمىنات سودا كوپىراتىپ پاختا-كەندىر شىركىتى قاتارلىق ئورۇنلار بار. بۇ كوچىنىڭ بويلىرى بۇرۇنقى دەۋردە «جاھانباغ» دەپ ئاتالغانلىقى ئۈچۈن، شۇنداق نام بېرىلگەن.

سايباغ يولى

ناھىيىلىك ھۆكۈمەتنىڭ جەنۇبىدا، شەرقتىن غەربكە سوزۇلغان، شەرقتە ناھىيىلىك دوختۇرخانا دەرۋازىسىنىڭ شەرقىي يېنىدىن غەربتە سايلىققىچە كېتىدۇ. ئومۇمىي ئۇزۇنلۇقى 2580 مېتىر، كەڭلىكى 12 مېتىر، ئاسفالت يول. ئىككى ياقىسىدا ناھىيىلىك دوختۇرخانا، يۇقۇملۇق كېسەللىكلەرنىڭ ئالدىنى ئېلىش پونكىتى، گۇما ئۇزۇنئولۇق تېلېگرافى سىم ئۇچاستىكىسى، ئۇرۇق شىركىتى، سوت مەھكىمىسى، سودا ئىدارىسى، يېمەكلىكلەرنى پىششىقلاپ ئىشلەش كارخانىسى، تۇرۇبىا سۈيىنى باشقۇرۇش پونكىتى قاتارلىق ئورۇنلار بار. يەرلىك كىشىلەر يولنىڭ توختىغان يېرىدىكى سايلىققا سۇ باشلاپ ئورمان بەرپا قىلغانلىقى ئۈچۈن، شۇنداق نام بېرىلگەن.

يېڭىبازار يولى

ناھىيىلىك ھۆكۈمەتنىڭ جەنۇبى تەرىپىدە، شەرقتىن غەربكە سوزۇلغان، شەرقتە جاۋاقۇم يولىدىن غەربتە بازار يار يولىغىچە كېلىدۇ، ئومۇمىي ئۇزۇنلۇقى 1200 مېتىر، كەڭلىكى 10 مېتىر، ئاسفالت يول. كوچىنىڭ ئىككى ياقىسىدا ناھىيىلىك ماددىي ئەشيا لار ئىدارىسى، قۇدۇق كولاش ئەترىتى، سۇ-ئېلېكتر ئىدارىسى، ئېلېكتر ئىستانسىسى، تەمىنات-سودا كوپىراتىپ، كۇتۇپخانا، دورا شىركىتى، خەلق ھۆكۈمەت مېھمانخانىسى، تەپتىش مەھكىمىسى، دېھقانچىلىق تېخنىكىسىنى كېڭەيتىش پونكىتى قاتارلىق ئورۇنلار بار. بۇ يولدىن ئۇدۇل 1980-يىلى يېڭىدىن قۇرۇلغان ناھىيىلىك يېزا بازار سودا مەركىزىگە بارغىلى بولىدىغانلىقى ئۈچۈن، شۇنداق نام بېرىلگەن.

گۈلباغ يولى

ناھىيىلىك ھۆكۈمەتنىڭ جەنۇبىدا، شەرقتىن غەربكە سوزۇلغان، شەرقتە جاۋاقۇم يولىدىن غەربتە يېڭىئۆستەڭ يولىغىچە كېلىدۇ، ئومۇمىي ئۇزۇنلۇقى 800 مېتىر، كەڭلىكى 10 مېتىر، ئاسفالت

يول. ئىككى ياقىسىدا ناھىيىلىك 1-ئوتتۇرا مەكتەپ، ناھىيىلىك رادىئو ئۈزۈلمى، قول سانائەت بىرلەشمە كوپىراتىپىنىڭ ياغاچچىلىق-بىناكارلىق كوپىراتىپى، كىنو فىلىم قويۇش-تارقىتىش شىركىتى، گۇما ناھىيىلىك خەلق ھۆكۈمىتى، گۇما ناھىيىلىك خەلق قۇرۇلتىيى دائىمىي كومىتېتى، ئەمگەك مۇلازىمەت شىركىتىنىڭ دۇكىنى، يېزا-بازار كارخانىلىرى تەمىنات-سودا شىركىتى، تەمىنات-سودا كوپىراتىپى چاي-چارۋا مەھسۇلاتلىرى شىركىتى، سودا-سانائەت بانكىسى گۈلباغ يولى ئامانەت پونكىتى، سودا-سانائەتنى مەمۇرىي باشقۇرۇش ئىدارىسى قاتارلىق ئورۇنلار بار. بۇ كوچىنىڭ شەرقى ئۇچى يېزا-كەنتلەرنىڭ چوڭ يولىغا ئۇلىشىپ ئۇدۇل گۈلباغ كەنتىگە كېتىدىغانلىقى ئۈچۈن، شۇنداق ئاتالغان.

خانقا يولى

ناھىيىلىك ھۆكۈمەتنىڭ شىمالىدا. شەرقتىن غەربكە سوزۇلغان، شەرقتە گۇما يولىدىن غەربتە خانقاغىچە كېلىدۇ، ئومۇمىي ئۇزۇنلۇقى 730 مېتىر، كەڭلىكى 7 مېتىر، ئاسفالت يول. ئىككى ياقىسىدا ناھىيىلىك بالىلار باغچىسى، ئاشلىق-مايلىقنى پىششىقلاپ ئىشلەش زاۋۇتى، ئاشلىق ئىدارە ئىسكىلات، تەمىنات-سودا بىرلەشمە كوپىراتىپى 1-كىلەم كارخانىسى، جامائەت خەۋپ-سىزلىك ئىدارىسى، ناھىيىلىك 1-باشلانغۇچ مەكتەپ قاتارلىق ئورۇنلار بار. بۇ كوچا ناھىيە شەھىرى ئىچىدىكى چوڭ مەسچىت بولغان خانقاغا ئۇدۇل بارىدىغانلىقى ئۈچۈن، شۇنداق نام بېرىلگەن.

كونابازار يولى

ناھىيىلىك ھۆكۈمەتنىڭ غەرب تەرىپىدە، جەنۇبتىن شىمالغا سوزۇلغان، جەنۇبتا گۈلباغ يولىغا ئۇلىنىدۇ، شىمالدا خانقا يولىدىن كېسىپ ئۆتۈپ ئوردىيان يولىدا توختايدۇ. ئومۇمىي ئۇزۇنلۇقى 450 مېتىر، كەڭلىكى 8 مېتىر، خانقا يولىنىڭ جەنۇبىدىكى قىسمى ئاسفالت يول، شىمالدىكى قىسمى شېغىل يول. ئىككى يېقىدا ناھىيىلىك ئاپتوموبىل ئەترەت، بازارلىق تەمىنلەش كوپىراتىپى، ناھىيىلىك باج ئىدارىسى، شەھەر پەيچۈسۈ، دۆلەت بىلەن خۇسۇسلار شېرىك-چىلىكىدىكى ماگىزىن، بىڭتۇەن گۇما دېھقانچىلىق مەيدانىنىڭ ئىش بېجىرىش ئورنى قاتارلىق ئورۇنلار بار. بۇ كوچا جەنۇبتىن شىمالغا قاراپ ناھىيە شەھىرىنىڭ كونا بازىرىدىن ئۆتىدىغانلىقى ئۈچۈن شۇنداق نام بېرىلگەن.

ئوردىيان يولى

ناھىيىلىك ھۆكۈمەتنىڭ شىمالىدا، شەرقتىن غەربكە سوزۇلغان، غەربتە يېڭىئۆستەڭ يولىدىن شەرقتە جاۋاقۇم يولىغىچە كېلىدۇ، ئومۇمىي ئۇزۇنلۇقى 2000 مېتىر، كەڭلىكى 6 مېتىر، شېغىل يول. ئىككى ياقىسىدا قوراللىق ساقچى گۇما ئوتتۇرا ئەترىتى، ناھىيىلىك سىياسىي مەكتەپ، ناھىيىلىك سولاقخانا قاتارلىق ئورۇنلار بار. كۆكتېرەك يېزا ئوردىيان كەنتىنىڭ جەنۇبىي ياقىسىدا بولغاچقا، شۇنداق نام بېرىلگەن.

بازار يولى

ناھىيىلىك ھۆكۈمەتنىڭ غەربىي جەنۇبىدا، جەنۇبتىن شىمالغا سوزۇلغان، شىمالدا يېڭىبازار

يولدىن جەنۇبىدا سايباغ يولغىچە كېلىدۇ، ئومۇمىي ئۇزۇنلۇقى 400 مېتىر، كەڭلىكى 10 مېتىر، ئاسفالت يول. ئىككى تەرىپى يېزا سودا بازىرى، يەنە ياغاچ شىركىتى، ناھىيىلىك يول ئاسراش ئەترەت قاتارلىقلار بار. بۇ كوچا 1980-يىلى يېڭىدىن قۇرۇلغان ناھىيىلىك يېزا سودا بازار مەركىزىنىڭ ئىچىدە بولغاچقا، شۇنداق نام بېرىلگەن.

جاۋاقۇم يولى

ناھىيىلىك ھۆكۈمەتنىڭ شەرقىدە، جەنۇبتىن شىمالغا سوزۇلغان، شىمالدا ئوردىيان يولىدىن جەنۇبىدا گۇما يولغىچە كېلىدۇ، ئومۇمىي ئۇزۇنلۇقى 2600 مېتىر، كەڭلىكى 8 مېتىر، توپا يول، ئىككى تەرىپى ئېتىزلىق ۋە كەنت. مەنىسى «ئالا قۇم». شۇ يەرلىك ئاھىلىنىڭ ئاناپ ئادەتلەنگىنى بويىچە نام بېرىلگەن.

گۇما ناھىيىلىك بازار سودا مەركىزى

ناھىيىلىك ھۆكۈمەتنىڭ غەربى جەنۇبىغا 1.5 كىلومېتىر كېلىدۇ. كۆلىمى 119 مو. تۈرلۈك ماللار، گۆش، ئاشلىق، چارۋا، يېمەك-ئىچمەك، ئوتۇن، مېۋە-چىۋە، كونا ماللار قاتارلىق كۆپ خىل بازارلار بار. ھەر ھەپتىنىڭ يەكشەنبە كۈنى بازار بولىدۇ. بۇ سودا مەركىزى 1980-يىلى قۇرۇلغان. ناھىيە بويىچە ئەڭ چوڭ يېزا سودا بازىرى بولغاچقا، شۇنداق نام بېرىلگەن.

نەشاندا كەنت كومىتېتى

تۇرۇشلۇق ئورنى: خارەتمەھەللە بازارلىق ھۆكۈمەتنىڭ شەرقىي شىمالىغا 0.5 كىلومېتىر كېلىدۇ. تۈزلەڭلىككە جايلاشقان. قارمىقىدا تۆت كەنت بار، 220 ئائىلە، 891 نوپۇسى بار. دېھقانچىلىقنى ئاساس قىلىدۇ. تېرىلغۇ يېرى 1157 مو. ئاساسلىق مەھسۇلاتلىرى بۇغداي، كۆممىقوناق، پاختا، مايلىقدان، قوغۇن-تاۋۇز، مېۋە، ئوتياش قاتارلىقلاردىن ئىبارەت. قوشۇمچە ئورمانچىلىق، چارۋىچىلىق بىلەن شۇغۇللىنىدۇ. مەنىسى «نەشانلانغان جاي». خارەتمەھەللە كەنتىدىكى بىر نۇقتىنىڭ نامى «نەشاندا» بولۇپ، كەنت كومىتېتىنىڭ تۇرۇشلۇق جايى.

تەخمىنەن 1840-يىللىرى ئەتراپىدا، شۇ يەرلىك ئامبال سىبەگ قاتارلىقلار مۇشۇ جايغا ناھىيە يامۇلى سېلىشنى پىلان قىلغانلىقى سەۋەبلىك شۇنداق ئاتالغان. 1958-يىلى 1-دادۇي بولۇپ قۇرۇلغان، 1978-يىلى نەشاندار دادۇي دەپ ئۆزگەرتىلگەن (شۇ يىلى بىر قىسمى ئايرىلىپ چىقىپ ئۆتەڭ دادۇي بولغان). 1982-يىلى نەشاندا دادۇي دەپ توغرىلانغان. 1985-يىلىنىڭ بېشىدا كەنت كومىتېتىگە ئۆزگەرتىلگەن.

خارەتمەھەللە

بازارلىق ھۆكۈمەتنىڭ شەرقىي شىمالىغا 0.5 كىلومېتىر كېلىدۇ. 61 ئائىلە، 223 نوپۇسى بار. تېرىلغۇ يېرى 265 مو. بۇرۇندا بۇ يەردە ياغاچچىلار كۆپ بولغىنى ئۈچۈن شۇنداق ئاتالغان.

جاي

بازارلىق ھۆكۈمەتنىڭ شەرقىي شىمالىغا 1.1 كىلومېتىر كېلىدۇ. 61 ئائىلە، 233 نوپۇسى بار. تېرىلغۇ يېرى 301 مو. مەنىسى «مازار بار يەر». بۇ يەرنىڭ غەرب تەرىپىدە مازار بولغاچقا

شۇنداق ئاتالغان.

بوياقمەھەللە

بازارلىق ھۆكۈمەتنىڭ شىمالغا 1.7 كىلومېتىر كېلىدۇ. 49 ئائىلە، 219 نوپۇسى بار، تېرىلغۇ يېرى 209 مو. بۇرۇن بۇ يەردە بوياقچى كۆپ بولغاچقا شۇنداق ئاتالغان.

ھويلامەھەللە

بازارلىق ھۆكۈمەتنىڭ شىمالغا 1.6 كىلومېتىر كېلىدۇ. 49 ئائىلە، 207 نوپۇسى بار. تېرىلغۇ يېرى 210 مو. بۇ يەردە ئاھالە كۆپ، ھويلا-ئاراملار زىچ بولغاچقا شۇنداق ئاتالغان.

تۇرۇشلۇق ئورنى: ئاتچاپما

ئاستاقوش كەنت كومىتېتى

بازارلىق ھۆكۈمەتنىڭ شەرقىي شىمالغا 1.9 كىلومېتىر كېلىدۇ. تۈزلەڭلىككە جايلاشقان. قارمىقىدا تۆت كەنت بار. 287 ئائىلە، 1552 نوپۇسى بار. دېھقانچىلىقنى ئاساس قىلىدۇ. تېرىلغۇ يېرى 2178 مو. ئاساسلىقى بۇغداي، كۆممىقوناق، پاختا، مايلىقدان، قوغۇن-تاۋۇز، ئوتياش چىقىدۇ، قوشۇمچە ئورمانچىلىق، چارۋىچىلىق بىلەن شۇغۇللىنىدۇ. بۇرۇن بۇ يەردە ئارانلا يەتتە ئائىلە بولۇپ، كېيىنچە ئاھالىسى كۈندىن-كۈنگە كۆپىيىپ بارغاچقا شۇنداق ئاتالغان. 1958-يىلى 2-دادۇي بولۇپ قۇرۇلغان، 1978-يىلى ئاستاقوش دادۇي دەپ ئۆزگەرتىپ ئاتالغان. 1981-يىلى بىر قىسمى ئايرىلىپ «گۈلباغ دادۇي» بولغان. 1985-يىلىنىڭ بېشىدا كەنت كومىتېتىگە ئۆزگەرتىلگەن.

ئاتچاپما

بازارلىق ھۆكۈمەتنىڭ شەرقىي شىمالغا 1.9 كىلومېتىر كېلىدۇ. 74 ئائىلە، 352 نوپۇسى بار. تېرىلغۇ يېرى 580 مو. ئەسلى بۇ يەر تۈزلەڭ تاشلىق بولۇپ، كىشىلەر بۇ يەردىن ئات ھېسىپ ئۆتكەندە قامچا ئويىنىتىپ چاپتۇرۇپ ئۆتىدىغانلىقى ئۈچۈن، شۇنداق ئاتالغان.

كۈلامەھەللە

بازارلىق ھۆكۈمەتنىڭ شەرقىي شىمالغا 1.4 كىلومېتىر كېلىدۇ. 85 ئائىلە، 399 نوپۇسى بار. تېرىلغۇ يېرى 555 مو. ئەڭ دەسلەپ بۇ يەرگە كېلىپ ئولتۇراقلاشقان مۇسا دېگەن كىشى كۈلا ئېتىشىگە ئۇستا بولغاچقا «كۈلا» (چىغ ئارغامچا) لەقىسى سېلىنىپ، كېيىن كەنت نامى بولۇپ قالغان.

ھاسار

بازارلىق ھۆكۈمەتنىڭ شەرقىي شىمالغا 2.5 كىلومېتىر كېلىدۇ. 65 ئائىلە، 257 نوپۇسى بار. تېرىلغۇ يېرى 619 مو. مەنىسى «سېپىل». بۇرۇن بۇ يەردە سېپىل بولغانمىش، شۇڭا شۇنداق ئاتالغان.

كويەكمەھەللە

بازارلىق ھۆكۈمەتنىڭ شەرقىي شىمالغا 2.6 كىلومېتىر كېلىدۇ. 53 ئائىلە، 244 نوپۇسى بار. تېرىلغۇ يېرى 433 مو. بۇرۇن بۇ يەردىكى كىشىلەر ئۆشكە تېرىسىدە ئېتىلىگەن كويەك بىلەن تۆمۈرچىلىك قىلىشتا مەشھۇر بولغانلىقى ئۈچۈن شۇنداق ئاتالغان.

سانجارجا كەنت كومىتېتى تۇرۇشلۇق ئورنى: سانجارجا كۆلىپىشى بازارلىق ھۆكۈمەتنىڭ شەرقىگە 1.9 كىلومېتىر كېلىدۇ. تۈزلەڭلىككە جايلاشقان، قارمىقىدا تۆت كەنت بار، 234 ئائىلە، 974 نوپۇسى بار، دېھقانچىلىقنى ئاساس قىلىدۇ. تېرىلغۇ يېرى 1953 مو، ئاساسلىقى بۇغداي، كۆممىقوناق، پاختا، مايلىقدان چىقىدۇ. قوشۇمچە ئورمانچىلىق، چار-ۋىچىلىق بىلەن شۇغۇللىنىدۇ. ياڭاق ئالاھىدە مەھسۇلاتى ھېسابلىنىدۇ. ئائىلە قول ھۈنەرۋەنچىلىك-دىن كىگىزچىلىك، كۆنچىلىك، ئاياغ كېيىم تىكىش بىرقەدەر تەرەققىي قىلغان. چوڭ-كىچىك تىراكتوردىن بىردىن بار، سانجارجا كەنتىنىڭ نامى بىلەن ئاتالغان. 1958-يىلى 3-دادۇي بولۇپ قۇرۇلغان. 1978-يىلى «باش سانجارجا دادۇي» دەپ ئۆزگەرتىلگەن. 1982-يىلى نامى «سان-جارجا دادۇي» گە ئۆزگەرتىلگەن. 1985-يىلىنىڭ بېشىدا كەنت كومىتېتىگە ئۆزگەرتىلگەن.

سانجارجا كۆلىپىشى

بازارلىق ھۆكۈمەتنىڭ شەرقىگە 1.8 كىلومېتىر كېلىدۇ. 59 ئائىلە، 251 نوپۇسى بار. تېرىلغۇ يېرى 473 مو. بۇ يەر سانجارجا كەنتىدىكى بىر كۆلنىڭ ئەتراپى بولغاچقا شۇنداق ئاتالغان.

سانجارجا

بازارلىق ھۆكۈمەتنىڭ شەرقىگە 1.9 كىلومېتىر كېلىدۇ. 59 ئائىلە 237 نوپۇسى بار، تېرىلغۇ يېرى 507 مو. ئەڭ بۇرۇن بۇ يەرگە كېلىپ ئولتۇرغان كىشىنىڭ ئىسمى «سانجىرا» بولۇپ، ئۇ ئۆلگەندىن كېيىن مۇشۇ يەرگە دەپنە قىلىنغان ئىكەن، كىشىلەر ئۇنىڭ ئىسمىنى كەنتنىڭ نامى قىلىپ قوللانغان.

يارباغ

بازارلىق ھۆكۈمەتنىڭ شەرقىگە 2.4 كىلومېتىر كېلىدۇ. 63 ئائىلە، 571 نوپۇسى بار. تېرىلغۇ يېرى 227 مو. بۇ يەر ئەسلىدە چوڭقۇر يارلىق بولۇپ، كېيىن كىشىلەر يارنى تىندۈرۈپ يەر ئېچىپ باغ-ئوتاق پەيدا قىلغاچقا، شۇنداق ئاتالغان.

باش سانجارجا

بازارلىق ھۆكۈمەتنىڭ شەرقىي جەنۇبىگە 2 كىلومېتىر كېلىدۇ. 53 ئائىلە، 219 نوپۇسى بار. تېرىلغۇ يېرى 402 مو. بۇ يەر سانجارجا كەنتىنىڭ باش تەرىپىگە جايلاشقانلىقى ئۈچۈن شۇنداق ئاتالغان.

ئارايار كەنت كومىتېتى تۇرۇشلۇق ئورنى: كانايچاقا

بازارلىق ھۆكۈمەتنىڭ شەرقىي جەنۇبىغا 4.1 كىلومېتىر كېلىدۇ، تۈزلەڭلىككە جايلاشقان، قارمىقىدا تۆت كەنت بار. 177 ئائىلە، 689 نوپۇسى بار. دېھقانچىلىقنى ئاساس قىلىدۇ. تېرىلغۇ يېرى 1964 مو. ئاساسلىق مەھسۇلاتلىرى بۇغداي، كۆممىقوناق، پاختا، مايلىقدان، قوغۇن-تاۋۇز، ئوتياش قاتارلىقلار. قوشۇمچە ئورمانچىلىق، چارۋىچىلىق بىلەن شۇغۇللىنىدۇ. مەنىسى: «ئىككى يارنىڭ ئوتتۇرىسى». زېمىنى ئىككى چوڭ يارنىڭ ئارىلىقىدا بولغاچقا شۇنداق ئاتالغان. 1985-يىلى 4-دادۇي بولۇپ قۇرۇلغان. 1978-يىلى «ئارايار دادۇي» دەپ ئۆزگەرتىلگەن (1981-يىلى ئۇنىڭ بىر قىسمى ئايرىلىپ 17-دادۇي بولغان)، 1985-يىلىنىڭ بېشىدا كەنت

كومىتېتىگە ئۆزگەرتىلگەن.

كانايچاقا

بازارلىق ھۆكۈمەتنىڭ شەرقىي جەنۇبىغا 4.1 كىلومېتىر كېلىدۇ. 47 ئائىلە، 175 نوپۇسى بار. تېرىلغۇ يېرى 524 مو. ئەڭ ئاۋۋال بۇ يەردە ئولتۇراقلاشقان «شېكەرۋاي كاج» دېگەن كىشىنىڭ ئاۋازى ئۈنلۈك بولغاچقا ئۇنىڭغا «كاناي» لەقىسى سىڭىپ، كېيىنچە بۇ سۆز كەنت نامى بولۇپ قالغان.

چىقىرمەھەللە

بازارلىق ھۆكۈمەتنىڭ شەرقىي جەنۇبىغا 4 كىلومېتىر كېلىدۇ. 34 ئائىلە، 135 نوپۇسى بار، تېرىلغۇ يېرى 462 مو. بۇرۇن بۇ يەردە چىقىرمە كۆزلۈك ئادەملەر كۆپ بولغانلىقى ئۈچۈن شۇنداق ئاتالغان.

بورىچىمەھەللە

بازارلىق ھۆكۈمەتنىڭ شەرقىي جەنۇبىغا 4.4 كىلومېتىر كېلىدۇ. 48 ئائىلە، 176 نوپۇسى بار، تېرىلغۇ يېرى 464 مو. بۇرۇندا بۇ يەردىكى كىشىلەرنىڭ كۆپۈنچىسى بورا توقۇشنى كەسىپ قىلغانلىقى ئۈچۈن شۇنداق ئاتالغان.

قالماقەھەللە

بازارلىق ھۆكۈمەتنىڭ جەنۇبىغا 4 كىلومېتىر كېلىدۇ. 48 ئائىلە، 203 نوپۇسى بار. تېرىلغۇ يېرى 514 مو. ئەڭ دەسلەپتە بۇ يەرگە كېلىپ ئولتۇراقلاشقان يولداشۋاي دېگەن كىشىنىڭ مىجەزى كاج بولغانلىقى ئۈچۈن باشقىلار ئۇنى «قالماق» دەپ ئاتاىپ، كېيىن ئۇ سۆز كەنت نامى بولۇپ قالغان.

قىشلاقتالدى كەنت كومىتېتى

تۇرۇشلۇق ئورنى: كامارئېچىق
بازارلىق ھۆكۈمەتنىڭ شەرقىي جەنۇبىغا 1.4 كىلومېتىر كېلىدۇ. تۈزلەڭلىككە جايلاشقان. قارىمىقىدا تۆت كەنت بار. 207 ئائىلە، 751 نوپۇسى بار. دېھقانچىلىقنى ئاساس قىلىدۇ. تېرىلغۇ يېرى 2284 مو. ئاساسلىق مەھسۇلاتى بۇغداي، كۆممىقوناق، پاختا، مايلىقدان. قوغۇن-ئاۋۇز ۋە ئوتياش، بېدە قاتارلىقلارمۇ تېرىلىدۇ. قوشۇمچە ئورمانچىلىق، چارۋىچىلىق بىلەن شۇغۇللىنىدۇ. ئائىلە قول ھۆنەرۋەنچىلىكى بىرقەدەر تەرەققىي قىلغان. 210 مو كۆچەتلىكى بار. چوڭ تراكتوردىن بىرى بار. ئەڭ ئاۋۋال «بىلال خوجا» دېگەن كىشى بۇ يەرگە كېلىپ ئولتۇراقلىشىپ، گەمە كولاپ قىشنى ئۆتكۈزگەن، كېيىن ئۇ گەمىنىڭ ئالدىدا كەنت پەيدا بولغان ئىكەن. شۇ سەۋەبتىن شۇنداق ئاتالغان.

1958 - يىلى 5 - دادۇي بولۇپ قۇرۇلغان. 1978 - يىلى «قىشلاقتالدى دادۇي» دەپ ئۆزگەرتىلدى. 1980 - يىلى بىر قىسمى ئايرىلىپ چىقىپ 14 - دادۇي بولغان، 1985 - يىلىنىڭ بېشىدا كەنت كومىتېتىگە ئۆزگەرتىلگەن.

كامارئېچىق

بازارلىق ھۆكۈمەتنىڭ شەرقىي جەنۇبىغا 1.4 كىلومېتىر كېلىدۇ. 60 ئائىلە، 200 نوپۇسى بار.

تېرىلغۇ يېرى 570 مو. بۇ يەردە سۇ ئايرىلىدىغان بىر ئېچىق بولغان ھەمدە بۇ يەردىكىلەرنىڭ كۆپۈنچىسىنىڭ لەقىمى «كامار» بولغانلىقى ئۈچۈن شۇنداق ئاتالغان.

يۇقارقىمەھەللە

بازارلىق ھۆكۈمەتنىڭ شەرقىي جەنۇبىغا 1.4 كىلومېتىر كېلىدۇ، 48 ئائىلە 193 نوپۇسى بار، تېرىلغۇ يېرى 521 مو. قىشلاقتىكى كەنتىنىڭ يۇقارقى تەرىپىگە جايلاشقانلىقى ئۈچۈن شۇنداق ئاتالغان.

لەڭگەر ئېرىق

بازارلىق ھۆكۈمەتنىڭ شەرقىي جەنۇبىغا 2.2 كىلومېتىر كېلىدۇ. 57 ئائىلە، 192 نوپۇسى بار. تېرىلغۇ يېرى 785 مو. تارىختا بۇ يەردە لەڭگەر بولغان ھەم ئۇنىڭ قېشىدا ئېرىق بولغانلىقى ئۈچۈن شۇنداق ئاتالغان.

كاجى ئېرىق

بازارلىق ھۆكۈمەتنىڭ شەرقىي جەنۇبىغا 1.9 كىلومېتىر كېلىدۇ. 42 ئائىلە، 166 نوپۇسى بار. تېرىلغۇ يېرى 448 مو. ئەڭ دەسلەپتە بىر بۆلۈك سىجەزى كاج ئادەملەر بۇ يەرگە كېلىپ ئېرىق چېپىپ ئولتۇراقلىشىپ كەنت ھاسىل بولغاچقا، شۇنداق ئاتالغان.

تۇرۇشلۇق ئورنى: ساراڭمەھەللە

تۈگمە نېشى كەنت كومىتېتى

بازارلىق ھۆكۈمەتنىڭ غەربىي جەنۇبىغا 1.8 كىلومېتىر كېلىدۇ. تۈزلەڭلىككە جايلاشقان. قارىمىقىدا ئۈچ كەنت بار. 151 ئائىلە، 490 نوپۇسى بار. دېھقانچىلىقنى ئاساس قىلىدۇ. تېرىلغۇ يېرى 1179 مو. ئاساسلىق مەھسۇلاتى بۇغداي، كۆممەقوناق، پاختا، مايلىقدان بولۇپ، يەنە قوغۇن-تاۋۇز، مېۋە، ئوتياش قاتارلىقلارمۇ چىقىدۇ. قوشۇمچە ئورمانچىلىق، چارۋىچىلىق بىلەن شۇغۇللىنىدۇ. چوڭ-كىچىك تراكتوردىن بىردىن بار. بۇرۇن بۇ يەردە سۇ تۈگمىنى بولۇپ، كېيىن ئۇنىڭ ئەتراپىدا كەنت پەيدا بولغانلىقى ئۈچۈن شۇنداق ئاتالغان. 1958-يىلى 6-دادۇي بولۇپ قۇرۇلغان. 1978-يىلى «تۈگمە نېشى دادۇي» دەپ ئۆزگەرتىپ ئاتالغان. 1985-يىلىنىڭ بېشىدا كەنت كومىتېتىگە ئۆزگەرتىلگەن.

ساراڭمەھەللە

بازارلىق ھۆكۈمەتنىڭ غەربىي جەنۇبىغا 1.8 كىلومېتىر كېلىدۇ. 53 ئائىلە 177 نوپۇسى بار، تېرىلغۇ يېرى 382 مو. ئەڭ بۇرۇن بۇ يەردە ئولتۇراقلاشقان «ئاخۇن ئاكام» دېگەن كىشىنى غەلە-پاراق تاپشۇرمىدىك، دەپ يامۇلغا ئاپارغاندا، ئۇ كىشى ئامبالغا كەينىنى قىلىپ تۇرۇپ سالام بەرگەن، ئەمەلدارلار ئۇنى ساراڭ ئىكەن دەپ يامۇلدىن قوغلاپ چىقىرىۋەتكەن ئىكەن. شۇ سەۋەبتىن شۇنداق نام ئالغان.

ياڭىر مەھەللە

بازارلىق ھۆكۈمەتنىڭ غەربىي جەنۇبىغا 2.1 كىلومېتىر كېلىدۇ. 49 ئائىلە، 152 نوپۇسى بار. تېرىلغۇ يېرى 418 مو. بۇرۇن بۇ جايدىكى كىشىلەرنىڭ كۆپۈنچىسىنىڭ لەقىمى «ياڭىر» بولغانلىقى ئۈچۈن، كېيىنچە بۇ سۆز كەنتنىڭ نامىغا ئايلىنىپ قالغان.

ئاياغمەھەللە

بازارلىق ھۆكۈمەتنىڭ غەربىي جەنۇبىغا 1.3 كىلومېتىر كېلىدۇ. 49 ئائىلە، 161 نوپۇسى بار. تېرىلغۇ يېرى 379 مۇ. بۇ يەر تۈگمەنېشى كەنتىنىڭ ئاياغ تەرىپىگە جايلاشقانلىقى ئۈچۈن شۇنداق ئاتالغان

تۇرۇشلۇق ئورنى: پاڭمەھەللە

قىرتاش كەنت كومىتېتى

بازارلىق ھۆكۈمەتنىڭ غەربىي جەنۇبىغا 1 كىلومېتىر كېلىدۇ. تۈزلەڭلىككە جايلاشقان. قارمىقىدا ئۈچ كەنت بار. 104 ئائىلە، 317 نوپۇسى بار. دېھقانچىلىقنى ئاساس قىلىدۇ. تېرىلغۇ يېرى 901 مو. ئاساسلىق مەھسۇلاتى بۇغداي، كۆممىقوناق، پاختا، مايلىقدان، قوشۇمچە ئورمانچىلىق بىلەن شۇغۇللىنىدۇ. قىرتاش كەنتىنىڭ نامىنى قوللانغان. 1958-يىلى 7-دادۇي بولۇپ قۇرۇلغان. 1978-يىلى «قىرتاش دادۇي» دەپ ئۆزگەرتىپ ئاتالغان. 1982-يىلى ئوتتۇراقش بۆلۈنۈپ چىقىپ 19-دادۇي بولغان. 1985-يىلىنىڭ بېشىدا كەنت كومىتېتىگە ئۆزگەرتىلگەن.

پاڭمەھەللە

بازارلىق ھۆكۈمەتنىڭ غەربىي جەنۇبىغا 1 كىلومېتىر كېلىدۇ. 33 ئائىلە 115 نوپۇسى بار، تېرىلغۇ يېرى 316 مۇ. ئەڭ ئاۋۋال بۇ يەرگە كېلىپ ئولتۇراقلاشقان بىر ئائىلە كىشىنىڭ ئالتە بالىسىنىڭ قۇلىقى پاڭ بولغانلىقى ئۈچۈن «پاڭ» لەقىمى سىڭگەن ۋە كېيىنچە كەنت نامى بولۇپ قالغان.

قىرتاش

بازارلىق ھۆكۈمەت تۇرۇشلۇق جاي. بازارغا بىۋاسىتە قاراشلىق بولغان دوختۇرخانا، ئوتتۇرا مەكتەپ، چارۋا مال دوختۇرخانىسى، بانكا تىجارەت پونكىتى، كارخانا قاتارلىق ئورۇنلار ۋە ناھىيىلىك يېزا ئىگىلىكىنى ماشىنىلاشتۇرۇش مەكتىپى، توك بېسىمىنى ئۆزگەرتىش ئورنى قاتارلىقلار بار. 623 ئائىلە، 1721 نوپۇسى بار. خەنزۇدىن بەش كىشى بار. ئاھالىنىڭ كۆپ سانلىقى تىجارەت ۋە قول سانائەت بىلەن شۇغۇللىنىدۇ. بۇرۇندا بۇ يەردە شەرقتىن غەربكە كەتكەن ئۇزۇنلۇقى 200 مېتىر، كەڭلىكى 2.5 مېتىر كېلىدىغان تاش قىر بولغان ۋە كېيىنچە ئۇنىڭ ئىككى ياقىسىدا كەنت پەيدا بولغان. شۇ سەۋەبتىن ئاشۇنداق ئاتالغان.

چوڭكۆز مەھەللە

بازارلىق ھۆكۈمەتنىڭ جەنۇبىغا 1.2 كىلومېتىر كېلىدۇ. 28 ئائىلە، 86 نوپۇسى بار. تېرىلغۇ يېرى 287 مو. ئىلگىرى بۇ يەردە ھەسەن ئاخۇن دېگەن كىشىنىڭ ئائىلىسى باي بولۇپ، ئۇ ئۆزىنى چوڭ تۇتقاچقا «چوڭكۆز» دەپ لەقەم سىڭىپ قالغان. كېيىن ئۇ سۆز كەنت نامىغا ئايلىنىپ قالغان.

توقايكوچا

بازارلىق ھۆكۈمەتنىڭ غەربىگە 0.3 كىلومېتىر كېلىدۇ. 43 ئائىلە، 126 نوپۇسى بار. تېرىلغۇ-يېرى 302 مو. بۇ يەردە ئاھالە زىچ، قالايىمقان ئولتۇراقلاشقان، كوچىلىرى ئەگرى-بۇگرى بولغاچقا شۇنداق ئاتالغان.

تۇرۇشلۇق ئورنى: ۋەخپەئېرىق

ياپچان كەنت كومىتېتى

بازارلىق ھۆكۈمەتنىڭ غەربىي جەنۇبىغا 16.3 كىلومېتىر كېلىدۇ. يەر تۈزۈلۈشى جەنۇبتىن

شېمالغا پەسىيىپ بارىدۇ. قارىمىقىدا تۆت كەنت بار. 113 ئائىلە، 457 نوپۇسى بار. دېھقانچىلىقنى ئاساس قىلىدۇ. تېرىلغۇ يېرى 1687 مو. ئاساسلىق مەھسۇلاتى بۇغداي، كۆممىقوناق، پاختا، مايلىقدان. قوشۇمچە ئورمانچىلىق، چارۋىچىلىق بىلەن شۇغۇللىنىدۇ. چۈچۈكبۇيا چىقىدۇ. ئەسلىدە بۇ يەر «ياپچان» دەيدىغان ئۆسۈملۈك كۆپ ئۇنىدىغان چوڭقۇر جىلغا بولۇپ، كېيىنچە كەنت پەيدا بولغاندا ئۇ سۆز كەنتگە نام بولۇپ قالغان. 1958-يىلى 8-دادۇي بولۇپ قۇرۇلغان. 1978-يىلى «ياپچان دادۇي» دەپ ئۆزگەرتىپ ئاتالغان (1982-يىلى ئۇنىڭ بىر قىسمى بۆلۈنۈپ چىقىپ تۇمشۇقتا ئىدى دادۇي بولۇپ قۇرۇلغان)، 1985-يىلىنىڭ بېشىدا كەنت كومىتېتىگە ئۆزگەرتىلگەن.

ۋەخپە ئېرىق

بازارلىق ھۆكۈمەتنىڭ غەربىي جەنۇبىغا 16.3 كىلومېتىر كېلىدۇ. 47 ئائىلە، 184 نوپۇسى بار. تېرىلغۇ يېرى 550 مو. 400 يىل ئىلگىرى يېقىن ئەتراپتىكى مەھەللە ئاھالىسى بۇ يەرنى مېچىتقا ۋەخپە قىلىپ بەرگەن ھەمدە بىر ئېرىق چېپىلغاچقا، شۇنداق ئاتالغان.

ئۇچلۇقدۆڭ

بازارلىق ھۆكۈمەتنىڭ غەربىي جەنۇبىغا 16.8 كىلومېتىر كېلىدۇ. 30 ئائىلە، 101 نوپۇسى بار. تېرىلغۇ يېرى 563 مو. بۇ يەردە بىر ئۇچلۇق دۆڭ بولغان، كېيىن كەنت ھاسىل بولغاندا كەنتكە نام بولۇپ قالغان.

جاڭگال مەھەللە

بازارلىق ھۆكۈمەتنىڭ غەربىي جەنۇبىغا 15.2 كىلومېتىر كېلىدۇ. 25 ئائىلە، 96 نوپۇسى بار. تېرىلغۇ يېرى 341 مو. ئىلگىرى بۇ يەر جاڭگال بولۇپ، كېيىن كەنت پەيدا بولغان. شۇ سەۋەب-تىن شۇنداق ئاتالغان.

قاراجىلغا

بازارلىق ھۆكۈمەتنىڭ غەربىي جەنۇبىغا 16.7 كىلومېتىر كېلىدۇ. 16 ئائىلە، 76 نوپۇسى بار. تېرىلغۇ يېرى 227 مو. بۇ يەردە بۇلاق سۈيى ئاقىدىغان جىلغا بولۇپ، كىشىلەر بۇلاق سۈيىنى «قارا سۇ» دەپ ئاتىغانلىقى ئۈچۈن شۇنداق نام ئالغان.

تۇرۇشلۇق ئورنى: قۇمئېرىق

يېڭىبازار كەنت كومىتېتى

بازارلىق ھۆكۈمەتنىڭ شىمالىغا 2.7 كىلومېتىر كېلىدۇ. تۈزلەڭلىككە جايلاشقان. قارىمىقىدا تۆت كەنت بار. 270 ئائىلە، 1014 نوپۇسى بار. دېھقانچىلىقنى ئاساس قىلىدۇ. تېرىلغۇ يېرى 1025 مو. ئاساسلىق مەھسۇلاتلىرى بۇغداي، كۆممىقوناق، پاختا، مايلىقدان. يەنە قوغۇن-تاۋۇز، مېۋە، ئوتياش، بېدە قاتارلىقلارمۇ تېرىلىدۇ. قوشۇمچە ئورمانچىلىق، چارۋىچىلىق بىلەن شۇغۇللىنىدۇ. ئائىلە قوشۇمچە كەسىپلىرىمۇ بىرقەدەر تەرەققىي قىلغان. 1980-يىلى يېڭىدىن قۇرۇلغان ناھىيىلىك يېزا سودا بازار مەركىزى بۇ كەنتنىڭ دائىرىسىدە بولغانلىقى ئۈچۈن شۇنداق ئاتالغان.

قۇمئېرىق

بازارلىق ھۆكۈمەتنىڭ شىمالىغا 2.7 كىلومېتىر كېلىدۇ. 60 ئائىلە، 192 نوپۇسى بار. تېرىلغۇ يېرى 193 مو. بۇ يەردە بىر ئېرىق بولۇپ، دائىم قۇم لاتقىلىرىنى ئېقىتىپ كېلىدىكەن. كېيىنچە ئېرىق بويىدا كەنت پەيدا بولغان. شۇ سەۋەبتىن شۇنداق ئاتالغان.

قارامەھەللە

بازارلىق ھۆكۈمەتنىڭ غەربىي شىمالىغا 1 كىلومېتىر كېلىدۇ. 68 ئائىلە، 234 نوپۇسى بار. تېرىلغۇ يېرى 251 مو. ئەڭ ئاۋۋال بۇ يەرگە ئەملاھاجى ئاتلىق بىر كىشى كېلىپ ئولتۇراقلاشقان. ئۇنىڭ ئائىلىسىدىكىلەرنىڭ رەڭگى قارا بولغاچقا ئۇلارغا «قارا» لەقەم سېلىپ قالغان. كېيىن بۇ لەقەم كەنتكە نام بولۇپ قالغان.

دانجىمەھەللە

بازارلىق ھۆكۈمەتنىڭ غەربىي شىمالىغا 1.5 كىلومېتىر كېلىدۇ. 66 ئائىلە، 280 نوپۇسى بار. تېرىلغۇ يېرى 270 مو، مەنىسى «دان جىق». ئەڭ ئاۋۋال بۇ يەرگە قۇربان دېگەن كىشى كېلىپ ئولتۇراقلاشقان. ئۇ دېھقانچىلىققا ماھىر بولۇپ، ھەر يىلى ئاشلىقتىن نۇرغۇن ھوسۇل ئالغان. كىشىلەر ئۇنى «دانى جىق» دەپ ئاتايدى، ئۇ سۆزنى كەنتىگە نام قىلىۋالغان ۋە كېيىن ئۇ سۆز تەدرىجىي ئۆزگىرىپ «دانجىق» بولۇپ قالغان.

پاچاقەھەللە

بازارلىق ھۆكۈمەتنىڭ غەربىي شىمالىغا 3.3 كىلومېتىر كېلىدۇ. 76 ئائىلە، 308 نوپۇسى بار. تېرىلغۇ يېرى 311 مو. ئەڭ دەسلەپتە «مەمەت ھاجى» دەيدىغان ئۇزۇن پاچاق بىر كىشى بۇ يەرگە كېلىپ ئولتۇراقلاشقان ۋە «پاچاق» دەپ لەقەم قويۇلۇپ قالغان. كېيىن ئۇ كەنتكە نام بولۇپ قالغان.

تۇرۇشلۇق ئورنى: سېپىتئېرىق

سېپىتئېرىق كەنت كومىتېتى

بازارلىق ھۆكۈمەتنىڭ شەرقىي شىمالىغا 2.8 كىلومېتىر كېلىدۇ. تۈزلەڭلىككە جايلاشقان. قارمىقىدا ئۈچ كەنت بار. 152 ئائىلە 657 نوپۇسى بار. دېھقانچىلىقنى ئاساس قىلىدۇ. تېرىلغۇ يېرى 925 مو. ئاساسلىق مەھسۇلاتى بۇغداي، كۆممىقوناق، پاختا، مايلىقدان. قوشۇمچە ئورمان-چىلىق، چارۋىچىلىق بىلەن شۇغۇللىنىدۇ. تەكە شاپتۇل ئالاھىدە مەھسۇلاتى ھېسابلىنىدۇ. تۇرۇش-لۇق كەنتىنىڭ نامى بىلەن ئاتالغان. 1958-يىلى 10-دادۇي بولۇپ قۇرۇلغان. 1978-يىلى «سېپىتئېرىق دادۇي» دەپ ئۆزگەرتىلگەن، 1985-يىلىنىڭ بېشىدا كەنت كومىتېتىگە ئۆزگەرتىلگەن.

سېپىتئېرىق

بازارلىق ھۆكۈمەتنىڭ شەرقىي شىمالىغا 2.8 كىلومېتىر كېلىدۇ. 57 ئائىلە 240 نوپۇسى بار. تېرىلغۇ يېرى 350 مو. دەسلەپتە سېپىت دېگەن كىشىنىڭ باشلامچىلىقىدا بۇ يەردىن ئېرىق چېپىلىپ يەر ئېچىلىپ، كېيىن كەنت پەيدا بولغان ۋە «سېپىت ئېرىق» دەپ ئاتىلىپ كەنتكە نام بولۇپ قالغان.

يالاڭمەھەللە

بازارلىق ھۆكۈمەتنىڭ شەرقىي شىمالغا 3.2 كىلومېتىر كېلىدۇ. 70 ئائىلە، 319 نوپۇسى بار. تېرىلغۇ يېرى 335 مو. ئەڭ بۇرۇن بۇ يەرگە كېلىپ ئولتۇراقلاشقان تۇردى ئاخۇن دېگەن كىشى. نىڭ لەقىمى «يالاڭ» بولغاچقا، كېيىن ئۇ سۆز كەنتنىڭ نامى بولۇپ قالغان.

دوراقمەھەللە

بازارلىق ھۆكۈمەتنىڭ شەرقىي شىمالغا 2.9 كىلومېتىر كېلىدۇ. 25 ئائىلە، 98 نوپۇسى بار. تېرىلغۇ يېرى 240 مو. «دوراق» لەقەملىك بىر كىشى تۆت ئائىلىلىكىنى باشلاپ كېلىپ بۇ يەردە ئولتۇراقلىشىپ كەنت ھاسىل بولغان.

سەيچىمەھەللە كەنت كوئىتېتى

تۇرۇشلۇق ئورنى: يېڭىبازار

بازارلىق ھۆكۈمەتنىڭ شەرقىي شىمالغا 2.3 كىلومېتىر كېلىدۇ. تۈزلەڭلىككە جايلاشقان. قاردا-مىقىدا ئۈچ كەنت بار. 163 ئائىلە، 980 نوپۇسى بار. بۇلارنىڭ ئىچىدە ئۆزبېك ئالتە، خەنزۇ بىر نەپەر. دېھقانچىلىقنى ئاساس قىلىدۇ. تېرىلغۇ يېرى 1154 مو، ئاساسلىق مەھسۇلاتى بۇغداي، كۆم-مىقوناق، پاختا، مايلىقدان، ئوتياش، قوغۇن-تاۋۇز، مېۋە قاتارلىقلار. قوشۇمچە ئورمانچىلىق، چارۋىچىلىق بىلەن شۇغۇللىنىدۇ. قول سانائەت بىرقەدەر تەرەققىي قىلغان. كەنتتە گىلەم كارخا-نىسى بار. ئاپتوموبىل، تراكتوردىن بىردىن بار. 1958-يىلى 11-دادۇي بولۇپ قۇرۇلغان. 1978-يىلى «يېڭىبازار دادۇي» دەپ ئاتالغان، 1982-يىلى «سەيچىمەھەللە دادۇي» دەپ ئۆزگەرتىلگەن. 1985-يىلىنىڭ بېشىدا كەنت كومىتېتى بولغان.

يېڭىبازار

بازارلىق ھۆكۈمەتنىڭ شەرقىي شىمالغا 2.6 كىلومېتىر كېلىدۇ. 51 ئائىلە، 343 نوپۇسى بار. بۇنىڭ ئىچىدە خەنزۇ بىر ئائىلە بىر نوپۇس. تېرىلغۇ يېرى 520 مو. 1970-يىلى ناھىيىنىڭ شەھەر رايونى كېڭەيتىلگەندە ناھىيىنىڭ ئاساسلىق سودا ئورۇنلىرى مۇشۇ مەھەللە تەۋەسىگە يۆتكىلىپ يېڭى بازار پەيدا بولغاچقا، شۇنداق ئاتالغان.

دەتە كەمەھەللە

بازارلىق ھۆكۈمەتنىڭ شەرقىي شىمالغا 2.3 كىلومېتىر كېلىدۇ. 64 ئائىلە، 358 نوپۇسى بار بولۇپ، بۇنىڭ ئىچىدە ئۆزبېك ئالتە نەپەر. تېرىلغۇ يېرى 304 مو. بۇرۇن بۇ يەردىكىلەرنىڭ لەقىمى پەتەك بولغاچقا، شۇنداق ئاتالغان.

كۆنچىمەھەللە

بازارلىق ھۆكۈمەتنىڭ شەرقىي شىمالغا 2.4 كىلومېتىر كېلىدۇ. 48 ئائىلە، 273 نوپۇسى بار. تېرىلغۇ يېرى 330 مو. ئىلگىرى بۇ يەردە داڭلىق بىر كۆنچى بولغان ئىكەن. كېيىن ئۇ سۆز كەنت نامىغا ئايلىنىپ قالغان.

تۇرۇشلۇق ئورنى: تۇەشۇقچاقا

ساغان كەنت كوئىتېتى

بازارلىق ھۆكۈمەتنىڭ غەربىي جەنۇبىغا 6.2 كىلومېتىر كېلىدۇ. تۈزلەڭ ۋادىغا جايلاشقان. قارىمىقىدا بەش كەنت بار. 136 ئائىلە، 604 نوپۇسى بار. دېھقانچىلىقنى ئاساس قىلىدۇ. تېرىلغۇ

يېرى 1450 مو. ئاساسلىقى بۇغداي، كۆممىقوناق، پاختا، مايلىقدان، بېدە، قوغۇن-تاۋۇز، ئوتياش چىقىدۇ. قوشۇمچە ئورمانچىلىق، چارۋىچىلىق، ئۇن تارتىش قاتارلىق قوشۇمچە كەسپ بىلەن شۇغۇللىنىدۇ. چاكو-قاغىلىق تاشيولى بۇ كەنتنى توغرىسىغا كېسىپ ئۆتسىدۇ. گۇما تىران-سىپورت باشقۇرۇش بىكىتى، ناھىيىلىك نېفىت شىركىتى، ساغان داۋبەن، سۇ باشقۇرۇش پونكىتى قاتارلىق ئورۇنلار بار. مەنسى: «سارغايغان». ئېيتىلىشىچە ئەڭ دەسلەپتە بارات غوجا قاتارلىق ئىككى كىشى بۇ يەرگە كېلىپ ئولتۇراقلىشىپ بىنەم ئېچىپ تېرىقچىلىق قىلىپتىكەن. يولدىن ئۆت-كەن كىشىلەر ئۇلارنىڭ زىرائەتلىرىنىڭ پىشماي تۇرۇپ سارغىيىپ قالغانلىقىنى كۆرۈپ، بۇ يەردىن كېتىشكە دەۋەت قىلىپ: «زىرائەتلىرىڭلار سارغىيىپ قاپتۇ، بۇ يەردە ئۇزۇن تۇرماڭلار، بولمىسا سىلەر مۇ سارغىيىپ قالسىلەر، بۇ يەردىكى نەرسىلەرنىڭ ھەممىسى سارغىيىپ قالدۇ» دەپتىكەنمىش. كېيىن كەنت پەيدا بولۇپ، شۇنداق نام ئالغان. 1958-يىلى 12-دادۇي بولۇپ قۇرۇلغان. 1978-يىلى «ساغان دادۇي» دەپ ئۆزگەرتىلگەن. 1985-يىلىنىڭ بېشىدا كەنت كومىتېتىگە ئۆز-گەرتىلگەن.

تۇمشۇقچاقا

بازارلىق ھۆكۈمەتنىڭ غەربىي جەنۇبىغا 6.2 كىلومېتىر كېلىدۇ. 32 ئائىلە، 150 نوپۇسى بار. تېرىلغۇ يېرى 280 مو. ئەڭ ئاۋۋال بۇ يەرگە كېلىپ ئولتۇراقلاشقان ئادەم تۇمشۇقچاقالىق بولغاچقا، شۇنداق ئاتالغان.

ئازمايىشى

بازارلىق ھۆكۈمەتنىڭ جەنۇبىغا 7.2 كىلومېتىر كېلىدۇ. 28 ئائىلە، 147 نوپۇسى بار. تېرىلغۇ يېرى 236 مو. بۇرۇن شاكىر ھاجى ئاتىلىق بىر كىشى بۇ يەرگە يېقىن جايدا بىر ئازما ياسىغان، شۇ سەۋەبتىن شۇنداق ئاتالغان.

قارىچاقا

بازارلىق ھۆكۈمەتنىڭ غەربىي جەنۇبىغا 6.7 كىلومېتىر كېلىدۇ. 39 ئائىلە، 162 نوپۇسى بار. تېرىلغۇ يېرى 360 مو. بۇرۇن بۇ يەرگە ئىككى نەپەر قارى كېلىپ ئولتۇراقلاشقانلىقى ئۈچۈن شۇنداق ئاتالغان.

قاغاتوغراق

بازارلىق ھۆكۈمەتنىڭ غەربىي جەنۇبىغا 9.9 كىلومېتىر كېلىدۇ. 9 ئائىلە، 35 نوپۇسى بار. تېرىلغۇ يېرى 288 مو. بۇ يەر ئەسلىدە توغراقلىق بولۇپ، قاغا كۆپ بولغانلىقى ئۈچۈن شۇنداق ئاتالغان.

كوپىلاچاقا

بازارلىق ھۆكۈمەتنىڭ غەربىي جەنۇبىغا 6.5 كىلومېتىر كېلىدۇ. 28 ئائىلە، 110 نوپۇسى بار. تېرىلغۇ يېرى 286 مو. تۈگمەننىڭ چاقى تۇرىدىغان ئورەكىنى «كوپىلا» دەيدۇ. بۇرۇن خالى ئاخۇن قاتارلىق ئىككى كىشى بۇ يەرگە تۈگمەن قۇرماقچى بولۇپ بىر كوپىلا كولىغان، ئەمما تۈگ-مەننى قۇرۇپ بولالمىغان، كېيىن بۇ يەر كەنت بولۇپ كوپىلا نامى بىلەن ئاتالغان.

بوستانوغراق كەنت كومىتېتى تۇرۇشلۇق ئورنى: بوستانوغراق بازىلىق ھۆكۈمەتنىڭ شەرقىگە 2.8 كىلومېتىر كېلىدۇ. تۈزلەڭلىككە جايلاشقان. قارمىقىدا تۆت كەنت بار. 283 ئائىلە، 1163 نوپۇسى بار. دېھقانچىلىقنى ئاساس قىلىدۇ. تېرىلغۇ يېرى 2632 مو. ئاساسلىق مەھسۇلاتى بۇغداي، كۆممىقوناق، پاختا، مايلىقدان. قوشۇمچە ئورمانچىلىق، چارۋىچىلىق بىلەن شۇغۇللىنىدۇ. چىلگە، خۇندەك، تەكە قاتارلىق بالدۇر پىشىدىغان مېۋىلەر بۇ جاينىڭ ئالاھىدە مەھسۇلاتى ھېسابلىنىدۇ. 55 تىپلىق تىراكتوردىن بىرى بار. كۆنچىلىك قول سانائىتى بىرقەدەر تەرەققىي قىلغان. تۇرۇشلۇق ئورنىنىڭ نامى بىلەن ئاتالغان. 1958-يىلى 13-دادۇي بولۇپ قۇرۇلغان. 1978-يىلى «بوستانوغراق دادۇي» دەپ ئۆزگەرتىلگەن. 1985-يىلىنىڭ بېشىدا كەنت كومىتېتىگە ئۆزگەرتىلگەن.

بوستانوغراق

بازىلىق ھۆكۈمەتنىڭ شەرقىگە 2.8 كىلومېتىر كېلىدۇ. 68 ئائىلە، 260 نوپۇسى بار. تېرىلغۇ يېرى 614 مو. بۇرۇن بۇ يەر قويۇق توغراقلىق بولغاچقا شۇنداق ئاتالغان.

مەنسەپپى

بازىلىق ھۆكۈمەتنىڭ شەرقىگە 2.6 كىلومېتىر كېلىدۇ. 78 ئائىلە، 312 نوپۇسى بار. تېرىلغۇ يېرى 723 مو. بۇرۇن بۇ يەرگە مەنسەپدارلار تولا كېلىپ-كېتىپ تۇرىدىغانلىقى ئۈچۈن شۇنداق ئاتالغان.

مازارخوجام

بازىلىق ھۆكۈمەتنىڭ شەرقىگە 2.6 كىلومېتىر كېلىدۇ. 91 ئائىلە، 406 نوپۇسى بار. تېرىلغۇ يېرى 806 مو. رىۋايەت قىلىنىشىچە بۇرۇنقى زاماندا «سانجىرا خوجام» دېگەن كىشى بۇ يەردە ئولتۇراقلىشىپ بىنەم ئاچقان ئىكەن. ئۇنىڭ ئانىسى ھەر كۈنى ئۇنىڭغا تاماق توشۇيدىكەن. بىر كۈنى ئۇ قىيپاللىق ئىكەن ئەمگەك قىلىۋاتقاندا ئانىسى تاماق ئېلىپ كېلىپ قاپتۇ. ئۇ ئىزا تارتىپ ئۆزىنى قويىدىغانغا يەر تاپالماي زېمىندىن پانا تىلەپتۇ. بۇ چاغدا يەر يېرىلىپ، ئۇ كىشى يەرگە كىرىپ كېتىپتۇ. كېيىنكىلەر بۇ يەرگە ئۇنىڭ ئۈچۈن مازار ياساپ قويۇپتەكەن. شۇنىڭغا ئاساسەن شۇنداق ئاتالغان.

قورۇل

بازىلىق ھۆكۈمەتنىڭ شەرقىگە 3.5 كىلومېتىر كېلىدۇ. 46 ئائىلە، 185 نوپۇسى بار. تېرىلغۇ يېرى 489 مو. تارىختا بۇ يەر خوتەنگە بارىدىغان مۇھىم يول بولۇپ، چېرىك تۇرغۇزۇلۇپ ساقلانغانلىقى ئۈچۈن شۇنداق ئاتالغان.

بوستانئېرىق كەنت كومىتېتى تۇرۇشلۇق ئورنى: مەھەللە ئېرىق بازىلىق ھۆكۈمەتنىڭ شەرقىي جەنۇبىغا 2.2 كىلومېتىر كېلىدۇ. تۈزلەڭلىككە جايلاشقان. قارمىقىدا تۆت كەنت بار. 221 ئائىلە، 884 نوپۇسى بار. دېھقانچىلىقنى ئاساس قىلىدۇ. تېرىلغۇ يېرى 2225 مو. ئاساسلىقى بۇغداي، كۆممىقوناق، پاختا، مايلىقدان ئىشلەپچىقىرىدۇ. قوغۇن-تاۋۇز، ئوتياش قاتارلىقلارمۇ تېرىلىدۇ. قوشۇمچە ئورمانچىلىق، چارۋىچىلىق بىلەن شۇغۇللىنىدۇ.

كەنتتە چوڭ ۋە كىچىك تراكتوردىن بىردىن بىر بار. بۇ يەر بىر ئېرىق بويىغا جايلاشقان، ئىككى تەرىپىدە قاتار كەتكەن تېرەك، سۆگەتلەر بولغانلىقى ئۈچۈن شۇنداق ئاتالغان. 1980-يىلى قىشلاقتا دادۇيدىن ئايرىلىپ چىقىپ 14-دادۇي بولۇپ قۇرۇلغان. 1982-يىلى "بوسنانىيە-رىق دادۇي" دەپ ئۆزگەرتىلگەن. 1985-يىلىنىڭ بېشىدا كەنت كومىتېتىگە ئۆزگەرتىلگەن.

مەھەللە ئېرىق

بازارلىق ھۆكۈمەتنىڭ شەرقىي جەنۇبىغا 2.2 كىلومېتىر كېلىدۇ. 48 ئائىلە، 196 نوپۇسى بار. تېرىلغۇ يېرى 491 مو. كەنت پەيدا بولۇشتىن ئىلگىرى بۇ يەر بىر ئېرىقنىڭ ئىككى تەرىپىدە بولغانلىقى ئۈچۈن شۇنداق ئاتالغان.

قۇم ئېرىق

بازارلىق ھۆكۈمەتنىڭ شەرقىي جەنۇبىغا 2.5 كىلومېتىر كېلىدۇ. 85 ئائىلە، 331 نوپۇسى بار. تېرىلغۇ يېرى 817 مو. بۇ يەر ئەسلىدە قۇملۇق بولۇپ، كىشىلەر ئېرىق چېپىپ بىنەم ئېچىپ مەھەللە پەيدا قىلغانلىقى ئۈچۈن، شۇنداق ئاتالغان.

توغرا ئېرىق

بازارلىق ھۆكۈمەتنىڭ شەرقىي جەنۇبىغا 2.2 كىلومېتىر كېلىدۇ. 46 ئائىلە، 200 نوپۇسى بار. تېرىلغۇ يېرى 465 مو. بۇ يەردە ئەسلىدە جەنۇبتىن شىمالغا كەتكەن بىر ئۆستەڭ بولۇپ، كېيىن كىشىلەر يەنە بۇ يەردىن شەرقتىن غەربكە بىر ئېرىق چاپقان ئىكەن. شۇ سەۋەبتىن شۇنداق ئاتالغان.

ئايغامەھەللە

بازارلىق ھۆكۈمەتنىڭ شەرقىي جەنۇبىغا 3 كىلومېتىر كېلىدۇ. 42 ئائىلە، 157 نوپۇسى بار. تېرىلغۇ يېرى 452 مو. بۇ يەر قىشلاقتا دېگەن جاينىڭ ئايغ تەرىپىدە بولغانلىقى ئۈچۈن شۇنداق ئاتالغان.

تۇرۇشلۇق ئورنى: خەلپەچاقا

توغرا ئېرىق كەنت كومىتېتى

بازارلىق ھۆكۈمەتنىڭ غەربىي جەنۇبىغا 3.4 كىلومېتىر كېلىدۇ. تۈزلەڭلىككە جايلاشقان. قارمىقىدا تۆت كەنت بار. 138 ئائىلە، 520 نوپۇسى بار. دېھقانچىلىقنى ئاساس قىلىدۇ. تېرىلغۇ يېرى 1412 مو. ئاساسلىقى بۇغداي، كۆممىقوناق، پاختا، مايلىقدان مەھسۇلاتلىرى چىقىدۇ. قوشۇمچە ئورمانچىلىق، چارۋىچىلىق بىلەن شۇغۇللىنىدۇ. بۇرۇندا كەلكۈن سۈيى كېلىپ بۇ يەردە شەرقتىن غەربكە كەتكەن بىر چوڭ جىلغا ھاسىل قىلىپ قويغان ۋە بۇ جىلغا تەبىئىي يوسۇندا ئېرىق بولۇپ قالغانلىقى ئۈچۈن شۇنداق ئاتالغان. 1981-يىلى تۈگمەنېشى دادۇيدىن بۆلۈنۈپ چىقىپ 15-دادۇي بولۇپ قۇرۇلغان. 1982-يىلى توغرا ئېرىق دادۇي دېيىلگەن. 1985-يىلىنىڭ بېشىدا كەنت كومىتېتى بولغان.

خەلپەچاقا

بازارلىق ھۆكۈمەتنىڭ غەربىي جەنۇبىغا 3.4 كىلومېتىر كېلىدۇ. 29 ئائىلە، 115 نوپۇسى بار. تېرىلغۇ يېرى 373 مو. بۇرۇن بۇ كەنتتە بىر خەلپە ئولتۇراقلاشقان بولغاچقا شۇنداق

ئاتالغان.

كوزامەھەللە

بازارلىق ھۆكۈمەتنىڭ غەربىي جەنۇبىغا 4.8 كىلومېتىر كېلىدۇ. 48 ئائىلە، 172 نوپۇسى بار، تېرىلغۇ يېرى 352 مو. ئەڭ دەسلەپتە بۇ يەردە ئولتۇراقلاشقان ھوشۇر ئاخۇن دېگەن كىشى مال باقتان جايدىن بىر كوزا تېپىۋېلىپ بېشىدا كۆتىرىپ ئۆيىگە قايتقاندەك، كىشىلەر بۇنى كۆرۈپ ئۇ كىشىنى «كوزا» دەۋالغان. كېيىنچە بۇ سۆز كەنتنىڭ نامى بولۇپ قالغان.

سوقاباش مەھەللە

بازارلىق ھۆكۈمەتنىڭ غەربىي جەنۇبىغا 3.8 كىلومېتىر كېلىدۇ. 33 ئائىلە، 137 نوپۇسى بار. تېرىلغۇ يېرى 359 مو. ئەڭ دەسلەپتە ھوشۇر ئاخۇن ئاتلىق بىر كىشى بۇ يەرگە كېلىپ ئولتۇراقلاشقان، ئۇنىڭ بېشى سوقا بولغانلىقى ئۈچۈن «سوقاباش» دېگەن لەقەم قويۇلغان ئىكەن. كېيىن ئۇنىڭ لەقىمى كەنتكە نام بولۇپ قالغان.

باش توغرا ئېرىق

بازارلىق ھۆكۈمەتنىڭ غەربىي جەنۇبىغا 3 كىلومېتىر كېلىدۇ. 28 ئائىلە، 96 نوپۇسى بار. تېرىلغۇ يېرى 328 مو. بۇ يەر توغرا ئېرىق كەنتىنىڭ باش قىسمى بولغانلىقى ئۈچۈن شۇنداق ئاتالغان. تۇرۇشلۇق ئورنى: جىلغائېرىق

گۈلباغ كەنت كۆمەتتېتى

بازارلىق ھۆكۈمەتنىڭ شەرقىي شىمالىغا 3 كىلومېتىر كېلىدۇ. تۈزلەڭلىككە جايلاشقان. قارمىقىدا بەش كەنت بار. 201 ئائىلە، 976 نوپۇسى بار. دېھقانچىلىقنى ئاساس قىلىدۇ. تېرىلغۇ يېرى 2243 مو. ئاساسلىقى بوغداي، كۆممىقوناق، پاختا، مايلىقدان، قوغۇن-تاۋۇز، ەپۋە، ئوتياش قاتارلىقلار چىقىدۇ. قوشۇمچە ئورمانچىلىق، چارۋىچىلىق بىلەن شۇغۇللىنىدۇ. باغۋەنچىلىك، پىلە بېقىش ۋە ئائىلە قوشۇمچە ئىشلەپچىقىرىشى بىرقەدەر تەرەققىي قىلغان. ئۈزۈم ئالاھىدە مەھسۇلاتى ھېسابلىنىدۇ. گۈلباغ كەنتىنىڭ نامى بىلەن ئاتالغان. 1981-يىلى ئاستاقوش دادۇيىدىن بۆلۈنۈپ چىقىپ گۈلباغ دادۇيى بولۇپ قۇرۇلغان. 1985-يىلىنىڭ بېشىدا كەنت كۆمەتتېتىگە ئۆزگەرتىلگەن.

جىلغائېرىق

بازارلىق ھۆكۈمەتنىڭ شەرقىي شىمالىغا 3 كىلومېتىر كېلىدۇ. 45 ئائىلە، 215 نوپۇسى بار. تېرىلغۇ يېرى 490 مو. بۇ يەر ئەسلىدە چوڭقۇر جىلغا بولۇپ، كېيىن تۈزلەپ يەر ئېچىپ ئېرىق چېپىپ تېرىلغۇ قىلىپ كەنت پەيدا بولغانلىقى ئۈچۈن، شۇنداق ئاتالغان.

گۈلباغ

بازارلىق ھۆكۈمەتنىڭ شەرقىي شىمالىغا 4 كىلومېتىر كېلىدۇ. 27 ئائىلە، 131 نوپۇسى بار. تېرىلغۇ يېرى 384 مو. بۇرۇن سىبەگ ئادەم ئەۋەتىپ بۇ يەردە بىنەم ئېچىپ مېۋىلىك دەرەخلەرنى تىكىپ باغ پەيدا قىلغان ئىكەن. شۇ سەۋەبتىن شۇنداق ئاتالغان.

سالپۇمەھەللە

بازارلىق ھۆكۈمەتنىڭ شەرقىي شىمالىغا 3.2 كىلومېتىر كېلىدۇ. 55 ئائىلە، 255 نوپۇسى بار. تېرىلغۇ يېرى 451 مو. ئېيتىشلارغا قارىغاندا بۇرۇن سالى خوجا دېگەن كىشى ئوغلىنى گۈللاپ

چۆچۈرە ئىچىمىز دەپ قويۇپ ئېتىسپ بەرمىگەچكە، بالىسى سىرتقا چىقىپ بىزنىڭ ئۆيىدە نەزىرە بولىدۇ، دەپ يالغان سۆزلەپ كىشىلەرنى باشلاپ كىرگەندە، ئۇ كىشى روھسىزلىنىپ سالىپىيىپ قالغان ئىكەن. شۇ سەۋەبتىن شۇنداق نام قالغان.

توغرا ئېرىق

بازارلىق ھۆكۈمەتنىڭ شەرقىي جەنۇبىغا 3.5 كىلومېتىر كېلىدۇ. 37 ئائىلە، 187 نوپۇسى بار. تېرىلغۇ يېرى 458 مو. بۇ يەردىن يېڭىدىن ئېلىنغان ئېرىق ئەسلىدىكى شەرقتىن غەربكە ئېلىنغان غول ئېرىقتىن توغرىسىغا ئېلىنغانلىقى ئۈچۈن شۇنداق ئاتالغان.

چاڭگاھەھەلە

بازارلىق ھۆكۈمەتنىڭ شەرقىي شىمالىغا 3.8 كىلومېتىر كېلىدۇ. 37 ئائىلە، 188 نوپۇسى بار. تېرىلغۇ يېرى 460 مو. ھەممىدىن ئاۋۋال بۇ يەرگە كېلىپ ئولتۇراقلاشقان تۇردى ھاجى چاڭگا ساقال كىشى بولغانلىقى ئۈچۈن «چاڭگا» لەقىمى قويۇلغان ئىكەن. كېيىن بۇ سۆز كەنت نامىغا ئايلىنىپ قالغان.

كىچىكىيار كەنت كومىتېتى

تۇرۇشلۇق ئورنى: گۇگۇتچاقا بازارلىق ھۆكۈمەتنىڭ شەرقىي جەنۇبىغا 4.6 كىلومېتىر كېلىدۇ. تۈزلەڭلىككە جايلاشقان. قارىمىقىدا تۆت كەنت بار. 158 ئائىلە، 595 نوپۇسى بار. دېھقانچىلىقنى ئاساس قىلىدۇ. تېرىلغۇ يېرى 2070 مو. ئاساسلىق مەھسۇلاتى بوغداي، كۆممىقوناق، پاختا، مايلىق-دان. قوغۇن-تاۋۇز، مېۋە، ئوتياش قاتارلىقلارمۇ تېرىلىدۇ. ئورمانچىلىق، چارۋىچىلىق بىلەن قوشۇمچە شۇغۇللىنىدۇ. كۆنچىلىك قول سانائىتى بىرقەدەر تەرەققىي قىلغان.

بۇرۇن بۇ يەر قومۇشلۇق بولۇپ، ئوتتۇرىسىدا بىر كىچىك يار بولغاچقا شۇنداق ئاتالغان. 1981-يىلى ئارايار دادۇيىدىن بۆلۈنۈپ 17-دادۇي بولۇپ قۇرۇلغان. 1982-يىلى «كىچىكىيار دادۇي» دەپ ئۆزگەرتىپ ئاتالغان. 1985-يىلىنىڭ بېشىدا كەنت كومىتېتى بولغان.

گۇگۇتچاقا

بازارلىق ھۆكۈمەتنىڭ شەرقىي جەنۇبىغا 4.6 كىلومېتىر كېلىدۇ. 42 ئائىلە، 158 نوپۇسى بار. تېرىلغۇ يېرى 628 مو. بۇ كەنتنىڭ تارىشا گۇگۇت ياساش تارىخى ئۇزۇن بولغانلىقى ئۈچۈن، شۇنداق ئاتالغان.

شىپىخەھەلە

بازارلىق ھۆكۈمەتنىڭ شەرقىي جەنۇبىغا 5.3 كىلومېتىر كېلىدۇ. 50 ئائىلە، 177 نوپۇسى بار. تېرىلغۇ يېرى 570 مو. ئەڭ دەسلەپ مازار خەۋەر ئالىدىغان بىر شىپىخ بۇ يەردە ئولتۇراقلاشقانلىقى ئۈچۈن شۇنداق ئاتالغان.

چىمگەرەھەلە

بازارلىق ھۆكۈمەتنىڭ شەرقىي جەنۇبىغا 4.1 كىلومېتىر كېلىدۇ. 34 ئائىلە، 128 نوپۇسى بار. تېرىلغۇ يېرى 473 مو. بۇ يەردىكى كىشىلەردىن كۆن-تېرە ئىشلەش كەسپى بىلەن شۇغۇللىنىدۇ. ھانلار كۆپ بولغانلىقى ئۈچۈن شۇنداق ئاتالغان.

پاكارچاي

بازارلىق ھۆكۈمەتنىڭ شەرقىي جەنۇبىغا 4.1 كىلومېتىر كېلىدۇ. 32 ئائىلە، 132 نوپۇسى بار. تېرىلغۇ يېرى 399 مو. ئېيتىلىشىچە بۇرۇندا بۇ يەردىكى كىشىلەرنىڭ كۆپۈنچىسىنىڭ بويى پاكار بولغانلىقى ئۈچۈن شۇنداق ئاتالغان ئىكەن.

تۇمشۇقئالدى كەنت كوھمىتېتى
تۇرۇشلۇق ئورنى: يۇقارقىمەھەللە
بازارلىق ھۆكۈمەتنىڭ غەربىي جەنۇبىغا 16.4 كىلومېتىر كېلىدۇ. تۈزلەڭلىككە جايلاشقان. قارىمىقىدا ئىككى كەنت بار. 112 ئائىلە، 425 نوپۇسى بار. دېھقانچىلىقنى ئاساس قىلىدۇ. تېرىلغۇ يېرى 1450 مو. ئاساسلىق مەھسۇلاتى بۇغداي، كۆممىقوناق، پاختا، مايلىقدان. يەنە قوغۇن-تاۋۇز مېۋە، ئوتياش ۋە بېدە تېرىلىدۇ. قوشۇمچە ئورمانچىلىق، چارۋىچىلىق بىلەن شۇغۇللىنىدۇ. چۈچۈكبۇيا چىقىدۇ. بۇ يەر قۇش تۇمشۇقى شەكلىدىكى دۆڭنىڭ ئالدى تەرىپىگە جايلاشقانلىقى ئۈچۈن شۇنداق ئاتالغان. 1982-يىلى ياپچان دادۇيدىن بۆلۈنۈپ چىقىپ تۇمشۇقئالدى دادۇي بولۇپ قۇرۇلغان. 1985-يىلىنىڭ بېشىدا كەنت كوھمىتېتىگە ئۆزگەرتىلگەن

يۇقارقىمەھەللە

بازارلىق ھۆكۈمەتنىڭ غەربىي جەنۇبىغا 16.4 كىلومېتىر كېلىدۇ. 55 ئائىلە، 212 نوپۇسى بار. تېرىلغۇ يېرى 730 مو. بۇ مەھەللە ياپچان كەنتىنىڭ يۇقارقى تەرىپىدە بولغاچقا شۇنداق ئاتالغان.

تۆۋەنمەھەللە

بازارلىق ھۆكۈمەتنىڭ غەربىي جەنۇبىغا 15.4 كىلومېتىر كېلىدۇ. 57 ئائىلە، 213 نوپۇسى بار. تېرىلغۇ يېرى 720 مو. بۇ مەھەللە ياپچان كەنت كوھمىتېتىنىڭ تۆۋەنكى تەرىپىدە بولغاچقا شۇنداق ئاتالغان.

ئوتتۇراقاش كەنت كوھمىتېتى
تۇرۇشلۇق ئورنى: پومەھەللە
بازارلىق ھۆكۈمەتنىڭ غەربىي جەنۇبىغا 1.3 كىلومېتىر كېلىدۇ. تۈزلەڭلىككە جايلاشقان. قارىمىقىدا ئۈچ كەنت بار. 105 ئائىلە، 401 نوپۇسى بار. دېھقانچىلىقنى ئاساس قىلىدۇ. تېرىلغۇ يېرى 942 مو. ئاساسلىق مەھسۇلاتلىرى بوغداي، كۆممىقوناق، پاختا، مايلىقدان. قوغۇن-تاۋۇز، مېۋە، ئوتياشلارمۇ چىقىدۇ. قوشۇمچە ئورمانچىلىق، چارۋىچىلىق بىلەن شۇغۇللىنىدۇ. بۇ يەر ئىككى يارنىڭ ئارىلىقىغا جايلاشقان بولۇپ، خۇددى بىر چوڭ تۇغانغا ئوخشايدۇ. شۇ سەۋەبتىن شۇنداق ئاتالغان. 1982-يىلى قىرتاش دادۇيدىن بۆلۈنۈپ چىقىپ «ئوتتۇراقاش دادۇي» بولۇپ قۇرۇلغان. 1985-يىلىنىڭ بېشىدا كەنت كوھمىتېتىگە ئۆزگەرتىلگەن.

پومەھەللە

بازارلىق ھۆكۈمەتنىڭ غەربىي جەنۇبىغا 1.3 كىلومېتىر كېلىدۇ. 42 ئائىلە، 160 نوپۇسى بار. تېرىلغۇ يېرى 336 مو. ھەممىدىن ئاۋۋال بۇ يەرگە كېلىپ ئولتۇراقلاشقان ئابدۇۋىلى دېگەن كىشى لاپ ئۇرۇشقا ئامراق بولغانلىقى ئۈچۈن «پو» لەقىمى سىڭىپ، كېيىن مەھەللىنىڭ نامى بولۇپ قالغان.

لەڭگەر

بازارلىق ھۆكۈمەتنىڭ جەنۇبىغا 2.7 كىلومېتىر كېلىدۇ. 20 ئائىلە، 80 نوپۇسى بار. تېرىلغۇ يېرى 313 مو. ئىلگىرى بۇ يەرگە لەڭگەر قۇرۇلغان بولغاچقا شۇنداق ئاتالغان.

گۈگۈتمەھەللە

بازارلىق ھۆكۈمەتنىڭ جەنۇبىغا 1.3 كىلومېتىر كېلىدۇ. 43 ئائىلە، 161 نوپۇسى بار. تېرىلغۇ يېرى 364 مو. ئىلگىرى بۇ يەردىكى كىشىلەرنىڭ كۆپۈنچىسى تارىشا گۈگۈت ياساشنى كەسىپ قىلغانلىقى ئۈچۈن شۇنداق ئاتالغان.

ئۆتەڭ كەنت كومىتېتى

تۇرۇشلۇق ئورنى: ئۆتەڭ

بازارلىق ھۆكۈمەتنىڭ شەرقىي شىمالىغا 0.3 كىلومېتىر كېلىدۇ. تۈزلەڭلىككە جايلاشقان. قارمىقىدا ئۈچ كەنت بار. 153 ئائىلە، 515 نوپۇسى بار. دېھقانچىلىقنى ئاساس قىلىدۇ. تېرىلغۇ يېرى 1136 مو. ئاساسلىقى بۇغداي، كۆممىقوناق، پاختا، مايلىقدان، قوغۇن-تاۋۇز، مېۋە چىقىدۇ. قوشۇمچە ئورمانچىلىق، چارۋىچىلىق بىلەن شۇغۇللىنىدۇ. تۇرۇشلۇق ئورنىنىڭ نامى بىلەن ئاتالغان. 1981-يىلى نىشاندا دادۇيىدىن بۆلۈنۈپ چىقىپ ئۆتەڭ دادۇي بولۇپ قۇرۇلغان. 1985-يىلىنىڭ بېشىدا كەنت كومىتېتىگە ئۆزگەرتىلگەن.

ئۆتەڭ

بازارلىق ھۆكۈمەتنىڭ شەرقىي شىمالىغا 0.3 كىلومېتىر كېلىدۇ. 52 ئائىلە، 192 نوپۇسى بار. تېرىلغۇ يېرى 334 مو. ئىلگىرى بۇ يەردە ئۆتەڭ ھەم لەڭگەر قۇرۇلغان بولغاچقا شۇنداق ئاتالغان.

ئويسانجار


بازارلىق ھۆكۈمەتنىڭ شەرقىي شىمالىغا 0.8 كىلومېتىر كېلىدۇ. 54 ئائىلە، 155 نوپۇسى بار. تېرىلغۇ يېرى 345 مو. بۇ يەرنىڭ يەر تۈزۈلۈشى ئويمان بولۇپ، «سانجىرا مازار» نىڭ قېشىغا جايلاشتانلىقتىن «ئوي سانجىرا» دېيىلگەن، كېيىن «ئويسانجار» غا ئۆزگىرىپ كەتكەن.

تۇخۇمەكام

بازارلىق ھۆكۈمەتنىڭ شەرقىي شىمالىغا 1.3 كىلومېتىر كېلىدۇ. 45 ئائىلە، 161 نوپۇسى بار. تېرىلغۇ يېرى 217 مو. بۇ يەردە تۇخۇمەك دەرىخى كۆپ بولغانلىقى ئۈچۈن، شۇنداق ئاتالغان.

چىغانلىق

بازارلىق ھۆكۈمەتنىڭ غەربىي جەنۇبىغا 24.1 كىلومېتىر كېلىدۇ. گۇما بازىرىغا قارايدۇ. 35 ئائىلە، 145 نوپۇسى بار. تېرىلغۇ يېرى 660 مو. 1972-يىلى خۇڭگۇاڭ گۇڭشېدىن ئاھالە كۆچۈرۈپ كېلىنىپ كەنت پەيدا قىلىنغان. بۇ يەردە چىغان كۆپ بولغانلىقتىن شۇنداق ئاتالغان.



دۇۋا بازىرىنىڭ ئومۇمىي ئەھۋالى

ناھىيىلىك ھۆكۈمەتنىڭ شەرقىي جەنۇبىغا 105 كىلومېتر كېلىدۇ، شەرق تەرەپتە قاراقاش ناھىيىسى بىلەن چېگرىلىنىدۇ، غەربتە سانجۇ يېزىسى بىلەن، شىمالدا چاكو — قاغىلىق تاشيولى بىلەن تۇتىشىدۇ، جەنۇبتا خوتەن ناھىيىسى بىلەن چېگرىلىنىدۇ. شەرقتىن غەربكىچە كەڭلىكى 35 كىلومېتر، جەنۇبتىن شىمالغىچە ئۇزۇنلۇقى 140 كىلومېتر كېلىدۇ. ئومۇمىي يەر مەيدانى 4900 كۋادرات كىلومېتر. گۇما ناھىيىسىگە تەۋە بولۇپ قارىمىقىدا ئالتە كەنت كومىتېتى، 28 تەبىئىي كەنت بار. 1232 ئائىلە، 4854 نوپۇسى بار بولۇپ، ھەممىسى ئۇيغۇرلار.

1984 - يىلى 10 - ئايدا يېزا بىلەن گۇڭشېنى ئايرىپ تەسىس قىلغاندا زاڭگۇي خەلق گۇڭشې - سىدىن دۇۋا باشقۇرۇش رايونىنى ئايرىپ چىقىپ دۇۋا بازىرى تەسىس قىلىنغان. بازارلىق ھۆكۈ - مەتنىڭ ئورنى جايىغا كەنتىدە.

بازار پەس تاغ دەريا ئېقىنىنىڭ دۇۋا دەرياسى بويىغا جايلاشقان بولۇپ، يەر تۈزۈلۈشى ئېگىز - پەس. دۇۋا دەرياسى بازارنى كېسىپ ئۆتۈپ شىمالدا شورلۇق سۇ ئامبىرىغا ئېقىپ كىرىپ، پىيالما ئۆستەڭ ئارقىلىق قۇملۇققا قۇيۇلىدۇ. دۇۋا دەرياسىنىڭ سۇغۇرۇش كۆلىمى 21 مىڭ 800 مو بولۇپ، بۇ دەريا سىستېمىسى رايوندا دېھقانچىلىق، ئورمانچىلىق، چارۋىچىلىق ئىشلىرىنى راۋاجلاندۇرۇش ئۈچۈن قولاي شارائىت يارىتىپ بېرىدۇ.



شورلۇق سۇ ئامبىرى

ھاۋا كىلىماتى سانجۇ يېزىسى بىلەن ئوخشاپ كېتىدۇ.

بازار بويىچە تېرىلغۇ يەر كۆلىمى 8448 مو. يېرى قۇم تۇپراق. دېھقانچىلىقنى ئاساس قىلىدۇ. قوشۇمچە چارۋىچىلىق بىلەن شۇغۇللىنىدۇ. ئاساسلىقى بوغداي، كۆممىقوناق، ئارپا، مايلىقدان ۋە پۇرچاق، بېدە ئىشلەپچىقىرىدۇ. تېرىلغۇ كۆلىمى 7304 مو. 1985-يىللىق ئاشلىقنىڭ ئومۇمىي مەھسۇلاتى 2 مىليون 439 مىڭ جىڭ، مايلىق 100 مىڭ جىڭ بولۇپ، دۆلەتكە 200 مىڭ جىڭ تاۋار ئاشلىق يەتكۈزۈپ بەردى.

چارۋىچىلىقتا قوي، كالا بېقىشنى ئاساس قىلىدۇ. يەنە ئات، تۆگە، ئېشەك قاتارلىقلارمۇ بار. ئۆز دائىرىسى ئىچىدە 51 ئورۇندا چارۋىچىلىق نۇقتىسى بار بولۇپ، ئومۇمىي كۆلىمى تەخمىنەن 30 مىڭ مو كېلىدۇ. بۇ يەرلەردە يايچان، سېرىق، كەلەپ، سىرىتتوت، سېرىقتوت قاتارلىقلار ئۆسىدۇ. 1985-يىلى بازار بويىچە قوتاندىكى چارۋا سانى 16 مىڭ تۇياق بولدى.

ئورمانچىلىقتا سۈنئىي ئورمان يېتىشتۈرۈشنى ئاساس قىلىدۇ. ئاساسلىقى تېرەك، سۆگەت، جىگدە، ئۆرۈك دەرەخلىرىنى ھەم ئاز ساندا ياڭاق دەرەخلىرىنى تىكىدۇ. 1985-يىلى يېتىشتۈر-گەن كۆچەتلىك كۆلىمى 52 مو. ھازىر بار بولغان ئورمان كۆلىمى 516 مو. تارقاق ئورمان 181 مىڭ تۈپ.

بازار دائىرىسىدە كۆمۈر، گەج كانلىرى بار. تىببىي دورا ئۆسۈملۈكلىرىدىن قانتېپەر، يەر مەدىكى، چۈچۈكبۇيا، چاكاندا، ۋاڭ قاتارلىقلار بار. تۈلكە، كېيىك، داۋىغان، توشقان، ئۇلا، كەكلىك، قارچۇغا قاتارلىق ياۋايى ھايۋان ۋە ئۇچار قۇشلار بار.

1985-يىلى يېزا ئىگىلىك ئومۇمىي كىرىمى 795 مىڭ يۈەن بولۇپ، كىشى بېشىغا توغرا كەلگەن ئوتتۇرىچە كىرىم 123.58 يۈەن بولدى. يېزا-بازار كارخانىلىرىنىڭ مەھسۇلات قىممىتى 272 مىڭ يۈەن بولدى.

بازار تەۋەسىدە توققۇز باشلانغۇچ مەكتەپ بار بولۇپ، ئوقۇتقۇچى-خىزمەتچىلىرى 29 نەپەر. مەكتەپتىكى ئوقۇغۇچىلار سانى 593 نەپەر. بىر دوختۇرخانا بار بولۇپ، 15 كېسەل كارىۋىتى بار، تىببىي خادىملار بەش نەپەر، كەنت كومىتېتلىرىدا ساغلىقنى ساقلاش پونكىتلىرىدىن بەش جايدا قۇرۇلغان بولۇپ، ساغلىقنى ساقلاش خادىمى بەش نەپەر.

دائىرىسى ئىچىدىكى تاشيول شىمالدا چاكو-قاغىلىق تاشيولىدىكى قارايار كۆۋرۈكىدىن باش-لىنىپ جەنۇبتا دۇۋا كان رايونىغىچە بارىدۇ. ئومۇمىي ئۇزۇنلۇقى 33 كىلومېتىر، كەڭلىكى 6 مېتىر، شېغىل يول. كەنتلەر ئارىسىدىكى يوللار بۇ تاشيولغا تۇتاشتۇرۇلغان بولۇپ، قاتناش قولاي.

ئۆز دائىرىسى ئىچىدە خوتەن سېمونت زاۋۇتى، خوتەن ۋىلايەتلىك دۇۋا كۆمۈر كان، خوتەن ۋىلايەتلىك دۇۋا ئېلېكتر ئىستانسىسى قاتارلىق ۋىلايەتكە بىۋاسىتە قاراشلىق ئورۇنلار بار.

ئۆلچەملىك ناملىرى

دۇۋا بازىرى

(«دۇۋا بازىرىنىڭ ئومۇمىي ئەھۋالى»غا قارالسۇن)

دۇۋا كەنت كومىتېتى

تۇرۇشلۇق ئورنى: جايباغ

تاغلىق رايونغا جايلاشتان. قارىمىقىدا بەش كەنت بار. 352 ئائىلە، 1252 نوپۇسى بار. دېھقان-چىلىقنى ئاساس قىلدۇ. تېرىلغۇ يېرى 1663 مو، ئاساسلىق مەھسۇلاتى بوغداي، كۆممىقوناق، مايلىقدان. قوشۇمچە چارۋىچىلىق بىلەن شۇغۇللىنىدۇ. ئېلېكتر ئىستانسىسى، كۆمۈر كانىدىن بىردىن بار. بىر ئاپتوموبىل، ئىككى تراكتور، بىر باشلانغۇچ مەكتەپ بار. دۇۋا كەنتىنىڭ نامىنى قوللانغان.

1958-يىلى دۇۋا باشقۇرۇش رايونىنىڭ 3-دادۇيى بولۇپ قۇرۇلغان. 1968-يىلى زاڭگوي گۇڭشي 10-دادۇيى دەپ ئۆزگەرتىپ ئاتالغان، 1978-يىلى دۇۋا دادۇيى دەپ ئۆزگەرتىلگەن. 1985-يىلىنىڭ بېشىدا كەنت كومىتېتىگە ئۆزگەرتىلگەن.

جايباغ

بازارنىڭ تۇرۇشلۇق ئورنى. 59 ئائىلە، 223 نوپۇسى بار. تېرىلغۇ يېرى 290 مو، مەنسى: «مازار بار يەردىكى باغ»، بۇرۇنراق كەنت پەيدا بولغان. بۇ يەر ئويمان بولۇپ باغقا ئوخشەنغانلىقى، قېشىدا مازار بولغانلىقى ئۈچۈن شۇنداق ئاتالغان.

ئۆرۈكلۈك

بازارلىق ھۆكۈمەتنىڭ غەربىي جەنۇبىغا 0.9 كىلومېتىر كېلىدۇ. 51 ئائىلە، 197 نوپۇسى بار. تېرىلغۇ يېرى 290 مو، ئالاھىدە مەھسۇلاتى ئۆرۈك. بۇ كەنتتە ئۆرۈكلۈك باغلار كۆپ بولغانلىقى ئۈچۈن شۇنداق ئاتالغان.

دۇۋا

بازارلىق ھۆكۈمەتنىڭ شەرقىي شىمالىغا 0.6 كىلومېتىر كېلىدۇ، 85 ئائىلە، 285 نوپۇسى بار. تېرىلغۇ يېرى 333 مو. بىر باشلانغۇچ مەكتەپ بار. ئېيتىلىشچە خېلى بۇرۇندا ئىسلام ئاچقىلى كەلگەن خوجا مەلىكىشا ئاتلىق بىر كىشى بۇ يەرگە كېلىپ ئولتۇراقلىشىپتەكەن. ئۇ كىشى كېسەل بولۇپ يېتىپ قېلىپ، يەتتە يىلغىچە ساقايماپتۇ، يەرلىك كىشىلەر ئۇنىڭ كېسەلىنىڭ ساقىيىشى ئۈچۈن ھەر كۈنى دۇئا قىلىدىكەن، شۇ سەۋەبتىن شۇنداق ئاتىلىپ قاپتەكەن.

دۆڭباغ

بازارلىق ھۆكۈمەتنىڭ شەرقىي شىمالىغا 1.2 كىلومېتىر كېلىدۇ. 75 ئائىلە، 250 نوپۇسى

بار. تېرىلغۇ يېرى 349 مو. بۇ كەنت دۆكلۈك ئېدىرغا جايلاشقان بولۇپ، ئۆرۈك باغلىرى كۆپ بولغانلىقى ئۈچۈن شۇنداق ئاتالغان.

كونامەھەللە

بازارلىق ھۆكۈمەتنىڭ شەرقىي شىمالغا 1.4 كىلومېتىر كېلىدۇ. 82 ئائىلە، 297 نوپۇسى بار. تېرىلغۇ يېرى 396 مو. بۇ كەنت ئەتراپتىكى باشقا كەنتلەرگە قارىغاندا بۇرۇنراق پەيدا بولغان. لىقى ئۈچۈن شۇنداق ئاتالغان.

تۇرۇشلۇق ئورنى: دۆ

دۆ كەنت كومىتېتى

بازارلىق ھۆكۈمەتنىڭ غەربىي جەنۇبىغا 8 كىلومېتىر كېلىدۇ. تاغلىق رايونغا جايلاشقان. قارىمىقىدا ئالتە كەنت بار. 257 ئائىلە، 1056 نوپۇسى بار. تېرىلغۇ يېرى 1775 مو، يېرىم دېھقانچىلىق، يېرىم چارۋىچىلىق بىلەن شۇغۇللىنىدۇ، قوشۇمچە ئورمانچىلىق بىلەن شۇغۇللىنىدۇ. يايلاق كۆلىمى 2100 مو. بىر كىچىك كۆمۈر كان، بىر ئاپتوموبىل، چوڭ-كىچىك تۆت تراكتور بار. بىر باشلانغۇچ مەكتەپ بار. تۇرۇشلۇق ئورنىنىڭ نامى بىلەن ئاتالغان.

1958-يىلى دۇۋا باشقۇرۇش رايونىنىڭ 1-دادۇيى بولۇپ قۇرۇلغان. 1968-يىلى زاڭگۈي گۇڭشى 8-دادۇي دەپ ئۆزگەرتىپ ئاتالغان. 1978-يىلى دۆ دادۇي دەپ ئۆزگەرتىپ ئاتالغان. 1985-يىلىنىڭ بېشىدا كەنت كومىتېتىگە ئۆزگەرتىلگەن.

دۆ

بازارلىق ھۆكۈمەتنىڭ غەربىي جەنۇبىغا 8 كىلومېتىر كېلىدۇ. 63 ئائىلە، 290 نوپۇسى بار. تېرىلغۇ يېرى 416 مو. بىر باشلانغۇچ مەكتەپ بار. مەنسى «دېۋە». بۇرۇن بۇ يەر يۇلغۇنلۇق ئوتلاق بولۇپ، تەخمىنەن 700 يىللار ئىلگىرى كەنت پەيدا بولغان. كىشىلەر سىرتتىن كېلىدىغان تاجاۋۇزدىن مۇداپىئەلىنىش ئۈچۈن توپلىشىپ تۇرمۇش كەچۈرۈپ، كۈچلۈك بولۇۋالغانلىقى ئۈچۈن «دۆ» دەپ ئاتالغان.

يارقىر

بازارلىق ھۆكۈمەتنىڭ غەربىي جەنۇبىغا 10.3 كىلومېتىر كېلىدۇ. 55 ئائىلە، 208 نوپۇسى بار. تېرىلغۇ يېرى 244 مو. بىر باشلانغۇچ مەكتەپ بار. بۇ يەر تاغلىق رايونغا جايلاشقان بولۇپ، داۋاملىق كەلكۈن كېلىپ چوڭقۇر بىر يار پىچىۋەتكەن، يارنىڭ بويىدا قىر كۆپ بولغانلىقى سەۋەب-لىك شۇنداق ئاتالغان.

كالتاساي

بازارلىق ھۆكۈمەتنىڭ غەربىي جەنۇبىغا 13.9 كىلومېتىر كېلىدۇ. ئۈچ ئائىلە، 15 كىشى بار. تېرىلغۇ يېرى 150 مو. كەنتنىڭ قېشىدا بىر كىچىك سايلىق بار بولغانلىقى ئۈچۈن شۇنداق ئاتالغان.

سانجۇئېغىزى

بازارلىق ھۆكۈمەتنىڭ غەربىي جەنۇبىغا 5.9 كىلومېتىر كېلىدۇ. 77 ئائىلە، 298 نوپۇسى بار. تېرىلغۇ يېرى 554 مو. بۇ يەر سانجۇغا بارىدىغان يولنىڭ ئېغىزىدا بولغانلىقى ئۈچۈن شۇنداق

ئاتالغان.

نورباش

بازارلىق ھۆكۈمەتنىڭ غەربىي جەنۇبىغا 9.4 كىلومېتىر كېلىدۇ. 56 ئائىلە، 220 نوپۇسى بار. تېرىلغۇ يېرى 341 مو. بۇ يەر سۇ ئۆتكۈزۈلگەن بىر نۆرنىڭ قېشىدا بولغاچقا شۇنداق ئاتالغان.

قىزىلسېغىزلىق

بازارلىق ھۆكۈمەتنىڭ غەربىي جەنۇبىغا 5 كىلومېتىر كېلىدۇ. ئۈچ ئائىلە، 25 نوپۇسى بار. تېرىلغۇ يېرى 70 مو. بۇ كەنتنىڭ غەرب تەرىپىدە بىر قىزىل سېغىزلىق يەر بولۇپ، يامغۇر ياغقان چاغلاردا سەل سۈيى بۇ يەرنىڭ لېيىنى ئېقىتىپ كېلىپ، ئەتراپىنى قىزىل سېغىزلىققا ئايلاندۇرۇپ قويدىغانلىقى ئۈچۈن شۇنداق ئاتالغان.

تۇرۇشلۇق ئورنى: شەنبە بازار

لامۇس كەنت كومىتېتى

بازارلىق ھۆكۈمەتنىڭ شىمالىغا 6.4 كىلومېتىر كېلىدۇ. ئېدىرلىق جاي. قارىمىقىدا ئۈچ كەنت بار. 245 ئائىلە، 814 نوپۇسى بار. دېھقانچىلىقنى ئاساس قىلىدۇ. تېرىلغۇ يېرى 1492 مو. ئاساسلىق مەھسۇلاتلىرى بوغداي، كۆممىقوناق، مايلىقدان. قوشۇمچە چارۋىچىلىق بىلەن شۇغۇللىنىدۇ. بىر ئېلېكتر ئىستانسىسى بار. چوڭ-كىچىك تراكتوردىن ئىككىسى بار. بىر باشلانغۇچ مەكتەپ بار. مەنىسى «سۇ ئۇلانغان جاي». بۇ يەردە بۇلاق كۆپ بولۇپ، نۇرغۇن بۇلاقلارنىڭ سۈيى مۇشۇ يەردە قېتىلىپ ئاققاچقا شۇنداق ئاتالغان. 1958-يىلى دۇۋا باشقۇرۇش رايونىنىڭ 4-دادۇيى بولۇپ قۇرۇلغان. 1968-يىلى زاڭگۇي گۇڭشى 11-دادۇيى دەپ ئۆزگەرتىلگەن. 1978-يىلى لامۇس دادۇيى دەپ ئۆزگەرتىپ ئاتالغان، 1985-يىلى كەنت كومىتېتىگە ئۆزگەرتىلگەن.

تۇرۇشلۇق ئورنى: شەنبە بازار

شورلۇق كەنت كومىتېتى

بازارلىق ھۆكۈمەتنىڭ شىمالىغا 6.4 كىلومېتىر كېلىدۇ. ئېدىرلىق جاي، قارىمىقىدا ئۈچ كەنت بار. 156 ئائىلە، 630 نوپۇسى بار. دېھقانچىلىقنى ئاساس قىلىدۇ. تېرىلغۇ يېرى 968 مو، ئاساسلىق مەھسۇلاتى بوغداي، كۆممىقوناق، مايلىقدان. قوشۇمچە چارۋىچىلىق بىلەن شۇغۇللىنىدۇ. شورلۇق كەنتىنىڭ نامى بىلەن ئاتالغان. 1981-يىلى لامۇس دادۇيىدىن بۆلۈنۈپ چىقىپ، شورلۇق دادۇيى بولۇپ قۇرۇلغان. 1985-يىلىنىڭ بېشىدا كەنت كومىتېتىگە ئۆزگەرتىلگەن.

شەنبە بازار

بازارلىق ھۆكۈمەتنىڭ شىمالىغا 6.4 كىلومېتىر كېلىدۇ. 94 ئائىلە، 327 نوپۇسى بار. تېرىلغۇ يېرى 545 مو، بۇ يەردە خېلى بۇرۇن كەنت پەيدا بولغان بولۇپ، شەنبە كۈنلىكى بازار بولۇپ ئادەتلەنگەچكە شۇنداق ئاتالغان.

قىزىلباغ

بازارلىق ھۆكۈمەتنىڭ شىمالىغا 2.3 كىلومېتىر كېلىدۇ. 72 ئائىلە، 237 نوپۇسى بار. تېرىلغۇ يېرى 463 مو. بۇ يەر تاغلىق رايونغا جايلاشقان، تۆت تەرىپى ئېگىز قىزىل تاشلىق تاغ بولۇپ، شەكلى باغقا ئوخشاپ قالغانلىقى ئۈچۈن شۇنداق ئاتالغان.

سايمانغ

بازارلىق ھۆكۈمەتنىڭ شىمالغا 5.8 كىلومېتىر كېلىدۇ. 79 ئائىلە، 250 نوپۇسى بار. تېرىلغۇ يېرى 484 مو، بىر باشلانغۇچ مەكتەپ بار. بۇ يەردە بۇرۇنراق كەنت پەيدا بولغان. ئويمان تاشلىققا جايلاشقان بولۇپ، ساي بىلەن تورالغان باغقا ئوخشاپ قالغانلىقى ئۈچۈن شۇنداق ئاتالغان.

لايىقا

بازارلىق ھۆكۈمەتنىڭ شەرقىي شىمالغا 7.1 كىلومېتىر كېلىدۇ. 76 ئائىلە، 313 نوپۇسى بار. تېرىلغۇ يېرى 474 مو. بىر باشلانغۇچ مەكتەپ بار. بۇ يەردە دەريا بويىدا بولۇپ، ئەسلىدە تاشلىق ئىكەن، كىشىلەر بۇ يەرنى لايلىتىپ كەنت پەيدا قىلغانلىقى ئۈچۈن شۇنداق ئاتالغان.

شورلۇق

بازارلىق ھۆكۈمەتنىڭ شەرقىي شىمالغا 8.4 كىلومېتىر كېلىدۇ. 40 ئائىلە، 175 نوپۇسى بار. تېرىلغۇ يېرى 250 مو. بۇ جايدا شورلۇق جايلار كۆپ بولغانلىقى ئۈچۈن شۇنداق ئاتالغان.

قىزىلدۆۋە

بازارلىق ھۆكۈمەتنىڭ شەرقىي شىمالغا 7.8 كىلومېتىر كېلىدۇ. 40 ئائىلە، 142 نوپۇسى بار. تېرىلغۇ يېرى 244 مو. بۇرۇن بۇ يەردە كەنت پەيدا بولغاندا ئۇنىڭ شەرق ۋە جەنۇب تەرىپىدە قىزىل دۆڭلەر بولغىنى ئۈچۈن شۇنداق ئاتالغان.

تۇرۇشلۇق ئورنى: ئورنا

تاشئېرىق كەنت كومىتېتى

بازارلىق ھۆكۈمەتنىڭ غەربىي جەنۇبىغا 2.6 كىلومېتىر كېلىدۇ، دۇۋا دەرياسىنىڭ بويىغا جايلاشقان. قارمىقىدا ئۈچ كەنت بار، 174 ئائىلە، 615 نوپۇسى بار. دېھقانچىلىقنى ئاساس قىلىدۇ. تېرىلغۇ يېرى 1216 مو، ئاساسلىق مەھسۇلاتى بۇغداي، كۆممىقوناق، مايلىقدان. قوشۇمچە چارۋىچىلىق بىلەن شۇغۇللىنىدۇ. «تاشئېرىق» كەنتىنىڭ نامى بىلەن ئاتالغان. 1958-يىلى دۇۋا باشقۇرۇش رايونىنىڭ 1-دادۇيى بولۇپ قۇرۇلغان. 1968-يىلى زاڭگۇي گۇڭشې 9-دادۇيى دەپ ئۆزگەرتىلگەن. 1978-يىلى تاشئېرىق دادۇيى دەپ ئۆزگەرتىپ ئاتالغان (1984-يىلى ئۇنىڭ بىر قىسمى ئايرىلىپ چىقىپ كۆتەكلىك دادۇيى بولۇپ قۇرۇلغان). 1985-يىلى كەنت كومىتېتىگە ئۆزگەرتىلگەن.

ئورنا

بازارلىق ھۆكۈمەتنىڭ غەربىي جەنۇبىغا 2.6 كىلومېتىر كېلىدۇ. 95 ئائىلە، 341 نوپۇسى بار. تېرىلغۇ يېرى 602 مو. ئېيتىلىشىچە تەخمىنەن 700 يىل ئىلگىرى كەنت پەيدا بولغان. كىشىلەر بۇ يەرنىڭ يەرتۈزۈلۈشى تۈزلەڭ، تۇپرىقى مۇنبەتلىككە قاراپ، ئولتۇراقلىشىپ ھايات كەچۈرۈشكە ئەپلىك جاي ئىكەن دەپ، بۇ يەرگە كېلىپ ئولتۇراقلىشىپ كەنت پەيدا بولغان. شۇنىڭ بىلەن شۇنداق نام ئالغان.

تاشئېرىق

بازارلىق ھۆكۈمەتنىڭ غەربىي جەنۇبىغا 4.7 كىلومېتىر كېلىدۇ. 45 ئائىلە، 158 نوپۇسى بار. تېرىلغۇ يېرى 325 مو. تەخمىنەن 7-6 يۈز يىللار بۇرۇن كىشىلەر سۇ ئەكىلىپ يەر سۇغۇرۇش

ئۈچۈن تاش تىزىپ ئېرىق ياسىغانلىقى ئۈچۈن شۇنداق ئاتالغان.

پايكا

بازارلىق ھۆكۈمەتنىڭ غەربىي جەنۇبىغا 1.8 كىلومېتىر كېلىدۇ. 34 ئائىلە، 116 نوپۇسى بار، تېرىلغۇ يېرى 289 مو. مەنسى: «تاماكۇ چېكىدىغان جاي». بۇ كەنتنىڭ ئادەملىرى يىغىم-تېرىم مەۋسۈملىرىدا دەم ئالغان چاغلاردا داۋاملىق مۇشۇ يەرگە يىغىلىپ تاماكۇ چېكىشكە ئادەتلەنگەن بولغاچقا، ئاشۇ نام بىلەن ئاتالغان.

تۇرۇشلۇق ئورنى: كۆتەكلىك

كۆتەكلىك كەنت كومىتېتى

بازارلىق ھۆكۈمەتنىڭ غەربىي جەنۇبىغا 18.4 كىلومېتىر كېلىدۇ. تاغلىق رايونغا جايلاشقان. قارىمىقىدا سەككىز كەنت، 88 ئائىلە، 342 نوپۇسى بار. يېرىم دېھقانچىلىق، يېرىم چارۋىچىلىق بىلەن شۇغۇللىنىدۇ. تېرىلغۇ يېرى 1660 مو. ئاساسەن بۇغداي، كۆممىقوناق، مايلىقدان چىقىدۇ. يايلاق كۆلىمى 3000 مو، مال سىغىمچانلىقى 3000 قويلۇق. بىر باشلانغۇچ مەكتەپ بار. تۇرۇش-لۇق ئورنىنىڭ نامى بىلەن ئاتالغان. 1984-يىلى تاشبېرىق دادۇيىدىن بۆلۈنۈپ چىققان. 1985-يىلىنىڭ بېشىدا كەنت كومىتېتى دەپ ئۆزگەرتىپ ئاتالغان.

كۆتەكلىك

بازارلىق ھۆكۈمەتنىڭ غەربىي جەنۇبىغا 18.4 كىلومېتىر كېلىدۇ. ئون ئائىلە، 34 نوپۇسى بار. تېرىلغۇ يېرى 110 مو. بىر باشلانغۇچ مەكتەپ بار. كەنت پەيدا بولغان دەسلەپكى چاغلاردا كەنت ئاھالىسى ئىسسىنىش ۋە تاماق پۇشۇرۇشتا چىمى كۆتكىنى قالايدىغانلىقى ئۈچۈن شۇنداق ئاتالغان.

ماڭسا

بازارلىق ھۆكۈمەتنىڭ غەربىي جەنۇبىغا 15.7 كىلومېتىر كېلىدۇ. توققۇز ئائىلە 45 نوپۇسى بار. تېرىلغۇ يېرى 720 مو. بۇ كەنتنىڭ باشقا كەنتلەر بىلەن ئارىلىقى يىراق، يولى ئەگرى-توقاي بولغانلىقى ئۈچۈن، توختىماي مېڭىيۋەرسە، دەپ شۇنداق ئاتالغان.

لاڭقا

بازارلىق ھۆكۈمەتنىڭ غەربىي جەنۇبىغا 17.4 كىلومېتىر كېلىدۇ. 19 ئائىلە، 61 نوپۇسى بار. تېرىلغۇ يېرى 200 مو. مەنسى: «ئېگىز». كەنتنىڭ تۆت تەرىپى ئېگىز قۇرام تاغلىق بولغانلىقى ئۈچۈن شۇنداق ئاتالغان.

سۇناق

بازارلىق ھۆكۈمەتنىڭ غەربىي جەنۇبىغا 32.2 كىلومېتىر كېلىدۇ. 12 ئائىلە، 44 نوپۇسى بار. تېرىلغۇ يېرى 250 مو. مەنسى: «قونالغۇ». تەخمىنەن 200 يىللار ئىلگىرى كەنت بولغان. بۇ يەر تاققا چىقىش ۋە چۈشۈشتە ئۆتمىدىغان يولغا جايلاشقان بولۇپ، يولۇچىلارنىڭ كۆپۈنچىسى مۇشۇ يەرگە كەلگەندە قونۇپ ئۆتكەچكە «قوناق» دەپ ئاتالغان ۋە كېيىنچە «سۇناق» قا ئۆزگىرىپ قالغان.

كوستا ئېغىزى

بازارلىق ھۆكۈمەتنىڭ غەربىي جەنۇبىغا 21.4 كىلومېتر كېلىدۇ. 13 ئائىلە، 55 نوپۇسى بار. تېرىلغۇ يېرى 133 مو. مەنسى: «ئوت ئۈنەس تاغ ئېغىزى». بۇ يەر ئېچىلىشتىن بۇرۇن ئوت ئۈنەمەيدىغان قاقاس تاغلىق بولغاچقا شۇنداق ئاتالغان.

تومان

بازارلىق ھۆكۈمەتنىڭ جەنۇبىغا 40.7 كىلومېتر كېلىدۇ. 11 ئائىلە، 35 نوپۇسى بار. تېرىلغۇ يېرى 100 مو. مەنسى: «ئىسسىقراق جاي». تەخمىنەن 500 يىل بۇرۇن كەنت پەيدا بولغان. كەنت سەل ئىسسىقراق جايدا بولغانلىقى ئۈچۈن شۇنداق ئاتالغان.

قىزىلتاش

بازارلىق ھۆكۈمەتنىڭ غەربىي جەنۇبىغا 25.1 كىلومېتر كېلىدۇ. تۆت ئائىلە، 20 ئادەم بار. تېرىلغۇ يېرى 40 مو. بۇ يەرنىڭ تاش ۋە توپىسى قىزغۇچ بولغانلىقى ئۈچۈن شۇنداق ئاتالغان.

بۇرھان

بازارلىق ھۆكۈمەتنىڭ غەربىي جەنۇبىغا 38 كىلومېتر كېلىدۇ. ئالتە ئائىلە، 25 ئادەم بار. تېرىلغۇ يېرى 90 مو. مەنسى: «ئۇلۇغ زات». بۇرۇندا كىشىلەر تەرىپىدىن ئۇلۇغلىنىدىغان ئەخمىدى زەمچى دېگەن كىشى بۇ يەردە ئولتۇراقلاشقان ۋە ئۆلگەندىن كېيىن مۇشۇ يەرگە دەپنە قىلىنغان بولغىنى ئۈچۈن شۇنداق ئاتالغان.

(دېھقانچىلىق نۇقتىسى)

ياماس ئارپىلىق

بازارلىق ھۆكۈمەتنىڭ غەربىي جەنۇبىغا 41.5 كىلومېتر كېلىدۇ. تاغ جىلغىسىغا جايلاشقان. تېرىلغۇ يېرى 20 مو. ئارپا تېرىلىدۇ. ئەتىيازدا تېرىپ كۈزدە يىغىۋېلىنىدۇ. ئادەم ئولتۇرمايدۇ. بۇ يەر ياماس تېغىنىڭ ئېتىكىدە شۇنداقلا ئارپىلا تېرىلىدىغان بولغاچقا شۇنداق ئاتالغان. كۆتەكلىك كەنت كومىتېتىگە قارايدۇ.

(دېھقانچىلىق نۇقتىسى)

چۈكۈلا ئېغىزى

بازارلىق ھۆكۈمەتنىڭ غەربىي جەنۇبىغا 29.7 كىلومېتر كېلىدۇ، تاغ جىلغىسىغا جايلاشقان. تېرىلغۇ يېرى 20 مو. ئارپا، پۇرچاق، بېدە تېرىلىدۇ. بىر ئائىلىلىك ئالتە ئادەم ئولتۇرۇشلۇق. 1980-يىلدىن باشلاپ بىنەم ئېچىلىپ تېرىقچىلىق قىلىنغان. بۇ يەر چۈكۈلاڭ يايلىقىغا بارىدىغان يول ئېغىزىغا جايلاشقانلىقى ئۈچۈن شۇنداق ئاتالغان. كۆتەكلىك كەنت كومىتېتىگە قارايدۇ.

(دېھقانچىلىق نۇقتىسى)

ياماس ئېغىزى

بازارلىق ھۆكۈمەتنىڭ غەربىي جەنۇبىغا 38.9 كىلومېتر كېلىدۇ، تاغ جىلغىسىغا جايلاشقان. تېرىلغۇ يېرى 15 مو، ئارپا، بېدە تېرىلىدۇ. تەخمىنەن 100 يىل بۇرۇن ئادەم كېلىپ بىنەم ئاچقان. بۇ يەر ياماس يايلىقىغا بارىدىغان يولنىڭ ئېغىزىدا بولغىنى ئۈچۈن شۇنداق ئاتالغان. كۆتەكلىك كەنت كومىتېتىگە قارايدۇ.

(دېھقانچىلىق نۇقتىسى)

يارپۇت

بازارلىق ھۆكۈمەتنىڭ غەربىي جەنۇبىغا 35.5 كىلومېتىر كېلىدۇ. تاغ جىلغىسىغا جايلاشقان. تېرىلغۇ يېرى 30 مو. ئارپا، پۇرچاق تېرىلىدۇ. بۇ يەردە خېلى بۇرۇن ئادەم ئولتۇرغان. كېيىن كەلكۈن كېلىپ بۇ يەرنى يار پىچىۋېتىپ ئاھالىسى كۆچۈپ كەتكەنلىكتىن شۇنداق ئاتالغان.

(دېھقانچىلىق نۇقتىسى)

قۇراما كۆچكەن

بازارلىق ھۆكۈمەتنىڭ غەربىي جەنۇبىغا 38.7 كىلومېتىر كېلىدۇ. تاغ جىلغىسىغا جايلاشقان. تېرىلغۇ يېرى 35 مو. ئارپا، پۇرچاق تېرىلىدۇ. ئەتىيازدا تېرىپ قويۇپ كۈزدە يىغىۋالىدۇ. بىر ئائىلىلىك ئالتە كىشى ئولتۇرۇشلۇق. بۇ يەر شامال ئېغىزى بولۇپ، قاتتىق بوران چىققاندا تاش-شېغىلارنى ئۇچۇرۇپ كېتىدىغان بولغاچقا شۇنداق ئاتالغان.

(دېھقانچىلىق نۇقتىسى)

قۇشقا چىۋلاق

بازارلىق ھۆكۈمەتنىڭ غەربىي جەنۇبىغا 39.2 كىلومېتىر كېلىدۇ. تاغ جىلغىسىغا جايلاشقان. 15 مو تېرىلغۇ يېرى بار. ئارپا تېرىلىدۇ. ئەتىيازدا تېرىپ قويۇپ كۈزدە يىغىۋالىدۇ. ئادەم ئولتۇرمايدۇ. بۇ يەردە بىر بۇلاق بار، قۇشقاچ ناھايىتى كۆپ بولغانلىقى ئۈچۈن شۇنداق ئاتالغان.

(دېھقانچىلىق نۇقتىسى)

سېمىز خوتۇن

بازارلىق ھۆكۈمەتنىڭ غەربىي جەنۇبىغا 29.7 كىلومېتىر كېلىدۇ. تاغ جىلغىسىغا جايلاشقان. بىر ئائىلىلىك سەككىز ئادەم ئولتۇرۇشلۇق، 20 مو تېرىلغۇ يېرى بار. 1950-يىللىرى بىر سېمىز خوتۇن بالىلىرىنى ئېلىپ بۇ يەرگە كېلىپ ئولتۇراقلاشقانلىقى ئۈچۈن شۇنداق ئاتالغان.

(دېھقانچىلىق نۇقتىسى)

قوپا قۇۋى

بازارلىق ھۆكۈمەتنىڭ غەربىي جەنۇبىغا 41.5 كىلومېتىر كېلىدۇ. بىر ئائىلىلىك بەش ئادەم بار. تېرىلغۇ يېرى 20 مو. بۇ يەردە بوران ھاسىل قىلغان بىر توپا دۆۋىلىك بولۇپ، كىشىلەر بىنەم ئېچىپ يەر قىلىپ كۆكەرتكەن.

(دېھقانچىلىق نۇقتىسى)

ئاۋاستىمۇڭكۈر

بازارلىق ھۆكۈمەتنىڭ غەربىي جەنۇبىغا 26.9 كىلومېتىر كېلىدۇ. تاغ جىلغىسىغا جايلاشقان. تېرىلغۇ يېرى 20 مو. ئاساسلىقى بۇغداي، كۆممىقوناق، مايلىقدان چىقىدۇ. قوشۇمچە ئورمان-چىلىق، چارۋىچىلىق بىلەن شۇغۇللىنىدۇ. بۇ يەردە چوڭقۇر ھەم قورقۇنچلۇق بىر ئۆڭكۈر بولغانلىقى ئۈچۈن شۇنداق ئاتالغان.

(چارۋىچىلىق نۇقتىسى)

ئۇزۇنئارا

بازارلىق ھۆكۈمەتنىڭ غەربىي جەنۇبىغا 34.5 كېلومېتىر كېلىدۇ. يازلىق يايلاق. تاغلىق رايونغا جايلاشقان. كۆلىمى 700 مو. مال سىغىمچانلىقى 700 قويلىق. بۇ يايلاقنىڭ كۆلىمى بىرقەدەر چوڭ بولغانلىقى ئۈچۈن شۇنداق ئاتالغان. دۇۋا بازىرىدىن باشقۇرۇپ پايدىلىنىدۇ.

(چارۋىچىلىق نۇقتىسى)

قۇلۇنتۇز

بازارلىق ھۆكۈمەتنىڭ غەربىي جەنۇبىغا 53.6 كىلومېتىر كېلىدۇ. يازلىق يايلاق. تاغلىق رايونغا جايلاشقان. كۆلىمى 400 مو، مال سىغىمچانلىقى 250 قويلىق. بۇ يايلاقنىڭ يەر تۈزۈلۈشى تۈزلەڭ، قۇلۇن-تايلىرىنى بېقىشقا ئەپلىك بولغىنى ئۈچۈن شۇنداق ئاتالغان.

سوقمچاق

(چارۋىچىلىق نۇقتىسى)
بازارلىق ھۆكۈمەتنىڭ غەربىي جەنۇبىغا 53.1 كىلومېتىر كېلىدۇ. يازلىق يايلاق. تاغلىق رايونغا جايلاشقان. كۆلىمى 500 مو، مال سىغىمچانلىقى 500 قويلۇق. بۇ يايلاق جايلاشقان تاغنىڭ شەكلى سوقا بولغانلىقى ئۈچۈن شۇنداق ئاتالغان.

يەريۇت قارا ئېغىل

(چارۋىچىلىق نۇقتىسى)
بازارلىق ھۆكۈمەتنىڭ غەربىي جەنۇبىغا 35.3 كىلومېتىر كېلىدۇ. قىشلىق يايلاق، تاغلىق رايونغا جايلاشقان، كۆلىمى 400 مو، مال سىغىمچانلىقى 400 قويلۇق. بۇ چارۋىچىلىق نۇقتىسى چوڭقۇر جىلغا ئىچىدە بولۇپ، يەر يۇتۇپ كەتكەندەك تۇرغاچقا شۇنداق ئاتالغان.

چوكلا

(چارۋىچىلىق نۇقتىسى)
بازارلىق ھۆكۈمەتنىڭ غەربىي جەنۇبىغا 36.6 كىلومېتىر كېلىدۇ. قىشلىق يايلاق، تاغلىق رايونغا جايلاشقان. كۆلىمى 1000 مو، مال سىغىمچانلىقى 1000 قويلۇق. مەنىسى: «چۆكسەك». بۇ يايلاقنىڭ كۆلىمى چوڭراق، ئوت-چۆپلىرى ياخشى ۋە ئېگىز ئۆسسىدىغان بولغاچقا، بۇ يەردە مال باقسا مالار يايلاقتا چۆكۈپلا كېتىدۇ. شۇ سەۋەبتىن شۇنداق ئاتالغان.

سېرىق ئۆرۈك

(چارۋىچىلىق نۇقتىسى)
بازارلىق ھۆكۈمەتنىڭ غەربىي جەنۇبىغا 39.8 كىلومېتىر كېلىدۇ. يازلىق يايلاق. تاغلىق رايونغا جايلاشقان. كۆلىمى 250 مو، مال سىغىمچانلىقى 250 قويلۇق. بۇ يايلاقنىڭ يەر تۈزۈلۈشى ئېگىز، ئوت-چۆپلىرى سارغايغان ئۆرۈكتەك بولغاچقا شۇنداق ئاتالغان.

ئېرىق

(چارۋىچىلىق نۇقتىسى)
بازارلىق ھۆكۈمەتنىڭ غەربىي جەنۇبىغا 40.8 كىلومېتىر كېلىدۇ. يازلىق يايلاق، تاغلىق رايونغا جايلاشقان. كۆلىمى 500 مو، مال سىغىمچانلىقى 500 قويلۇق. بۇ يەرگە بىر ئېرىق كولانغاچقا شۇنداق ئاتالغان.

ياماسە ئارىپىلىق

(چارۋىچىلىق نۇقتىسى)
بازارلىق ھۆكۈمەتنىڭ غەربىي جەنۇبىغا 40.9 كىلومېتىر كېلىدۇ. يازلىق يايلاق، تاغلىق رايونغا جايلاشقان. كۆلىمى 500 مو، مال سىغىمچانلىقى 500 قويلۇق. بۇ يەر ياماس جىلغىسىنىڭ بويىدا بولغانلىقى، بۇرۇن ئارپا تېرىلغانلىقى ئۈچۈن، شۇنداق ئاتالغان.

تۇزلۇق

(چارۋىچىلىق نۇقتىسى)
بازارلىق ھۆكۈمەتنىڭ غەربىي جەنۇبىغا 43.6 كىلومېتىر كېلىدۇ. يازلىق يايلاق، تاغلىق رايونغا جايلاشقان، كۆلىمى 500 مو، مال سىغىمچانلىقى 500 قويلۇق. بۇ يەرنىڭ سۇ ۋە چۆپلىرىدە تۇز مىقدارى كۆپ بولغىنى ئۈچۈن شۇنداق ئاتالغان. تۆۋەندىكىلەرنى دۆكەنت كومىتېتىدىن باشقۇرۇپ پايدىلىنىدۇ.

شاخباسقان

(چارۋىچىلىق نۇقتىسى)
بازارلىق ھۆكۈمەتنىڭ غەربىي جەنۇبىغا 41.1 كىلومېتىر كېلىدۇ. قىشلىق يايلاق. تاغلىق رايونغا جايلاشقان. كۆلىمى 400 مو، مال سىغىمچانلىقى 400 قويلۇق. بۇرۇندا بىر ئادەم

چىلغىدىكى كەلكۈن سۈنى شاخ بېسىپ توختاتقالىقى سەۋەبتىن شۇنداق ئاتالغان.

(چارۋىچىلىق نۇقتىسى)

يايلاقئېغىل

بازارلىق ھۆكۈمەتنىڭ غەربىي جەنۇبىغا 21.6 كىلومېتر كېلىدۇ. يازلىق يايلاق، تاغلىق رايونغا جايلاشقان. كۆلىمى 400 مو، مال سىغىمچانلىقى 400 قويلۇق. بۇ يايلاقتا مال ئېغىلى بولغاچقا شۇنداق ئاتالغان.

(چارۋىچىلىق نۇقتىسى)

تۈز قوشلاغ

بازارلىق ھۆكۈمەتنىڭ غەربىي جەنۇبىغا 17.2 كىلومېتر كېلىدۇ. قىشلىق يايلاق، تاغلىق رايونغا جايلاشقان. كۆلىمى 600 مو، مال سىغىمچانلىقى 600 قويلۇق. مەنسى: «تۈزلەڭ قىشلىق يايلاق». بۇ يايلاقنىڭ يەر تۈزۈلۈشى تۈزلەڭ، قىشتا قوي بېقىلىدىغان ياخشى يايلاق بولغاچقا شۇنداق ئاتالغان.

(چارۋىچىلىق نۇقتىسى)

قۇرامئېغىل

بازارلىق ھۆكۈمەتنىڭ غەربىي جەنۇبىغا 25.1 كىلومېتر كېلىدۇ. يازلىق يايلاق، تاغلىق رايونغا جايلاشقان. كۆلىمى 1000 مو، مال سىغىمچانلىقى 1000 قويلۇق. بۇ يايلاقنىڭ ئوتتۇرىسىدا بوغان بىر قۇرام تاش بولغانلىقى ئۈچۈن شۇنداق ئاتالغان.

(چارۋىچىلىق نۇقتىسى)

ئايكۈنەس

بازارلىق ھۆكۈمەتنىڭ جەنۇبىغا 17.7 كىلومېتر كېلىدۇ. يازلىق يايلاق، تاغلىق رايونغا جايلاشقان. كۆلىمى 400 مو، مال سىغىمچانلىقى 400 قويلۇق، بۇ يايلاق بىر قەدەر ئېگىزدە بولۇپ، ئاي نۇرى ئاسان چۈشۈپ تۇرىدىغانلىقى ئۈچۈن شۇنداق ئاتالغان. تۆۋەندىكىلەرنى شورلۇق كەنت كومىتېتىدىن باشقۇرۇپ پايدىلىنىدۇ.

(چارۋىچىلىق نۇقتىسى)

سېرىقتەڭلە

بازارلىق ھۆكۈمەتنىڭ غەربىي جەنۇبىغا 43.4 كىلومېتر كېلىدۇ. يازلىق يايلاق، تاغلىق رايونغا جايلاشقان. كۆلىمى 400 مو، مال سىغىمچانلىقى 400 قويلۇق.

(چارۋىچىلىق نۇقتىسى)

كۆككۆرت

بازارلىق ھۆكۈمەتنىڭ غەربىي جەنۇبىغا 38.6 كىلومېتر كېلىدۇ. يازلىق يايلاق. تاغلىق رايونغا جايلاشقان. كۆلىمى 400 مو، مال سىغىمچانلىقى 300 قويلۇق. بۇ يەرنىڭ سۇ ۋە ئوت-چۆپلىرى مول، ياپ-يېشىللىق بولغانلىقى ئۈچۈن شۇنداق ئاتالغان. تۆۋەندىكىلەرنى دۇۋا كەنت كومىتېتىدىن باشقۇرۇپ پايدىلىنىدۇ.

(چارۋىچىلىق نۇقتىسى)

كالتاداۋان

بازارلىق ھۆكۈمەتنىڭ غەربىي جەنۇبىغا 42 كىلومېتر كېلىدۇ. يازلىق يايلاق، تاغلىق رايونغا جايلاشقان. كۆلىمى 500 مو، مال سىغىمچانلىقى 500 قويلۇق. بۇ چارۋىچىلىق نۇقتىسى بىر قىسقا داۋاننىڭ ئۈستىگە جايلاشقانلىقى ئۈچۈن شۇنداق ئاتالغان.

(چارۋىچىلىق نۇقتىسى)

قوغاچئېغىل

بازارلىق ھۆكۈمەتنىڭ غەربىي جەنۇبىغا 35.5 كىلومېتر كېلىدۇ. يازلىق يايلاق، تاغلىق

رايونغا جايلاشقان. كۆلىمى 700 مو، مال سىغىمچانلىقى 600 قويلۇق. بۇ چارۋىچىلىق نۇقتىسىدا قوغاچ-يەنى سۇ ئۆتكۈزىدىغان نور بولغانلىقى ئۈچۈن شۇنداق ئاتالغان.

(چارۋىچىلىق نۇقتىسى)

قاراياپچان

بازارلىق ھۆكۈمەتنىڭ غەربىي جەنۇبىغا 38 كىلومېتر كېلىدۇ. قىشلىق يايلاق، تاغلىق رايونغا جايلاشقان. كۆلىمى 300 مو، مال سىغىمچانلىقى 300 قويلۇق. بۇ جايدا قاراياپچان ئۈسۈملۈكى كۆپ بولغانلىقى ئۈچۈن شۇنداق ئاتالغان.

(چارۋىچىلىق نۇقتىسى)

سوما

بازارلىق ھۆكۈمەتنىڭ غەربىي جەنۇبىغا 30.8 كىلومېتر كېلىدۇ. يازلىق يايلاق. تاغلىق رايونغا جايلاشقان. كۆلىمى 350 مو، مال سىغىمچانلىقى 300 قويلۇق.

(چارۋىچىلىق نۇقتىسى)

قوشقارتۇز

بازارلىق ھۆكۈمەتنىڭ غەربىي جەنۇبىغا 43.3 كىلومېتر كېلىدۇ. يازلىق يايلاق، تاغلىق رايونغا جايلاشقان. كۆلىمى 400 مو، مال سىغىمچانلىقى 350 قويلۇق. بۇ يايلاقنىڭ يەر تۈزۈلۈشى تۈزلەڭ، قوشقارلارنى بېقىشقا قولاي بولغىنى ئۈچۈن شۇنداق ئاتالغان.

(چارۋىچىلىق نۇقتىسى)

ئۇرۇشقا

بازارلىق ھۆكۈمەتنىڭ غەربىي جەنۇبىغا 42.1 كىلومېتر كېلىدۇ. يازلىق يايلاق، تاغلىق رايونغا جايلاشقان. كۆلىمى 400 مو، مال سىغىمچانلىقى 400 قويلۇق. بۇ چارۋىچىلىق نۇقتىسى باشقا يايلاقلار بىلەن تۇتاش بولغىنى ئۈچۈن، قوي پادىلىرى ئارىلىشىپ كېتىپ، مالچىلار داۋاملىق قوي ئايرىشىپ بولالماي ئۇرۇشۇپ قالىدىغانلىقتىن شۇنداق ئاتالغان.

(چارۋىچىلىق نۇقتىسى)

قارلىق ئاتقىر

بازارلىق ھۆكۈمەتنىڭ غەربىي جەنۇبىغا 38.5 كىلومېتر كېلىدۇ. يازلىق يايلاق، تاغلىق رايونغا جايلاشقان. كۆلىمى 500 مو، مال سىغىمچانلىقى 500 قويلۇق. بۇ يايلاق بىر قىرنىڭ تۆپىسىدە بولۇپ، قار كۆپ يىغىلىپ قالىدۇ، ئۇنىڭ ئۈستىگە ئات بېقىشقا ئەپلىك جاي بولغان سەۋەبتىن شۇنداق ئاتالغان. تاشپىرىق كەنت كومىتېتىدىن باشقۇرۇپ پايدىلىنىدۇ.

(چارۋىچىلىق نۇقتىسى)

قاراڭغاز

بازارلىق ھۆكۈمەتنىڭ غەربىي جەنۇبىغا 49.3 كىلومېتر كېلىدۇ. يازلىق يايلاق، تاغلىق رايونغا جايلاشقان. كۆلىمى 500 مو، مال سىغىمچانلىقى 500 قويلۇق. مەنسى: «قاراڭغۇ جىلغا»، بۇ چارۋىچىلىق نۇقتىسى ئېگىز تاغنىڭ چوڭقۇر جىلغىسى ئىچىگە جايلاشقان، جىلغا ئىچىگە يىل بويى كۈن نۇرى چۈشمەيدىغانلىقى ئۈچۈن شۇنداق ئاتالغان. لامۇس كەنت كومىتېتىدىن باشقۇرۇپ پايدىلىنىدۇ.

(چارۋىچىلىق نۇقتىسى)

ئاقمۇنار

بازارلىق ھۆكۈمەتنىڭ غەربىي جەنۇبىغا 20.2 كىلومېتر كېلىدۇ. قىشلىق يايلاق، تاغلىق رايونغا جايلاشقان، كۆلىمى 300 مو، مال سىغىمچانلىقى 300 قويلۇق. بۇ چارۋىچىلىق نۇقتىسى يىل بويى قار ئېرىمەيدىغان بىر ئېگىز تاغ چوققىسىنىڭ باغرىغا جايلاشقان، يىراقتىن قارىسا

ئاق مۇنارغا ئوخشاپ قالدىغانلىقى ئۈچۈن شۇنداق ئاتالغان. تۆۋەندىكىلەرنى كۆتەكلىك كەنت كومىتېتىدىن باشقۇرۇپ پايدىلىنىدۇ.

(چارۋىچىلىق نۇقتىسى)

سۇناققۇز

بازارلىق ھۆكۈمەتنىڭ غەربىي جەنۇبىغا 31.6 كىلومېتىر كېلىدۇ. قىشلىق يايلاق، تاغلىق رايونغا جايلاشقان. كۆلىمى 300 مو، مال سىغىمچانلىقى 200 قويلۇق. بۇ چارۋىچىلىق نۇقتىسى سۇناق كەنتىنىڭ قۇز تەرىپىگە جايلاشقانلىقى ئۈچۈن شۇنداق ئاتالغان.

(چارۋىچىلىق نۇقتىسى)

ھومۇنلۇق

بازارلىق ھۆكۈمەتنىڭ غەربىي جەنۇبىغا 35.3 كىلومېتىر كېلىدۇ. يازلىق يايلاق. تاغلىق رايونغا جايلاشقان. كۆلىمى 1000 مو، مال سىغىمچانلىقى 1000 قويلۇق. بۇ چارۋىچىلىق نۇقتىسى ئىچىدە خادىغا ئوخشايدىغان ئۇچلۇق تاغ تاشلىرى كۆپ بولغانلىقى ئۈچۈن شۇنداق ئاتالغان. زاڭگۈي يېزىسىنىڭ يار كەنت كومىتېتىدىن باشقۇرۇپ پايدىلىنىدۇ.

(چارۋىچىلىق نۇقتىسى)

ئۆڭكۈركەش

بازارلىق ھۆكۈمەتنىڭ غەربىي جەنۇبىغا 39.6 كىلومېتىر كېلىدۇ. يازلىق يايلاق، تاغلىق رايونغا جايلاشقان، كۆلىمى 700 مو، مال سىغىمچانلىقى 450 قويلۇق. بۇ جايدا بىر تاغ ئۆڭكۈرى بولۇپ، مالچىلار كۆپۈنچە مۇشۇ ئۆڭكۈردە قوندىغانلىقى ئۈچۈن شۇنداق ئاتالغان. زاڭگۈي يېزىسىنىڭ تاتراڭ كەنت كومىتېتىدىن باشقۇرۇپ پايدىلىنىدۇ.

(چارۋىچىلىق نۇقتىسى)

يارغان

بازارلىق ھۆكۈمەتنىڭ غەربىي جەنۇبىغا 36.2 كىلومېتىر كېلىدۇ. يازلىق يايلاق، تاغلىق رايونغا جايلاشقان. كۆلىمى 600 مو، مال سىغىمچانلىقى 600 قويلۇق. چارۋىچىلىق نۇقتىسى ئىچىدە سەل پىچىپ كەتكەن يارلار كۆپ بولغىنى ئۈچۈن شۇنداق ئاتالغان. زاڭگۈي يېزىسىنىڭ يېڭىئۆستەڭ كەنت كومىتېتىدىن باشقۇرۇپ پايدىلىنىدۇ.

(چارۋىچىلىق نۇقتىسى)

ساڭلىسىئەنچى

بازارلىق ھۆكۈمەتنىڭ غەربىي جەنۇبىغا 45.7 كىلومېتىر كېلىدۇ. يازلىق يايلاق، تاغلىق رايونغا جايلاشقان. كۆلىمى 600 مو، مال سىغىمچانلىقى 600 قويلۇق. «ساڭلىس» بىر تاغنىڭ ئىسمى بولۇپ، بۇ چارۋىچىلىق نۇقتىسى ساڭلىس تېغىدىكى ئىشەنچلىك يايلاق بولغىنى ئۈچۈن شۇنداق ئاتالغان. زاڭگۈي يېزىسىنىڭ ياربويى كەنت كومىتېتىدىن باشقۇرۇپ پايدىلىنىدۇ.

(چارۋىچىلىق نۇقتىسى)

ساڭلىسىئۆڭكۈر

بازارلىق ھۆكۈمەتنىڭ غەربىي جەنۇبىغا 45.6 كىلومېتىر كېلىدۇ. يازلىق يايلاق، تاغلىق رايونغا جايلاشقان. كۆلىمى 600 مو. مال سىغىمچانلىقى 600 قويلۇق. بۇ چارۋىچىلىق نۇقتىسى ساڭلىس تېغىدىكى بىر ئۆڭكۈرنىڭ قېشىدا بولغاچقا شۇنداق ئاتالغان. زاڭگۈي يېزىسىنىڭ يار بويى كەنت كومىتېتىدىن باشقۇرۇپ پايدىلىنىدۇ.

(چارۋىچىلىق نۇقتىسى)

سانغۇ

بازارلىق ھۆكۈمەتنىڭ غەربىي جەنۇبىغا 37.9 كىلومېتىر كېلىدۇ. يازلىق يايلاق، تاغلىق

رايونغا جايلاشقان. كۆلىمى 300 مو، مال سىغىمچانلىقى 250 قويلۇق. بۇ چارۋىچىلىق نۇقتىسى تاغ تاغ ئېغىزىغا جايلاشقان بولۇپ، قويلارنى ساناپ ئۆتكۈزۈشكە ئاسان بولغىنى ئۈچۈن شۇنداق ئاتالغان. تۆۋەندىكىلەرنى زاڭگۇي يېزىسىنىڭ كۆلىمى كەنت كومىتېتىدىن باشقۇرۇپ پايدىلىنىدۇ.

(چارۋىچىلىق نۇقتىسى)

دوسا ئۆمۈڭكۈر

بازارلىق ھۆكۈمەتنىڭ غەربىي جەنۇبىغا 38.1 كىلومېتىر كېلىدۇ. يازلىق يايلاق، تاغلىق رايونغا جايلاشقان. كۆلىمى 500 مو، مال سىغىمچانلىقى 600 قويلۇق. «دوساڭ» نىڭ مەنىسى ئېنىق ئەمەس. بۇ چارۋىچىلىق نۇقتىسى تاغ باغرىدىكى 30 ئادەم سىغىدىغان بىر ئۆڭكۈرنىڭ قېشىدا بولغانلىقى ئۈچۈن شۇنداق ئاتالغان.

(چارۋىچىلىق نۇقتىسى)

مىلكەش تۇزقەر

بازارلىق ھۆكۈمەتنىڭ غەربىي جەنۇبىغا 38.4 كىلومېتىر كېلىدۇ. يازلىق يايلاق، تاغلىق رايونغا جايلاشقان، كۆلىمى 500 مو، مال سىغىمچانلىقى 450 قويلۇق. بۇ چارۋىچىلىق نۇقتىسى بىرقەدەر تۈزلەڭ، مىلكەش دەيدىغان ياۋا ئوت كۆپ ئۆسىدىغان بولغاچقا شۇنداق ئاتالغان.

(چارۋىچىلىق نۇقتىسى)

دوساڭ تۆرئېغىل

بازارلىق ھۆكۈمەتنىڭ غەربىي جەنۇبىغا 38.5 كىلومېتىر كېلىدۇ. يازلىق يايلاق. تاغلىق رايونغا جايلاشقان، كۆلىمى 500 مو، مال سىغىمچانلىقى 400 قويلۇق. بۇ چارۋىچىلىق نۇقتىسى دوساڭ تېغىنىڭ ئىچكىرىسىدە بولغاچقا شۇنداق ئاتالغان.

(چارۋىچىلىق نۇقتىسى)

كېچىكساڭلىسى

بازارلىق ھۆكۈمەتنىڭ غەربىي جەنۇبىغا 42.8 كىلومېتىر كېلىدۇ. يازلىق يايلاق. تاغلىق رايونغا جايلاشقان. كۆلىمى 1200 مو، مال سىغىمچانلىقى 1200 قويلۇق. بۇ چارۋىچىلىق نۇقتىسى ساڭلىس تېغىنىڭ بىر يېقىدىكى كېچىك تاغدا بولغىنى ئۈچۈن شۇنداق ئاتالغان. تۆۋەندىكىلەرنى زاڭگۇي يېزىسىنىڭ ئىچكىكەبىرىق كەنت كومىتېتىدىن باشقۇرۇپ پايدىلىنىدۇ.

(چارۋىچىلىق نۇقتىسى)

يازاغۇ

بازارلىق ھۆكۈمەتنىڭ غەربىي جەنۇبىغا 37 كىلومېتىر كېلىدۇ. يازلىق يايلاق، تاغلىق رايونغا جايلاشقان. كۆلىمى 500 مو، مال سىغىمچانلىقى 500 قويلۇق. بۇ ئىسىم «يازا ئالغۇ» سۆزىدىن ئۆزگەرگەن بولۇپ، مەنىسى «يازنى كۈتۈش». بۇ يەر چارۋا پادىلىرىنى يايلاققا كۆچۈرۈشتە ۋاقىتنىچە يازنى كۈتۈپ تۇرىدىغان جاي بولغىنى ئۈچۈن شۇنداق ئاتالغان.

(چارۋىچىلىق نۇقتىسى)

ساڭلىس تۆرئېغىل

بازارلىق ھۆكۈمەتنىڭ غەربىي جەنۇبىغا 45.3 كىلومېتىر كېلىدۇ. يازلىق يايلاق، تاغلىق رايونغا جايلاشقان. كۆلىمى 500 مو، مال سىغىمچانلىقى 500 قويلۇق. بۇ چارۋىچىلىق نۇقتىسى ساڭلىس تېغىنىڭ ئىچكىرىسىگە جايلاشقانلىقى ئۈچۈن شۇنداق ئاتالغان. زاڭگۇي يېزىسىنىڭ گۈندىلىق لەڭگەر كەنت كومىتېتىدىن باشقۇرۇپ پايدىلىنىدۇ.

(چارۋىچىلىق نۇقتىسى)

ساڭلىس ياۋىلىق

بازارلىق ھۆكۈمەتنىڭ غەربىي جەنۇبىغا 44.2 كىلومېتىر كېلىدۇ. يازلىق يايلاق، تاغلىق

رايونغا جايلاشقان. كۆلىمى 300 مو، مال سىغىمچانلىقى 300 قويلۇق. بۇ چارۋىچىلىق نۇقتىسى ساكلىس تېغىغا جايلاشقان، ئەڭ بالدۇر قاراقاش ناھىيىسى ياۋا كەنتىنىڭ ئادەملىرى مال باققاندا-لىقى ئۈچۈن شۇنداق ئاتالغان.

(چارۋىچىلىق نۇقتىسى)

چاۋار ئاتقىر

بازارلىق ھۆكۈمەتنىڭ غەربىي جەنۇبىغا 42.1 كىلومېتىر كېلىدۇ. يازلىق يايلاق. تاغلىق رايونغا جايلاشقان. كۆلىمى 700 مو، مال سىغىمچانلىقى 700 قويلۇق. بۇ چارۋىچىلىق نۇقتىسىدا ئىلگىرى چاۋار ئاتلىق بىر كىشى يىلقا باققانلىقى ئۈچۈن شۇنداق ئاتالغان. پىيالما يېزىسىدىن باشقۇرۇپ پايدىلىنىدۇ.

(چارۋىچىلىق نۇقتىسى)

كوستاتەڭلە

بازارلىق ھۆكۈمەتنىڭ غەربىي جەنۇبىغا 28.8 كىلومېتىر كېلىدۇ. يازلىق يايلاق، تاغلىق رايونغا جايلاشقان. كۆلىمى 400 مو، مال سىغىمچانلىقى 400 قويلۇق. جاي تاش كەنت كومىتېتىدىن باشقۇرۇپ پايدىلىنىدۇ.

(چارۋىچىلىق نۇقتىسى)

يارلەققىر

بازارلىق ھۆكۈمەتنىڭ غەربىي جەنۇبىغا 39.8 كىلومېتىر كېلىدۇ. يازلىق يايلاق. تاغلىق رايونغا جايلاشقان. كۆلىمى 600 مو، مال سىغىمچانلىقى 550 قويلۇق. بۇ يەردە يامغۇر كۆپ ياغىدۇ، يامغۇر سۈيى سەل بولۇپ ئېقىپ نۇرغۇنلىغان يارلارنى ھاسىل قىلغىنى ئۈچۈن شۇنداق ئاتالغان. تۆۋەندىكىلەرنى لەڭگەركۆل كەنت كومىتېتىدىن باشقۇرۇپ پايدىلىنىدۇ.

(چارۋىچىلىق نۇقتىسى)

ئارقا تۈزئېغىل

بازارلىق ھۆكۈمەتنىڭ غەربىي جەنۇبىغا 33.1 كىلومېتىر كېلىدۇ. يازلىق يايلاق، تاغلىق رايونغا جايلاشقان. كۆلىمى 700 مو، مال سىغىمچانلىقى 700 قويلۇق. بۇ چارۋىچىلىق نۇقتىسى ئايكۈنەس داۋانىنىڭ ئارقا تەرىپىگە جايلاشقان، يەر تۈزۈلۈشى تۈزلەڭ بولغىنى ئۈچۈن شۇنداق ئاتالغان.

(چارۋىچىلىق نۇقتىسى)

پەرۋا

بازارلىق ھۆكۈمەتنىڭ غەربىي جەنۇبىغا 41.8 كىلومېتىر كېلىدۇ. يازلىق يايلاق، تاغلىق رايونغا جايلاشقان. كۆلىمى 1000 مو، مال سىغىمچانلىقى 700 قويلۇق. مەنسى «ئېپتىيات». بۇ چارۋىچىلىق نۇقتىسى لەيلىچوق چوققىسىنىڭ ئوتتۇرا قىسمىغا جايلاشقان، تاغ چوققىلىرى تىك، يوللىرى خەتەرلىك بولغىنى ئۈچۈن شۇنداق ئاتالغان.

(چارۋىچىلىق نۇقتىسى)

ياپچانقىر

بازارلىق ھۆكۈمەتنىڭ غەربىي جەنۇبىغا 52 كىلومېتىر كېلىدۇ. يازلىق يايلاق، تاغلىق رايونغا جايلاشقان، كۆلىمى 400 مو، مال سىغىمچانلىقى 400 قويلۇق. بۇ چارۋىچىلىق نۇقتىسىدا ياپچان دېگەن ئوت كۆپ بولغىنى ئۈچۈن شۇنداق ئاتالغان.

(چارۋىچىلىق نۇقتىسى)

قارلىق ئاقتاش

بازارلىق ھۆكۈمەتنىڭ غەربىي جەنۇبىغا 39.9 كىلومېتىر كېلىدۇ. يازلىق يايلاق. تاغلىق

رايونغا جايلاشقان. كۆلىمى 600 مو، مال سىغىمچانلىقى 600 قويلۇق. تۆۋەندىكىلەرنى قاراقاش ناھىيىسىدىن باشقۇرۇپ پايدىلىنىدۇ.

(چارۋىچىلىق نۇقتىسى)

توغباش

بازارلىق ھۆكۈمەتنىڭ غەربىي جەنۇبىغا 36 كىلومېتىر كېلىدۇ. يازلىق يايلاق، تاغلىق رايونغا جايلاشقان، كۆلىمى 600 مو، مال سىغىمچانلىقى 600 قويلۇق. بۇ چارۋىچىلىق نۇقتىسى سوغۇق تاغ بېشىدا بولغىنى ئۈچۈن شۇنداق ئاتالغان.

(چارۋىچىلىق نۇقتىسى)

قوتازچالغۇ ئۆڭكۈر

بازارلىق ھۆكۈمەتنىڭ غەربىي جەنۇبىغا 34 كىلومېتىر كېلىدۇ. يازلىق يايلاق، تاغلىق رايونغا جايلاشقان. كۆلىمى 600 مو، مال سىغىمچانلىقى 400 قويلۇق. رىۋايەت قىلىنەشچە بۇرۇندا بۇ يەردە يايچان دېگەن ئوت كۆپ بولۇپ، قوتازلار يېگەندىن كېيىن ھەزىم بولماي ئۆلۈپ كېتىدەكەن. شۇڭلاشقا شۇنداق ئاتالغان.

(چارۋىچىلىق نۇقتىسى)

باشبېغىل

بازارلىق ھۆكۈمەتنىڭ غەربىي جەنۇبىغا 33.6 كىلومېتىر كېلىدۇ. يازلىق يايلاق، تاغلىق رايونغا جايلاشقان. كۆلىمى 1000 مو. مال سىغىمچانلىقى 800 قويلۇق. بۇ چارۋىچىلىق نۇقتىسى توغباش داۋانىنىڭ ئۈستى تەرىپىدە بولۇپ، ئېغىللىرى كۆپ بولغىنى ئۈچۈن شۇنداق ئاتالغان.

(چارۋىچىلىق نۇقتىسى)


ئۇلۇغيايلاق

بازارلىق ھۆكۈمەتنىڭ غەربىي جەنۇبىغا 51.4 كىلومېتىر كېلىدۇ. يازلىق يايلاق، تاغلىق رايونغا جايلاشقان. كۆلىمى 9000 مو، مال سىغىمچانلىقى 10000 قويلۇق. يايلاقنىڭ كۆلىمى چوڭ بولغاچقا شۇنداق ئاتالغان. تۆۋەندىكىنى بىگتۈمەن خوتەن دېھقانچىلىق مەيدانلىرىنى باشقۇرۇش ئىدارىسى 47-تۈەندىن باشقۇرۇپ پايدىلىنىدۇ.

(چارۋىچىلىق نۇقتىسى)

تارتىغىز

بازارلىق ھۆكۈمەتنىڭ غەربىي جەنۇبىغا 46.7 كىلومېتىر كېلىدۇ. يازلىق يايلاق. تاغلىق رايونغا جايلاشقان. كۆلىمى 800 مو، مال سىغىمچانلىقى 800 قويلۇق. بۇ چارۋىچىلىق نۇقتىسى بىر تار تاغ ئېغىزىغا جايلاشقانلىقى ئۈچۈن شۇنداق ئاتالغان.



قوشتاغ يېزىسىنىڭ ئومۇمىي ئەھۋالى

يېزىلىق ھۆكۈمەت ناھىيىلىك ھۆكۈمەت تۇرۇشلۇق جايىنىڭ غەربىي جەنۇبىغا 37 كىلومېتر كېلىدۇ. شەرق تەرىپى سانجۇ يېزىسى بىلەن، غەرب تەرىپى پىشنا ۋە باشلەڭگەر يېزىلىرى بىلەن، شىمال تەرىپى ناھىيىلىك ئۇرۇقچىلىق مەيدان بىلەن، جەنۇب تەرىپى ناۋئابات تاجىك مىللىي يېزىسى بىلەن چېگرىلىنىدۇ. شەرقتىن غەربىگىچە ئوتتۇرىچە كەڭلىكى 31.3 كىلومېتر، جەنۇبتىن شىمالغىچە ئوتتۇرىچە ئۇزۇنلۇقى 49.3 كىلومېتر كېلىدۇ. ئومۇمىي يەر مەيدانى 1543 كۋادرات كىلومېتر. قارمىقىدا 23 كەنت كومىتېتى، 70 تەبىئىي كەنت بار. جەمئىي 4564 ئائىلە، 17097 نوپۇسى بار بولۇپ، بۇنىڭ ئىچىدە ئۇيغۇرلار 16293، قىرغىزلار 66، خەنزۇ بەش، خۇيزۇ بىر نەپەر.

يېزىلىق ھۆكۈمەتنىڭ ئورنى شاپچاقا كەنتىدە. ئېيتىلىشىچە، مىلادى 8-ئەسىرنىڭ باشلىرىدا بۇ يەرلەردە ئادەم ئولتۇراقلاشقان. ئىسلام ئاچقۇچى ئىماملاردىن ھەممەل شېرىپ ۋە ئوبۇل يۈسۈپ ھەمەدانى دېگەنلەر بۇ جايغا كەلگەندە، بۇ يەرنىڭ خۇش ھاۋالىق، مەنزىرىسى گۈزەل ئىكەنلىكىنى كۆرۈپ: «خۇش ئوتاغ» دەپ ماختىغان ئىكەن. شۇ يەرلىك كىشىلەر بۇنى مۇقەددەس سۆز بىلىپ بۇ يەرگە نام قىلىۋالغان ئىكەن. كېيىنچە بۇ سۆز «قوشتاغ»قا ئۆزگىرىپ، ھازىرغىچە داۋاملاشقان.

چىڭ خانىدانلىقى گۇاڭشۈينىڭ 9-يىلى (1983-يىلى) ئۆلكە ۋە ناھىيىلەرنى تەسىس قىلغاندا، قوشتاغ قاغىلىق ناھىيىسىگە تەۋە گۇما 36 كەنتنىڭ بىرى ئىدى. گۇاڭشۈينىڭ 28-يىلى (1902-يىلى) گۇما، سانجۇ ئىككى چوڭ كەنتنى قاغىلىقتىن ئاجرىتىپ گۇما ناھىيىسىنى تەسىس قىلغاندا ئۇنىڭغا قاراشلىق بولغان. كېيىن قوشتاغ رايونى دەپ ئاتالغان. 1950-يىلى «گۇما ناھىيە 2-رايون» دەپ ئۆزگەرتىپ ئاتالغان. 1956-يىلى 8-رايوننى ئەمەلدىن قالدۇرۇپ، بورا قاغىلىق ناھىيىسىگە قارىغاندىن باشقا، قالغان قىسىملىرىنى 2-رايونغا قوشۇۋەتكەن. 1958-يىلى «يۈپجىن خەلق گۇڭشېسى» بولۇپ قۇرۇلغان. 1978-يىلى «قوشتاغ خەلق گۇڭشېسى» دەپ ئۆزگەرتىپ ئاتالغان. 1981-يىلى ئۇنىڭ پىشنا ۋە باشلەڭگەر باشقۇرۇش رايونلىرى بىلەن سازام دادۇيى ئايرىپ چىقىلىپ «پىشنا خەلق گۇڭشېسى» بولۇپ قۇرۇلغان. 1984-يىلى «قوشتاغ يېزا» قىلىپ ئۆزگەرتىپ تەسىس قىلىنغان.

يېزىنىڭ شەرقى ۋە جەنۇبى تەرەپلىرىنى قاتمۇ-قات تاغلار توسۇپ تۇرىدۇ. تاغ جىلغىلىرى گىرەلىشىپ كەتكەن. يەر تۈزۈلۈشى شىمالغا قاراپ پەسىيىپ بارىدۇ. دەريا-ئېقىنلىرى ۋە كەلكۈن لاتىقلىرىنىڭ تىندۇرمنلىرىدىن ھاسىل بولغان شىمالى قىسمىدىكى يەلپۈگۈچسىمان تۈزلەڭلىكنىڭ

دېڭىز يۈزىدىن ئېگىزلىكى 1500~3000 مېتىر كېلىدۇ. جەنۇبى قىسمىدىكى كوئىنلۇن تېغىنىڭ تەسىرى تۈپەيلىدىن بۇ يېزىنىڭ ھاۋا كىلىماتىدىكى پەرق بىرقەدەر چوڭ بولسىمۇ، يەنىلا قۇرۇقلۇق خاراكتېرىدىكى كىلىماتقا كىرىدۇ. كۈندۈز بىلەن كېچىنىڭ تېمپېراتۇرىسىدىكى پەرق چوڭ. يىللىق ئوتتۇرىچە تېمپېراتۇرا 9.3°C . ئەڭ ئىسسىق بولغاندا (7 -ئايدا) 22°C بولىدۇ. ئەڭ سوغۇق بولغاندا (1 -ئايدا) 8°C بولىدۇ. يىللىق ئوتتۇرىچە ھۆل-يېغىن مىقدارى بىرقەدەر كۆپ. قىراۋسىز مەزگىلى 210 كۈن ئەتراپىدا بولىدۇ. ھاۋا رايى جەھەتتىكى ئاساسلىق تەبىئىي ئاپەتلەر ئۇششۇك ۋە بوراندىن ئىبارەت.

يېزا بويىچە 62712 مو تېرىلغۇ يەر بار. قوشتاغ دەريا سىستېمىسى ئاساسىي سوغۇرۇش مەنبەسى بولۇپ، بۇ دەريا قاراقۇرۇم تاغلىرىنىڭ شىمالىي ئېتىكىدىن باشلىنىپ، شەرقىي شىمالغا قاراپ ئېقىپ، پۈتۈن يېزىنى قېپپاچ كېسىپ ئۆتۈپ، گۇما بازىرى تەۋەسىدىكى يادىچان سۇ ئامبىرىغا قۇيۇلىدۇ. يۇقىرى ئېقىمدا ئاقشور ۋە كەڭەز سۇ ئامبىرلىرى بولۇپ، ئۇلاردا كىچىك تىرتىكى سۇ ئېلېكتىر ئىستانسىلىرى قۇرۇلغان. تۆۋەن ئېقىمدا قوشتاغ كىچىك سۇ ئېلېكتىر ئىستانسىسى قۇرۇلغان. بۇ دەريانىڭ ئومۇمىي ئۇزۇنلۇقى 160 كىلومېتىر. كىلىك، قوشتاغ ئۆستەڭلىرى ئارقىلىق ئۆز ئېقىنى دائىرىسىدىكى غول ئۆستەڭ، تارماق ئۆستەڭ، ئوق ئېرىق، ئورەك قاتارلىق 135 تاناپ تۆت دەرىجىلىك ئېرىق-ئۆستەڭلەرگە تۇتاشتۇرۇلغان. بۇلارنىڭ ئومۇمىي ئۇزۇنلۇقى 95.4 كىلومېتىر. بۇنىڭ ئىچىدە تاش ياتقۇزۇپ ياسالغىنى 36.3 كىلومېتىر.



چۆلدىكى يېڭى ئۆستەڭ

پۈتۈن يېزا دېھقانچىلىقنى ئاساس قىلىدۇ. ئورمانچىلىق، چارۋىچىلىق ئىشلىرىمۇ بىرقەدەر تەرەققىي قىلغان.

يېزا ئىگىلىكىدە ئاساسلىقى بۇغداي، كۆممىقوناق، مايلىقدان ۋە پۇرچاق ئىشلەپچىقىرىدۇ. قوشۇمچە ئارپا، بېدە، قوغۇن-تاۋۇز، ئوتياش قاتارلىقلارنى تېرىيدۇ. تېرىلغۇ كۆلىمى 44742 مو. 1985-يىلى يېزا بويىچە ئاشلىقنىڭ ئومۇمىي مەھسۇلاتى 12 مىليون 218 مىڭ جىڭ بولۇپ، كىشى بېشىغا ئوتتۇرا ھېساب بىلەن 714 جىڭدىن ئاشلىق توغرا كەلدى. شۇ يىلى دۆلەتكە 2 مىليون 50 مىڭ جىڭ ناۋار ئاشلىق يەتكۈزۈپ بەردى، 73 مىڭ جىڭ مايلىق تاپشۇردى.

چارۋىچىلىقتا قوي، كالا بېقىشنى ئاساس قىلىدۇ. ئۇندىن باشقا ئات، تۆگە، ئېشەك، قوتاز قاتارلىقلارمۇ بار. ئۆز دائىرىسى ئىچىدە 119 ئورۇندا چارۋىچىلىق نۇقتىسى بار بولۇپ، يايلاقنىڭ ئومۇمىي كۆلىمى 40855 مو، كەلەپ، شاپ، سېرىقئوت ۋە قومۇش قاتارلىقلار ئۆسۈدۇ، 80 مىڭ تۇياقتىن ئارتۇق مال سىغىدۇ. 1985-يىلىنىڭ ئاخىرىدىكى قوتاندا ساقلانغان چارۋا سانى 53 مىڭ تۇياق بولدى.

بۇجۇڭ كەنتىنىڭ جەنۇبىدىكى ئوتتۇرا قىسىم جىلغىلىرىدا كوئىنلۇن ئارچىسى، قىزىل قېيىن قاتارلىق سۇ مەنبەسىنى ساقلايدىغان تەبىئىي ئورمانلىقلار بار. ئەڭ جەنۇبىي قىسىم-دىكى ئېگىز تاغلىق ۋادە ئېگىز تاغدىكى ئويمان ئوتلاقلىق رايون ھېسابلىنىدۇ. شىمالىي قىسىمدىكى يەلپۈگۈچسىمان تىندۇرما لاتىقلىق تۈزلەڭلىكلەر سۈنئىي يېتىشتۈرىلىدىغان ئورمان رايونى بولۇپ، ئاساسلىقى تېرەك، سۆگەت، جىگدە، ياڭاق، ئۆرۈك، ئالما، ئۈزۈم، نەشپۈت قاتارلىقلار بار. 1985-يىلى بەرپا قىلىنغان ئورمان كۆلىمى 1768 مو، كۆچەتلىك 110 مو، تارقاق ئورمان 808 مىڭ تۈپتىن ئارتۇق. باغۋەنچىلىكتە ياڭاق، ئۈسۈملۈكلىرى ياخشى.

يېزا تەۋەسىدىن قانتېپەر، رەۋەن قاتارلىق دورا ئۆسۈملۈكلىرى چىقىدۇ. جەنۇبىي قىسىم تاغ-لىرىدىكى ئورمانلىقلاردا كېيىك، قوتاز، داۋىغان، تۈلكە، توشقان، بۆرە قاتارلىق ياۋايى ھايۋانلار ۋە ئۇلا، كەكلىك، قاغا، قارچۇغا، كۈرۈشكەل (ياۋا كەپتەر) قاتارلىق ياۋايى ئۇچار-قاناتلار بار. تاغلىق رايوندىكى گۈڭگۈرت كېنى، تاش تۈز زاپىسى بىر قەدەر مول.


1985-يىلى يېزا بويىچە يېزا ئىگىلىكىدىن كەلگەن ئومۇمىي كىرىم 3 مىليون 356 مىڭ يۈەن بولۇپ، كىشى بېشىغا 162.85 يۈەندىن توغرا كەلدى.

يېزا تەۋەسىدە ئاشلىق-مايلىقنى پىششىقلاپ ئىشلەش كارخانىسى، تراكتور پونكىتى، گىلەم كارخانىسى ۋە كىچىك تىپتىكى سۇ ئېلېكتر ئىستانسىسى قاتارلىق يېزا باشقۇرغان كارخانىلار بار. ئاپتوموبىلدىن يەتتىسى، چوڭ، ئوتتۇرا تىپتىكى تراكتوردىن 35 تى، قول تراكتورىدىن 12 تى، توپا ئىتتىرىش ماشىنىسىدىن ئىككىسى بار، ماشىنىلارنىڭ ئومۇمىي ئات كۈچى 2633. يەنە سەييۇجى، ئۇن تارتىش ماشىنىسى قاتارلىق كىچىك تىپتىكى يېزا ئىگىلىك قوشۇمچە مەھسۇلاتلىرىنى پىششىقلاپ ئىشلەيدىغان ماشىنىلار بار بولۇپ، 1985-يىلىدىكى ئومۇمىي ئىشلەپچىقىرىش قىممىتى 395 مىڭ يۈەن بولدى.

يېزا بويىچە بىر ئوتتۇرا مەكتەپ، 31 باشلانغۇچ مەكتەپ بار بولۇپ، جەمئىي ئوقۇتقۇچى-خىزمەتچىلىرى 172 نەپەر. بۇلارنىڭ ئىچىدە ئوتتۇرا مەكتەپ ئوقۇتقۇچىسى 32 نەپەر، باشلانغۇچ مەكتەپ ئوقۇتقۇچىسى 127 نەپەر، مەكتەپتىكى ئوقۇغۇچىلار سانى 2897 نەپەر (ئوتتۇرا مەكتەپ-

تىكى ئوقۇغۇچلار 416 نەپەر). ئوقۇش يېشىدىكى بالىلارنىڭ مەكتەپكە كىرىش نىسبىتى 98% گە يەتكەن. بىر دوختۇرخانا بار بولۇپ، كېسەل كارىۋىتى 40، خىزمەتچىلىرى 20 نەپەر. بۇلارنىڭ ئىچىدىن تىببىي تېخنىكا خادىملىرى 19 نەپەر. كەنت كومىتېتلىرىدا ساقلقنى ساقلاش پونكىتلىرى بار بولۇپ، يېزا بويىچە جەمئىي 20 نەپەر ساقلقنى ساقلاش خادىمى بار. يېزىدا كىنوخانا، كىنو قويۇش ئەترىتى، رادىئو ئۇزبىلى، مەدەنىيەت پونكىتى، كۈتۈپخانا قاتارلىق مەدەنىيەت ئەسلىھەلىرى بار. تەمىنات-سودا كوپىراتىپى، دۇكان قاتارلىق سودا تورلىرى نۇقتىسى پۈتۈن يېزىغا تارالغان.

يېزىنىڭ شېخىل ياتقۇزۇپ ياسالغان تاشيولىدىن ھەممە كەنتلەرگە بارغىلى بولىدۇ. بۇ يول ئۇدۇل كېلىپ ساغان كۆۋرۈكىدە چاكۇ-قاغىلىق تاشيولغا تۇتىشىدۇ، ناھىيە ئىچى ۋە سىرتىغا قاتناشقا بولىدۇ، قاتناش قولايلىق.



ئاقشور دەرياسى

ئىزاھات:

1986-يىلى 12-ئاينىڭ 23-كۈنى شىنجاڭ ئۇيغۇر ئاپتونوم رايونلۇق خەلق ئىشلىرى نازارىتى شىخ (86) 146-نومۇرلۇق ھۆججەت ئارقىلىق چۈشۈرگەن تەستىقىدە كىلىياڭ يېزىسى قۇرۇشقا قوشۇلدى. قوشتاغ يېزىنىڭ ئاقچىغ، تاختا كۆۋرۈك، تۆۋەنچاقا، كىلىياڭ، دۆڭكۆل، يۇلغۇنچاي، ئىسپاھان، قاراماندىن ئىبارەت سەككىز كەنت كومىتېتى (يەنى ئەسلىدىكى كىلىياڭ باشقۇرۇش رايونىغا قاراشلىق 19-12 دادۇي، 1381 ئائىلە، 5097 نوپۇس) ئايرىپ چىقىلىپ كىلىياڭ يېزىنىڭ تەۋەلىك دائىرىسى قىلىندى، كىلىياڭ باشقۇرۇش رايونىنىڭ تۇرۇشلۇق ئورنى يېزىنىڭ ئورنى قىلىندى.

ئۆلچەملىك ناملىرى

قوشتاغ يېزىسى

(«قوشتاغ يېزىسىنىڭ ئومۇمىي ئەھۋالى» غا قارالسۇن)

شاپچاقا

يېزىلىق ھۆكۈمەتنىڭ تۇرۇشلۇق ئورنى. تۈزلەڭلىككە جايلاشقان. 475 ئائىلە، 1651 نوپۇسى بار. بۇلارنىڭ ئىچىدە تاجىك سەككىز نەپەر، قىرغىز ئالتە نەپەر، خەنزۇ بىر نەپەر. تېرىلغۇ يېرى 808 مو. دېھقانچىلىقنى ئاساس قىلىدۇ. ئاساسلىق مەھسۇلاتى بۇغداي، كۆممىقوناق، ماي. لىقدان. قوشۇمچە ئورمانچىلىق، چارۋىچىلىق بىلەن شۇغۇللىنىدۇ. ئەسلىدە بۇ يەر شاپىلىق بولۇپ، كېيىن كەنت پەيدا بولغان. شۇ سەۋەبتىن شۇنداق ئاتالغان.

تۇرۇشلۇق ئورنى: بايكوچا

قوشتاغ كەنت كومىتېتى

يېزىلىق ھۆكۈمەتنىڭ غەربىگە 0.8 كىلومېتىر كېلىدۇ. يەر تۈزۈلۈشى تۈزلەڭ. قارمىقىدا ئۈچ كەنت بار. 773 ئائىلە، 2486 نوپۇسى بار. بۇلارنىڭ ئىچىدە تاجىك سەككىز، قىرغىز ئالتە، خەنزۇ بىر نەپەر. دېھقانچىلىقنى ئاساس قىلىدۇ. تېرىلغۇ يېرى 3034 مو. ئاساسلىق مەھسۇلاتى بۇغداي، كۆممىقوناق، مايلىقدان. قوشۇمچە ئورمانچىلىق، چارۋىچىلىق بىلەن شۇغۇللىنىدۇ. 1958-يىلى 2-دادۇي بولۇپ قۇرۇلغان. 1978-يىلى «شاپچاقا دادۇي» دەپ ئۆزگەرتىپ ئاتالغان. 1982-يىلى «قوشتاغ دادۇي» دەپ ئۆزگەرتىلگەن. 1985-يىلىنىڭ بېشىدا كەنت كومىتېتىگە ئۆزگەرتىلگەن.

بايكوچا

يېزىلىق ھۆكۈمەتنىڭ غەربىگە 0.8 كىلومېتىر كېلىدۇ. 78 ئائىلە، 268 نوپۇسى بار. تېرىلغۇ يېرى 760 مو. ئېيىتىلىشچە ئەڭ دەسلەپ بۇ يەرگە كېلىپ ئولتۇراقلاشقان سايىم ھاجى قاتارلىقلارنىڭ كۈنى ناھايىتى باي ئۆتكەنلىكى ئۈچۈن، شۇنداق ئاتالغان.

مانداركوچا

يېزىلىق ھۆكۈمەتنىڭ جەنۇبىغا 0.7 كىلومېتىر كېلىدۇ. 135 ئائىلە، 305 نوپۇسى بار. تېرىلغۇ يېرى 1516 مو. ئىلگىرى بۇ يەر ماندارلىق بولۇپ، كېيىن كەنت پەيدا بولغان. شۇ سەۋەبتىن شۇنداق ئاتالغان.

تۇرۇشلۇق ئورنى: تورغاچچاقا

سۆڭەتلىك كەنت كومىتېتى

يېزىلىق ھۆكۈمەتنىڭ غەربىي جەنۇبىغا 2.1 كىلومېتىر كېلىدۇ. يەر تۈزۈلۈشى تۈزلەڭ. قارمىقىدا ئالتە كەنت بار. 337 ئائىلە، 1212 نوپۇسى بار. دېھقانچىلىقنى ئاساس قىلىدۇ. تېرىلغۇ يېرى 4400 مو. ئاساسلىق مەھسۇلاتى بۇغداي، كۆممىقوناق، مايلىقدان. قوشۇمچە ئورمانچىلىق،

چارۋىچىلىق بىلەن شۇغۇللىنىدۇ. بىر ئاپتوموبىل بار. «سۆگەتلىك» كەنتىنىڭ نامى بىلەن ئاتالغان. 1958-يىلى 1-دادۇي بولۇپ قۇرۇلغان. 1978-يىلى «سۆگەتلىك دادۇي» دەپ ئۆزگەرتىپ ئاتالغان. 1985-يىلىنىڭ بېشىدا كەنت كومىتېتىغا ئۆزگەرتىلگەن.

تورغاچقا

يېزىلىق ھۆكۈمەتنىڭ غەربىي جەنۇبىغا 2.1 كىلومېتىر كېلىدۇ. 37 ئائىلە، 100 نوپۇسى بار. تېرىلغۇ يېرى 420 مو. ئەڭ ئاۋۋال بۇ يەرگە كېلىپ ئولتۇراقلاشقان كۆچە-كۈندۈك دەپكەن كىشى تورغاچقا ئوخشاش ھەر كۈنى تاڭ يورۇماسىلا تۇرۇپ كېتىدىغان بولغاچقا «تورغاچ» لەقىمى سېلىپ، كېيىنچە مەھەللە نامى بولۇپ قالغان.

ئازاباش

يېزىلىق ھۆكۈمەتنىڭ غەربىي جەنۇبىغا 6.2 كىلومېتىر كېلىدۇ. 40 ئائىلە، 150 نوپۇسى بار. تېرىلغۇ يېرى 430 مو. ئىلگىرى بۇ يەردە ئازما بولۇپ، كېيىن ئازمىنىڭ ئەتراپىدا كەنت پەيدا بولغاچقا شۇنداق ئاتالغان.

سۆگەتلىك

يېزىلىق ھۆكۈمەتنىڭ غەربىي جەنۇبىغا 3.2 كىلومېتىر كېلىدۇ. 40 ئائىلە، 177 نوپۇسى بار. تېرىلغۇ يېرى 430 مو، ئەڭ ئاۋۋال بۇ يەرگە كېلىپ ئولتۇراقلاشقان ئىسلام ھاجى ۋە ئۇنىڭ ئەۋلادلىرى بۇ يەردە بىسەم ئېچىپ، سۆگەت تىكىپ ئورمان بەرپا قىلغانلىقى ئۈچۈن شۇنداق ئاتالغان.

ساي تۈگمەن

يېزىلىق ھۆكۈمەتنىڭ غەربىي جەنۇبىغا 1.6 كىلومېتىر كېلىدۇ. 84 ئائىلە، 350 نوپۇسى بار. تېرىلغۇ يېرى 950 مو، بۇندىن 200 نەچچە يىل ئىلگىرى توختى ھاجىدەم دەپكەن كىشى بۇ يەردىكى سايلىقتا ئولتۇرغان ۋە بىر تاش سۇ تۈگمىنى قۇرغان، كېيىنچە بارا-بارا كەنت ھاسىل بولغان. شۇ سەۋەبتىن شۇنداق ئاتالغان.

خالتاچاقا

بازارلىق ھۆكۈمەتنىڭ غەربىي جەنۇبىغا 3.7 كىلومېتىر كېلىدۇ. 41 ئائىلە، 160 نوپۇسى بار. تېرىلغۇ يېرى 420 مو. بۇرۇن بۇ كەنت كېيىنكىگە بارىدىغان كىچىك يولنىڭ ئىككى ياقىسىغا جايلاشقان خالتا كوچا بولغاچقا، شۇنداق ئاتالغان.

چوناقچا

يېزىلىق ھۆكۈمەتنىڭ غەربىي جەنۇبىغا 1.7 كىلومېتىر كېلىدۇ. 95 ئائىلە، 375 نوپۇسى بار. تېرىلغۇ يېرى 950 مو. ئەڭ ئاۋۋال بۇ يەرگە كېلىپ ئولتۇراقلاشقان ئەيساھاجى دەپكەن كىشىنىڭ قولى چوناق بولغاچقا، «چوناق» لەقىمى سېلىپ، كېيىن كەنتكە نام بولۇپ قالغان.

تۇرۇشلۇق ئورنى: جىرىمچاقا

بوستان كەنت كومىتېتى

يېزىلىق ھۆكۈمەتنىڭ شەرقىي شىمالىغا 0.9 كىلومېتىر كېلىدۇ. يەر تۈزۈلۈشى تۈزلەڭ. قارمىقىدا ئۈچ كەنت بار. 154 ئائىلە، 500 نوپۇسى بار. دېھقانچىلىقنى ئاساس قىلىدۇ. تېرىلغۇ يېرى

2202 مو، ئاساسلىق مەھسۇلاتى بۇغداي، كۆممىقوناق مايلىقدان. قوشۇمچە ئورمانچىلىق، چارۋىچىلىق بىلەن شۇغۇللىنىدۇ. «بوستان» كەنتىنىڭ نامى بىلەن ئاتالغان. 1958-يىلى 3-دادۇي بولۇپ قۇرۇلغان (1973-يىلى ئۇنىڭ بىر قىسمى ئايرىلىپ چىقىپ 25-دادۇي بولۇپ قۇرۇلغان). 1978-يىلى «چوناقمەھەللە دادۇي» دەپ ئۆزگەرتىپ ئاتالغان. 1982-يىلى «بوستان دادۇي» دەپ توغرىلانغان. 1985-يىلىنىڭ بېشىدا كەنت كومىتېتىگە ئۆزگەرتىلگەن.

جىرىمچاقا

يېزىلىق ھۆكۈمەتنىڭ شەرقىي شىمالغا 0.9 كىلومېتىر كېلىدۇ. 51 ئائىلە، 164 نوپۇسى بار. تېرىلغۇ يېرى 360 مو. بۇ يەر ئەسلىدە چىغلىق بولۇپ، كېيىن ئادەم كېلىپ ئېرىق چېپىپ دەرەخ تىكىپ كەنت پەيدا قىلغان. شۇ سەۋەبتىن شۇنداق ئاتالغان.

بوستان

يېزىلىق ھۆكۈمەتنىڭ شىمالغا 0.4 كىلومېتىر كېلىدۇ. 53 ئائىلە، 165 نوپۇسى بار. تېرىلغۇ يېرى 452 مو، دەسلەپتە بۇ يەر قاقاسلىق بولۇپ، كېيىن ئادەم كېلىپ دەرەخ سېلىپ بوستانلىققا ئايلاندۇرۇپ، بارا-بارا كەنت شەكىللەنگەن. شۇڭا شۇنداق ئاتالغان.

چوناقمەھەللە

يېزىلىق ھۆكۈمەتنىڭ شەرقىي شىمالغا 2 كىلومېتىر كېلىدۇ. 50 ئائىلە، 173 نوپۇسى بار. تېرىلغۇ يېرى 390 مو. ئەڭ دەسلەپتە بىر قۇلغى كىچىكرەك بىر كىشى بۇ يەردە ئولتۇراقلاشقان بولۇپ، كىشىلەر ئۇنى «چوناق» دەيدىكەن. كېيىنچە بۇ سۆز بۇ يەرنىڭ نامى بولۇپ قالغان.

تۇرۇشلۇق ئورنى: ئازغانئالدى

ئازغانئالدى كەنت كۆمىتېتى

يېزىلىق ھۆكۈمەتنىڭ غەربىي شىمالغا 1.5 كىلومېتىر كېلىدۇ. يەر تۈزۈلۈشى تۈزلەڭ. قارمىقىدا دابەش كەنت بار. 240 ئائىلە، 945 نوپۇسى بار. دېھقانچىلىقنى ئاساس قىلىدۇ. تېرىلغۇ يېرى 4451 مو. ئاساسلىق مەھسۇلاتى بۇغداي، كۆممىقوناق، مايلىقدان. قوشۇمچە ئورمانچىلىق، چارۋىچىلىق بىلەن شۇغۇللىنىدۇ. چوڭ تراكتوردىن بىرى بار. تۇرۇشلۇق ئورنىنىڭ نامى بىلەن ئاتالغان. 1958-يىلى 4-دادۇي بولۇپ قۇرۇلغان. 1978-يىلى «ئازغانئالدى دادۇي» دەپ ئۆزگەرتىپ ئاتالغان. 1985-يىلىنىڭ بېشىدا كەنت كومىتېتىگە ئۆزگەرتىلگەن.

ئازغانئالدى

يېزىلىق ھۆكۈمەتنىڭ غەربىي شىمالغا 1.5 كىلومېتىر كېلىدۇ. 53 ئائىلە، 216 نوپۇسى بار. تېرىلغۇ يېرى 739 مو. بۇ يەر ئىككى قېشىدا ئازغان كۆپ ئۆسىدىغان بىر ئېرىقنىڭ بويىغا جايلاشقان بولۇپ، كېيىن كەنت پەيدا بولغان. شۇ سەۋەبتىن شۇنداق ئاتالغان.

كالتەكچاقا

يېزىلىق ھۆكۈمەتنىڭ غەربىي شىمالغا 0.9 كىلومېتىر كېلىدۇ. 53 ئائىلە، 214 نوپۇسى بار. تېرىلغۇ يېرى 650 مو. بۇرۇن بۇ يەردىكى كىشىلەرنىڭ كۆپۈنچىسى پاكار بويۇق ئادەملەر بولغىنى ئۈچۈن كىشىلەر ئۇلارنى «كالتەك» دەپ ئاتاشقان، كېيىن بۇ سۆز كەنتكە نام بولۇپ قالغان.

سايبوستان

يېزىلىق ھۆكۈمەتنىڭ غەربىي شىمالغا 1.8 كىلومېتىر كېلىدۇ. 52 ئائىلە، 218 نوپۇسى بار. تېرىلغۇ يېرى 840 مو. بۇ يەر ئەسلىدە سايلىق بولۇپ، كېيىن كىشىلەر بۇ يەرگە كېلىپ بىنەم ئېچىپ ئورمان قىلىپ، بارا-بارا كەنت پەيدا بولغان. شۇ سەۋەبتىن شۇنداق ئاتالغان.

پىشنا تېرىم

يېزىلىق ھۆكۈمەتنىڭ غەربىي شىمالغا 2.2 كىلومېتىر كېلىدۇ. 54 ئائىلە، 219 نوپۇسى بار. تېرىلغۇ يېرى 855 مو. ئەڭ دەسلەپتە بىر بۆلۈك پىشنىلىق بۇ يەردە بىنەم ئېچىپ تېرىقچىلىق قىلغان بولغانلىقتىن شۇنداق ئاتالغان.

قازغۇن بويى

يېزىلىق ھۆكۈمەتنىڭ غەربىي شىمالغا 2.4 كىلومېتىر كېلىدۇ. 27 ئائىلە، 76 نوپۇسى بار. تېرىلغۇ يېرى 1247 مو. مەنسى: «دەريا بويى»، بۇ كەنت ئىتتىپاق ئۆستەڭنىڭ بويىغا جايلاش-قانلىقى ئۈچۈن شۇنداق ئاتالغان.

تۇرۇشلۇق ئورنى: جاي

جايىناغۇت كەنت كومىتېتى

يېزىلىق ھۆكۈمەتنىڭ شەرقىي شىمالغا 2.3 كىلومېتىر كېلىدۇ. يەر تۈزۈلۈشى تۈزلەڭ. قارمىقىدا بەش كەنت بار. 335 ئائىلە، 1120 نوپۇسى بار. دېھقانلىقنى ئاساس قىلىدۇ. تېرىلغۇ يېرى 4817 مو. ئاساسلىق مەھسۇلاتى بۇغداي، كۆممىقوناق، مايلىقدان، بېدە. چارۋىچىلىقىمۇ بىرقەدەر تەرەققىي قىلغان. "جاي" نىڭ مەنسى «يەر»، «ناغۇت» نىڭ مەنسى ئېنىق ئەمەس. «جاي» ھەم «ناغۇت» ئىككى كەنتنىڭ نامى بىلەن ئاتالغان. 1958-يىلى 5-دادۇي بولۇپ قۇرۇلغان. 1978-يىلى «قوشتاغ دادۇي» دەپ ئۆزگەرتىپ ئاتالغان. 1982-يىلى نامىنى «جايىناغۇت دادۇي» گە ئۆزگەرتكەن. 1985-يىلىنىڭ بېشىدا كەنت كومىتېتىگە ئۆز-گەرتىلگەن.

جاي

يېزىلىق ھۆكۈمەتنىڭ شەرقىي شىمالغا 2.3 كىلومېتىر كېلىدۇ. 60 ئائىلە، 208 نوپۇسى بار. تېرىلغۇ يېرى 718 مو. مەنسى: «يەر». رىۋايەت قىلىنىشىچە 800 نەچچە يىل بۇرۇن ئىسلام دىنىنىڭ ئۇلۇغ كىشىلىرىدىن ئوبۇل يۈسۈپ ھەمەدانى بۇ يەردە توختاپ ئۆتكەن ئىكەن. كىشىلەر بۇ يەرنى «ئۇلۇغمىز تۇرغان جاي» دېگەن. كېيىنچە كەنت نامى بولۇپ قالغان ۋە قىستارتىلىپ «جاي» دەپ ئاتالغان.

ئاچىماق

يېزىلىق ھۆكۈمەتنىڭ شىمالغا 2 كىلومېتىر كېلىدۇ. 82 ئائىلە، 194 نوپۇسى بار. تېرىلغۇ يېرى 603 مو. بۇ يەر ناغۇت كەنتىگە سۇ بارىدىغان ئېرىقنىڭ سۇ ئايرىلىدىغان جايىغا ئورۇنلاشقان. لىقتىن شۇنداق ئاتالغان.

ناغۇت

يېزىلىق ھۆكۈمەتنىڭ شەرقىي شىمالغا 2.5 كىلومېتىر كېلىدۇ. 78 ئائىلە، 300 نوپۇسى بار.

تېرىلغۇ يېرى 764 مو. نامنىڭ كېلىش مەنبەسى ۋە مەنسى ئېنىق ئەمەس.

دۆڭمەھەللە

يېزىلىق ھۆكۈمەتنىڭ شەرقىي شىمالغا 2.8 كىلومېتىر كېلىدۇ. 63 ئائىلە، 239 نوپۇسى بار. تېرىلغۇ يېرى 785 مو. بۇ كەنتنىڭ ئورنى ئېگىزرەك بولغىنى ئۈچۈن شۇنداق ئاتالغان.

توكۇرپېيىك

يېزىلىق ھۆكۈمەتنىڭ شىمالغا 4.4 كىلومېتىر كېلىدۇ. 52 ئائىلە، 179 نوپۇسى بار. تېرىلغۇ يېرى 930 مو. مەنسى: «توكۇر كېيىك». ئېيتىلىشىچە ئۇزاق زامانلار ئىلگىرى «سايىل مىڭبېشى» دەيدىغان بىر ئادەم بۇ يەردە بىنەم ئېچىپ بېدە تېرىغان ئىكەن. بېدە ئۇنۇپ چىققاندا بىر توكۇر كېيىك بۇ يەردە يېتىپ تۇرۇپ بېدە يېڭىلى تۇرغانلىقىنى كۆرۈپ، ھەرقانچە قىلىپمۇ تۇتالماپتۇ. شۇنىڭ بىلەن بۇ جاي «توكۇر كېيىك» دەپ ئاتىلىپ قېلىپ، كېيىنچە كەنتنىڭ نامى بولۇپ قالغان ھەمدە بۇ سۆز ئۆزگىرىپ «توكۇر پېيىك» بولۇپ قالغان ئىكەن.

تۇرۇشلۇق ئورنى: سۇلغاز

سۇلغاز كەنت كومىتېتى

يېزىلىق ھۆكۈمەتنىڭ شەرقىي جەنۇبىغا 11.2 كىلومېتىر كېلىدۇ. تاغلىق رايونغا جايلاشقان. قارىمىقىدا ئۈچ كەنت بار. 105 ئائىلە، 425 نوپۇسى بار. دېھقانچىلىقنى ئاساس قىلىدۇ. تېرىلغۇ يېرى 1260 مو. ئاساسلىق مەھسۇلاتى بۇغداي، كۆممىقوناق، مايلىقدان. قوشۇمچە ئورمانچىلىق، چاۋدىچىلىق بىلەن شۇغۇللىنىدۇ. تۇرۇشلۇق ئورنىنىڭ نامى بىلەن ئاتالغان. 1973-يىلى 3-دادۇيىدىن بۆلىنىپ چىقىپ 25-دادۇيى بولۇپ قۇرۇلغان. 1978-يىلى «سۇلغاز دادۇيى» دەپ ئۆزگەرتىپ ئاتالغان. 1985-يىلىنىڭ بېشىدا كەنت كومىتېتىگە ئۆزگەرتىلگەن.

سۇلغاز

يېزىلىق ھۆكۈمەتنىڭ شەرقىي جەنۇبىغا 11.2 كىلومېتىر كېلىدۇ. 76 ئائىلە، 351 نوپۇسى بار. تېرىلغۇ يېرى 1010 مو. مەنسى: «سۇلغى ئاز». ئىلگىرى بۇ يەردە بىر بۇلاق سۈيى بولغان بولۇپ، كېيىن قۇربانبەگ دېگەن كىشى ئادەم باشلاپ كېلىپ تۇغان سېلىپ ئۆستەك چېپىپ، سۈيىنى گۈمغا باشلاپ كەتكەنلىكى ئۈچۈن، كىشىلەر بۇ يەرنى «سۇلغاز» دەپ ئاتىغان، كېيىنچە كەنت نامى بولۇپ قالغان.

باش سۇلغاز

يېزىلىق ھۆكۈمەتنىڭ شەرقىي جەنۇبىغا 13.5 كىلومېتىر كېلىدۇ. 24 ئائىلە، 60 نوپۇسى بار. تېرىلغۇ يېرى 200 مو. بۇ يەر «سۇلغاز» كەنتىنىڭ باش قىسمىغا جايلاشقانلىقى ئۈچۈن شۇنداق ئاتالغان.

يارئېقىل

يېزىلىق ھۆكۈمەتنىڭ شەرقىي جەنۇبىغا 15.9 كىلومېتىر كېلىدۇ. 5 ئائىلە، 15 نوپۇسى بار. تېرىلغۇ يېرى 50 مو. بۇ يەر يار ئېقىگە جايلاشقانلىقى، قوي قوتىنى كۆپ بولغانلىقى ئۈچۈن شۇنداق ئاتالغان.

تۇرۇشلۇق ئورنى: پوستەكچاقا

چىغلىق كەنت كومىتېتى

يېزىلىق ھۆكۈمەتنىڭ غەربىگە 3.3 كىلومېتىر كېلىدۇ. يەرتۈزۈلۈشى تۈزلەڭ. قارمىقىدا ئىككى كەنت بار. 90 ئائىلە، 333 نوپۇسى بار بولۇپ، بۇنىڭ ئىچىدە بىر خەنزۇ بار. دېھقانچىلىقنى ئاساس قىلىدۇ. تېرىلغۇ يېرى 6000 مو. ئاساسلىق مەھسۇلاتلىرى بۇغداي، كۆممىقوناق، مايلىق دان، پۇرچاق. قوشۇمچە ئورمانچىلىق، چارۋىچىلىق بىلەن شۇغۇللىنىدۇ. چوڭ-كىچىك تىراكتور-دىن ئۈچى بار. بۇ يەردە كەنت پەيدا بولۇشتىن ئىلگىرى چىمغ تولا بولغانلىقى ئۈچۈن شۇنداق ئاتالغان. 1980-يىلى گۇڭشى سۆگەتلىك، قوشتاغ ۋە ئازغانئالدى ئۈچ دادۇينىڭ ھەر-بىرىدىن بىرىدىن شياۋدۇيىنى ئاجرىتىپ 7-دادۇي قىلىپ قۇرغان. 1982-يىلى «چىمغلىق دادۇي» دەپ ئۆزگەرتىپ ئاتالغان. 1985-يىلىنىڭ بېشىدا كەنت كومىتېتىغا ئۆزگەرتىلگەن.

پوستەكچاقا

يېزىلىق ھۆكۈمەتنىڭ غەربىگە 3.3 كىلومېتىر كېلىدۇ. 47 ئائىلە، 163 نوپۇسى بار. تېرىلغۇ يېرى 3200 مو. بۇرۇندا سايم ئاخۇن قاتارلىق ئىككى كىشى تۇرمۇش مۇھتاجلىقىدىن ساغاندىن بۇ يەرگە كېلىپ باشقىلار ئۈچۈن تۈگمەنگە قارىشىپ بەرگەن بولۇپ، كىشىلەر ئۇلارنى «پوس-تەك» دەپ ئاتىغان، كېيىنچە بۇ سۆز كەنت نامى بولۇپ قالغان.

پىيالماچاقا

يېزىلىق ھۆكۈمەتنىڭ غەربىي شىمالغا 3.3 كىلومېتىر كېلىدۇ. 44 ئائىلە، 171 نوپۇسى بار. تېرىلغۇ يېرى 2800 مو. ئېيتىلىشىچە بۇ يەردە ھەممىدىن بۇرۇن پىيالماچىلار ئولتۇراقلىشىپ، كېيىن كەنت پەيدا بولۇپتىكەن. شۇ سەۋەبتىن شۇنداق ئاتالغان.

تۇرۇشلۇق ئورنى: ئاقمۆستەڭ

بومۇغا كەنت كومىتېتى

يېزىلىق ھۆكۈمەتنىڭ غەربىگە 6.8 كىلومېتىر كېلىدۇ. يەر تۈزۈلۈشى تۈزلەڭرەك. قارمىقىدا تۆت كەنت بار. 128 ئائىلە، 488 نوپۇسى بار. دېھقانچىلىقنى ئاساس قىلىدۇ. تېرىلغۇ يېرى 2659 مو. ئاساسلىق مەھسۇلاتى بۇغداي، كۆممىقوناق، مايلىقدان. قوشۇمچە ئورمانچىلىق بىلەن شۇغۇللىنىدۇ. ئازاد مارك-لىق بىر ئاپتوموبىل بار. ئەسلى «بوم ئۇرغۇ» بولۇپ، مەنىسى «قوڭغۇراق». بۇ يەر قاغىلىق بىلەن خوتەن ئارىلىقىدىكى ئالاقىلىشىش ئورنى بولۇپ، چوڭ بىر قوڭغۇراق ئېسىلىپ، ۋەقە يۈز بەرگەندە ئاگاھلاندىرۇش بېرىلىدىغان بولغاچقا شۇنداق ئاتالغان. 1958-يىلى 15-دادۇي بولۇپ قۇرۇلغان. 1978-يىلى «بومۇغا دادۇي» دەپ ئۆز-گەرتىپ ئاتالغان. 1958-يىلىنىڭ بېشىدا كەنت كومىتېتىگە ئۆزگەرتىلگەن.

ئاقمۆستەڭ

يېزىلىق ھۆكۈمەتنىڭ غەربىگە 6.8 كىلومېتىر كېلىدۇ. 13 ئائىلە، 48 نوپۇسى بار. تېرىلغۇ يېرى 150 مو. ئىلگىرى بۇ يەردە بىر ئۆستەڭ بولۇپ، ئۇنىڭ ئىككى ياقىسى ئاق-بىكار ئىكەن. كېيىنچە ئادەم ئولتۇراقلىشىپ كەنت پەيدا بولغان. شۇڭا شۇنداق ئاتالغان.

دۆڭمەھەللە

يېزىلىق ھۆكۈمەتنىڭ غەربىگە 7.2 كىلومېتىر كېلىدۇ. 39 ئائىلە، 106 نوپۇسى بار. تېرىلغۇ يېرى 729 مو. مەھەللىنىڭ ئورنى ئېگىزرەك بولغانلىقى ئۈچۈن شۇنداق ئاتالغان.

جىنچاقا

يېزىلىق ھۆكۈمەتنىڭ غەربىگە 6.6 كىلومېتىر كېلىدۇ. 52 ئائىلە، 186 نوپۇسى بار. تېرىلغۇ يېرى 890 مو. دەسلەپتە بىر بويتاق ئادەم بۇ يەردە يالغۇز تېرىقچىلىق قىلىپ كۈن ئالغان، ئىشقا بالدۇر بېرىپ كەچ قايتقان بولغاچقا كىشىلەر ئۇنى ئەرۋاھتەك كۆرگەن. كېيىنچە بۇ جايدا كەنت پەيدا بولۇپ، شۇنداق ئاتالغان.

پاڭچاقا

يېزىلىق ھۆكۈمەتنىڭ غەربىگە 6.4 كىلومېتىر كېلىدۇ. 34 ئائىلە، 148 نوپۇسى بار. تېرىلغۇ يېرى 890 مو. قۇلقى پاڭ بىر مىسكەر ئەڭ ئاۋۋال بۇ يەرگە كېلىپ ئولتۇراقلىشىپتەن، ئۇنىڭ لەقىمى «پاڭ» ئىكەن. كېيىن بۇ سۆز كەنت نامى بولۇپ قالغان.

تۈرۈشلۈك ئورنى: تۈگمەنبويى

يېزىلىق ھۆكۈمەتنىڭ غەربىي جەنۇبىغا 12.7 كىلومېتىر كېلىدۇ. تۈزلەڭلىككە جايلاشقان. قارىمىقىدا ئۈچ كەنت بار. 198 ئائىلە، 614 نوپۇسى بار. دېھقانچىلىقنى ئاساس قىلىدۇ. تېرىلغۇ يېرى 2905 مو. ئاساسلىق مەھسۇلاتى بۇغداي، كۆممىقوناق، مايلىق-دان. قوشۇمچە ئورمانچىلىق، چارۋىچىلىق بىلەن شۇغۇللىنىدۇ. تۇرۇشلۇق ئورنىنىڭ نامى بىلەن ئاتالغان. 1982-يىلى تېرەكئالدى دادۇيىدىن بۆلۈنۈپ چىقىپ، تۈگمەنبويى دادۇيى بولۇپ قۇرۇلغان. 1985-يىلىنىڭ بېشىدا كەنت كومىتېتىگە ئۆزگەرتىلگەن.

تۈگمەنبويى

يېزىلىق ھۆكۈمەتنىڭ غەربىي جەنۇبىغا 12.7 كىلومېتىر كېلىدۇ. 86 ئائىلە، 258 نوپۇسى بار. تېرىلغۇ يېرى 1205 مو. بۇ كەنت بىر تۈگمەننىڭ قېشىدا بولغانلىقتىن شۇنداق ئاتالغان.

ماندارىق

يېزىلىق ھۆكۈمەتنىڭ غەربىي جەنۇبىغا 12.1 كىلومېتىر كېلىدۇ. 80 ئائىلە، 254 نوپۇسى بار. تېرىلغۇ يېرى 1145 مو. ئىلگىرى بۇ يەردە ماندار كۆپ بولغانلىقى ئۈچۈن شۇنداق ئاتالغان.

يالغۇزجىگدە

يېزىلىق ھۆكۈمەتنىڭ غەربىي جەنۇبىغا 10.5 كىلومېتىر كېلىدۇ. 32 ئائىلە، 124 نوپۇسى بار. تېرىلغۇ يېرى 555 مو. بۇرۇندا كىشىلەر بۇ يەردە ئورمان بەرپاقىلىش ئۈچۈن نۇرغۇن جىگدە دەرىخى تىككەن بولسىمۇ، پەقەت بىر تۈپلا جىگدە ئەي بولغانلىقى سەۋەبلىك شۇنداق ئاتالغان.

تېرەكئالدى كەنت كومىتېتى

يېزىلىق ھۆكۈمەتنىڭ غەربىي جەنۇبىغا 13 كىلومېتىر كېلىدۇ. يەر تۈزۈلۈشى تۈزلەڭ. قارىمىقىدا ئۈچ كەنت بار. 180 ئائىلە، 672 نوپۇسى بار. دېھقانچىلىقنى ئاساس قىلىدۇ. تېرىلغۇ يېرى 2300 مو، ئاساسلىق مەھسۇلاتى بۇغداي، كۆممىقوناق، مايلىقدان. قوشۇمچە ئورمانچىلىق، چارۋىچىلىق بىلەن شۇغۇللىنىدۇ. چوڭ تىراكتوردىن بىرى بار. تۇرۇشلۇق ئورنىنىڭ نامى بىلەن ئاتالغان. 1958-يىلى 4-دادۇيى بولۇپ قۇرۇلغان. 1960-يىلى 2-دادۇيىگە قوشۇۋېتىلگەن.

1968-يىلى يەنە بۆلۈنۈپ چىقىپ 14-دادۇي بولۇپ قۇرۇلغان. 1978-يىلى «تېرە كئالدى دادۇي» دەپ ئۆزگەرتىپ ئاتالغان (1982-يىلى ئۇنىڭ بىر قىسمى بۆلۈنۈپ چىقىپ تۈگ-مەنبوي دادۇي بولۇپ قۇرۇلغان). 1985-يىلىنىڭ بېشىدا كەنت كومىتېتىگە ئۆزگەرتىلگەن.

تېرە كئالدى

يېزىلىق ھۆكۈمەتنىڭ غەربىي جەنۇبىغا 13 كىلومېتىر كېلىدۇ. 70 ئائىلە، 275 نوپۇسى بار. تېرىلغۇ يېرى 900 مو. بۇندىن 300 يىل ئىلگىرى بۇ يەر تېرە كىلىك بولۇپ، تېرە كىلىكنىڭ ئالدى تەرىپىدە كەنت پەيدا بولۇپتەكەن، شۇ سەۋەبتىن شۇنداق ئاتالغان.

چىغانباغ

يېزىلىق ھۆكۈمەتنىڭ غەربىي جەنۇبىغا 12.5 كىلومېتىر كېلىدۇ. 70 ئائىلە، 260 نوپۇسى بار. تېرىلغۇ يېرى 900 مو. بۇ يەرنىڭ ئادەملەرنىڭ كۆپۈنچىسى باغلىرىنىڭ چۆرىسىگە چىغان سېلىپ تۇتۇرۇپ قاشا قىلغانلىقى ئۈچۈن، شۇنداق ئاتالغان.

توقايچىگدە

يېزىلىق ھۆكۈمەتنىڭ غەربىي جەنۇبىغا 11.6 كىلومېتىر كېلىدۇ. 40 ئائىلە، 137 نوپۇسى بار. تېرىلغۇ يېرى 500 مو. ئىلگىرى كىشىلەر بۇ يەرگە جىگدە سېلىپ ئورمان قىلغان بولۇپ، بۇ جىگدەلەرنىڭ تولىسى ئۇيان-بۇيانغا دوناي ئۆسكەنلىكى ئۈچۈن شۇنداق ئاتالغان.

تۇرۇشلۇق ئورنى: قىشلاق

قىشلاق كەنت كومىتېتى

يېزىلىق ھۆكۈمەتنىڭ غەربىي جەنۇبىغا 14 كىلومېتىر كېلىدۇ. يەر تۈزۈلۈشى تۈزلەڭ. قارىمىقىدا ئۈچ كەنت بار. 180 ئائىلە، 587 نوپۇسى بار. دېھقانچىلىقنى ئاساس قىلىدۇ. تېرىلغۇ يېزى 2666 مو. ئاساسلىق مەھسۇلاتى بۇغداي، كۆممىقوناق، مايلىقدان. قوشۇمچە ئورمانچىلىق، چارۋىچىلىق بىلەن شۇغۇللىنىدۇ. 55 تىپلىق تراكتوردىن بىرى بار. تۇرۇشلۇق ئورنىنىڭ نامى بىلەن ئاتالغان. 1985-يىلى 11-ئايدا ئىسمىلا كەنت كومىتېتىدىن بۆلۈنۈپ چىقىپ ئايرىم كەنت كومىتېتى بولغان.

قىشلاق

يېزىلىق ھۆكۈمەتنىڭ غەربىي جەنۇبىغا 14 كىلومېتىر كېلىدۇ. 85 ئائىلە، 292 نوپۇسى بار. تېرىلغۇ يېرى 731 مو. ئەڭ ئاۋۋال ئىسمايىل ھاجىنىڭ چوڭ بوۋىسى بۇ يەرگە كېلىپ ئولتۇراق-لاشقان بولۇپ، دەسلەپتە گەمە كولاپ ئولتۇرۇپ قىشلىغان. كېيىن ئارقا-ئارقىدىن ئادەم كېلىپ بۇ گەمەنىڭ ئەتراپىدا ئولتۇراقلىشىپ، بارا-بارا كەنت شەكىللەنگەچكە، شۇنداق ئاتالغان.

ئاچما

يېزىلىق ھۆكۈمەتنىڭ غەربىي جەنۇبىغا 15.2 كىلومېتىر كېلىدۇ. 89 ئائىلە، 274 نوپۇسى بار. تېرىلغۇ يېرى 1335 مو. مەنسى «ئاچمىغىن» بولۇپ، كېلىش مەنبەسى ئېنىق ئەمەس.

بۇجىگدە

يېزىلىق ھۆكۈمەتنىڭ غەربىي شىمالىغا 8.8 كىلومېتىر كېلىدۇ. 6 ئائىلە، 21 ئادەم بار. تېرىلغۇ يېرى 600 مو. بۇرۇندا كىشىلەر بۇ يەرگە نۇرغۇن قېتىم جىگدە دەرىخى سالغان بولسىمۇ،

پەقەت بىر تۈپلا جىگدە كۆكلەپ ئەي بولغانلىقى ئۈچۈن، شۇنداق ئاتالغان.

ئاقچىغ كەنت كۆمىتى تۇرۇشلۇق ئورنى: مىسكەرچاقا

يېزىلىق ھۆكۈمەتنىڭ غەربىي جەنۇبىغا 20.5 كىلومېتىر كېلىدۇ. يەر تۈزۈلۈشى تۈزلەڭ. قارىمىقىدا تۆت كەنت بار. 87 ئائىلە، 383 نوپۇسى بار، دېھقانچىلىقنى ئاساس قىلىدۇ. تېرىل-غۇ يېرى 1355 مو. چارۋىچىلىقنى قوشۇمچە ئېلىپ بارىدۇ. دېھقانچىلىقتىكى ئاساسلىق مەھسۇلاتى بۇغداي، كۆممىقوناق. بۇ جايدا ئاق چىغلار كۆپ بولغىنى ئۈچۈن شۇنداق ئاتالغان. 1975-يىلى 18-دادۇيدىن بۆلۈنۈپ چىقىپ 26-دادۇي بولۇپ قۇرۇلغان. 1978-يىلى «ئاقچىغ دادۇي» دەپ ئۆزگەرتىپ ئاتالغان. 1985-يىلىنىڭ بېشىدا كەنت كومىتېتى بولغان.

مىسكەرچاقا

يېزىلىق ھۆكۈمەتنىڭ غەربىي جەنۇبىغا 20.5 كىلومېتىر كېلىدۇ. 6 ئائىلە، 23 نوپۇسى بار. تېرىلغۇ يېرى 401 مو. ھەممىدىن ئاۋۋال بۇ يەردە بىر مىسكەر ئولتۇراقلاشقانلىقى ئۈچۈن شۇنداق ئاتالغان.

باشچاقا

يېزىلىق ھۆكۈمەتنىڭ غەربىي جەنۇبىغا 21 كىلومېتىر كېلىدۇ. 26 ئائىلە، 121 نوپۇسى بار. تېرىلغۇ يېرى 402 مو. بۇ كەنت باشقا كەنتلەرنىڭ يۇقىرى تەرىپىگە جايلاشقانلىقى ئۈچۈن، شۇنداق ئاتالغان.

كۇتام

يېزىلىق ھۆكۈمەتنىڭ غەربىي جەنۇبىغا 21.7 كىلومېتىر كېلىدۇ. 21 ئائىلە، 121 نوپۇسى بار بو-لۇپ، بۇنىڭ ئىچىدە تاجىك ئۈچ نەپەر. تېرىلغۇ يېرى 882 مو. مەنىسى: «قۇرۇق تام». ئېيتىشلارغا قارىغاندا بۇندىن نەچچە ئون يىل ئىلگىرى مەشھۇر ئالىم ھۈسەيىن تەجەللى بۇ يەردىن ئۆتكەندە ئادەم ئولتۇرمايدىغان قۇرۇق جاي ئىكەنلىكىنى كۆرۈپ، «قۇرۇق تام» دەپتىكەن. كېيىن بۇ سۆز كەنت نامى بولۇپ، قىسقارتىلىپ «كۇتام» دېيىلگەن. يەنە «كوھتام» (تاغ-تام) دېگەن قاراشمۇ بار.

لەڭگەر

يېزىلىق ھۆكۈمەتنىڭ غەربىي جەنۇبىغا 19.1 كىلومېتىر كېلىدۇ. 34 ئائىلە، 137 نوپۇسى بار. تېرىلغۇ يېرى 812 مو. ئىلگىرى غوجا دېگەن بىر كىشى بۇ يەردە لەڭگەر قۇرغان، كېيىن كەنت پەيدا بولغانلىقتىن شۇنداق ئاتالغان.

تاختا كۆۋرۈك كەنت كومىتېتى تۇرۇشلۇق ئورنى: پاكقىر

يېزىلىق ھۆكۈمەتنىڭ غەربىي جەنۇبىغا 24.4 كىلومېتىر كېلىدۇ. يەر تۈزۈلۈشى تۈزلەڭ. قارد-مىقىدا ئۈچ كەنت بار. 161 ئائىلە، 611 نوپۇسى بار. يېرىم دېھقانچىلىق يېرىم چارۋىچىلىق بىلەن شۇغۇللىنىدۇ. تېرىلغۇ يېرى 2206 مو. دېھقانچىلىقتىكى ئاساسىي مەھسۇلاتى بۇغداي، كۆممە قوناق، مايلىقدان. چارۋىچىلىقتا قوي بېقىشنى ئاساس قىلىدۇ. ئۇندىن باشقا كالا، ئات، ئېشەك، تۆگە قاتارلىقلار بار. 28 تىپلىق تراكتوردىن بىرى بار. بۇرۇن بۇ جايدا بىر تاختا كۆۋرۈك بولغانلىقى ئۈچۈن شۇنداق ئاتالغان. 1975-يىلى ئاقچىغ دادۇيىنىڭ بىر قىسمى بىلەن

كلياك دادۇيىنىڭ ئىككى شياۋدۇيى بىرلەشتۈرۈلۈپ 26-دادۇيى قىلىپ تەشكىللەنگەن. 1978-يىلى «پاڭقىر دادۇيى» دەپ ئاتالغان. 1986-يىلى 3-ئايدا تاختاكوۋرۇك كەنت كومىتېتى دەپ ئۆزگەرتىلگەن.

پاڭقىر

يېزىلىق ھۆكۈمەتنىڭ غەربىي جەنۇبىغا 24.4 كىلومېتىر كېلىدۇ. 45 ئائىلە، 155 نوپۇسى بار. تېرىلغۇ يېرى 764 مو. بۇ يەردە بىر قىر بار، ئەڭ ئاۋۋال بۇ يەردە ئولتۇراقلاشقان روزى ئاخۇن دېگەن كىشىنىڭ قۇلقى پاڭ ئىكەن. كېيىن كەنت پەيدا بولغاندا شۇنداق ئاتالغان.

ئارقاچاقا

يېزىلىق ھۆكۈمەتنىڭ غەربىي جەنۇبىغا 30.8 كىلومېتىر كېلىدۇ. 61 ئائىلە، 256 نوپۇسى بار. تېرىلغۇ يېرى 718 مو. دەسلەپتە بۇ يەر بىر مىڭبېشى ئائىلىسىنىڭ ئارقا تەرىپىگە جايلاشقانلىقى ئۈچۈن شۇنداق ئاتالغان.

ئىشتاچى

يېزىلىق ھۆكۈمەتنىڭ غەربىي جەنۇبىغا 22.6 كىلومېتىر كېلىدۇ. 55 ئائىلە، 200 نوپۇسى بار. تېرىلغۇ يېرى 771 مو. ئېيتىلىشىچە ئەڭ بۇرۇن بۇ يەرگە كېلىپ ئولتۇراقلاشقان توختى دېگەن ئادەم ئىچى تار كىشى بولغاچقا «ئىشتاچى» لەقىمى سىڭىپ، كېيىن كەنتكە نام بولۇپ قالغان.

تۇرۇشلۇق ئورنى: تۆۋەنچاقا

تۆۋەنچاقا كەنت كومىتېتى

يېزىلىق ھۆكۈمەتنىڭ غەربىي جەنۇبىغا 25.4 كىلومېتىر كېلىدۇ. يەر تۈزۈلۈشى تۈزلەڭ. قارمىقىدا تۆت كەنت بار. 186 ئائىلە، 726 نوپۇسى بار. دېھقانچىلىقنى ئاساس قىلىدۇ. تېرىلغۇ يېرى 3463 مو. ئاساسلىق مەھسۇلاتى بۇغداي، كۆممىقوناق، مايلىقدان، قوشۇمچە ئورمانچىلىق، چارۋىچىلىق بىلەن شۇغۇللىنىدۇ. تۇرۇشلۇق ئورنىنىڭ نامى بىلەن ئاتالغان. 1958-يىلى 17-دادۇيى بولۇپ قۇرۇلغان. 1978-يىلى «تۆۋەنچاقا دادۇيى» دەپ ئۆزگەرتىپ ئاتالغان. 1985-يىلىنىڭ بېشىدا كەنت كومىتېتىگە ئۆزگەرتىلگەن.

تۆۋەنچاقا

يېزىلىق ھۆكۈمەتنىڭ غەربىي جەنۇبىغا 25.4 كىلومېتىر كېلىدۇ. 57 ئائىلە، 245 نوپۇسى بار. تېرىلغۇ يېرى 1105 مو. بۇ كەنت ئەسلىدىكى كىلياك باشقۇرۇش رايونىنىڭ تۆۋەن تەرىپىگە جايلاشقانلىقى ئۈچۈن شۇنداق ئاتالغان.

كەنتىچى

يېزىلىق ھۆكۈمەتنىڭ غەربىي جەنۇبىغا 25.9 كىلومېتىر كېلىدۇ. 45 ئائىلە، 177 نوپۇسى بار. تېرىلغۇ يېرى 870 مو. بۇ كەنت ئەسلىدىكى كىلياك باشقۇرۇش رايونىنىڭ ئوتتۇرا قىسمىدا بولغانلىقى ئۈچۈن شۇنداق ئاتالغان.

نورلاق

يېزىلىق ھۆكۈمەتنىڭ غەربىي جەنۇبىغا 21.7 كىلومېتىر كېلىدۇ. 45 ئائىلە، 178 نوپۇسى بار. تېرىلغۇ يېرى 601 مو. بۇرۇن بۇ يەرگە سۇ ئۆتكۈزىدىغان بىر نور قويۇلغان بولغاچقا، شۇنداق ئاتالغان.

داق ئاتالغان.

قىزدا تاغ

يېزىلىق ھۆكۈمەتنىڭ غەربىي جەنۇبىغا 23 كىلومېتىر كېلىدۇ. 39 ئائىلە، 134 نوپۇسى بار. تېرىلغۇ يېرى 720 مو. بۇ كەنت قىزىل تاشلىق بىر تاغنىڭ قېشىدا بولغانلىقى ئۈچۈن شۇنداق ئاتالغان.

كىلىياڭ كەنت كومىتېتى

تۇرۇشلۇق ئورنى: ئوتتۇراچاقا

يېزىلىق ھۆكۈمەتنىڭ غەربىي جەنۇبىغا 27.3 كىلومېتىر كېلىدۇ. يەر تۈزۈلۈشى تۈزلەڭ. قارمىقىدا ئىككى كەنت بار. 195 ئائىلە، 556 نوپۇسى بار. بۇنىڭ ئىچىدە تاجىك بىر نەپەر. دېھقانچىلىقنى ئاساس قىلىدۇ. تېرىلغۇ يېرى 2643 مو. ئاساسلىق مەھسۇلاتى بۇغداي، كۆممىقوناق، مايلىقدان. چارۋىچىلىق ئىشلىرى بىرقەدەر تەرەققىي قىلغان. كىچىك تىپتىكى تراكتوردىن بىرى بار (بۇ جاينىڭ نامىنىڭ كېلىپ چىقىشى ۋە مەنىسى ئېنىق ئەمەس). 1958-يىلى 1-دادۇي بولۇپ قۇرۇلۇپ، يۈبجىن گۇڭشى 3-باشقۇرۇش رايونىغا قارىغان. كېيىن يۈبجىن گۇڭشى 16-دادۇي دەپ ئۆزگەرتىلگەن. 1978-يىلى كىلىياڭ دادۇي دەپ ئۆزگەرتىپ ئاتالغان. 1985-يىلىنىڭ بېشىدا كەنت كومىتېتىگە ئۆزگەرتىلگەن.

ئوتتۇراچاقا

يېزىلىق ھۆكۈمەتنىڭ غەربىي جەنۇبىغا 27.3 كىلومېتىر كېلىدۇ. 115 ئائىلە، 251 نوپۇسى بار بولۇپ، بۇنىڭ ئىچىدە تاجىك بىر نەپەر. تېرىلغۇ يېرى 1459 مو. بۇ يەر ئەسلىدىكى كىلىياڭ باشقۇرۇش رايونىنىڭ ئوتتۇرىسىغا جايلاشقانلىقى ئۈچۈن شۇنداق ئاتالغان.

ئاچچىق ئالما

يېزىلىق ھۆكۈمەتنىڭ غەربىي جەنۇبىغا 33 كىلومېتىر كېلىدۇ. 81 ئائىلە، 306 نوپۇسى بار. تېرىلغۇ يېرى 1184 مو. ئېيتىشلارغا قارىغاندا تارىختا يەكەن دۆلىتىنىڭ پادىشاھىنىڭ ئوغلى بۇ يەرگە بىر تۈپ ئاچچىق ئالما تىكىپتەكەن. كېيىن بۇ جاينىڭ ئەتراپىدا كەنت پەيدا بولۇپ، شۇنداق ئاتالغان.

دۆڭكۆل كەنت كومىتېتى

تۇرۇشلۇق ئورنى: دۆڭكۆل

يېزىلىق ھۆكۈمەتنىڭ غەربىي جەنۇبىغا 29 كىلومېتىر كېلىدۇ. تاغ ئالدىدىكى تۈزلەڭلىككە جايلاشقان. قارمىقىدا ئۈچ كەنت بار. 184 ئائىلە، 765 نوپۇسى بار. دېھقانچىلىقنى ئاساس قىلىدۇ. تېرىلغۇ يېرى 3111 مو. ئاساسلىق مەھسۇلاتى بۇغداي، كۆممىقوناق، مايلىقدان. چارۋىچىلىق ئىشلىرى بىر قەدەر تەرەققىي قىلغان. تۇرۇشلۇق ئورنىنىڭ نامى بىلەن ئاتالغان. 1982-يىلى كىلىياڭ دادۇيىدىن بۆلۈنۈپ چىقىپ دۆڭكۆل دادۇي بولۇپ قۇرۇلغان. 1985-يىلىنىڭ بېشىدا كەنت كومىتېتىگە ئۆزگەرتىلگەن.

دۆڭكۆل

يېزىلىق ھۆكۈمەتنىڭ غەربىي جەنۇبىغا 29 كىلومېتىر كېلىدۇ. 88 ئائىلە، 403 نوپۇسى بار. تېرىلغۇ يېرى 1373 مو. كەنت ئاھالىسىنىڭ ئۆيلىرى ۋە سۇ ئىچىدىغان كۆلى دۆڭلۈك ئۈستىدە

بولغانلىقى ئۈچۈن شۇنداق ئاتالغان.

پىنىنى

يېزىلىق ھۆكۈمەتنىڭ غەربىي جەنۇبىغا 32.4 كىلومېتىر كېلىدۇ. 55 ئائىلە، 215 نوپۇسى بار. تېرىلغۇ يېرى 868 مو. بۇرۇن بۇ يەرلەردە پىنىنە كۆپ ئۆسىدىغان بولغىنى ئۈچۈن شۇنداق ئاتالغان.

ئەلىشباشى

يېزىلىق ھۆكۈمەتنىڭ غەربىي جەنۇبىغا 31.9 كىلومېتىر كېلىدۇ. 41 ئائىلە، 161 نوپۇسى بار. تېرىلغۇ يېرى 443 مو. بۇ كەنت كىلىياڭ ئۆستەڭ ئازمىسىنىڭ قېشىغا جايلاشقان، ئىلگىرى سۇ ئايرىلىدىغان ئىلىش بولغانلىقى ئۈچۈن شۇنداق ئاتالغان.

تۇرۇشلۇق ئورنى: يۇلغۇنچاي

يۇلغۇنچاي كەنت كومىتېتى

يېزىلىق ھۆكۈمەتنىڭ غەربىي جەنۇبىغا 24.7 كېلىدۇ. يەرتۈزۈلۈشى تۈزلەڭ. قارمىقىدا 3 كەنت بار. 124 ئائىلە، 558 نوپۇسى بار. دېھقانچىلىقنى ئاساس قىلىدۇ. تېرىلغۇ يېرى 2902 مو. ئاساسلىق مەھسۇلاتى بۇغداي، كۆممىقوناق، مايلىقدان. قوشۇمچە ئورمانچىلىق، چارۋىچىلىق بىلەن شۇغۇللىنىدۇ. تۇرۇشلۇق ئورنىنىڭ نامى بىلەن ئاتالغان. 1981-يىلى تۆۋەنچاقا دادۇيىدىن بۆلۈنۈپ چىقىپ 17-دادۇي بولۇپ قۇرۇلغان. 1982-يىلى «يۇلغۇنچاي دادۇي» دەپ ئاتالغان. 1985-يىلىنىڭ بېشىدا كەنت كومىتېتىگە ئۆزگەرتىلگەن.

يۇلغۇنچاي

يېزىلىق ھۆكۈمەتنىڭ غەربىي جەنۇبىغا 24.7 كىلومېتىر كېلىدۇ. 49 ئائىلە، 205 نوپۇسى بار. تېرىلغۇ يېرى 889 مو. مەنىسى: «يۇلغۇنلۇق مازار». رىۋايەت قىلىنىشىچە، تارىختا يەكەن دۆلىتىنىڭ شاھزادىسى لېتپ ئاتاخان تىبەتكە ئۇرۇش قىلغىلى بېرىپ، قايتىپ كېلەرشىدە ۋاپات بولۇپ، بۇ يەرگە دەپنە قىلىنغان، كېيىن ئۇنىڭ مازىرىدا يۇلغۇن ئۆسكەنلىكى ئۈچۈن شۇنداق ئاتالغان.

پۇخۇندا

يېزىلىق ھۆكۈمەتنىڭ غەربىي جەنۇبىغا 23.3 كىلومېتىر كېلىدۇ. 33 ئائىلە، 144 نوپۇسى بار. تېرىلغۇ يېرى 900 مو. بۇ يەردە ئۆرۈك كۆپ بولۇپ، باھاردا ھەممە ياقتا ئۆرۈك چېچەكلىرى ھۆپپىدە ئېچىلىپ كېتىدىغانلىقى ئۈچۈن شۇنداق ئاتالغان.

ياندۇرما

يېزىلىق ھۆكۈمەتنىڭ غەربىي جەنۇبىغا 24.3 كىلومېتىر كېلىدۇ. 42 ئائىلە، 209 نوپۇسى بار. تېرىلغۇ يېرى 952 مو، بۇرۇندا «تۇردى غوجا» ئاتىلىق بىر ئادەم بۇ يەرگە كېلىپ بىنەم ئېچىپ تېرىقچىلىق قىلغان بولۇپ، كىشىلەر ئۇنى قايتىپ كەتكىن، بولمىسا ئىسسىقتىن ئۆلۈپ كېتىسەن، دەپ نەسىھەت قىلىمۇ يېنىپ كەتمەي بۇ يەردە ئولتۇراقلىشىپ تۇرۇۋەرگەن ۋە كېيىنچە كەنت ھاسىل بولغان ئىكەن. شۇ سەۋەبتىن شۇنداق ئاتالغان.

تۇرۇشلۇق ئورنى: ئىسپاھان

ئىسپاھان كەنت كومىتېتى

يېزىلىق ھۆكۈمەتنىڭ غەربىي جەنۇبىغا 22.7 كىلومېتىر كېلىدۇ. يەرتۈزۈلۈشى تۈزلەڭ. قارىمى-قىمدا بىر كەنت بار. 119 ئائىلە، 516 نوپۇسى بار. دېھقانچىلىقنى ئاساس قىلىدۇ، تېرىلغۇ يېرى 2271 مو. ئاساسلىق مەھسۇلاتى بۇغداي، كۆممىقوناق، مايلىقدان. قوشۇمچە ئورمانچىلىق، چارۋىچىلىق بىلەن شۇغۇللىنىدۇ. تۇرۇشلۇق ئورنىنىڭ نامى بىلەن ئاتالغان. 1958-يىلى 19-دادۇي بولۇپ قۇرۇلغان. 1978-يىلى «ئاقناش دادۇي» دەپ ئۆزگەرتىپ ئاتالغان. 1982-يىلى ئۇنىڭ نامى «ئىسپاھان» دادۇي دەپ تۈزىتىلگەن. 1985-يىلىنىڭ بېشىدا كەنت كومىتېتىگە ئۆزگەرتىلگەن (شۇ يىلى 11-ئايدا ئۇنىڭ بىر قىسمى ئايرىلىپ چىقىپ «ياركېچىك» كەنت كومىتېتى بولۇپ قۇرۇلغان).

ئىسپاھان

ئومۇمىي ئەھۋالى كەنت كومىتېتى بىلەن ئوخشاش. ئەڭ ئاۋۋال بۇ يەرگە كېلىپ ئولتۇراق-لاشقان كىشىنىڭ ئىسمى «يۈسۈپ ئىسپاھانى» بولۇپ، ئۇنىڭ ئىسمىنى كەنت نامى قىلىپ قوللانغان.

تۇرۇشلۇق ئورنى: قارامان

قارامان كەنت كومىتېتى

يېزىلىق ھۆكۈمەتنىڭ غەربىي جەنۇبىغا 16 كىلومېتىر كېلىدۇ. يەر تۈزۈلۈشى تۈزلەڭ. قارىمىقىدا بىر كەنت بار. 96 ئائىلە، 386 نوپۇسى بار. دېھقانچىلىقنى ئاساس قىلىدۇ. تېرىلغۇ يېرى 1306 مو. ئاساسلىق مەھسۇلاتى بۇغداي، كۆممىقوناق، مايلىقدان. قوشۇمچە ئورمانچىلىق، چارۋىچىلىق بىلەن شۇغۇللىنىدۇ. تۇرۇشلۇق ئورنىنىڭ نامى بىلەن ئاتالغان. 1958-يىلى 20-دادۇي بولۇپ قۇرۇلغان. 1978-يىلى «قارمان دادۇي» دەپ ئۆزگەرتىپ ئاتالغان. 1982-يىلى نامى «قارامان دادۇي» دەپ تۈزىتىلگەن. 1958-يىلىنىڭ بېشىدا كەنت كومىتېتىگە ئۆزگەرتىلگەن.

قارامان

ئومۇمىي ئەھۋالى كەنت كومىتېتىنىڭكى بىلەن ئوخشايدۇ. مەنىسى: «قارا يامان». بۇرۇندا «مۇقەررەپ» دەيدىغان بىر مىگېشى بۇ يەرگە زىندان سېلىپ، بىگۇناھ پۇقرالارنى سولاپ قويۇپ، مەجبۇرىي بىنەم ئاچقىلى سالغاندا، پۇقرالار قارشىلىق بىلدۈرۈپ «قارا يامان» دەپ دادىلىغان. كېيىنچە بۇ يەردە كەنت پەيدا بولغان ۋە «قارامان» بولۇپ قالغان.

تۇرۇشلۇق ئورنى: بايدۆۋە

قاراسۇ كەنت كومىتېتى

يېزىلىق ھۆكۈمەتنىڭ غەربىي جەنۇبىغا 17.8 كىلومېتىر كېلىدۇ. يەر تۈزۈلۈشى تۈزلەڭ. قارىمىقىدا ئۈچ كەنت بار. 165 ئائىلە، 667 نوپۇسى بار بولۇپ، بۇنىڭ ئىچىدە قىرغىز 51 نەپەر، تاجىك 17 نەپەر. يېرىم دېھقانچىلىق، يېرىم چارۋىچىلىق بىلەن شۇغۇللىنىدۇ. تېرىلغۇ يېرى 2043 مو، ئاساسلىق مەھسۇلاتى بۇغداي، كۆممىقوناق. 1985-يىلىنىڭ ئاخىرىدىكى قوتاندا ساقلانغان چارۋىسى 3172 تۇياق. چوڭ-كىچىك تراكتوردىن بىردىن بار. يەككە ئائىلە قۇرغان بىر كىچىك تىپتىكى سۇ ئېلېكتر ئىستانسىسى بولۇپ، ماشىنا قۇراشتۇرۇلۇشى 27 كىلوۋاتلىق. بۇ يەردە بۇلاق سۈيى بىلەن يەر سۇغۇرىلىدىغانلىقى ئۈچۈن شۇنداق ئاتالغان. 1958-يىلى

21- دادۇي بولۇپ قۇرۇلغان. 1978- يىلى «قاراسۇ دادۇي دەپ ئۆزگەرتىپ ئاتالغان. 1985- يىلىنىڭ بېشىدا كەنت كومىتېتىگە ئۆزگەرتىلگەن.

بايدۆۋە

يېزىلىق ھۆكۈمەتنىڭ غەربىي جەنۇبىغا 17.8 كىلومېتىر كېلىدۇ. 57 ئائىلە، 221 نوپۇسى بار بولۇپ، بۇنىڭ ئىچىدە قىرغىز 36 نەپەر. تېرىلغۇ يېرى 630 مو. ئەڭ ئاۋۋال بۇ يەرگە كىلىپ-لىق بىر نەچچە باي كىشىلەر كېلىپ ئولتۇراقلاشقان بولغاچقا شۇنداق ئاتالغان.

باشتۇگمەن

يېزىلىق ھۆكۈمەتنىڭ غەربىي جەنۇبىغا 17.2 كىلومېتىر كېلىدۇ. 58 ئائىلە، 243 نوپۇسى بولۇپ، بۇنىڭ ئىچىدە تاجىك 17 نەپەر. تېرىلغۇ يېرى 760 مو. بۇ كەنت بىر سۇ تۈگمىنىنىڭ قېشىدا بولغىنى ئۈچۈن شۇنداق ئاتالغان.

چاپپارقۇم

يېزىلىق ھۆكۈمەتنىڭ غەربىي جەنۇبىغا 16.3 كىلومېتىر كېلىدۇ. 50 ئائىلە، 203 نوپۇسى بولۇپ، بۇنىڭ ئىچىدە قىرغىز 15 نەپەر. تېرىلغۇ يېرى 713 مو. بۇ يەر ئىلگىرى قۇملۇق بولۇپ، خوتەن-لىك چاپپار دېگەن كىشى ئەڭ ئاۋۋال كۆچۈپ كېلىپ ئولتۇراقلاشقانلىقى ئۈچۈن، شۇنداق ئاتالغان.

تۇرۇشلۇق ئورنى: سوقاباغ

كېيىنكى كەنت كومىتېتى

يېزىلىق ھۆكۈمەتنىڭ غەربىي جەنۇبىغا 13.3 كىلومېتىر كېلىدۇ. يەر تۈزۈلۈشى تۈزلەڭ. قارىمى-قىدا ئىككى كەنت بار. 77 ئائىلە، 353 نوپۇسى بار بولۇپ، بۇنىڭ ئىچىدە قىرغىز 21 نەپەر. دېھقانچىلىقنى ئاساس قىلىدۇ. تېرىلغۇ يېرى 1236 مو. ئاساسلىق مەھسۇلاتى بۇغداي، كۆممىقوناق، مايلىقدان. ئورمانچىلىق بىلەن قوشۇمچە شۇغۇللىنىدۇ. چارۋىچىلىقى بىرقەدەر راۋاجلانغان. ئىلگىرى بۇ يەر ئوتلاق بولۇپ كېيىن تولا بولغانلىقى ئۈچۈن شۇنداق ئاتالغان. 1958- يىلى 22- دادۇي بولۇپ قۇرۇلغان. 1978- يىلى «كېيىنكى دادۇي» دەپ ئاتالغان. 1985- يىلىنىڭ بېشىدا كەنت كومىتېتىگە ئۆزگەرتىلگەن.

سوقاباغ

يېزىلىق ھۆكۈمەتنىڭ غەربىي جەنۇبىغا 13.3 كىلومېتىر كېلىدۇ. 36 ئائىلە، 153 نوپۇسى بار بولۇپ، بۇنىڭ ئىچىدە قىرغىز 21 نەپەر. تېرىلغۇ يېرى 618 مو. بۇ يەر ئىككى يارنىڭ قوشۇلغان جايى، شەكلى سوقا بولۇپ، كېيىن كىشىلەر باغ-قورا قىلىپ كەنت پەيدا قىلغان. شۇ سەۋەبتىن شۇنداق ئاتالغان.

دۆڭچاقا

يېزىلىق ھۆكۈمەتنىڭ غەربىي جەنۇبىغا 13.8 كىلومېتىر كېلىدۇ. 41 ئائىلە، 200 ئادەم بار. تېرىلغۇ يېرى 618 مو. بۇ كەنت دۆڭگە جايلاشقانلىقتىن شۇنداق ئاتالغان.

تۇرۇشلۇق ئورنى: ياڭاقلىق

ئۇلباغ كەنت كومىتېتى

يېزىلىق ھۆكۈمەتنىڭ غەربىي جەنۇبىغا 11.7 كىلومېتىر كېلىدۇ. يەر تۈزۈلۈشى تۈزلەڭ. قارىمى-

قىدا ئۈچ كەنت بار. 185 ئائىلە، 675 نوپۇسى بار. دېھقانچىلىقنى ئاساس قىلىدۇ، تېرىلغۇ يېرى 2666 مو، ئاساسلىق مەھسۇلاتى بۇغداي، كۆممىقوناق، مايلىقدان. قوشۇمچە ئورمانچىلىق، چارۋىچىلىق بىلەن شۇغۇللىنىدۇ. تۇرۇشلۇق ئورنىنىڭ نامى بىلەن ئاتالغان. 1958-يىلى 13-دادۇي بولۇپ قۇرۇلغان. 1978-يىلى «ئىسىمالا دادۇي» دەپ ئاتالغان. 1985-يىلىنىڭ بېشىدا ئىككى كەنت كومىتېتىغا بۆلۈنگەن (بۇ يەر ئۇلپاغ كەنت كومىتېتى دەپ ئاتالغان).

ياڭاق

يېزىلىق ھۆكۈمەتنىڭ غەربىي جەنۇبىغا 11.7 كىلومېتر كېلىدۇ. 69 ئائىلە، 242 نوپۇسى بار. تېرىلغۇ يېرى 990 مو. بۇ يەردە ياڭاق كۆپ بولغانلىقى ئۈچۈن شۇنداق ئاتالغان.

ئۇلپاغ

يېزىلىق ھۆكۈمەتنىڭ غەربىي جەنۇبىغا 11.5 كىلومېتر كېلىدۇ. 98 ئائىلە، 356 نوپۇسى بار. تېرىلغۇ يېرى 1280 مو. مەنىسى: «ياغ ئۇلى». بۇ يەرنىڭ ئاھالىسى زىچ، ھەممە ئائىلىلەرنىڭ بېغى بولغانلىقى ئۈچۈن شۇنداق ئاتالغان.

ھاراپ

يېزىلىق ھۆكۈمەتنىڭ غەربىي جەنۇبىغا 9.2 كىلومېتر كېلىدۇ. 18 ئائىلە، 77 نوپۇسى بار. تېرىلغۇ يېرى 512 مو.

تۇرۇشلۇق ئورنى: ياركېچىك

ياركېچىك كەنت كومىتېتى

يېزىلىق ھۆكۈمەتنىڭ غەربىي جەنۇبىغا 20.8 كىلومېتر كېلىدۇ. يەر تۈزۈلۈشى تۈزلەڭ. قارمىقىدا بىر كەنت بار. 78 ئائىلە، 384 نوپۇسى بار. دېھقانچىلىقنى ئاساس قىلىدۇ، تېرىلغۇ يېرى 1408 مو، ئاساسلىق مەھسۇلاتى بۇغداي، كۆممىقوناق، مايلىقدان. قوشۇمچە ئورمانچىلىق، چارۋىچىلىق بىلەن شۇغۇللىنىدۇ. تۇرۇشلۇق ئورنىنىڭ نامى بىلەن ئاتالغان. 1985-يىلى ئىسپاھان دادۇيىدىن بۆلۈنۈپ چىقىپ كەنت كومىتېتى بولۇپ قۇرۇلغان.

ياركېچىك

ئومۇمىي ئەھۋالى كەنت كومىتېتىنىڭكى بىلەن ئوخشايدۇ. بۇ يەر بىر چوڭ يارنىڭ قېشىدا بولۇپ، ئىلگىرى ئۆتىدىغان كېچىك بولغان، كېيىن كەنت پەيدا بولغان. شۇ سەۋەبتىن شۇنداق ئاتالغان.

(دېھقانچىلىق نۇقتىسى)

كېيىكتۈز

يېزىلىق ھۆكۈمەتنىڭ شەرقىي جەنۇبىغا 29.4 كىلومېتر كېلىدۇ. تاغ جىلغىسىغا جايلاشقان. جىلغىنىڭ تېگى تۈزلەڭ. تېرىلغۇ يېرى 1500 مو. ئاساسلىق مەھسۇلاتى بۇغداي، كۆممىقوناق، پۇرچاق. شاپچاقا، سۆگەتلىك ۋە قوشتاغ ئۈچ كەنت كومىتېتىدىن باشقۇرىدۇ. ياز كۈنلىرى ئادەم بېرىپ خەۋەر ئالىدۇ. ئاۋۋالدا بۇ ئوتلاقلىقتا كېيىك كۆپ بولغانلىقى ئۈچۈن شۇنداق ئاتالغان.

(دېھقانچىلىق نۇقتىسى)

يېڭىبىنام

يېزىلىق ھۆكۈمەتنىڭ شەرقىي جەنۇبىغا 4 كىلومېتر كېلىدۇ. يەر تۈزۈلۈشى تۈزلەڭ. تېرىلغۇ يېرى

120 مو، ئاساسلىق مەھسۇلاتى بۇغداي، كۆممىقوناق، بېدە. بۇ يەرگە بىر ئادەم قارايدۇ. 1959 - يىلى سۆگەتلىك دادۇيدىن ئادەم كۈچى تەشكىللەپ لاي ئېقىتىپ بىنەم ئاچقانلىقتىن شۇنداق ئاتالغان.

(دېھقانچىلىق نۇقتىسى)

قارلاغ

يېزىلىق ھۆكۈمەتنىڭ غەربىي جەنۇبىغا 28.5 كىلومېتىر كېلىدۇ. تېرىلغۇ يېرى 150 مو. بۇغداي، بېدە تېرىلىدۇ. پەسلگە قاراپ ئادەم كېلىپ تېرىقچىلىق قىلىدۇ ۋە يىغىۋالىدۇ. مەنەسى: «تار جاي». بۇ يەر بىر تار تاغ جىلغىسىنىڭ ئىچىدە بولغاچقا شۇنداق ئاتالغان. قاراسۇ كەنت كومىتېتىدىن باشقۇرىدۇ.

(دېھقانچىلىق نۇقتىسى)

قارامان

يېزىلىق ھۆكۈمەتنىڭ غەربىي جەنۇبىغا 13 كىلومېتىر كېلىدۇ. يەرتۈزۈۋا-ۋىشى تۈزلەڭ. توققۇز ئائىلە، 42 ئادەم بار بولۇپ، بۇنىڭ ئىچىدە خەنزۇ بىر ئائىلە، ئۈچ نوپۇس. تېرىلغۇ يېرى 506 مو. دېھقانچىلىقنى ئاساس قىلىدۇ. ئاساسلىق مەھسۇلاتى بۇغداي، كۆممىقوناق، مايلىقدان، پۇرچاق. قوشۇمچە ئورمانچىلىق، چارۋىچىلىق بىلەن شۇغۇللىنىدۇ. بۇ يەر قارامان كەنتى تەۋەسىدە بولغاچقا، شۇنداق ئاتالغان. يېزا كارخانىسىغا قاراشلىق.

(چارۋىچىلىق نۇقتىسى)

قىزىلئېقىل

يېزىلىق ھۆكۈمەتنىڭ شەرقىي جەنۇبىغا 18.6 كىلومېتىر كېلىدۇ. تاغلىق رايونغا جايلاشقان. يازلىق يايلاق. كۆلىمى 100 مو، مال سىغىمچانلىقى 100 قويلۇق. بۇ يەرنىڭ تاشلىرىنىڭ كۆپۈندۈ-چىسى قىزىل، مال قوندۇرىدىغان جاي بولغاچقا شۇنداق ئاتالغان. تۆۋەندىكىلەرنى جايىناغۇت كەنت كومىتېتىدىن باشقۇرۇپ پايدىلىنىدۇ.

(چارۋىچىلىق نۇقتىسى)

توشقانماق

يېزىلىق ھۆكۈمەتنىڭ شەرقىي جەنۇبىغا 32.8 كىلومېتىر كېلىدۇ. تاغلىق رايونغا جايلاشقان. يازلىق يايلاق. كۆلىمى 700 مو، مال سىغىمچانلىقى 700 قويلۇق. بۇ چارۋىچىلىق نۇقتىسىدا ياۋا توشقان كۆپ بولغانلىقى ئۈچۈن شۇنداق ئاتالغان.

(چارۋىچىلىق نۇقتىسى)

شېيىخ ھاجىم تۆرئېقىل

يېزىلىق ھۆكۈمەتنىڭ شەرقىي جەنۇبىغا 39.9 كىلومېتىر كېلىدۇ. تاغلىق رايونغا جايلاشقان. يازلىق يايلاق. كۆلىمى 1000 مو، مال سىغىمچانلىقى 1000 قويلۇق. ئەڭ ئاۋۋال «شېيىخ ھاجىم» دېگەن بىر كىشى بۇ يەردە ئولتۇرۇپ مال باققان بولۇپ، كېيىن مۇشۇ يەردە ئۆلۈپ قالغان ئىكەن. بۇ نام شۇنىڭدىن كېلىپ چىققان.

(چارۋىچىلىق نۇقتىسى)

ئارچىماق

يېزىلىق ھۆكۈمەتنىڭ جەنۇبىغا 39.2 كىلومېتىر كېلىدۇ. تاغلىق رايونغا جايلاشقان. يازلىق يايلاق. كۆلىمى 300 مو، مال سىغىمچانلىقى 400 قويلۇق. بۇ يەردە ئارچا ئورمىنى بولغاچقا شۇنداق ئاتالغان. يېزىدىن باشقۇرىدۇ.

(چارۋىچىلىق نۇقتىسى)

ئۇچئېقىل

يېزىلىق ھۆكۈمەتنىڭ غەربىي جەنۇبىغا 30 كىلومېتىر كېلىدۇ. تاغلىق رايونغا جايلاشقان. قىشلىق يايلاق. كۆلىمى 400 مو، مال سىغىمچانلىقى 400 قويلۇق. بۇ چارۋىچىلىق نۇقتىسى تاغنىڭ ئۈچىغا جايلاشقانلىقى ئۈچۈن شۇنداق ئاتالغان. سۆگەتلىك كەنت كومىتېتىدىن باشقۇرۇپ پايدىلىنىدۇ.

قوشتاغ ماندارلىق

(چارۋىچىلىق نۇقتىسى)

يېزىلىق ھۆكۈمەتنىڭ جەنۇبىغا 37.4 كىلومېتىر كېلىدۇ. تاغلىق رايونغا جايلاشقان. كۆپ جىلغىلىق. يايلاق كۆلىمى 200 مو، مال سىغىمچانلىقى 300 قويلۇق. بۇ چارۋىچىلىق نۇقتىسىدا ماندار كۆپ، قوشتاغ يېزىغا قاراشلىق بولغانلىقى ئۈچۈن شۇنداق ئاتالغان. تۆۋەندىكىلەرنى سۆگەتلىك كەنت كومىتېتىدىن باشقۇرۇپ پايدىلىنىدۇ.

تەڭلىچۈك

(چارۋىچىلىق نۇقتىسى)

يېزىلىق ھۆكۈمەتنىڭ شەرقىي جەنۇبىغا 37.3 كىلومېتىر كېلىدۇ. تاغلىق رايونغا جايلاشقان. يازلىق يايلاق. كۆلىمى 80 مو، مال سىغىمچانلىقى 150 قويلۇق. بۇ چارۋىچىلىق نۇقتىسىنىڭ يەر تۈزۈلۈشى ئويمان ھەم ئۇزۇنچاق، تەڭلە شەكلىدە بولغانلىقى ئۈچۈن شۇنداق ئاتالغان.

زەيتۈز

(چارۋىچىلىق نۇقتىسى)

يېزىلىق ھۆكۈمەتنىڭ شەرقىي جەنۇبىغا 35.7 كىلومېتىر كېلىدۇ. سازلىققا جايلاشقان، يازلىق يايلاق، كۆلىمى 300 مو، مال سىغىمچانلىقى 150 قويلۇق. بۇ چارۋىچىلىق نۇقتىسى زەي-سازلىق ھەمدە تۈزلەڭ بولغاچقا شۇنداق ئاتالغان.

جىگدىلىكقۇز

(چارۋىچىلىق نۇقتىسى)

يېزىلىق ھۆكۈمەتنىڭ غەربىي جەنۇبىغا 26.5 كىلومېتىر كېلىدۇ. تاغلىق رايونغا جايلاشقان. قىش-لىق يايلاق. كۆلىمى 200 مو، مال سىغىمچانلىقى 200 قويلۇق. بۇ چارۋىچىلىق نۇقتىسى تاغنىڭ قۇز تەرىپىدە بولۇپ، جىگدە كۆپ بولغاچقا شۇنداق ئاتالغان. تۆۋەندىكىلەرنى كېيىكچى كەنت كومىتېتىدىن باشقۇرۇپ پايدىلىنىدۇ.

ئارادۆڭ

(چارۋىچىلىق نۇقتىسى)

يېزىلىق ھۆكۈمەتنىڭ جەنۇبىغا 11.2 كىلومېتىر كېلىدۇ. تاغلىق رايونغا جايلاشقان. قىشلىق يايلاق. كۆلىمى 100 مو، مال سىغىمچانلىقى 100 قويلۇق. بۇ چارۋىچىلىق نۇقتىسى كېيىكچى بىلەن سۇلغازنىڭ ئوتتۇرىسىدىكى ئېگىزلىككە جايلاشقانلىقى ئۈچۈن شۇنداق ئاتالغان.

پوسەكياۋىلىق

(چارۋىچىلىق نۇقتىسى)

يېزىلىق ھۆكۈمەتنىڭ جەنۇبىغا 21.6 كىلومېتىر كېلىدۇ. تاغلىق رايونغا جايلاشقان. قىشلىق يايلاق. كۆلىمى 300 مو، مال سىغىمچانلىقى 300 قويلۇق. مەنىسى: «ياۋا پىيازلىق». بۇ چارۋىچىلىق نۇقتىسىدا ياۋا پىياز كۆپ بولۇپ، قۇرۇپ پىچان بولۇپ كېتىدىغانلىقى ئۈچۈن شۇنداق ئاتالغان.

كۆكەمەكلىك

(چارۋىچىلىق نۇقتىسى)

يېزىلىق ھۆكۈمەتنىڭ جەنۇبىغا 40 كىلومېتىر كېلىدۇ. تاغلىق رايونغا جايلاشقان، يازلىق

يايلاق، كۆلىمى 900 مو، مال سىغىمچانلىقى 600 قويلۇق. بۇ جايدا كۆكمەك دەيدىغان بىر خىل كۆك كېيىك تولا بولغانلىقتىن شۇنداق ئاتالغان. تۆۋەندىكىلەرنى ئازغانئالدى كەنت كومىتېتىدىن باشقۇرۇپ پايدىلىنىدۇ.

(چارۋىچىلىق نۇقتىسى)

قوشتاغ كۆكتېغىل

يېزىلىق ھۆكۈمەتنىڭ شەرقىي جەنۇبىغا 39.6 كىلومېتىر كېلىدۇ. تاغلىق رايونغا جايلاشقان. يازلىق يايلاق، كۆلىمى 300 مو، مال سىغىمچانلىقى 500 قويلۇق. بۇ چارۋىچىلىق نۇقتىسى قوشتاغ يېزىغا قاراشلىق بولغانلىقى، ئەتراپىدىكى تاشلار كۆك بولغانلىقى ۋە ئېغىل بولغانلىقى ئۈچۈن شۇنداق ئاتالغان.

(چارۋىچىلىق نۇقتىسى)

جەۋەلتە

يېزىلىق ھۆكۈمەتنىڭ شەرقىي جەنۇبىغا 38.7 كىلومېتىر كېلىدۇ. تاغلىق رايونغا جايلاشقان، يازلىق يايلاق، كۆلىمى 600 مو، مال سىغىمچانلىقى 600 قويلۇق. نامىنىڭ مەنىسى ۋە مەنبەسى ئېنىق ئەمەس.

(چارۋىچىلىق نۇقتىسى)

سۆزگەنئېغىل

يېزىلىق ھۆكۈمەتنىڭ شەرقىي جەنۇبىغا 20.6 كىلومېتىر كېلىدۇ. تاغلىق رايونغا جايلاشقان. يازلىق يايلاق، كۆلىمى 150 مو، مال سىغىمچانلىقى 100 قويلۇق. بۇ چارۋىچىلىق نۇقتىسىدا سۆزگەن كۆپ ئۆسىدىغانلىقى ئۈچۈن شۇنداق ئاتالغان.

(چارۋىچىلىق نۇقتىسى)

قوشتاغ يانئېغىل

يېزىلىق ھۆكۈمەتنىڭ شەرقىي جەنۇبىغا 38.3 كىلومېتىر كېلىدۇ. تاغلىق رايونغا جايلاشقان، قىشلىق يايلاق، كۆلىمى 600 مو، مال سىغىمچانلىقى 600 قويلۇق. بۇ يايلاق يانتۇلۇققا جايلاشقان شۇنداقلا قوشتاغ يېزىغا قاراشلىق بولغانلىقتىن شۇنداق ئاتالغان.

(چارۋىچىلىق نۇقتىسى)

ياپچانئېغىل

يېزىلىق ھۆكۈمەتنىڭ شەرقىي جەنۇبىغا 21.8 كىلومېتىر كېلىدۇ. تاغلىق رايونغا جايلاشقان، قىشلىق يايلاق، كۆلىمى 600 مو، مال سىغىمچانلىقى 600 قويلۇق، بۇ چارۋىچىلىق نۇقتىسىدا ياپچان كۆپ بولغىنى ئۈچۈن شۇنداق ئاتالغان.

(چارۋىچىلىق نۇقتىسى)

چوقاباش

يېزىلىق ھۆكۈمەتنىڭ غەربىي جەنۇبىغا 33.1 كىلومېتىر كېلىدۇ. تاغلىق رايونغا جايلاشقان، قىشلىق يايلاق. كۆلىمى 600 مو، مال سىغىمچانلىقى 600 قويلۇق. بۇ چارۋىچىلىق نۇقتىسى بىر تاغ چوققىسىنىڭ ئۈستىدە بولغانلىقى ئۈچۈن شۇنداق ئاتالغان. تۆۋەندىكىلەرنى تۆۋەنچاقا كەنت كومىتېتىدىن باشقۇرۇپ پايدىلىنىدۇ.

(چارۋىچىلىق نۇقتىسى)

قاراقىر

يېزىلىق ھۆكۈمەتنىڭ غەربىي جەنۇبىغا 35.5 كىلومېتىر كېلىدۇ. تاغلىق رايونغا جايلاشقان، قىشلىق يايلاق، كۆلىمى 400 مو، مال سىغىمچانلىقى 400 قويلۇق. بۇ چارۋىچىلىق نۇقتىسى بىر قارا قىرنىڭ يېنىدا بولغاچقا شۇنداق ئاتالغان.

قالما ئېغىل

(چارۋىچىلىق نۇقتىسى)
يېزىلىق ھۆكۈمەتنىڭ غەربىي جەنۇبىغا 28.5 كىلومېتر كېلىدۇ. تاغلىق رايونغا جايلاشقان، يازلىق يايلاق. كۆلىمى 600 مو، مال سىغىمچانلىقى 600 قويلۇق. مەنسى: «تاش ئېغىل». بۇ يەردىكى ئېغىللارنىڭ تولىسى تاش تىزىپ ياسالغان بولغاچقا شۇنداق ئاتالغان. تۆۋەندىكىلەرنى كىلىياڭ كەنت كومىتېتىدىن باشقۇرۇپ پايدىلىنىدۇ.

ئېجىما ئېغىل

(چارۋىچىلىق نۇقتىسى)
يېزىلىق ھۆكۈمەتنىڭ غەربىي جەنۇبىغا 36.1 كىلومېتر كېلىدۇ. تاغلىق رايونغا جايلاشقان. قىشلىق يايلاق. كۆلىمى 600 مو، مال سىغىمچانلىقى 600 قويلۇق. مەنسى: «جان ساڭلا ئېغىل». بۇ چارۋىچىلىق نۇقتىسىدا يىل بويى قار-مۇزلار توپلىنىپ تۇرىدىغان بولۇپ، ئادەم ۋە چارۋىلار ئاسانلا خەتەرگە ئۇچراپ تۇرىدىغانلىقى ئۈچۈن شۇنداق دەپ ئاتالغان.

مازارقىر

(چارۋىچىلىق نۇقتىسى)
يېزىلىق ھۆكۈمەتنىڭ غەربىي جەنۇبىغا 30.1 كىلومېتر كېلىدۇ. تاغلىق رايونغا جايلاشقان. ياز-لىق يايلاق. كۆلىمى 150 مو، مال سىغىمچانلىقى 300 قويلۇق. بۇ چارۋىچىلىق نۇقتىسى جايلاش-تان قىرنىڭ ئۈستىدە بىر مازار بولغانلىقى ئۈچۈن شۇنداق ئاتالغان. ئاقچىغ، قىشلاق ئىككى كەنت كومىتېتىدىن باشقۇرۇپ پايدىلىنىدۇ.

دەشتوغراق

(چارۋىچىلىق نۇقتىسى)
يېزىلىق ھۆكۈمەتنىڭ جەنۇبىغا 27.7 كىلومېتر كېلىدۇ. تاغلىق رايونغا جايلاشقان، قىشلىق يايلاق. كۆلىمى 800 مو، مال سىغىمچانلىقى 800 قويلۇق. بۇ يەردە بەش تۈپ توغراق بولغانلىقى ئۈچۈن شۇنداق ئاتالغان. تۈگمەنبويى ۋە تېرەكئالدى ئىككى كەنت كومىتېتى باشقۇرۇپ پايدىلىنىدۇ.

كېسەك

(چارۋىچىلىق نۇقتىسى)
يېزىلىق ھۆكۈمەتنىڭ غەربىي جەنۇبىغا 28.5 كىلومېتر كېلىدۇ. تاغلىق رايونغا جايلاشقان، قىشلىق يايلاق، كۆلىمى 450 مو، مال سىغىمچانلىقى 300 قويلۇق. بۇ چارۋىچىلىق نۇقتىسىدا قىستا-قىستاق جىلغىلار كۆپ بولغىنى ئۈچۈن شۇنداق ئاتالغان. ئىسپاھان كەنت كومىتېتىدىن باش-قۇرۇپ پايدىلىنىدۇ.

باشئېغىل

(چارۋىچىلىق نۇقتىسى)
يېزىلىق ھۆكۈمەتنىڭ غەربىي جەنۇبىغا 33.5 كىلومېتر كېلىدۇ. تاغلىق رايونغا جايلاشقان. قىشلىق يايلاق، كۆلىمى 800 مو، مال سىغىمچانلىقى 800 قويلۇق. بۇ يەر قاراقر چارۋىچىلىق نۇقتىسىنىڭ يۇقىرى تەرىپىدە بولغىنى ئۈچۈن شۇنداق ئاتالغان. تۈگمەنبويى كەنت كومىتېتى-دىن باشقۇرۇپ پايدىلىنىدۇ.

ئاچچىق بويۇنئېغىل

(چارۋىچىلىق نۇقتىسى)
يېزىلىق ھۆكۈمەتنىڭ غەربىي جەنۇبىغا 36.2 كىلومېتر كېلىدۇ. تاغلىق رايونغا جايلاشقان. قىشلىق يايلاق، كۆلىمى 800 مو، مال سىغىمچانلىقى 800 قويلۇق. بۇ چارۋىچىلىق نۇقتىسى

تۆگىنىڭ بويىغا ئوخشايدىغان كىچىك جىلغىنىڭ ئىچىگە جايلاشقانلىقى، بۇ يەردە سۈيى ئاچچىق بىر بۇلاق بولغانلىقى ئۈچۈن شۇنداق ئاتالغان. قىشلاق، ئۇلپاغ ئىككى كەنت كومىتېتىدىن باشقۇرۇپ پايدىلىنىدۇ.

(چارۋىچىلىق نۇقتىسى)

يېزىلىق ھۆكۈمەتنىڭ غەربىي جەنۇبىغا 26.2 كىلومېتىر كېلىدۇ. تاغلىق رايونغا جايلاشقان. قىشلاق يايلاق، كۆلىمى 300 مو، مال سىغىمچانلىقى 300 قويلۇق. بۇ چارۋىچىلىق نۇقتىسىنىڭ ئىككى يېقىدىكى يارنىڭ شەكلى تۆگىنىڭ بويىغا ئوخشايدىغانلىقى ئۈچۈن شۇنداق ئاتالغان. قاراسۇ كەنت كومىتېتىدىن باشقۇرۇپ پايدىلىنىدۇ.

(چارۋىچىلىق نۇقتىسى)

يېزىلىق ھۆكۈمەتنىڭ غەربىي جەنۇبىغا 25.2 كىلومېتىر كېلىدۇ. تاغلىق رايونغا جايلاشقان. قىشلاق يايلاق. كۆلىمى 300 مو، مال سىغىمچانلىقى 400 قويلۇق. بۇ چارۋىچىلىق نۇقتىسى جايلاشقان جىلغىنىڭ ئىككى ياقىسى كۆپ جىلغىلىق بولۇپ، دەرەخنىڭ پۇتاقلىرىغا ئوخشاش بولغىنى ئۈچۈن شۇنداق ئاتالغان. قارامان كەنت كومىتېتىدىن باشقۇرۇپ پايدىلىنىدۇ.

(چارۋىچىلىق نۇقتىسى)

يېزىلىق ھۆكۈمەتنىڭ غەربىي جەنۇبىغا 29 كىلومېتىر كېلىدۇ. تاغلىق رايونغا جايلاشقان. قىشلاق يايلاق. كۆلىمى 200 مو، مال سىغىمچانلىقى 500 قويلۇق. چارۋىچىلىق نۇقتىسى تايچاق شەكلىگە ئوخشايدىغان بىر كىچىك تاغنىڭ يېنىدا بولغىنى ئۈچۈن شۇنداق ئاتالغان. قارامان، كەڭەز ئىككى كەنت كومىتېتىدىن باشقۇرۇپ پايدىلىنىدۇ.

(چارۋىچىلىق نۇقتىسى)

يېزىلىق ھۆكۈمەتنىڭ غەربىي جەنۇبىغا 34.2 كىلومېتىر كېلىدۇ. تاغلىق رايونغا جايلاشقان، قىشلاق يايلاق. كۆلىمى 800 مو، مال سىغىمچانلىقى 700 قويلۇق. بۇ چارۋىچىلىق نۇقتىسىنىڭ يەر تۈزۈلۈشى تۈزلەڭ بولۇپ، ئات بېقىشقا قولاي بولغىنى ئۈچۈن شۇنداق ئاتالغان. كەڭەز كەنت كومىتېتىدىن باشقۇرۇپ پايدىلىنىدۇ.

(چارۋىچىلىق نۇقتىسى)

يېزىلىق ھۆكۈمەتنىڭ غەربىي جەنۇبىغا 30.1 كىلومېتىر كېلىدۇ. تاغلىق رايونغا جايلاشقان، قىشلاق يايلاق. كۆلىمى 300 مو، مال سىغىمچانلىقى 300 قويلۇق. نامنىڭ كېلىش مەنبەسى ئېنىق ئەمەس. بۇجۇڭ كەنت كومىتېتىدىن باشقۇرۇپ پايدىلىنىدۇ.

(چارۋىچىلىق نۇقتىسى)

يېزىلىق ھۆكۈمەتنىڭ غەربىي جەنۇبىغا 38 كىلومېتىر كېلىدۇ. تاغلىق رايونغا جايلاشقان، قىشلاق يايلاق. كۆلىمى 600 مو، مال سىغىمچانلىقى 600 قويلۇق. بۇ چارۋىچىلىق نۇقتىسىدا ئىككى ئېغىل بولغانلىقى ئۈچۈن شۇنداق ئاتالغان. كىلياڭ ۋە تاجىك مىللىي يېزىسىدىكى بۇجۇڭ كەنت كومىتېتىلىرى باشقۇرۇپ پايدىلىنىدۇ.

(چارۋىچىلىق نۇقتىسى)

يېزىلىق ھۆكۈمەتنىڭ غەربى جەنۇبىغا 38.5 كىلومېتر كېلىدۇ. تاغلىق رايونغا جايلاشقان، قىشلىق يايلاق. كۆلىمى 300 مو، مال سىغىمچانلىقى 300 قويلۇق. بۇرۇندا بۇ يەردە ئەسر (يىلپىز) كۆپ بولغانلىقى ئۈچۈن شۇنداق ئاتالغان. تۆۋەندىكىلەرنى تاجىك مىللىي يېزىسىنىڭ ئاقشور كەنت كومىتېتى باشقۇرۇپ پايدىلىنىدۇ.

ئۆڭكۈر ئېغىل

(چارۋىچىلىق نۇقتىسى)

يېزىلىق ھۆكۈمەتنىڭ غەربى جەنۇبىغا 38.5 كىلومېتر كېلىدۇ. تاغلىق رايونغا جايلاشقان، يازلىق يايلاق. كۆلىمى 800 مو، مال سىغىمچانلىقى 800 قويلۇق. بۇ چارۋىچىلىق نۇقتىسىدا بىر تاغ ئۆڭكۈرى بولۇپ، قىشتا مال ئېغىلى قىلغىلى بولىدىغانلىقى ئۈچۈن شۇنداق ئاتالغان.

يار ئېغىل

(چارۋىچىلىق نۇقتىسى)

يېزىلىق ھۆكۈمەتنىڭ غەربى جەنۇبىغا 30.1 كىلومېتر كېلىدۇ. تاغلىق رايونغا جايلاشقان، قىشلىق يايلاق. كۆلىمى 255 مو، مال سىغىمچانلىقى 540 قويلۇق. بۇ چارۋىچىلىق نۇقتىسى تاغ جىلغىسى ئىچىگە جايلاشقانلىقى ئۈچۈن شۇنداق ئاتالغان.

چاكاندىلىق

(چارۋىچىلىق نۇقتىسى)

يېزىلىق ھۆكۈمەتنىڭ غەربى جەنۇبىغا 30 كىلومېتر كېلىدۇ. تاغلىق رايونغا جايلاشقان، قىشلىق يايلاق، كۆلىمى 150 مو، مال سىغىمچانلىقى 100 قويلۇق. بۇ چارۋىچىلىق نۇقتىسى تاغ جىلغىسى ئىچىگە جايلاشقان، چاكاندا كۆپ ئۆسىدىغان يەر بولغاچقا شۇنداق ئاتالغان.

توغرا تاش

(چارۋىچىلىق نۇقتىسى)

يېزىلىق ھۆكۈمەتنىڭ غەربى جەنۇبىغا 33.2 كىلومېتر كېلىدۇ. تاغلىق رايونغا جايلاشقان. يازلىق يايلاق. كۆلىمى 300 مو، مال سىغىمچانلىقى 500 قويلۇق. بۇ چارۋىچىلىق نۇقتىسىنىڭ ئالدىدا توغرا ياتقان يوغان بىر تاش بولغانلىقى ئۈچۈن شۇنداق ئاتالغان. ناھىيىلىك يېمەكلىك-لەر شىركىتىدىن مال باقىدۇ.

قوشقۇنلۇق

(چارۋىچىلىق نۇقتىسى)

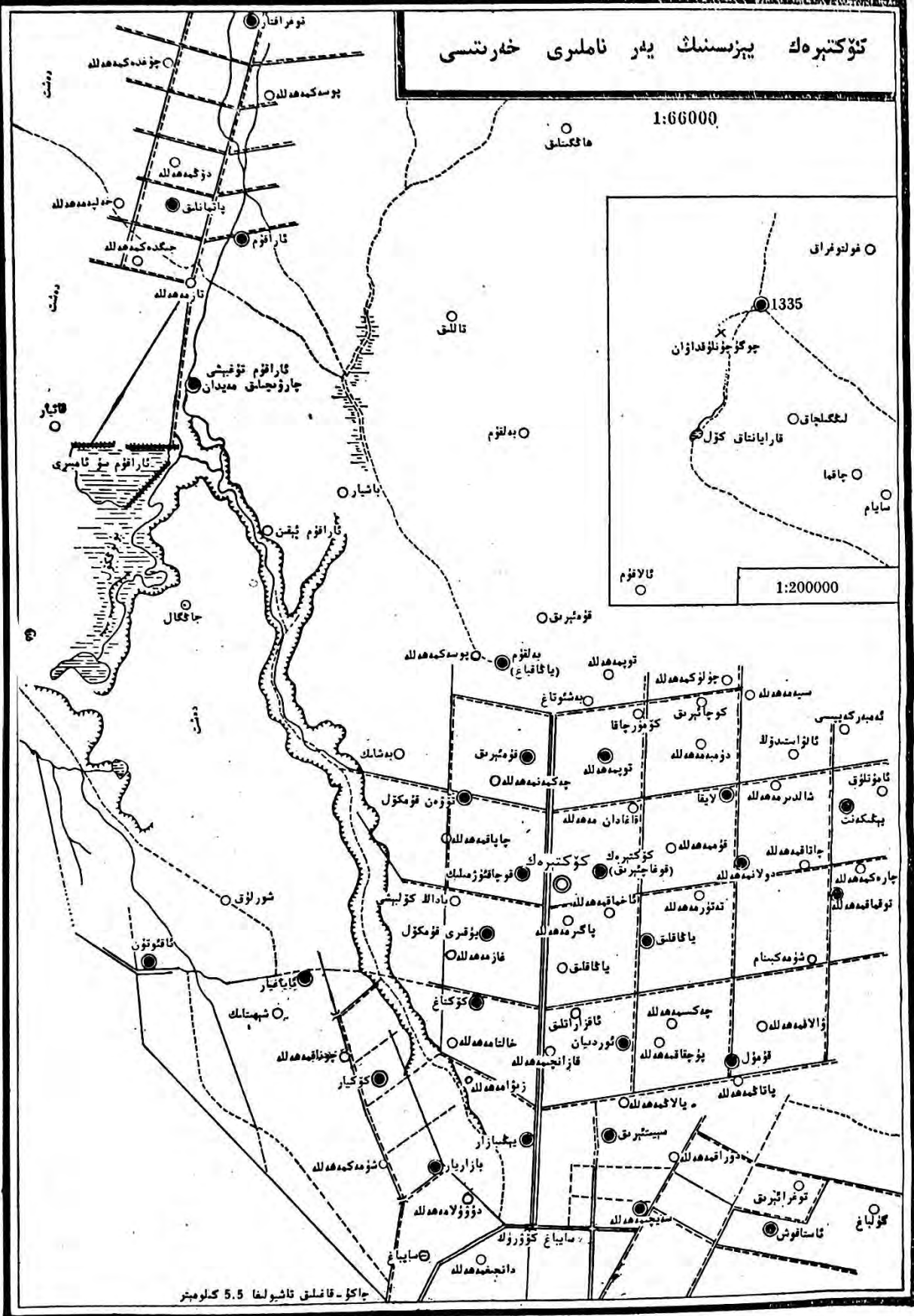
يېزىلىق ھۆكۈمەتنىڭ شەرقى جەنۇبىغا 37 كىلومېتر كېلىدۇ. تاغلىق رايونغا جايلاشقان. ياز-لىق يايلاق. كۆلىمى 500 مو، مال سىغىمچانلىقى 400 قويلۇق. بۇ چارۋىچىلىق نۇقتىسى قوشقۇنغا ئوخشايدىغان تار جىلغا ئىچىگە جايلاشقانلىقى ئۈچۈن شۇنداق ئاتالغان. موكويلا يېزىسىنىڭ مازار-دۆڭ كەنت كومىتېتى باشقۇرۇپ پايدىلىنىدۇ.

[The text on this page is extremely faint and illegible. It appears to be a handwritten document, possibly a letter or a journal entry, covering most of the page area.]


كۆكتېرەك يېزىسىنىڭ يەر ناملىرى خەرىتىسى

1:66000

1:200000



چاڭئۇ - قانلىق تاشلىغا 5.5 كىلومېتىر




كۆكتېرەك يېزىسىنىڭ ئومۇمىي ئەھۋالى

يېزىلىق ھۆكۈمەت ناھىيىلىك ھۆكۈمەت تۇرۇشلۇق ئورۇننىڭ شىمالىغا 3 كىلومېتىر كېلىدىغان تۈزلەڭ ۋادىغا جايلاشقان. شەرق تەرىپى شىنجاڭ ئىشلەپچىقىرىش-قۇرۇلۇش بىڭتۇەن خوتەن دېھقانچىلىق مەيدانلىرىنى باشقۇرۇش ئىدارىسى گۇما دېھقانچىلىق مەيدانىغا تۇتىشىدۇ، غەرب تەرىپى قاغىلىق ناھىيىسى بىلەن چېگرىلىنىدۇ، شىمال تەرىپى تەكلىماكان قۇملۇقى ئارقىلىق مارالبېشى، مەكىت ناھىيىلىرى بىلەن چېگرىلىنىدۇ، جەنۇب تەرىپى گۇما بازىرىغا تۇتىشىدۇ. شەرقتىن غەربكىچە كەڭلىكى 40 كىلومېتىر، جەنۇبتىن شىمالغىچە ئۇزۇنلۇقى 140 كىلومېتىر كېلىدۇ، ئومۇمىي يەر مەيدانى 3410 كۋادرات كىلومېتىر. قارمىقىدا 23 كەنت كۆمەتچىسى، 80 تەبىئىي كەنت بار. يېزا باشقۇرغان بىر دېھقانچىلىق مەيدان، بىر چارۋىچىلىق مەيدان، بىر دېھقانچىلىق نۇقتىسى، ئىككى ئورمانچىلىق نۇقتىسى بار. 5612 ئائىلە، 22634 نوپۇسلۇق ئۇيغۇر ئاھالىسى ئولتۇراقلاشقان.

يېزىلىق ھۆكۈمەتنىڭ تۇرۇشلۇق ئورنى تۇماق مەھەللىسىدە. ئەسلىدە بۇ يەرلەر قۇملۇق، سۇزۇق بولۇپ توغراق، يۇلغۇن، قومۇشلار ئۆسىدىكەن. ئېيتىشلارغا قارىغاندا «شاۋاز غوجا» ئاتلىق بىر كىشى ئەڭ بۇرۇن بۇ يەرگە كېلىپ ئولتۇراقلىشىپ، بىر كۆل كولاپ، ئەتراپىغا تېرەك سالغان ئىكەن، كېيىنچە كەنت شەكىللىنىپ «كۆكتېرەك» دەپ ئاتالغان ئىكەن. ئازادلىقتىن ئىلگىرى بۇ يەر بازار تۆۋەن رايون دەپ ئاتالغان. ئازادلىقتىن كېيىن 3-رايون دەپ ئۆزگەرتىپ ئاتىلىپ قارىمىقىدا 5 يېزا؛ ھازىرقى ياڭاقلىق، ئارامەھەللە، لايىقا 1-يېزا؛ كۆكتېرەك بىلەن قۇمئېرىق 2-يېزا؛ ئودىيان 3-يېزا؛ بازار يار، كۆكىيار، ئاياغيار 4-يېزا؛ ئارقۇم 5-يېزا بولغان. كېيىن ھەمكارلىق گۇرۇپپا، باشلانغۇچ كوپىراتىپ، ئالىي كوپىراتىپلار قۇرۇلغان. 1958-يىلى «ۋىشىڭ خەلق گۇڭشېسى» بولۇپ قۇرۇلغان. 1978-يىلى «كۆكتېرەك خەلق گۇڭشېسى» دەپ ئۆزگەرتىپ ئاتالغان. 1984-يىلى 10-ئايدا يېزا بىلەن گۇڭشېنى ئايرىپ تەسىس قىلغاندا «كۆكتېرەك يېزا» دەپ ئۆزگەرتىلگەن.

بۇ يېزا تارىم ئويمانلىقىنىڭ جەنۇبىي گىرۋىكىگە جايلاشقان بولۇپ، شەرقىي شىمالىي قىسمىنىڭ كۆپۈنچىسى قۇملۇق، سۇزۇق؛ غەربىي قىسمى سايلىق دەشت؛ جەنۇبىي قىسمى دېھقانچىلىق قىلىنىدىغان تېرىقچىلىق رايونى ھېسابلىنىدۇ. يەر تۈزۈلۈشى تۈزلەڭ بولۇپ، شىمال تەرىپىگە سەل پەسىيىپ بارىدۇ، دېڭىز يۈزىدىن ئېگىزلىكى 1400~1200 مېتىر، ھاۋا كىلىماتى قۇرۇقلۇق خاراكتېرىدىكى كىلىماتقا كىرىدۇ، يىللىق ئوتتۇرىچە تېمپېراتۇرىسى 11.8°C ، ئەڭ يۇقىرى بولغاندا (25.3°C) (7-ئايدا)، ئەڭ تۆۋەن بولغاندا ($1-6.1^{\circ}\text{C}$) بولىدۇ. قىراۋىسىز مەزگىلى 217

كۈن، يىللىق ئوتتۇرىچە ھۆل-يېغىن مىقدارى 51.3 مىللىمېتىر. ئاساسلىق تەبىئىي ئاپەتلەر قۇرغاقچىلىق، بوران ۋە ئۇششۇكتىن ئىبارەت.



تالۆگەت سايىسىدا.

دېھقانچىلىقنى ئاساس قىلدۇ. قوشۇمچە ئورمانچىلىق، چارۋىچىلىق بىلەن شۇغۇللىنىدۇ. تېرىم يەر كۆلىمى 49330 ھو. ئۆز دائىرىسى ئىچىدىكى سۇ باشلاپ كېلىدىغان ئۆستەڭنىڭ ئومۇمىي ئۇزۇنلۇقى 328.75 كىلومېتىر بولۇپ، بۇنىڭ 20 كىلومېتىرلىق قىسمىغا تاش ياتقۇزۇپ ياسالغان، 6.75 كىلومېتىر قىسمى سۇ سىڭمەس قىلىپ ياسالغان. غول ئۆستەڭ گۇما بازىرى تەۋەسىدىكى ساغان سۇ ئايرىش زاكۇسىدىن باشلىنىدىغان بولۇپ، ئۇزۇنلۇقى 13 كىلومېتىر، كەڭلىكى 5 مېتىر. ئۇنىڭغا قوشتاغ دەرياسى سىستېمىسىدىكى ياپچان سۇ ئاھىرىنىڭ سۈيى باشلاپ كېلىنىدىغان بولۇپ، سۇغۇرۇش كۆلىمى 50 مىڭ ھو. ئۇنىڭدىن باشقا ماشىنىلىق قۇدۇقلارنىڭ سۈيى قوشۇمچە قىلىنىدۇ. تېرىلغۇ كۆلىمى 48922 ھو بولۇپ، ئاساسلىقى بۇغداي، كۆمۈسقوناق، پۇزچاق تۈرىدىكى زىرائەتلەر ئىشلەپچىقىرىلىدۇ؛ ئىقتىسادىي زىرائەتلەردىن پاختا، مايلىقەدان، قوغۇن-تاۋۇز، ئوتياش ۋە بېدە قاتارلىقلار بار. 1985-يىلى يېزا بويىچە ئاشلىقنىڭ ئومۇمىي مەھسۇلاتى 14 مىليون 653 مىڭ جىڭ، پاختا 743 مىڭ جىڭ، مايلىقەدان بىر مىليون 600 مىڭ جىڭ، چارۋىلارنىڭ يىل ئاخىرىدىكى قوتاندىكى سانى 35 مىڭ تۇپاق بولدى. ئالاھىدە مەھسۇلاتلىرىدىن ئۈزۈم، ئۈرۈك، ياڭاق ۋە قوغۇن قاتارلىقلار بار. ئۇنىڭدىن باشقا تېرىگە ئىش قوشۇش، ياغاچ سايماڭلارنى ياساش، كېيىم تىكىش ۋە پىلە بېقىش قاتارلىق ئائىلە قوشۇمچە

كەسىپلىرى بىرقەدەر راۋاجلانغان. 1985-يىلى يېزا بويىچە 862 قۇتا پىلە قۇرۇتى بېقىلىپ، ھەر بىر قۇتىدىن 55 جىڭدىن پىلە ئېلىپ، دۆلەتكە 48 مىڭ جىڭ پىلە غوزىسى سېتىپ بەردى. ئۈزۈمىدىن 2 مىليون 693 مىڭ جىڭ ھوسۇل ئېلىندى. 1985-يىلى ئادەم بېشىغا توغرا كەلگەن ئوتتۇرىچە ئاشلىق 647 جىڭ، ئادەم بېشىغا توغرا كەلگەن ئوتتۇرىچە كىرىم 199.55 يۈەن بولدى.

ئورمانچىلىقتا: سۈنئىي ئورمان يېتىشتۈرۈشنى ئاساس قىلدۇ. ئاساسلىقى تېرەك، سۆگەت، جىگدە، ئۆرۈك، شاپتۇل، ئالما ھەم ئاز ساندا ياڭاق دەرەخلىرى بار. 1985-يىلىنىڭ ئاخىرىغىچە بەرپا قىلىنغان ئورمان 2383 مو، كۆچەتلىك 424 مو، تارقاق ئورمان 932 مىڭ تۈپ. مۇمىي دائىرىسى ئىچىدىكى سازلقلاردا قومۇش ۋە ياۋا ئۆدەكلەر كۆپ. يېزا باشقۇرغان كارخانىلاردىن تراكتور پونكىتى، ئاشلىقنى پىششىقلاپ ئىشلەش، چىگىت ئايرىش زاۋۇتى قاتارلىقلار بار. يۈك ئاپتوموبىلىدىن سەككىزى، چوڭ-كىچىك تراكتوردىن 28 تى، قول تراكتورىدىن 17 تى، سەيپوچىدىن 96 تى بار بولۇپ، ھەر خىل ماشىنىلارنىڭ ئومۇمىي ئات كۈچى 1380.

ھازىر بىر ئوتتۇرا مەكتەپ، 18 باشلانغۇچ مەكتەپ بار بولۇپ، جەمئىي ئوقۇتقۇچىسى 204 نەپەر. بۇنىڭدىن ئوتتۇرا مەكتەپ ئوقۇتقۇچىسى 22 نەپەر، مەكتەپتىكى ئوقۇغۇچىلار سانى 2840 نەپەر (ئوتتۇرا مەكتەپ ئوقۇغۇچىسى 252 نەپەر). ئوقۇش يېشىدىكى بالىلارنىڭ مەكتەپكە كىرىش نىسبىتى %96.5 گە يەتكەن. مەدەنىيەت پونكىتى، كۈتۈپخانا، رادىئو ئۇزۇبلى، كىنوخانا، كىنو قويۇش ئەترىتى قاتارلىق مەدەنىيەت مۇئەسسەلىرى بار. يېزىدا بىر دوختۇرخانا بار بولۇپ، خىزمەتچى ۋە تىببىي خادىملىرى 18 نەپەر، 12 ئېغىز كېسەل يانتىقى، 50 كېسەل كارىۋىتى بار. كەنت كومىتېتلىرىدا 22 ساقلىقنى ساقلاش پونكىتى بار. يېزىغا ياسالغان ئاسفالت يولىنىڭ ئۇزۇنلۇقى 5 كىلومېتىر، كەڭلىكى 12 مېتىر بولۇپ، پۈتۈن يېزىنى ئۇزۇنسىغا كېسىپ ئۆتۈپ، ناھىيە شەھىرىگە ئۇلىشىدۇ، ئۇنىڭغا ھەرقايسى كەنتلەر ئارىسىدىكى ئاددىي تاشيوللار تۇتاشتۇرۇلغان.

ئۆلچەملىك ناملىرى

كۆكتېرەك يېزىسى

(«كۆكتېرەك يېزىسىنىڭ ئومۇمىي ئەھۋالى» غا قارالسۇن)

تۇماق مەھەللە

يېزىلىق ھۆكۈمەتنىڭ تۇرۇشلۇق ئورنى. تۈزلەڭلىككە جايلاشقان. 362 ئائىلە، 1226 نوپۇسى بار بولۇپ، بۇنىڭ ئىچىدە غەيرى يېزا ئىگىلىك نوپۇسى 938. تېرىلغۇ يېرى 340 مو، ئاساسلىق مەھسۇلاتى بۇغداي، كۆممىقوناق، پاختا. يەنە مايلىقدان، قوغۇن-تاۋۇز، ئوتياش، بېدە چىقىدۇ. قوشۇمچە ئورمانچىلىق، چارۋىچىلىق بىلەن شۇغۇللىنىدۇ. ئالاھىدە مەھسۇلاتى ئۈزۈم. تېرە ماللارغا ئىش قوشۇش قول سانائىتى بىرقەدەر تەرەققىي قىلغان. بۇ كەنتتىكىلەر تۇماق تىكىش بىلەن مەشھۇر بولغاچقا، شۇنداق ئاتالغان.

تۇرۇشلۇق ئورنى: قوغاچئېرىق

كۆكتېرەك كەنت كۆمەتپىتى

يېزىلىق ھۆكۈمەتنىڭ شەرقىگە 0.5 كىلومېتىر كېلىدۇ، تۈزلەڭلىككە جايلاشقان. قارىمىقىدا تۆت كەنت بار. 556 ئائىلە، 1966 نوپۇسى بار، بۇنىڭ ئىچىدە غەيرى يېزا ئىگىلىك نوپۇسى 938. دېھقانچىلىقنى ئاساس قىلىدۇ. تېرىلغۇ يېرى 1775 مو. ئاساسلىق مەھسۇلاتى بۇغداي، كۆممىقوناق، پاختا. يەنە مايلىقدان، قوغۇن-تاۋۇز، ئوتياش، بېدىلەرمۇ بار. قوشۇمچە ئورمانچىلىق، چارۋىچىلىق ۋە پىلىچىلىك بىلەن شۇغۇللىنىدۇ. ئېيتىشلارغا قارىغاندا مىلادى 1430-يىللىرى ئەتراپىدا شاۋازغوجا ئاتىلىق بىر كىشى ئەڭ ئاۋۋال بۇ يەرگە كېلىپ ئولتۇراقلىشىپ، كۆل كولاپ، ئەتراپىغا تېرەك سېلىپ بوستان قىلغاچقا، «تېرەكلىك» دەپ ئاتالغان. كېيىنچە بۇ يەرلەر كەنت بولۇپ، «كۆكتېرەك» دېگەن نامغا ئۆزگەرگەن. 1958-يىلى 8-دادۇي بولۇپ قۇرۇلغان، 1978-يىلى كۆكتېرەك دادۇي دەپ ئۆزگەرتىپ ئاتالغان. 1985-يىلىنىڭ بېشىدا كەنت كومىتېتىگە ئۆزگەرتىلگەن.

قوغاچئېرىق

يېزىلىق ھۆكۈمەتنىڭ شەرقىگە 0.4 كىلومېتىر كېلىدۇ، تۈزلەڭلىككە جايلاشقان. 60 ئائىلە، 270 نوپۇسى بار. تېرىلغۇ يېرى 338 مو. ئالاھىدە مەھسۇلاتى ئۈزۈم. يەرلىك كىشىلەر ئېتىز لارنى سۇغۇرۇش ئۈچۈن يېقىن ئەتراپتىكى ئېرىققا ياغاچ نور قويۇپ سۇ ئۆتكۈزگەنلىكى ئۈچۈن، شۇنداق ئاتالغان.

قاغادان مەھەللە

يېزىلىق ھۆكۈمەتنىڭ شەرقىي شىمالىغا 1.1 كىلومېتىر كېلىدۇ. 68 ئائىلە، 252 نوپۇسى بار. تېرىلغۇ يېرى 315 مو. ئىلگىرى بۇ يەر توپ-توپ قاغىلار كېلىپ دانلايدىغان يەر بولغاچقا

شۇنداق ئاتالغان.

جامالقمز

يېزىلىق ھۆكۈمەتنىڭ شەرقىي شىمالغا 2.7 كىلومېتر كېلىدۇ. 66 ئائىلە، 218 نوپۇسى بار. تېرىلغۇ يېرى 782 مو. ئەڭ ئاۋۋال بۇ يەرگە كېلىپ ئولتۇراقلاشقان ھېيت چوقا دېگەن كىشىنىڭ 10 قىزى بولۇپ، ئۇلار بىر-بىرىدىن چىرايلىق ئىكەن. شۇ سەۋەبتىن شۇنداق ئاتالغان.

ئوردىيان كەنت كۆمەتتىكى تۇرۇشلۇق ئورنى: خەلپە مەھەللە

يېزىلىق ھۆكۈمەتنىڭ شەرقىي جەنۇبىغا 1.75 كىلومېتر كېلىدۇ. تۈزلەڭلىككە جايلاشقان. قارمىقىدا بەش كەنت بار. 378 ئائىلە، 1470 نوپۇسى بار. دېھقانچىلىقنى ئاساس قىلىدۇ. تېرىلغۇ يېرى 1730 مو، ئاساسلىق مەھسۇلاتى بۇغداي، كۆممىقوناق، پاختا، مايلىقدان. يەنە قوغۇن-تاۋۇز، ئوتياشلارمۇ چىقىدۇ. قوشۇمچە ئورمانچىلىق، چارۋىچىلىق ۋە پىلىچىلىك بىلەن شۇغۇللىنىدۇ. ئالاھىدە مەھسۇلاتى ئۈزۈم. مەنىسى: «ئوردايان». بۇ كەنت ئېلى غوجام ئاتلىق مېڭىشى ئوردىسىنىڭ يېنىدا بولغانلىقى ئۈچۈن شۇنداق ئاتالغان. 1958-يىلى 1-دادۇي بولۇپ قۇرۇلغان. 1978-يىلى «ئوردىيان دادۇي» دەپ ئۆزگەرتىپ ئاتالغان. 1985-يىلىنىڭ بېشىدا كەنت كۆمەتتىگە ئۆزگەرتىلگەن.

خەلپە مەھەللە

يېزىلىق ھۆكۈمەتنىڭ شەرقىي جەنۇبىغا 1.75 كىلومېتر كېلىدۇ. 76 ئائىلە، 280 نوپۇسى بار. تېرىلغۇ يېرى 349 مو. دەسلەپتە ئىشان كاتتىبېشى «موللا نىياز خەلپە» دېگەن كىشى بۇ يەردە ئولتۇرغان بولۇپ، كېيىن كەنت پەيدا بولغاندا ئۇ كىشىنىڭ دىنىي ئۇنۋانى بولغان «خەلپە» سۆزى بۇ كەنتكە نام بولۇپ قالغان.

قازانچە مەھەللە

يېزىلىق ھۆكۈمەتنىڭ جەنۇبىغا 1.5 كىلومېتر كېلىدۇ. 70 ئائىلە، 270 نوپۇسى بار. تېرىلغۇ يېرى 308 مو. ئالاھىدە مەھسۇلاتى ئۈزۈم. ئەڭ دەسلەپتە يەكەنلىك بىر كىشى بۇ يەردە ئولتۇراقلاشقان بولۇپ، ئۇ قازانچىلىق بىلەن تۇرمۇش كەچۈرگەن. كېيىن كەنت پەيدا بولغاندا «قازانچى مەھەللە» دەپ ئاتالغان.

ئاقزاراتامق

يېزىلىق ھۆكۈمەتنىڭ شەرقىي جەنۇبىغا 1.4 كىلومېتر كېلىدۇ. 80 ئائىلە، 320 نوپۇسى بار. تېرىلغۇ يېرى 353 مو. ئالاھىدە مەھسۇلاتى ئۈزۈم. ئىلگىرى بۇ يەر ئوت-چۆپ ئۈنمەيدىغان ئاق قۇملۇق بولۇپ، قەۋرستانلىق قىلىنىپ، كېيىن كەنت پەيدا بولغان. شۇ سەۋەبتىن شۇنداق ئاتالغان.

پۇچقا مەھەللە

يېزىلىق ھۆكۈمەتنىڭ شەرقىي جەنۇبىغا 2 كىلومېتر كېلىدۇ. 80 ئائىلە، 320 نوپۇسى بار. تېرىلغۇ يېرى 369 مو. ھازىر بۇ يەردە ئولتۇرۇشلۇق «قاۋۇز ئاخۇن» دېگەن كىشىنىڭ بوۋىسى ئەڭ بۇرۇن كېلىپ ئولتۇراقلاشقان، ئۇنىڭ كالىپكى پۇچۇق بولغاچقا «پۇچقا» لەقىمى سىڭگەن.

بولۇپ، كېيىن كەنتكە نام بولۇپ قالغان.

چەكسىمە ھەللە

يېزىلىق ھۆكۈمەتنىڭ شەرقىي جەنۇبىغا 1.8 كىلومېتىر كېلىدۇ. 72 ئائىلە، 280 نوپۇسى بار. تېرىلغۇ يېرى 351 ھەكتار. ئالاھىدە مەھسۇلاتى ئۈزۈم. مەنىسى: «جەڭ چۈشكەن» بۇ يەرنىڭ ئادەملىرى جىڭ چوكسى ياساشقا ئۇستا بولۇپ، جىڭنىڭ چېكىنلىرى رەتلىك، توغرا بولغاچقا شۇنداق ئاتالغان.

تۇرۇشلۇق ئورنى: ۋالاقمە ھەللە

قۇمۇل كەنت كومىتېتى

يېزىلىق ھۆكۈمەتنىڭ شەرقىي جەنۇبىغا 2.6 كىلومېتىر كېلىدۇ. تۈزلەڭلىككە جايلاشقان. قارمىقىدا ئۈچ كەنت بار. 135 ئائىلە، 561 نوپۇسى بار. دېھقانچىلىقنى ئاساس قىلىدۇ. تېرىلغۇ يېرى 1100 ھەكتار. ئاساسلىق مەھسۇلاتى بۇغداي، كۆممىقوناق، پاختا، مايلىقدان. قوشۇمچە ئورمانچىلىق، چارۋىچىلىق ۋە پىلىچىلىك بىلەن شۇغۇللىنىدۇ. مەنىسى: «قۇملۇق». بۇ يەر كەنت بولۇشتىن ئىلگىرى قۇملۇق بولغاچقا شۇنداق ئاتالغان. 1958-يىلى 2-دادۇي بولۇپ قۇرۇلغان. 1978-يىلى «قۇمۇل دادۇي» دەپ ئۆزگەرتىپ ئاتالغان. 1985-يىلىنىڭ بېشىدا كەنت كومىتېتىگە ئۆزگەرتىلگەن.

ۋالاقمە ھەللە

يېزىلىق ھۆكۈمەتنىڭ شەرقىي جەنۇبىغا 2.6 كىلومېتىر كېلىدۇ. 47 ئائىلە، 187 نوپۇسى بار. تېرىلغۇ يېرى 370 ھەكتار. بۇ يەرنىڭ ئادەملىرى ۋالاقلاپراق گەپ قىلىدىغانلىقى ئۈچۈن شۇنداق ئاتالغان.

پاتاغمە ھەللە

يېزىلىق ھۆكۈمەتنىڭ شەرقىي جەنۇبىغا 2.8 كىلومېتىر كېلىدۇ. 37 ئائىلە، 171 نوپۇسى بار. تېرىلغۇ يېرى 330 ھەكتار. ئەڭ دەسلەپتە بۇ يەرگە كېلىپ ئولتۇرغان «روزى ئاخۇن» دېگەن كىشى ئورۇق، ئېگىز ھەم كۈچلۈك بولغاچقا «پاتاڭ» لەقىسى قويۇلۇپ، كېيىن كەنتكە نام بولۇپ قالغان.

ئابدالەھەللە

يېزىلىق ھۆكۈمەتنىڭ شەرقىي جەنۇبىغا 2.6 كىلومېتىر كېلىدۇ. 51 ئائىلە، 203 نوپۇسى بار. تېرىلغۇ يېرى 400 ھەكتار. مەنىسى: «تەلەمچى». ئەڭ دەسلەپتە ئۆيمۇ-ئۆي تەلەمچىلىك قىلىدىغان بىر ئادەم بۇ يەردە ئولتۇرغان، كېيىن كەنت پەيدا بولۇپ، شۇنداق ئاتىلىپ قالغان.

توقماقمە ھەللە كەنت كومىتېتى تۇرۇشلۇق ئورنى: توقماقمە ھەللە

يېزىلىق ھۆكۈمەتنىڭ شەرقىي جەنۇبىغا 2.9 كىلومېتىر كېلىدۇ. تۈزلەڭلىككە جايلاشقان. قارمىقىدا ئىككى كەنت بار. 203 ئائىلە، 880 نوپۇسى بار. دېھقانچىلىقنى ئاساس قىلىدۇ. تېرىلغۇ يېرى 2019 ھەكتار. ئاساسلىق مەھسۇلاتى بۇغداي، كۆممىقوناق، پاختا بولۇپ، مايلىقدان، قوغۇن-تاۋۇزلارمۇ تېرىلىدۇ. قوشۇمچە ئورمانچىلىق، چارۋىچىلىق ۋە پىلىچىلىك بىلەن شۇغۇللىنىدۇ. تۇرۇشلۇق ئورنىنىڭ نامى بىلەن ئاتالغان. 1958-يىلى 3-دادۇي بولۇپ قۇرۇلغان. 1978-يىلى

«توقماق مەھەللە دادۇي» دەپ ئۆزگەرتىپ ئاتالغان. 1985-يىلىنىڭ بېشىدا كەنت كومىتېتىگە ئۆزگەرتىلگەن.

توقماق مەھەللە

يېزىلىق ھۆكۈمەتنىڭ شەرقىي جەنۇبىغا 2.9 كىلومېتىر كېلىدۇ. 97 ئائىلە، 404 نوپۇسى بار، بۇنىڭ ئىچىدە غەيرى يېزا ئىگىلىك نوپۇسى سەككىز. تېرىلغۇ يېرى 1002 مو. ئەڭ ئاۋۋال بىر ئائىلىلىك يەتتە كىشى بۇ يەرگە كېلىپ ئولتۇراقلاشقان بولۇپ، ھەممىسى پاكار ھەم سېمىز بولغاچقا شۇ نام بىلەن ئاتىلىپ قالغان.

چارەك مەھەللە

يېزىلىق ھۆكۈمەتنىڭ شەرقىگە 3.1 كىلومېتىر كېلىدۇ. 97 ئائىلە، 404 نوپۇسى بار، بۇنىڭ ئىچىدە غەيرى يېزا ئىگىلىك نوپۇسى بەش. تېرىلغۇ يېرى 1002 مو. 200 يىلىنىڭ ئالدىدا «ئەيسا ئاخۇن» دېگەن كىشى دەسلەپ قىلىپ بۇ يەرگە كېلىپ ئولتۇراقلاشقان بولۇپ، تارازا ياساپ كۈن ئالدىدىن بولغاچقا «چارەك» لەقىمى سىڭىپ، كېيىن كەنتكە نام بولۇپ قالغان.

ياڭاقلىق كەنت كومىتېتى

يېزىلىق ھۆكۈمەتنىڭ جەنۇبىغا 0.8 كىلومېتىر كېلىدۇ. تۈزلەڭلىككە جايلاشقان. قارىمىقىدا ئۈچ كەنت بار. 188 ئائىلە، 893 نوپۇسى بار. دېھقانچىلىقنى ئاساس قىلىدۇ. تېرىلغۇ يېرى 1224 مو. ئاساسلىق مەھسۇلاتى بۇغداي، كۆمۈر، پاختا، مايلىقدان بولۇپ، قوغۇن-تاۋۇز، ئوتياش، بېدىمۇ تېرىلىدۇ. قوشۇمچە ئورمانچىلىق ۋە پىلىچىلىك بىلەن شۇغۇللىنىدۇ. تۇرۇشلۇق ئورنىنىڭ نامى بىلەن ئاتالغان.

1958-يىلى 4-دادۇي بولۇپ قۇرۇلغان. 1966-يىلى گۇڭشى باشقۇرغان ئۇرۇقچىلىق مەيدانى قىلىپ ئۆزگەرتىلگەن. 1978-يىلى «ياڭاقلىق دادۇي» دەپ ئۆزگەرتىپ ئاتالغان (1980-يىلى ئۇنىڭ بىر قىسمى بۆلۈنۈپ چىقىپ 21-دادۇي بولۇپ قۇرۇلغان). 1985-يىلىنىڭ بېشىدا كەنت كومىتېتىگە ئۆزگەرتىلگەن.

ياڭاقلىق

يېزىلىق ھۆكۈمەتنىڭ جەنۇبىغا 0.8 كىلومېتىر كېلىدۇ. 94 ئائىلە، 471 نوپۇسى بار. تېرىلغۇ يېرى 609 مو. كەنتتە ياڭاق دەرەخلىرى كۆپ بولغاچقا، شۇنداق ئاتالغان.

پاگىر مەھەللە

يېزىلىق ھۆكۈمەتنىڭ شەرقىي جەنۇبىغا 0.4 كىلومېتىر كېلىدۇ. 48 ئائىلە، 216 نوپۇسى بار. تېرىلغۇ يېرى 308 مو. ئەڭ بۇرۇن بۇ يەرگە كېلىپ ئولتۇراقلاشقان موكويلىق مەتىياز، مەمەت توختى دېگەنلەر ناۋايچىلىق قىلىدىغان كىشىلەر بولۇپ، ئەڭ ئاۋۋال پاگىر ئىشلەتكەنلىكى ئۈچۈن ئۇلارغا «پاگىر» لەقىمى سىڭىپ، كېيىن كەنتكە نام بولۇپ قالغان.

ئاخماق مەھەللە

يېزىلىق ھۆكۈمەتنىڭ شەرقىي جەنۇبىغا 0.6 كىلومېتىر كېلىدۇ. 46 ئائىلە، 210 نوپۇسى بار. تېرىلغۇ يېرى 307 مو. رىۋايەت قىلىنىشىچە 300 يىلىنىڭ ئالدىدا بۇ يەرلىك سۈپۈركە غوجا دېگەن

كشى ئېشەككە مىنىپ ياغ سېتىۋالغىلى بېرىپ، قايتىش يولىدا چوڭ تەرەت قىلماقچى بولۇپ ئېشەكنى ياغ قاپقىنىڭ بويىغا باغلاپ قويۇپتۇ، ئېشەك ئارغامچىنى تارتىپ قاپاقنى ئورۇتۇپتۇ، ياغنىڭ ھەممىسى يەرگە تۆكۈلۈپ كېتىپتۇ. بۇنىڭ بىلەن كىشىلەر ئۇنى «ئاخماق» دەپ مەسخىرە قىلىپتۇ. كېيىن بۇ سۆز كەنتكە نام بولۇپ قالغان ئىكەن.

تۇرۇشلۇق ئورنى: قاسقانمەھەللە

يېڭىكەنت كەنت كومىتېتى

يېزىلىق ھۆكۈمەتنىڭ شەرقىي شىمالغا 3 كىلومېتىر كېلىدۇ. تۈزلەڭلىككە جايلاشقان. قارمىقىدا بەش كەنت بار. 374 ئائىلە، 1330 نوپۇسى بار. دېھقانچىلىقنى ئاساس قىلىدۇ. تېرىلغۇ يېرى 3730 مو. ئاساسلىق مەھسۇلاتى بۇغداي، كۆممىقوناق، پاختا، مايلىقدان بولۇپ، قوغۇن-تاۋۇزمۇ چىقىدۇ. قوشۇمچە ئورمانچىلىق، چارۋىچىلىق ۋە پىلىچىلىك بىلەن شۇغۇللىنىدۇ. ئالاھىدە مەھسۇلاتى ئۈزۈم. بۇ يەر ئەسلىدە قاقاسلىق بولۇپ، 1968-يىلى گۆڭشېدىن ئاھالە كۆچۈرۈپ كېلىپ كەنت قىلغان. 1968-يىلى 5-دادۇي بولۇپ قۇرۇلغان. 1978-يىلى «يېڭىكەنت دادۇي» دەپ ئۆزگەرتىپ ئاتالغان. 1985-يىلىنىڭ بېشىدا كەنت كومىتېتىگە ئۆزگەرتىلگەن.

قاسقانمەھەللە

يېزىلىق ھۆكۈمەتنىڭ شەرقىي شىمالغا 3 كىلومېتىر كېلىدۇ. 50 ئائىلە، 198 نوپۇسى بار. تېرىلغۇ يېرى 475 مو. بۇ يەرنىڭ تۆت ئەتراپى ئېگىزرەك، ئوتتۇرىسى پەس بولۇپ، قاسقانغا ئوخشايدىغانلىقى ئۈچۈن شۇنداق ئاتالغان.

چاتاقمەھەللە

يېزىلىق ھۆكۈمەتنىڭ شەرقىي شىمالغا 2.5 كىلومېتىر كېلىدۇ. 96 ئائىلە، 370 نوپۇسى بار. تېرىلغۇ يېرى 446 مو. ئالاھىدە مەھسۇلاتى ئۈزۈم. بىر ئېرىق بۇ يەرگە كەلگەندە ئىككىگە ئايرىدۇ. لىپ ئاقىدىغانلىقى ئۈچۈن شۇنداق ئاتالغان.

ئەبەركەپىسى

يېزىلىق ھۆكۈمەتنىڭ شەرقىي شىمالغا 3.3 كىلومېتىر كېلىدۇ. 31 ئائىلە، 126 نوپۇسى بار. تېرىلغۇ يېرى 466 مو. ئالاھىدە مەھسۇلاتى ئۈزۈم. بۇرۇندا ئەبەرخوجا دېگەن بىر كىشى بۇ يەردە بىر كۆز قۇدۇق كولاپ، ئۆتكەن-كەچكەن ئادەم ۋە چارۋىلار سۇ ئىچكەن. كېيىن ئۇنىڭ ئوغلى ئەخمەت بۇ قۇدۇقنىڭ ئۈستىگە كەپپە تىككەن. شۇ سەۋەبتىن شۇنداق ئاتالغان.

ئامۇتلۇق

يېزىلىق ھۆكۈمەتنىڭ شەرقىي شىمالغا 3.6 كىلومېتىر كېلىدۇ. 79 ئائىلە، 339 نوپۇسى بار. تېرىلغۇ يېرى 1063 مو. ئالاھىدە مەھسۇلاتى ئۈزۈم. تەخمىنەن 100 نەچچە يىماننىڭ ئالدىدا چوڭ پومبىشچىك ساۋۇت بەگ بۇ يەرنى ئىگەللىۋېلىپ بىنەم ئېچىپ ئامۇت سالغان. شۇ سەۋەبتىن شۇنداق ئاتالغان.

ئالۋاستىدۆڭ

يېزىلىق ھۆكۈمەتنىڭ شەرقىي شىمالغا 2.7 كىلومېتىر كېلىدۇ. 91 ئائىلە، 297 نوپۇسى بار. تېرىلغۇ يېرى 930 مو. ئالاھىدە مەھسۇلاتى ئۈزۈم. ئىلگىرى بۇ يەردە شامال يالۋەتكەن بىر قۇم

دۆڭى بار بولغاچقا، شۇنداق ئاتالغان.

لايىقا كەنت كۆمەتتى

تۇرۇشلۇق ئورنى: ئاچچىق مەھەللە
يېزىلىق ھۆكۈمەتنىڭ شەرقىي شىمالغا 1.9 كىلومېتىر كېلىدۇ. تۈزلەڭلىككە جايلاشقان. قارىمى-
قىدا ئالتە كەنت بار. 321 ئائىلە، 1397 نوپۇسى بار. دېھقانچىلىقنى ئاساس قىلىدۇ. تېرىلغۇ يېرى
3262 مو. ئاساسلىق مەھسۇلاتى بۇغداي، كۆممىقوناق، پاختا. يەنە قوغۇن-تاۋۇزمۇ چىقىدۇ.
قوشۇمچە ئورمانچىلىق، چارۋىچىلىق ۋە پىلىچىلىك بىلەن شۇغۇللىنىدۇ. تەخمىنەن 500 يىلىنىڭ
ئالدىدا بۇ يەرلەر ئويمانلىق بولۇپ، كېيىن كەلكۈن كېلىپ لاي تىنىپ تۈزلەڭ يەرگە ئايلىنىپ،
تەدرىجىي ھالدا كەنت پەيدا بولغاچقا، شۇنداق ئاتالغان. 1958-يىلى 6-دادۇي بولۇپ
قۇرۇلغان. 1978-يىلى «لايىقا دادۇي» دەپ ئۆزگەرتىپ ئاتالغان. 1985-يىلىنىڭ بېشىدا كەنت
كۆمەتتىگە ئۆزگەرتىلگەن.

ئاچچىق مەھەللە

يېزىلىق ھۆكۈمەتنىڭ شەرقىي شىمالغا 1.9 كىلومېتىر كېلىدۇ. 50 ئائىلە، 253 نوپۇسى بار.
تېرىلغۇ يېرى 470 مو. ئەڭ دەسلەپ بۇ يەرگە كېلىپ ئولتۇراقلاشقان ئۆمەر غوجا دېگەن كىشى
نۇرغۇن چارۋا مال باققان بولۇپ، ئۇنىڭ ماللىرى باشتىلارنىڭ زىرائىتىنى يەپ قويغانلىقى
ئۈچۈن تىل-ئاھانەت ئاڭلاپ، ئاچچىقدا چارۋىلىرىنىڭ ھەممىسىنى بوغۇزلىۋەتكەنلىكى ئۈچۈن
ئۇنىڭغا «ئاچچىق» لەقىمى قويۇلۇپ، كېيىن بۇ سۆز كەنتكە نام بولۇپ قالغان.

قۇم مەھەللە

يېزىلىق ھۆكۈمەتنىڭ شەرقىگە 1.25 كىلومېتىر كېلىدۇ. 46 ئائىلە، 184 نوپۇسى بار.
تېرىلغۇ يېرى 573 مو. بۇ يەرلەر كەنت بولۇشتىن ئاۋۋال قۇملۇق بولغانلىقى ئۈچۈن، شۇنداق
ئاتالغان.

دۈمبە مەھەللە

يېزىلىق ھۆكۈمەتنىڭ شەرقىي شىمالغا 2.1 كىلومېتىر كېلىدۇ. 46 ئائىلە، 209 نوپۇسى بار. تېرىل-
غۇ يېرى 430 مو. ئىسپايل دېگەن دۈمبەك كىشى ھەممىدىن بۇرۇن بۇ يەرگە كېلىپ ئولتۇراق-
لاشقان بولۇپ، كېيىن كەنت پەيدا بولغان. شۇ سەۋەبتىن شۇنداق ئاتالغان.

كوچا ئېرىق

يېزىلىق ھۆكۈمەتنىڭ شەرقىي شىمالغا 2.4 كىلومېتىر كېلىدۇ. 51 ئائىلە، 207 نوپۇسى بار.
تېرىلغۇ يېرى 457 مو. بۇ يەردە بىر ئېرىق بولۇپ، كىشىلەر كېلىپ ئولتۇراقلىشىپ كەنت بولغان،
ئېرىقنىڭ ئىككى قېشىغا ئۆي سېلىنىپ كوچا شەكىللەنگەن. شۇ سەۋەبتىن شۇنداق ئاتالغان.

سىياھ مەھەللە

يېزىلىق ھۆكۈمەتنىڭ شەرقىي شىمالغا 2.8 كىلومېتىر كېلىدۇ. 51 ئائىلە، 211 نوپۇسى بار.
تېرىلغۇ يېرى 549 مو. مەنىسى: «سىياھ». 200 نەچچە يىلنىڭ ئالدىدا سادىق ئاتلىق بىر كىشى
بۇ يەردە سىياھ سېتىش تىجارىتى بىلەن شۇغۇللانغاچقا، شۇنداق ئاتالغان.

چۈلۈكمەھەللە

يېزىلىق ھۆكۈمەتنىڭ شەرقىي شىمالغا 2.7 كىلومېتىر كېلىدۇ. 77 ئائىلە، 333 نوپۇسى بار. تېرىلغۇ يېرى 783 مو. بۇ يەرلىك ھاپىز ھاجى دېگەن كىشىنىڭ بوۋىسى ئەڭ بۇرۇن كېلىپ ئولتۇراقلاشقان بولۇپ، تۆگىنىڭ بۇرۇنغا ئۆتكۈزىدىغان چۈلۈك ياساش بىلەن داڭقى چىققانلىقى ئۈچۈن «چۈلۈك» لەقىمى قويۇلغان. كېيىن بۇ سۆز كەنتكە نام بولۇپ قالغان.

توپمەھەللە كەنت كوھمىتېتى تۇرۇشلۇق ئورنى: پاراڭمەھەللە

يېزىلىق ھۆكۈمەتنىڭ شەرقىي شىمالغا 1.1 كىلومېتىر كېلىدۇ. تۈزلەڭلىككە جايلاشقان. قارىمى-قىدا تۆت كەنت بار. 355 ئائىلە، 1478 نوپۇسى بار. دېھقانچىلىقنى ئاساس قىلىدۇ، تېرىلغۇ يېرى 2466 مو. ئاساسلىق مەھسۇلاتى بۇغداي، كۆممىقوناق، پاختا، مايلىقدان. بېدە، قوغۇن-تاۋۇزمۇ تېرىلىدۇ. قوشۇمچە ئورمانچىلىق، چارۋىچىلىق ۋە پىلىچىلىك بىلەن شۇغۇللىنىدۇ. «توپ-مەھەللە» كەنتىنىڭ نامى بىلەن ئاتالغان.

1958-يىلى 7-دادۇي بولۇپ قۇرۇلغان. 1978-يىلى «توپمەھەللە دادۇي» دەپ ئۆزگەرتىپ ئاتالغان. 1985-يىلىنىڭ بېشىدا كەنت كومىتېتىگە ئۆزگەرتىلگەن.

پاراڭمەھەللە

يېزىلىق ھۆكۈمەتنىڭ شەرقىي شىمالغا 1.1 كىلومېتىر كېلىدۇ. 51 ئائىلە، 249 نوپۇسى بار. تېرىلغۇ يېرى 264 مو. بۇرۇندا بۇ يەردە ئولتۇراقلاشقان ھوشۇر غوجا بىلەن ئوسمان غوجا داۋاملىق ئۇرۇشۇپ قېلىپ دەۋا قىلىشىدىكەن. ئۇلار سوراقخانىدا شىكايەت قىلغاندا گەپنى تولا قىلىپ ئەزىملىك قىلغاچقا، يەرلىك ئەمەلدارلار ئۇنى «پارىڭى كۆپكەن» دەپتىكەن. شۇنىڭ بىلەن ئۇلارنىڭ مەھەللىسىگە «پاراڭمەھەللە» دېگەن نام قالغان ئىكەن.

توپمەھەللە

يېزىلىق ھۆكۈمەتنىڭ شەرقىي شىمالغا 2.2 كىلومېتىر كېلىدۇ. 50 ئائىلە، 223 نوپۇسى بار. تېرىلغۇ يېرى 233 مو. بۇ كەنتنىڭ ئاھالىسى كۆپ بولۇپ، زىچ ئولتۇراقلاشقانلىقى ئۈچۈن، «توپلاش مەھەللە» دەپ ئاتىلىپ، كېيىنچە «توپمەھەللە» گە ئۆزگىرىپ قالغان.

كۆمۈرچاقا

يېزىلىق ھۆكۈمەتنىڭ شەرقىي شىمالغا 1.9 كىلومېتىر كېلىدۇ. 101 ئائىلە، 377 نوپۇسى بار. تېرىلغۇ يېرى 501 مو. دەسلەپتە كۆمۈر كۆيدۈرىدىغان بىر نەچچە كىشى بۇ يەردە ئولتۇراقلاشقان بولغاچقا، شۇنداق ئاتالغان.

بەشئوتاغ

يېزىلىق ھۆكۈمەتنىڭ شىمالغا 1.9 كىلومېتىر كېلىدۇ. 153 ئائىلە، 629 نوپۇسى بار. تېرىل-غۇ يېرى 1018 مو. بۇرۇن بۇ يەرلەر قومۇشلۇق چول بولۇپ، ئېلى ھاجى قاتارلىق بەش كىشى بۇ جايغا كېلىپ ئولتۇرۇپ، چۆلىنى بەش پارچىغا بۆلۈپ ئولۇشۇپ، بىنەم ئېچىپ تېرىقچىلىق قىلىپ، كېيىن تەدرىجىي كەنت پەيدا بولغانلىقى سەۋەبتىن شۇنداق ئاتالغان.

قۇمبېرىق كەنت كوۋەتپىتى

تۇرۇشلۇق ئورنى: كۆتەكباغ

يېزىلىق ھۆكۈمەتنىڭ غەربىي شىمالغا 1.3 كىلومېتىر كېلىدۇ، تۈزلەڭلىككە جايلاشقان. قارىمە-قىندا ئىككى كەنت بار. 184 ئائىلە، 737 نوپۇسى بار. دېھقانچىلىقنى ئاساس قىلىدۇ. تېرىلغۇ يېرى 1378 مو، ئاساسلىق مەھسۇلاتى بۇغداي، كۆممىقوناق، پاختا، مايلىقدان، قوغۇن-تاۋۇز، ئوت-پاش قاتارلىقلار. قوشۇمچە ئورمانچىلىق، چارۋىچىلىق بىلەن شۇغۇللىنىدۇ. ئالاھىدە مەھسۇلاتى: ئۈزۈم، ئورۇك، شاپتۇل. بىر تراكتور بار. بۇرۇن بۇ يەرگە كېلىپ ئولتۇراقلاشقان 3 ئائىلىلىك كىشى قۇملۇقتىن ئېرىق ئېلىپ سۇ باشلاپ كېلىپ تېرىقچىلىق قىلىپ، كېيىن كەنت پەيدا بولغان. شۇ سەۋەبتىن شۇنداق ئاتالغان. 1958-يىلى 9-دادۇي بولۇپ قۇرۇلغان. 1978-يىلى «قۇمبېرىق دادۇي دەپ ئۆزگەرتىپ ئاتالغان، 1985-يىلىنىڭ بېشىدا كەنت كومىتېتىگە ئۆزگەرتىلگەن.

كۆتەكباغ

يېزىلىق ھۆكۈمەتنىڭ غەربىي شىمالغا 1.3 كىلومېتىر كېلىدۇ. 73 ئائىلە، 287 نوپۇسى بار. تېرىلغۇ يېرى 372 مو. بۇ جاي ئىلگىرى كەڭ يۇلغۇنلۇق بولۇپ، ئوتتۇرا قىسمىدىكى يۇلغۇنلار كېسىۋېتىلىپ كۆتەكلىرى قالغان، ئەتراپىنى يۇلغۇنلار ئوراپ چوڭ باغقا ئوخشاپ قالغان. شۇ سەۋەبتىن شۇنداق ئاتالغان.

چەكمەنمەھەللە

يېزىلىق ھۆكۈمەتنىڭ غەربىي شىمالغا 1.2 كىلومېتىر كېلىدۇ. 111 ئائىلە، 450 نوپۇسى بار. تېرىلغۇ يېرى 725 مو. ئەڭ ئاۋۋال بۇ يەرگە كېلىپ ئولتۇراقلاشقان ھەمدۇللا غوجا دېگەن كىشى چەكمەن توقۇش بىلەن شۇغۇللىنىدىغانلىقى ئۈچۈن، شۇنداق ئاتالغان.

تۇرۇشلۇق ئورنى: جاي

قوچاقئۆزەملىك كەنت كوۋەتپىتى

يېزىلىق ھۆكۈمەتنىڭ غەربىگە 0.5 كىلومېتىر كېلىدۇ. تۈزلەڭلىككە جايلاشقان. قارىمىقىدا ئىككى كەنت بار. 147 ئائىلە، 602 نوپۇسى بار. دېھقانچىلىقنى ئاساس قىلىدۇ. تېرىلغۇ يېرى 835 مو. ئاساسلىق مەھسۇلاتى بۇغداي، كۆممىقوناق، پاختا، مايلىقدان، قوغۇن-تاۋۇز، ئوتپاش، بېدە قاتارلىقلار. قوشۇمچە ئورمانچىلىق، چارۋىچىلىق بىلەن شۇغۇللىنىدۇ. ئالاھىدە مەھسۇلاتى-ئۈزۈم. بۇرۇندا دۆلەتتار دېگەن كىشى بۇ يەردە بىنەم ئېچىپ ئۆزەم دەرىخى تىكىپ باغ قىلغان ئىكەن. مەھەممەت ئېزىز دەيدىغان قونچاق ئويىنىتىدىغان بىر كىشى بۇ ئۆزەملىكتە ئادەم جۇغلاپ ئويۇن كۆرسىتىدىكەن. شۇ سەۋەبتىن شۇنداق ئاتالغان. 1958-يىلى 10-دادۇي بولۇپ قۇرۇلغان. 1978-يىلى نامىنى «قۇمكۆل دادۇي» دەپ ئۆزگەرتكەن (1981-يىلى ئۇنىڭ بىر قىسمى بۆلۈنۈپ چىقىپ 23-دادۇي بولۇپ قۇرۇلغان). 1982-يىلى «قوچاقئۆزەملىك دادۇي» دەپ ئۆزگەرتىلگەن. 1985-يىلىنىڭ بېشىدا كەنت كومىتېتىگە ئۆزگەرتىلگەن.

جاي

يېزىلىق ھۆكۈمەتنىڭ غەربىگە 0.5 كىلومېتىر كېلىدۇ. 94 ئائىلە، 382 نوپۇسى بار. تېرىلغۇ يېرى 565 مو. مەنىسى «مۇقەددەس جاي». بۇ يەردە بۇلاق بولۇپ، ئۇنىڭ بويىدا بىر تۈپ تېرەك

بار. كىشىلەر بۇ يەرگە كەلگەندە تېرەككە دۇئا قىلىپ، بۇ يەرنى مۇقەددەس جاي دەپ بىلگەچكە، شۇنداق ئاتالغان.

ئەمەنەھەللە

يېزىلىق ھۆكۈمەتنىڭ غەربىي شىمالغا 0.6 كىلومېتىر كېلىدۇ. 53 ئائىلە، 220 نوپۇسى بار. تېرىلغۇ يېرى 270 مو. بۇ يەرگە كېلىپ ئولتۇراقلاشقان ئېزىز ئاخۇن دېگەن كىشى بىر كۆل كۆلگەن بولۇپ، كۆلنىڭ ئەتراپىغا ئەمەن ئۆسۈپ كەتكەنلىكى ئۈچۈن، شۇنداق ئاتالغان.

كۆكتاغ كەنت كوئەمبېتى تۇرۇشلۇق ئورنى: كاككۇكەھەللە

يېزىلىق ھۆكۈمەتنىڭ غەربىي جەنۇبىغا 1.4 كىلومېتىر كېلىدۇ. تۈزلەڭلىككە جايلاشقان. قارمىقىدا بەش كەنت بار. 203 ئائىلە، 854 نوپۇسى بار. دېھقانچىلىقنى ئاساس قىلىدۇ. تېرىلغۇ يېرى 1610 مو. ئاساسلىق مەھسۇلاتى بۇغداي، كۆممىقوناق، پاختا، مايلىقدان، قوغۇن-ئاۋۇز، ئوتياش قاتارلىقلار. قوشۇمچە ئورمانچىلىق ۋە پىلىچىلىك بىلەن شۇغۇللىنىدۇ. ئالاھىدە مەھسۇلاتى ئۈزۈم.

دەسلەپكى يىللاردا ئاخۇن غوجا ئاتلىق بىر كىشى بۇ يەرگە كېلىپ ئولتۇراقلىشىپ، بىنەم ئېچىپ ئۈزۈمئال سالغان بولۇپ، باراڭ-باراڭ ئۈزۈمئاللار خۇددى يېشىل تاغقا ئوخشاش تۇرغان. شۇ سەۋەبىدىن، شۇنداق ئاتالغان. 1958-يىلى 11-دادۇي بولۇپ قۇرۇلغان. 1978-يىلى «كۆكتاغ دادۇي» دەپ ئۆزگەرتىپ ئاتالغان، 1982-يىلى «كۆكتاغ دادۇي» دەپ تۈزىتىلگەن، 1985-يىلىنىڭ بېشىدا كەنت كوئەمبېتىگە ئۆزگەرتىلگەن.

كاككۇكەھەللە

يېزىلىق ھۆكۈمەتنىڭ غەربىي جەنۇبىغا 1.4 كىلومېتىر كېلىدۇ. 30 ئائىلە، 140 نوپۇسى بار. تېرىلغۇ يېرى 205 مو. دەسلەپتە بۇ جايدا كېلىپ ئولتۇراقلاشقان مەھەممەت شېرىپ دېگەن كىشىنىڭ ئائىلىسىدىكىلەر گەپ قىلسا ئۇنلۇك ھەم سوزۇپ، كاككۇك سايىرىغاندەك سۆزلەيدىغانلىقى ئۈچۈن، «كاككۇك» لەقىمى سىڭىپ قالغان. كېيىن ئۇ سۆز كەنتكە نام بولۇپ قالغان.

پايتىماھەللە

يېزىلىق ھۆكۈمەتنىڭ غەربىي جەنۇبىغا 1.5 كىلومېتىر كېلىدۇ. 23 ئائىلە، 96 نوپۇسى بار. تېرىلغۇ يېرى 180 مو. ئاھالىسىنىڭ كۆپۈنچىسى كۆرپە-تۇماقچىلىق ۋە ئۇششاق تىجارەت بىلەن شۇغۇللىنىدۇ. دەسلەپتە بۇ يەردە ئاخۇن غوجا دېگەن كىشى ئولتۇراقلاشقان بولۇپ، بۇ كىشى ئىش قىلسا كەينىگە سۆرەپ ئاستا قىلىدىغانلىقى ئۈچۈن، كىشىلەر ئۇنىڭغا «پايتىما» دېگەن لەقەمنى قويۇۋالغان ئىكەن. كېيىن ئۇ سۆز كەنتكە نام بولۇپ قالغان.

زىۋاھەللە

يېزىلىق ھۆكۈمەتنىڭ غەربىي جەنۇبىغا 1.9 كىلومېتىر كېلىدۇ. 48 ئائىلە، 209 نوپۇسى بار. تېرىلغۇ يېرى 387 مو. مەنىسى: «زېھنى بار». بۇرۇن ئەيسا ئاخۇن دېگەن بىر مىسكەر ئائىلە بويىچە كېلىپ بۇ يەردە ئولتۇراقلاشقان ئىكەن. ئۇ كىشى مىسكەرلىك ھۆنرىگە ئۇستا بولۇپ، ياسىغان نەرسىلىرى بەك چىرايلىق بولغاچقا، كىشىلەر ئۇنى «زېھنى بار» دەپ ماختاشقان ۋە بۇ سۆزنى

كەنتىگە نام قىلىۋالغان، كېيىنچە بۇ نام ئۆزگىرىپ «زىئامەھەللە» بولۇپ قالغان.

مايچاقمەھەللە

يېزىلىق ھۆكۈمەتنىڭ غەربىي جەنۇبىغا 1.8 كىلومېتىر كېلىدۇ. 48 ئائىلە، 177 نوپۇسى بار. تېرىلغۇ يېرى 344 مو. بۇرۇندا بۇ كەنت بىر ئەگرى-دوناي قۇم دۆڭىنىڭ قېشىغا جايلاشقانلىقى ئۈچۈن، شۇنداق ئاتالغان.

خالتامەھەللە

يېزىلىق ھۆكۈمەتنىڭ غەربىي جەنۇبىغا 2 كىلومېتىر كېلىدۇ. 54 ئائىلە، 232 نوپۇسى بار. تېرىلغۇ يېرى 492 مو. بۇ كەنت كۆكتاغ چوڭ كەنتىنىڭ ئاياغ تەرىپىدىكى يولنىڭ ئاخىرقى قىسمىغا جايلاشقانلىقى ئۈچۈن، شۇنداق ئاتالغان.

تۇرۇشلۇق ئورنى: قازاقمەھەللە

بازار يار كەنت كوھمىتېتى

يېزىلىق ھۆكۈمەتنىڭ غەربىي جەنۇبىغا 3.2 كىلومېتىر كېلىدۇ. تۈزلەڭلىككە جايلاشقان. قارىمى-قىدا ئۈچ كەنت بار. 205 ئائىلە، 864 نوپۇسى بار. دېھقانچىلىقنى ئاساس قىلىدۇ، تېرىلغۇ يېرى 1570 مو. ئاساسلىق مەھسۇلاتى بۇغداي، كۆممىقوناق، پاختا. قوشۇمچە ئورمانچىلىق، چارۋىچىلىق ۋە پىلىچىلىك بىلەن شۇغۇللىنىدۇ. كەنتنىڭ شەرقى تەرىپىدە چوڭ بىر قۇرۇق يار بار بولۇپ، 1980-يىلى يارنىڭ ئىچىدە ناھىيىلىك يېزا سودا بازار مەركىزى قۇرۇلغان بولغاچقا، شۇنداق ئاتالغان. 1958-يىلى «باشيار دادۇي» دەپ ئۆزگەرتىپ ئاتالغان. 1982-يىلى نامى «بازار يار دادۇي» دەپ تۈزىتىلگەن، 1985-يىلىنىڭ بېشىدا كەنت كومىتېتىگە ئۆزگەرتىلگەن.

قازاقمەھەللە

يېزىلىق ھۆكۈمەتنىڭ غەربىي جەنۇبىغا 3.2 كىلومېتىر كېلىدۇ. 117 ئائىلە، 471 نوپۇسى بار. تېرىلغۇ يېرى 907 مو. «قازاق» - ئاچماق قۇيرۇقلۇق بىر خىل قوي سورتى. ئەڭ بۇرۇن ئەخمەت ئىسىملىك بىر كىشى بىرنەچچە تۇياق قازاق قوي ئېلىپ كېلىپ بۇ يەردە ئولتۇراقلاشقان بولغانلىقى ئۈچۈن، شۇنداق ئاتالغان.

دۇۋۇلامەھەللە

يېزىلىق ھۆكۈمەتنىڭ غەربىي جەنۇبىغا 3.3 كىلومېتىر كېلىدۇ. 50 ئائىلە، 238 نوپۇسى بار. تېرىلغۇ يېرى 368 مو. ئاۋۋال بۇ يەردە ئولتۇراقلاشقان نىياز ئاخۇن دېگەن كىشى يامان گەپتىن قورقۇدىغان ئادەم بولغاچقا، داۋاملىق باشقىلارنىڭ ئەيىبلەشكە ئۇچراپ داۋىسىنى يەپ تۇرىدىغانلىقى ئۈچۈن، «دۇۋۇلا» لەقىمى سىڭىپ قالغان بولۇپ، كېيىنچە بۇ سۆز كەنتكە نام بولۇپ قالغان.

سايباغ

يېزىلىق ھۆكۈمەتنىڭ غەربىي جەنۇبىغا 4.1 كىلومېتىر كېلىدۇ. 38 ئائىلە، 155 نوپۇسى بار. تېرىلغۇ يېرى 295 مو. ئىلگىرى بۇ يەرلەر تاشلىق ساي بولۇپ، 150 يىل بۇرۇن ساۋۇتبەگ ھاجى بۇ يەرنى بىنەم ئېچىپ، دەرەخ سېلىپ باغ قىلىپ ئولتۇرغان بولغاچقا، شۇنداق ئاتالغان.

تۇرۇشلۇق ئورنى: كولدارمەھەللە

كۆكيار كەنت كوھمىتېتى

يېزىلىق ھۆكۈمەتنىڭ غەربىي جەنۇبىغا 2.8 كىلومېتىر كېلىدۇ. تۈزلەڭلىككە جايلاشقان. قارد-

مىقدىدا ئۈچ كەنت بار. 213 ئائىلە، 913 نوپۇسى بار. دېھقانچىلىقنى ئاساس قىلىدۇ. تېرىلغۇ يېرى 1963 مو. ئاساسلىق مەھسۇلاتى بۇغداي، كۆممىقوناق، پاختا، مايلىقدان، قوغۇن-تاۋۇز، ئوتياش، بېدە قاتارلىقلار. قوشۇمچە ئورمانچىلىق، چارۋىچىلىق ۋە پىلىچىلىك بىلەن شۇغۇللىنىدۇ. ئالاھىدە مەھسۇلاتى ئۈزۈم. بۇرۇندا بۇ يەرلەر بىر پارچە قومۇشلۇق بولۇپ، ئۈچ ئائىلىلىك ئادەم كېلىپ بىنەم ئېچىپ تېرىقچىلىق قىلغان ئىكەن. كېيىن كەلكۈن كېلىپ تېرىلغۇ ئېتىزلىرىنى يار پىچىۋېتىپ، زىرائەتلەر يارىنىڭ ئىچىگە كىرىپ كېتىپتەكەن. شۇ سەۋەبتىن شۇنداق ئاتالغان. 1958-يىلى 13-دادۇي بولۇپ قۇرۇلغان. 1978-يىلى «بازار يار دادۇي» دەپ ئۆزگەرتىلگەن (1982-يىلى نامى «كۆكيار دادۇي» دەپ تۈزىتىلگەن). 1985-يىلىنىڭ بېشىدا كەنت كومىتېتىگە ئۆزگەرتىلگەن.

كولدار مەھەللە

يېزىلىق ھۆكۈمەتنىڭ غەربىي جەنۇبىغا 2.8 كىلومېتىر كېلىدۇ. 70 ئائىلە، 287 نوپۇسى بار. تېرىلغۇ يېرى 550 مو. مەنىسى «قوڭغۇراق». كەنت ئاھالىسى ئۈزۈمنى قۇشقاچلاردىن مۇداپىئە قىلىش ئۈچۈن، ھەممە ئائىلىلەر تال بارىڭغا كولدۇرما ئېسىپ قويغان ئىكەن. شۇ سەۋەبتىن شۇنداق ئاتالغان.

شۈمەكمەھەللە

يېزىلىق ھۆكۈمەتنىڭ غەربىي جەنۇبىغا 3.4 كىلومېتىر كېلىدۇ. 71 ئائىلە، 286 نوپۇسى بار. تېرىلغۇ يېرى 583 مو. بۇ يەردە بۇرۇنراق ئولتۇراقلاشقان مەمتىلى غوجا دېگەن كىشىنىڭ ئائىلىسى باي بولغان بولسىمۇ، لېكىن بەك ئىچى تار، پىششىق ھەم ئورۇق بولغاچقا، كىشىلەر ئۇنى «شۈ-مەكتەك ئورۇق ئادەم» دەيدىكەن. كېيىن بۇ كەنتنىڭ نامى «شۈمەكمەھەللە» بولۇپ قالغان ئىكەن.

چوناق مەھەللە

يېزىلىق ھۆكۈمەتنىڭ غەربىي جەنۇبىغا 2.8 كىلومېتىر كېلىدۇ. 72 ئائىلە، 340 نوپۇسى بار. تېرىلغۇ يېرى 560 مو. بۇ يەردە ئەڭ ئاۋۋال ئولتۇراقلاشقان مەمەت ھاجى دېگەن كىشىنىڭ تۇغۇلۇ-شىدىنلا بىر قۇللىقى بەك كىچىك بولغاچقا، كىشىلەر ئۇنىڭغا «چوناق» لەقىمى قويۇپ قويغان. كېيىنچە ئۇ سۆز كەنتكە نام بولۇپ قالغان.

تۇرۇشلۇق ئورنى: چىلاقمەھەللە

ئاياغيار كەنت كومىتېتى

يېزىلىق ھۆكۈمەتنىڭ غەربىي جەنۇبىغا 2.9 كىلومېتىر كېلىدۇ. تۈزلەڭلىككە جايلاشقان. قارد-مىقدىدا ئۈچ كەنت بار. 224 ئائىلە، 915 نوپۇسى بار. دېھقانچىلىقنى ئاساس قىلىدۇ، تېرىلغۇ يېرى 2245 مو، ئاساسلىق مەھسۇلاتى بۇغداي، كۆممىقوناق، پاختا، مايلىقدان. قوشۇمچە ئورمانچى-لىق، چارۋىچىلىق بىلەن شۇغۇللىنىدۇ. بۇ كەنت كۆكيار كەنتىنىڭ ئاياغ تەرىپىگە جايلاشقان-لىقى ئۈچۈن، شۇنداق ئاتالغان. 1965-يىلى 14-دادۇيدىن بۆلۈنۈپ چىقىپ، گۆڭشى باشقۇرغان دېھقانچىلىق مەيدان بولۇپ قۇرۇلغان. 1982-يىلى «ئاياغيار دادۇي» دەپ ئۆزگەرتىلگەن. 1985-يىلىنىڭ بېشىدا كەنت كومىتېتىگە ئۆزگەرتىلگەن.

چىلاق ھەھەلە

يېزىلىق ھۆكۈمەتنىڭ غەربىي جەنۇبىغا 2.9 كىلومېتىر كېلىدۇ. 68 ئائىلە، 285 نوپۇسى بار. تېرىلغۇ يېرى 529 مو. «چىلاق» - بىر خىل كىچىك قۇشنىڭ نامى بولۇپ، بۇرۇن بۇ يەردە ئولتۇراقلاشقان مۇسا غوجا دېگەننىڭ ئائىلىسىدىكىلەرنىڭ ھەممىسى پاكار بولغانلىقى ئۈچۈن «چىلاق» لەقىمى سىڭىپ، كېيىن كەنتكە نام بولۇپ قالغان.

شېھىتامىك

يېزىلىق ھۆكۈمەتنىڭ غەربىي جەنۇبىغا 3.2 كىلومېتىر كېلىدۇ. 107 ئائىلە، 438 نوپۇسى بار. تېرىلغۇ يېرى 1059 مو. بۇرۇندا مۇسۇلمانلار بىلەن بۇددىستلار بۇ جايدا قاتتىق جەڭ قىلغان بولۇپ، جەڭدە شېھىت بولغان مۇسۇلمانلار مۇشۇ يەرگە دەپنە قىلىنغاچقا، شۇنداق ئاتالغان.

شورلۇق

يېزىلىق ھۆكۈمەتنىڭ غەربىي جەنۇبىغا 3.5 كىلومېتىر كېلىدۇ. 49 ئائىلە، 192 نوپۇسى بار. تېرىلغۇ يېرى 657 مو. بۇ جاينىڭ ئەتراپلىرى شورلۇق بولغىنى ئۈچۈن، شۇنداق ئاتالغان.

تۇرۇشلۇق ئورنى: ئارامەھەللە

ئاراقۇم كەنت كومىتېتى

يېزىلىق ھۆكۈمەتنىڭ غەربىي شىمالغا 7.8 كىلومېتىر كېلىدۇ. تۈزلەڭلىككە جايلاشقان. قارمىد-قىمدا ئۈچ كەنت بار. 166 ئائىلە، 621 نوپۇسى بار. دېھقانچىلىقنى ئاساس قىلىدۇ. تېرىلغۇ يېرى 1186 مو. ئاساسلىق مەھسۇلاتى بۇغداي، كۆممىقوناق، پاختا، مايلىقدان، قوغۇن-تاۋۇز، ئوت-ياش. قوشۇمچە ئورمانچىلىق، چارۋىچىلىق ۋە پىلىچىلىك بىلەن شۇغۇللىنىدۇ. بىر باشلانغۇچ مەكتەپ بار. ئالاھىدە مەھسۇلاتى ئۈزۈم. مەنىسى: «قۇم ئارىسى». بۇ يەردە قۇملۇقنىڭ ئوت-تۇرسىدا بىر بۇلاق بار بولغاچقا شۇنداق ئاتالغان. 1958-يىلى 15-دادۇي بولۇپ قۇرۇلغان، 1978-يىلى «ئاراقۇم دادۇي» دەپ ئۆزگەرتىپ ئاتالغان (1981-يىلى ئۇنىڭ بىر قىسمى بۆلۈنۈپ چىقىپ 22-دادۇي بولۇپ قۇرۇلغان)، 1985-يىلىنىڭ بېشىدا كەنت كومىتېتىگە ئۆزگەرتىلگەن.

ئارامەھەللە

يېزىلىق ھۆكۈمەتنىڭ غەربىي شىمالغا 7.8 كىلومېتىر كېلىدۇ. 87 ئائىلە، 245 نوپۇسى بار. تېرىلغۇ يېرى 464 مو. ئالاھىدە مەھسۇلاتى ئۈزۈم. بۇ كەنت ئاراقۇم كەنت كومىتېتىغا تەۋە باشقا كەنتلەرنىڭ ئوتتۇرسىدا بولغانلىقى ئۈچۈن، شۇنداق ئاتالغان.

دۆڭمەھەللە

يېزىلىق ھۆكۈمەتنىڭ شىمالغا 9.8 كىلومېتىر كېلىدۇ. 57 ئائىلە، 224 نوپۇسى بار. تېرىلغۇ يېرى 398 مو. ئالاھىدە مەھسۇلاتى ئۈزۈم. بىر باشلانغۇچ مەكتەپ بار. بۇ جاي شورلۇق ھەم زەي بولۇپ، كەنت ئاھالىسىنىڭ ئۆيلىرىنىڭ كۆپۈنچىسى ئېگىز يەرلەرگە سېلىنغاچقا، يىراقتىن قارىسا دۆڭلۈكتەك كۆرىنىدۇ. شۇ سەۋەبتىن شۇنداق ئاتالغان.

تازمەھەللە

يېزىلىق ھۆكۈمەتنىڭ غەربىي شىمالغا 8.4 كىلومېتىر كېلىدۇ. 42 ئائىلە، 152 نوپۇسى بار.

تېرىلغۇ يېرى 324 مو، ئالاھىدە مەھسۇلاتى ئۈزۈم. ئەڭ بۇرۇن بۇ يەرگە كېلىپ ئولتۇراقلاشقان نازىر ئاقساقال دېگەن كىشىنىڭ بىر بالىسىنىڭ لەقىمى «ناز» ئىكەن. كېيىن ئۇنىڭ ئەۋلادى كۆپىيىپ مەھەللە پەيدا بولۇپ، شۇ نام بىلەن ئاتالغان.

توغراقتار كەنت كومىتېتى تۇرۇشلۇق ئورنى: كاسامەھەللە

يېزىلىق ھۆكۈمەتنىڭ غەربىي شىمالىغا 11.1 كىلومېتىر كېلىدۇ. تۈزلەڭلىككە جايلاشقان. قارد-مىقدادا تۆت كەنت بار. 238 ئائىلە، 973 نوپۇسى بار. دېھقانچىلىقنى ئاساس قىلىدۇ. تېرىلغۇ يېرى 4046 مو. ئاساسلىق مەھسۇلاتى بۇغداي، كۆممىقوناق، پاختا، مايلىقدان، قوغۇن-تاۋۇز. قوشۇمچە ئورمانچىلىق، چارۋىچىلىق ۋە پىلىچىلىك بىلەن شۇغۇللىنىدۇ. «توغراقتار» كەنتىنىڭ نامى بىلەن ئاتالغان. 1958-يىلى 16-دادۇي بولۇپ قۇرۇلغان. 1978-يىلى «توغراقتار دادۇي» دەپ ئۆزگەرتىپ ئاتالغان. 1985-يىلىنىڭ بېشىدا كەنت كومىتېتىگە ئۆزگەرتىلگەن.

كاسامەھەللە

يېزىلىق ھۆكۈمەتنىڭ غەربىي شىمالىغا 11.1 كىلومېتىر كېلىدۇ. 58 ئائىلە، 233 نوپۇسى بار. تېرىلغۇ يېرى 899 مو. ئەڭ ئاۋۋال بۇ يەرگە كېلىپ ئولتۇراقلاشقان لەندەرغوجا دېگەن كىشى دا-ۋاملىق يول ماڭسا ھاسا تايىنىپ ماڭدىغانلىقى ئۈچۈن «ھاسا» لەقىمى قويۇلۇپ، كېيىن ئۇ سۆز «كاسا»غا ئۆزگىرىپ كەتكەن ۋە كەنتكە نام بولۇپ قالغان.

چۇغدەكەھەللە

يېزىلىق ھۆكۈمەتنىڭ غەربىي شىمالىغا 10.8 كىلومېتىر كېلىدۇ. 57 ئائىلە، 258 نوپۇسى بار. تېرىلغۇ يېرى 899 مو. چۇغدەك-مۈشۈك ياپىلاققا ئوخشايدىغان، ئۇنىڭدىن كىچىكرەك بىر خىل جانئورنىڭ نامى بولۇپ، ئەڭ ئاۋۋال بۇ يەرگە كېلىپ ئولتۇراقلاشقان ئابدىغايپار دېگەن كىشى ئېغىر بېسىق، كەمسۆز مېجەزلىك ئادەم بولغاچقا، ئۇنىڭغا «چۇغدەك» لەقىمى سىڭىپ قالغان ۋە كېيىنچە مەھەللىگە نام بولۇپ قالغان.

توغراقتار

يېزىلىق ھۆكۈمەتنىڭ غەربىي شىمالىغا 11.2 كىلومېتىر كېلىدۇ. 60 ئائىلە، 239 نوپۇسى بار. تېرىلغۇ يېرى 899 مو. بۇ جاي ئەسلىدە قۇملۇق بولۇپ، بىر بۇلاقنىڭ سۈيى شىمال تەرەپكە ئېقىپ يار ھاسل قىلغان، يارنىڭ ئىككى ياقىسىدا توغراق كۆكلەپ تار ھەم ئۇزۇنچاق توغراقلىق پەيدا بولغاچقا، شۇنداق ئاتالغان.

پوسەكەھەللە

يېزىلىق ھۆكۈمەتنىڭ غەربىگە 10.1 كىلومېتىر كېلىدۇ. 63 ئائىلە، 243 نوپۇسى بار. تېرىلغۇ يېرى 899 مو. ئەڭ بالدۇر گۈملىق مەمەت ياقۇپ ھاجى بۇ يەردە ئولتۇراقلاشقان بولۇپ، ئۆزىمە قوۋزىقى سېتىۋېلىش كەسپى بىلەن شۇغۇللانغاچقا، كىشىلەر ئۇنى «پوسەك» دەپ ئاتىۋالغان. كېيىن بۇ سۆز كەنتكە نام بولۇپ قالغان.

تۇرۇشلۇق ئورنى: مۈشۈكەھەللە

يۇقۇرى قۇمكۆل كەنت كومىتېتى

يېزىلىق ھۆكۈمەتنىڭ غەربىي جەنۇبىغا 1 كىلومېتىر كېلىدۇ. تۈزلەڭلىككە جايلاشقان، قارىمىد-

قىدا تۆت كەنت بار. 232 ئائىلە، 874 نوپۇسى بار. دېھقانچىلىقنى ئاساس قىلىدۇ. تېرىلغۇ يېرى 1138 مو. ئاساسلىق مەھسۇلاتى بۇغداي، كۆممىقوناق، پاختا، مايلىقدان، قوغۇن-تاۋۇز. قوشۇمچە ئورمانچىلىق، چارۋىچىلىق ۋە پىلىچىلىك بىلەن شۇغۇللىنىدۇ. بۇ جايدا بىر چوڭقۇر يار بولۇپ، بۇرۇندا سېپىت ئابدۇللا دېگەن بىر كىشى كېلىپ ئولتۇراقلىشىپ، يارنى تۇغلاپ كۆل قىلغان، كۆلنىڭ بېشىدا تەدرىجىي ھالدا كەنت پەيدا بولغان. شۇ سەۋەبتىن شۇنداق ئاتالغان.

1958-يىلى 11-دادۇي بولۇپ قۇرۇلغان (1973-يىلى ئۇنىڭ بىر قىسمى بۆلۈنۈپ چىقىپ، 11-دادۇيىنىڭ بىر قىسمى بىلەن قوشۇلۇپ، 17-دادۇي بولۇپ تەشكىللەنگەن). 1978-يىلى «يۇقۇرى قۇمكۆل دادۇي» دەپ ئۆزگەرتىپ ئاتالغان. 1985-يىلىنىڭ بېشىدا كەنت كومىتېتىگە ئۆزگەرتىلگەن.

مۈشۈكمەھەللە

يېزىلىق ھۆكۈمەتنىڭ غەربىي جەنۇبىغا 1 كىلومېتىر كېلىدۇ. 48 ئائىلە، 205 نوپۇسى بار. تېرىلغۇ يېرى 281 مو. ئېتىشلارغا قارىغاندا قاسم ئاخۇن دېگەن بىر كىشى ئەڭ بۇرۇن بۇ يەرگە كېلىپ ئولتۇراقلاشقان ئىكەن. ئۇنىڭ مەجەزى مۈشۈككە ئوخشاش بولغىنى ئۈچۈن، «مۈشۈك» دېگەن لەقەم سىڭىپ قېلىپ، كېيىن كەنتكە نام بولۇپ قالغان.

چېقىر مەھەللە

يېزىلىق ھۆكۈمەتنىڭ غەربىي جەنۇبىغا 1.1 كىلومېتىر كېلىدۇ. 48 ئائىلە، 205 نوپۇسى بار. تېرىلغۇ يېرى 267 مو. بۇ يەرگە ئەڭ ئاۋۋال كېلىپ ئولتۇراقلاشقان ئېلى غوجا دېگەن كىشى چېقىر كۆز ئادەم بولغىنى ئۈچۈن «چېقىر» لەقىسى قويۇلۇپ، كېيىن كەنتكە نام بولۇپ قالغان.

غاز مەھەللە

يېزىلىق ھۆكۈمەتنىڭ غەربىي جەنۇبىغا 1.4 كىلومېتىر كېلىدۇ. 56 ئائىلە، 149 نوپۇسى بار. تېرىلغۇ يېرى 251 مو. ئەڭ ئاۋۋال بۇ يەرگە كېلىپ ئولتۇراقلاشقان مەمەت غوجا دېگەن كىشى داۋاملىق غازلىق كۆلنىڭ بويىغا بېرىپ مال باقىدىغانلىقى ئۈچۈن كىشىلەر ئۇنى «غاز» دەۋالغان، كېيىنچە بۇ سۆز كەنتكە نام بولۇپ قالغان.

باداڭ كۆلېشى

يېزىلىق ھۆكۈمەتنىڭ غەربىي جەنۇبىغا 1.2 كىلومېتىر كېلىدۇ. 73 ئائىلە، 273 نوپۇسى بار. تېرىلغۇ يېرى 339 مو. 200 نەچچە يىلنىڭ ئالدىدا خېلىل غوجا ئىسىملىك قورسىقى ناھايىتى يوغان بىر كىشى بۇ يەردە ئولتۇراقلىشىپ، ئۆيىنىڭ ئالدىغا بىر كۆل كولىغان. كېيىن بۇ يەردە كەنت ھاسىل بولۇپ، شۇنداق ئاتالغان.

تۇرۇشلۇق ئورنى: شىمەھەللە

دولانمەھەللە كەنت كومىتېتى

يېزىلىق ھۆكۈمەتنىڭ شەرقىگە 2 كىلومېتىر كېلىدۇ. تۈزلەڭلىككە جايلاشقان. قارمىقىدا ئۈچ كەنت بار. 174 ئائىلە، 711 نوپۇسى بار. دېھقانچىلىقنى ئاساس قىلىدۇ. تېرىلغۇ يېرى 1828 مو. ئاساسلىق مەھسۇلاتى بۇغداي، كۆممىقوناق، پاختا. قوشۇمچە ئورمانچىلىق، چارۋىچىلىق ۋە پىلىچىلىك بىلەن شۇغۇللىنىدۇ. «دولانمەھەللە» كەنتىنىڭ نامى بىلەن ئاتالغان. 1958-يىلى 6-دادۇي بولۇپ

قۇرۇلغان. 1970-يىلى 18-دادۇي دەپ ئۆزگەرتىلگەن. 1978-يىلى «دولانمەھەللە دادۇي» دەپ ئاتالغان. 1985-يىلىنىڭ بېشىدا كەنت كومىتېتى بولغان.

شەھەللە

يېزىلىق ھۆكۈمەتنىڭ شەرقىگە 2 كىلومېتىر كېلىدۇ. 41 ئائىلە، 176 نوپۇسى بار. تېرىلغۇ يېرى 319 مو. «شى»-شالاڭ توقۇلغان بىر خىل خام. بۇ يەرنىڭ ئادەملىرىنىڭ كۆپۈنچىسى خام توقۇش كەسپى بىلەن شۇغۇللىنىدىغانلىقى ئۈچۈن، شۇنداق ئاتالغان.

دولانمەھەللە

يېزىلىق ھۆكۈمەتنىڭ شەرقىگە 1.7 كىلومېتىر كېلىدۇ. 55 ئائىلە، 228 نوپۇسى بار. تېرىلغۇ يېرى 339 مو. بۇرۇن مەكتىلىك ھەمدۇللا غوجا دېگەن كىشى ئەڭ ئاۋۋال بۇ يەرگە كېلىپ ئولتۇراقلاشقان بولغاچقا، شۇنداق ئاتالغان.

شالدىر مەھەللە

يېزىلىق ھۆكۈمەتنىڭ شەرقىي شىمالغا 2.5 كىلومېتىر كېلىدۇ. 78 ئائىلە، 307 نوپۇسى بار. تېرىلغۇ يېرى 870 مو، مەنسى: «ئالدىراڭغۇ». ئېيتىشلارغا قارىغاندا بۇ يەردىكى ئەجداتلارنىڭ كۆپۈنچىسى گەپنى ئىتتىك قىلىدىغان ۋە مەجەزى چۇس ئادەملەر بولغىنى ئۈچۈن، شۇنداق ئاتالغان.

تۇرۇشلۇق ئورنى: ياڭقاباغ

بەلقۇم كەنت كومىتېتى

يېزىلىق ھۆكۈمەتنىڭ غەربىي شىمالغا 2.4 كىلومېتىر كېلىدۇ. تۈزلەڭلىككە جايلاشقان. قارىمىقىدا ئۈچ كەنت بار. 148 ئائىلە، 562 نوپۇسى بار. دېھقانچىلىقنى ئاساس قىلىدۇ. تېرىلغۇ يېرى 1290 مو. ئاساسلىق مەھسۇلاتى بۇغداي، كۆممىقوناق، پاختا، مايلىقدان. قوغۇن-تاۋۇز قاتارلىقلار مۇ تېرىلىدۇ. قوشۇمچە ئورمانچىلىق، چارۋىچىلىق ۋە پىلىچىلىك بىلەن شۇغۇللىنىدۇ. كەنتتە بىر چوڭ تراكتور، ئۈچ سەيبوچى بار. بۇ يەر ئەسلىدە قۇملۇق دۆڭ بولۇپ، دەسلەپتە ھاجى ئاخۇن قاتارلىق كىشىلەر بۇ يەرگە كېلىپ قۇمنى تەڭ بۆلۈپ، بىنەم ئېچىپ ئولتۇراقلىشىپ كەنت پەيدا قىلغاچقا، شۇنداق ئاتالغان. 1972-يىلى 9-دادۇيدىن بۆلۈنۈپ چىقىپ 19-دادۇي بولۇپ قۇرۇلغان. 1978-يىلى «بەلقۇم دادۇي» دەپ ئاتالغان. 1985-يىلىنىڭ بېشىدا كەنت كومىتېتىگە ئۆزگەرتىلگەن.

ياڭقاباغ

يېزىلىق ھۆكۈمەتنىڭ غەربىي شىمالغا 2.4 كىلومېتىر كېلىدۇ. 62 ئائىلە، 220 نوپۇسى بار. تېرىلغۇ يېرى 427 مو. بۇرۇندا ئاخۇن ھاجى قاتارلىق كىشىلەر بۇ يەردە ئولتۇراقلىشىپ، ياڭقاباغ دەرىخى تىكىپ باغ قىلغان. شۇ سەۋەبتىن شۇنداق ئاتالغان.

بۇغامەھەللە

يېزىلىق ھۆكۈمەتنىڭ شىمالغا 1.5 كىلومېتىر كېلىدۇ. 54 ئائىلە، 210 نوپۇسى بار. تېرىلغۇ يېرى 417 مو. ئەڭ ئاۋۋال بۇ يەردە ئولتۇراقلاشقان مۇسا ئىسىملىك بوۋاي بىر بۇغا باققان ئىكەن. شۇ سەۋەبتىن، شۇنداق ئاتالغان.

ئاتقۇچمەھەللە

يېزىلىق ھۆكۈمەتنىڭ غەربىي شىمالغا 2.5 كىلومېتىر كېلىدۇ. 32 ئائىلە، 132 نوپۇسى بار. تېرىلغۇ يېرى 357 مو. ئەڭ ئاۋۋال ھېيت ئاخۇن دېگەن كىشى بۇ يەردە ئولتۇراقلاشقان بولۇپ، ئۇنىڭ پۈتۈن ئەۋلادى پاختا ئېتىش كەسىپى بىلەن شۇغۇللانغاچقا، كىشىلەر ئۇلارنى «ئاتقۇچى» دەپ ئاتىغان، كېيىن بۇ سۆز كەنتكە نام بولۇپ قالغان.

قاغامەھەللە كەنت كومىتېتى تۇرۇشلۇق ئورنى: قاغامەھەللە

يېزىلىق ھۆكۈمەتنىڭ شەرقىي جەنۇبىغا 2.6 كىلومېتىر كېلىدۇ. تۈزلەڭلىككە جايلاشقان. قارىمە-قىدا تۆت كەنت بار. 124 ئائىلە، 541 نوپۇسى بار. دېھقانچىلىقنى ئاساس قىلىدۇ. تېرىلغۇ يېرى 1330 مو. ئاساسلىق مەھسۇلاتى بۇغداي، كۆممىقوناق، پاختا، مايلىقدان. قوشۇمچە ئورمانچى-لىق، چارۋىچىلىق ۋە پىلىچىلىك بىلەن شۇغۇللىنىدۇ. تۇرۇشلۇق ئورنىنىڭ نامى بىلەن ئاتالغان. 1978-يىلى قۇمۇل دادۇيىدىن بۆلۈنۈپ چىقىپ، جاۋاقۇم دادۇيى بولۇپ قۇرۇلغان. 1982-يىلى نامىنى «قاغامەھەللە دادۇيى» دەپ تۈزەتكەن. 1985-يىلىنىڭ بېشىدا كەنت كومىتېتىگە ئۆزگەرتىلگەن.

قاغامەھەللە

يېزىلىق ھۆكۈمەتنىڭ شەرقىي جەنۇبىغا 2.6 كىلومېتىر كېلىدۇ. 49 ئائىلە، 206 نوپۇسى بار. تېرىلغۇ يېرى 420 مو. ئىلگىرى بۇ جايدا تېرەك، توغراق دەرەخلىرى قويۇق بولۇپ، ئورمانلىقتا قاغلار كۆپ ئىكەن. شۇ سەۋەبتىن، شۇنداق ئاتالغان.

جالامەھەللە

يېزىلىق ھۆكۈمەتنىڭ شەرقىي جەنۇبىغا 2.2 كىلومېتىر كېلىدۇ. 52 ئائىلە، 216 نوپۇسى بار. تېرىلغۇ يېرى 410 مو. مەنىسى: «ئۇرۇشقا». ئەڭ دەسلەپ بۇ يەردە ئولتۇراقلاشقان ئىسمايىل ئاخۇن دېگەن كىشى داۋاملىق ئوغۇللىرىنى ئېلىپ چىقىپ كىشىلەر بىلەن ئۇرۇشىدىغانلىقى ئۈچۈن، باشقىلار ئۇنى «جالا» دەپ ئاتىغان. كېيىن بۇ سۆز كەنتكە نام بولۇپ قالغان.

شۈمەكبىنام

يېزىلىق ھۆكۈمەتنىڭ شەرقىي جەنۇبىغا 3.6 كىلومېتىر كېلىدۇ. 23 ئائىلە، 119 نوپۇسى بار. تېرىلغۇ يېرى 500 مو. بۇ يەرگە ئەڭ ئاۋۋال كېلىپ ئولتۇراقلاشقان سادىق ئاخۇن قاتارلىق كىشىلەرنىڭ لەقىسى «شۈمەك» بولۇپ، كېيىن كەنتكە نام بولۇپ قالغان.

ئارامەھەللە كەنت كومىتېتى تۇرۇشلۇق ئورنى: بوياقمەھەللە

يېزىلىق ھۆكۈمەتنىڭ شەرقىي جەنۇبىغا 1.1 كىلومېتىر كېلىدۇ. تۈزلەڭلىككە جايلاشقان. قارىمە-قىدا تۆت كەنت بار. 230 ئائىلە، 1036 نوپۇسى بار. دېھقانچىلىقنى ئاساس قىلىدۇ. تېرىلغۇ يېرى 1624 مو. ئاساسلىق مەھسۇلاتى بۇغداي، كۆممىقوناق، پاختا. قوشۇمچە ئورمانچىلىق، چارۋىچى-لىق ۋە پىلىچىلىك بىلەن شۇغۇللىنىدۇ. بۇ كەنت باشقا كەنتلەرنىڭ ئوتتۇرىسىدا بولغاچقا، شۇنداق ئاتالغان. 1980-يىلى ياڭاقلىق دادۇيىدىن بۆلۈنۈپ چىقىپ 21-دادۇيى بولۇپ قۇرۇلغان. 1982-يىلى «ئارامەھەللە دادۇيى» دەپ ئۆزگەرتىپ ئاتالغان. 1985-يىلىنىڭ بېشىدا كەنت

كومىتېتىگە ئۆزگەرتىلگەن.

بوياقمەھەللە

يېزىلىق ھۆكۈمەتنىڭ شەرقىي جەنۇبىغا 1.1 كىلومېتىر كېلىدۇ. 58 ئائىلە، 262 نوپۇسى بار. تېرىلغۇ يېرى 278 مو. بۇ يەرگە ئەڭ بۇرۇن كېلىپ ئولتۇراقلاشقان ئاھالىلار رەخت بوياش كەسپى بىلەن شۇغۇللىنىدىغان بولغاچقا، شۇنداق دەپ ئاتالغان.

قاشقەھەللە

يېزىلىق ھۆكۈمەتنىڭ شەرقىي جەنۇبىغا 1 كىلومېتىر كېلىدۇ. 43 ئائىلە، 191 نوپۇسى بار. تېرىلغۇ يېرى 264 مو. ئەڭ ئاۋۋال بۇ يەرگە كېلىپ ئولتۇراقلاشقان تۇردى غوجىكام دېگەن كىشىنىڭ يۈزىدە مەڭ بولغاچقا «قاشقا» دەپ ئاتىلىپ، كېيىن بۇ سۆز كەنتكە نام بولۇپ قالغان.

تەتۈرمەھەللە

يېزىلىق ھۆكۈمەتنىڭ شەرقىي جەنۇبىغا 1.4 كىلومېتىر كېلىدۇ. 43 ئائىلە، 203 نوپۇسى بار. تېرىلغۇ يېرى 289 مو. بۇرۇندا بۇ يەرلىك مەمتىكام دېگەن كىشى ئۇلارنى تەتۈر قوشۇپ خامان تەپكەنلىكى ئۈچۈن «تەتۈر» لەقىسى سىڭىپ قېلىپ، كېيىن بۇ سۆز كەنتكە نام بولۇپ قالغان.

سۆگەتلىك كۆلىپىشى

يېزىلىق ھۆكۈمەتنىڭ شەرقىي جەنۇبىغا 1.7 كىلومېتىر كېلىدۇ. 82 ئائىلە، 380 نوپۇسى بار. تېرىلغۇ يېرى 563 مو. ئېيتىشلارغا قارىغاندا 50 نەچچە يىلنىڭ ئالدىدا كىشىلەر بۇ يەرگە مەسچىت سېلىپ، كۆل كولاپ، كۆلنىڭ ئەتراپىغا سۆگەت سېلىپتىكەن. شۇ سەۋەبتىن شۇنداق ئاتالغان.

پاتمانلىق كەنت كومىتېتى

يېزىلىق ھۆكۈمەتنىڭ غەربىي شىمالىغا 9.4 كىلومېتىر كېلىدۇ. تۈزلەڭلىككە جايلاشقان. قارىمە-قىمدا ئۈچ كەنت بار. 203 ئائىلە، 1709 نوپۇسى بار. دېھقانچىلىقنى ئاساس قىلىدۇ. تېرىلغۇ يېرى 2110 مو. ئاساسلىق مەھسۇلاتى بۇغداي، كۆممىقوناق، پاختا، مايلىقدان بولۇپ، قوغۇن-تاۋۇز، بېدىمۇ چىقىدۇ. قوشۇمچە ئورمانچىلىق، چارۋىچىلىق ۋە پىلىچىلىك بىلەن شۇغۇللىنىدۇ. تۇرۇشلۇق ئورنىنىڭ نامى بىلەن ئاتالغان. 1981-يىلى ئاراقۇم دادۇيىدىن بۆلۈنۈپ چىقىپ 22-دادۇي بولۇپ قۇرۇلغان. 1982-يىلى «پاتمانلىق دادۇي» دەپ ئاتالغان. 1985-يىلىنىڭ بېشىدا كەنت كومىتېتىگە ئۆزگەرتىلگەن.

پاتمانلىق

يېزىلىق ھۆكۈمەتنىڭ غەربىي شىمالىغا 9.4 كىلومېتىر كېلىدۇ. 73 ئائىلە، 238 نوپۇسى بار. تېرىلغۇ يېرى 641 مو. رىۋايەت قىلىنىشىچە بۇندىن 400 يىللار ئىلگىرى بۇ يەرنىڭ ئادەملىرى پاتماننى بىرلىك قىلىپ يەر كۆلىمىنى ئۆلچەشكە ئادەتلەنگەن ئىكەن. 200 جىڭ ئاشلىق چىقىدۇ-خان يەر كۆلىمىنى بىر پاتمان دەيدىكەن. كېيىن بۇ ئاتالغۇ كەنتكە نام بولۇپ قالغان.

خەلپەھەللە

يېزىلىق ھۆكۈمەتنىڭ غەربىي شىمالىغا 9.6 كىلومېتىر كېلىدۇ. 65 ئائىلە، 240 نوپۇسى بار.

تېرىلغۇ يېرى 602 مو. ئىلگىرى ئىشان مەزھىپىنىڭ خەلىپىسى «باۋۇدۇن قارى» دېگەن كىشى بۇ يەردە ئولتۇرغان بولغاچقا، شۇنداق ئاتالغان.

جىگدە كىمە ھەللى

يېزىلىق ھۆكۈمەتنىڭ غەربىي شىمالغا 9.9 كىلومېتىر كېلىدۇ. 65 ئائىلە، 231 نوپۇسى بار. تېرىلغۇ يېرى 656 مو. ئەڭ ئاۋۋال بۇ يەرگە كېلىپ ئولتۇراقلاشقان سەيىدى ئاخۇن دېگەن كىشى جىگدە دەرىخى تىكىش بىلەن مەشھۇر بولغاچقا، كىشىلەر ئۇنى «جىگدەك» دەپ ئاتاپ، كېيىن كەنتكە نام بولۇپ قالغان.

تۆۋەن قۇمكۆل كەنت كوھمىتېتى تۇرۇشلۇق ئورنى: قېچىرمە ھەللى

يېزىلىق ھۆكۈمەتنىڭ غەربىي شىمالغا 1.4 كىلومېتىر كېلىدۇ. تۈزلەڭلىككە جايلاشقان. قارىمىقىدا ئۈچ كەنت بار. 172 ئائىلە، 735 نوپۇسى بار. دېھقانچىلىقنى ئاساس قىلىدۇ. تېرىلغۇ يېرى 845 مو. ئاساسلىق مەھسۇلاتى بۇغداي، كۆممىقوناق، پاختا، مايلىقدان. يەنە قوغۇن-تاۋۇز، بېدىمۇ بار. قوشۇمچە ئورمانچىلىق، چارۋىچىلىق ۋە پىلىچىلىك بىلەن شۇغۇللىنىدۇ. بۇ جاي ئەسلىدە قۇملۇق بولۇپ، سۇ ئاقىدىغان بىر يار بولغان. سېپىت ئابدۇللا ھاجى ئىسىملىك بىر كىشى ئەڭ بۇرۇن بۇ يەرگە كېلىپ ئولتۇراقلىشىپ، تۇغان سېلىپ كۆل قىلغان. كۆلنىڭ تۆۋەن تەرىپىدە كەنت پەيدا بولغان. شۇ سەۋەبتىن شۇنداق ئاتالغان. 1981-يىلى قۇمكۆل دادۇيىدىن بۆلۈنۈپ چىقىپ 23 دادۇي بولۇپ قۇرۇلغان. 1982-يىلى «تۆۋەن قۇمكۆل دادۇي» دەپ ئۆزگەرتىپ ئاتالغان. 1985-يىلىنىڭ بېشىدا كەنت كومىتېتىگە ئۆزگەرتىلگەن.

قېچىرمە ھەللى

يېزىلىق ھۆكۈمەتنىڭ غەربىي شىمالغا 1.4 كىلومېتىر كېلىدۇ. 46 ئائىلە، 205 نوپۇسى بار. تېرىلغۇ يېرى 232 مو. ئەڭ بۇرۇن بۇ يەرگە كېلىپ ئولتۇراقلاشقان ئايۇپ غوجا دېگەن كىشى ئۆزەمچى، كاج بولغاچقا «قېچىر» لەقىمى سىڭىپ، كېيىن كەنتكە نام بولۇپ قالغان.

بەشلىك

يېزىلىق ھۆكۈمەتنىڭ غەربىي شىمالغا 2.2 كىلومېتىر كېلىدۇ. 54 ئائىلە، 230 نوپۇسى بار. تېرىلغۇ يېرى 300 مو. بۇ يەردە ئەڭ بۇرۇن ئولتۇراقلاشقان ناسىر ئابدۇللا دېگەن كىشى ئۆلگەندىن كېيىن، ئۇنىڭ 5 ئوغلى مىراسنى تەڭ ئۈلۈشۈپ ئۆز ئالدىغا ئۆي تۇتۇپ ئولتۇرغان. كېيىن تەدرىجىي ھالدا كەنت پەيدا بولۇپ، شۇنداق ئاتالغان.

چاپاقمە ھەللى

يېزىلىق ھۆكۈمەتنىڭ غەربىگە 1.3 كىلومېتىر كېلىدۇ. 72 ئائىلە، 300 نوپۇسى بار. تېرىلغۇ يېرى 298 مو. بۇ يەردە ئەڭ بۇرۇن ئولتۇراقلاشقان ئەخمەت سوپى ۋە ئۇنىڭ 7 ئوغلىنىڭ كۆز كېسىلى بولغاچقا «چاپاق» لەقىمى سىڭىپ قالغان ۋە كېيىنچە كەنتكە نام بولۇپ قالغان.

ئاقئوتۇن دېھقانچىلىق مەيدان

يېزىلىق ھۆكۈمەتنىڭ غەربىي جەنۇبىغا 4.3 كىلومېتىر كېلىدۇ. تۈزلەڭلىككە جايلاشقان. 105 ئائىلە، 359 نوپۇسى بار. دېھقانچىلىقنى ئاساس قىلىدۇ. تېرىلغۇ يېرى 1208 مو. ئاساسلىق مەھ-

سۇلاتى بۇغداي، كۆممىقوناق، پاختا، مايلىقدان، قوغۇن-تاۋۇز، ئوتياش. [قوشۇمچە ئورمانچى-لىق، چارۋىچىلىق ۋە پىلىچىلىك بىلەن شۇغۇللىنىدۇ. بۇرۇندا بۇ يەردە توغراق كۆپ بولۇپ، كىشىلەر داۋاملىق بۇ يەرگە كېلىپ ئوتۇن كېسىدىكەن. شۇ سەۋەبتىن شۇنداق ئاتالغان. 1958-يىلى «ئاق ئوتان دېھقانچىلىق مەيدانى» دېيىلگەن. 1985-يىلى «ئاقئوتۇن دېھقانچىلىق مەيدانى» دەپ تۈزىتىلگەن (يېزا باشقۇرغان مەيدان).

ئاراقۇم تۇغېشى چارۋىچىلىق مەيدانى

يېزىلىق ھۆكۈمەتنىڭ غەربىي شىمالغا 7.2 كىلومېتر كېلىدۇ. تۈزلەڭلىككە جايلاشقان. 45 ئائىلە، 200 نوپۇسى بار. تېرىلغۇ يېرى 720 مو، ئوتلاق كۆلىمى 1000 مو، چارۋىچىلىقنى ئاساس قىلىدۇ. قوشۇمچە دېھقانچىلىق، ئورمانچىلىق بىلەن شۇغۇللىنىدۇ. 1985-يىلىنىڭ ئاخىرىدىكى قوتاندىكى چارۋا سانى 641 تۇياق. ئاراقۇم سۇ ئامبىرى تۇغېشىغا ئورۇنلاشقانلىقى ئۈچۈن، شۇنداق ئاتالغان. 1963-يىلى قۇرۇلغان، 1978-يىلى «تۇغېشى چارۋىچىلىق مەيدانى» دەپ نام بېرىلگەن، 1982-يىلى نامىنى «ئاراقۇم تۇغېشى چارۋىچىلىق مەيدانى» دەپ ئۆزگەرتكەن (يېزا باشقۇرغان مەيدان).

(دېھقانچىلىق نۇقتىسى)

قاتيار

يېزىلىق ھۆكۈمەتنىڭ غەربىي شىمالغا 7.7 كىلومېتر كېلىدۇ. تۆت ئائىلە، 16 نوپۇسى بار. ئورنى تەخمىنەن 500 مو كېلىدۇ. ئۇنىڭ ئىچىدە تېرىلغۇ يەر 230 مو. دېھقانچىلىقنى ئاساس قىلىدۇ. ئاساسلىق مەھسۇلاتى بۇغداي، كۆممىقوناق، پاختا. قوشۇمچە ئورمانچىلىق، چارۋىچىلىق بىلەن شۇغۇللىنىدۇ. بىر يار بۇ يەرگە كەلگەندە ئىككى يارغا بۆلۈنۈپ كەتكەچكە، شۇنداق ئاتالغان. يېزىلىق سۇ باشقۇرۇش پونكىتىغا قاراشلىق.

(ئورمانچىلىق نۇقتىسى)

غولتوغراق

يېزىلىق ھۆكۈمەتنىڭ غەربىي شىمالغا 16.5 كىلومېتر كېلىدۇ. ئورمانچىلىقنى ئاساس قىلىدۇ. تېرىلغۇ يېرى 120 مو. 135 مىڭ تۈپ توغراق، 150 مىڭ تۈپ چىگدە بار، ئۆزگەرتىپ يېتىشتۈرۈلگەن توغراق 130 تۈپ. قوشۇمچە دېھقانچىلىق بىلەن شۇغۇللىنىدۇ. ئىلگىرى بۇ جايدا توغراق كۆپ بولغاچقا شۇنداق ئاتالغان.

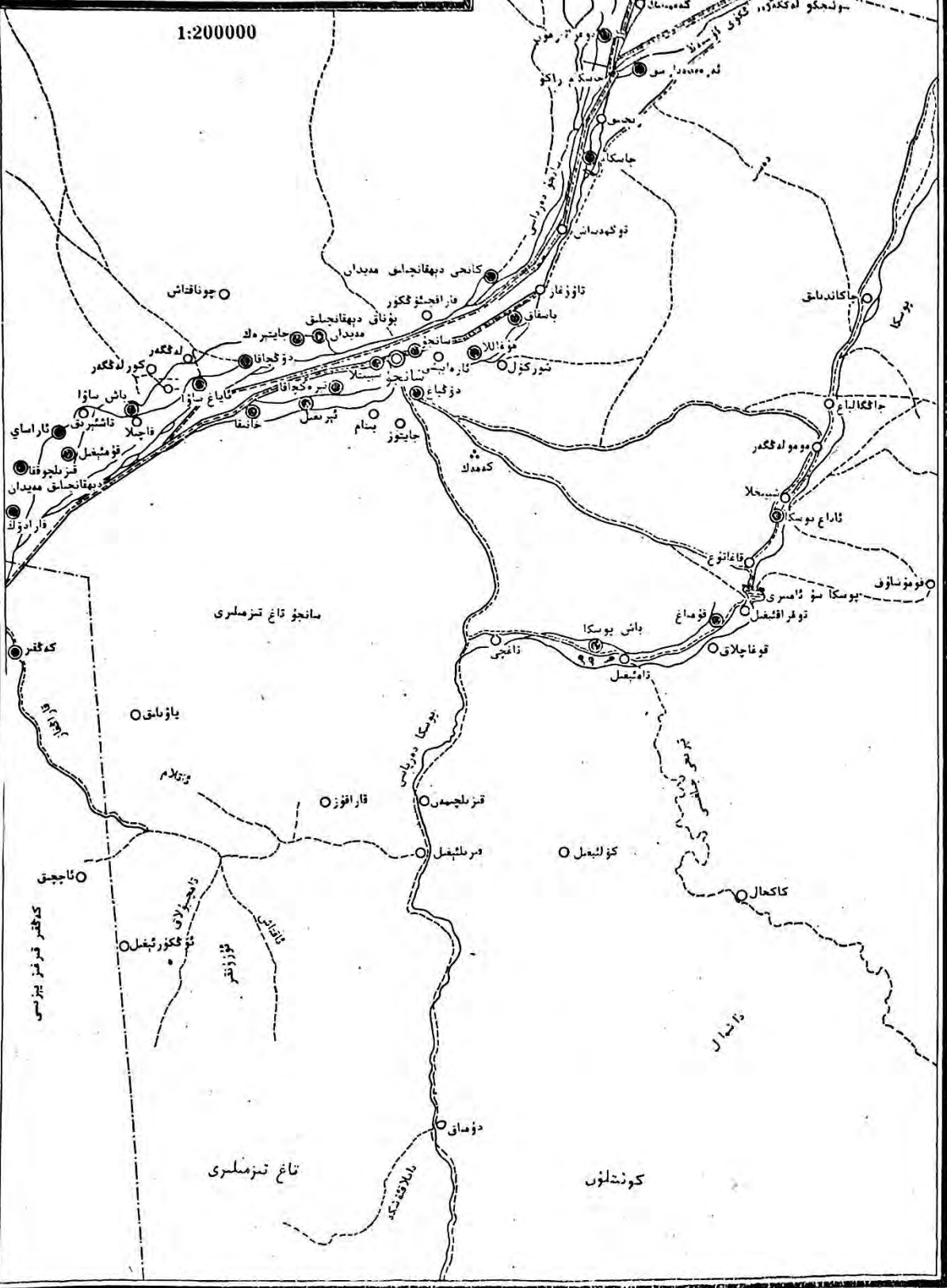
(ئورمانچىلىق نۇقتىسى)

چاقما

يېزىلىق ھۆكۈمەتنىڭ غەربىي شىمالغا 9.8 كىلومېتر كېلىدۇ. بىر ئائىلىلىك تۆت ئادەم ئولتۇرۇشلۇق. ئورمانچىلىقنى ئاساس قىلىدۇ. تېرىلغۇ يېرى 150 مو. تېرەك، چىگدە، ئۈزۈم قاتارلىقلار بار. بۇرۇندا بۇ يەرنى كەلكۈن سۇ چېقىپ كەتكەنلىكى ئۈچۈن، شۇنداق ئاتالغان. 1958-يىلى ئېچىلىپ ئورمانچىلىق نۇقتىسى قىلىنغان. گۇما ناھىيىلىك ئورمانچىلىق پونكىتىغا قارايدۇ.

سانجۇ يېزىسىنىڭ يەر ناملىرى خەرىتىسى

1:200000



چوناقتاش

كەمدەك
تۈگەندەن
تازۇغار
بەسقاغى
سانجۇ دەرياسى

چاكاندەن

دەقكەر
كۆر دەقكەر
باش ساۋا
ئاشىرىق
ئاراساي
قۇمئېقىل
قۇمئېقىل
دەقكەر
قارادۆك

مۇغلاڭ
ئارەبىسى
سانجۇ
دۇقياغ
جانتۇز
پىنام
ئېرىمىل
جانىقا

مومۇ دەقكەر

ئارداغ بوسكا

قارغانۇغ

بوسكا سۇ ئامبىرى

توقراقئېقىل

قوغاچلاى

باش بوسكا

ئامبىلى

سانجۇ تاغ تېزىملىرى

ياۋلىق

ئوتلام

قاراقۇز

قىزىلچىدىن

قىزىلئېقىل

كۆلئېقىل

ئاجىق

ئاقئېقىل
ئاقئېقىل
ئاقئېقىل
ئاقئېقىل

ئاقئېقىل

ئاقئېقىل

ئاقئېقىل

ئاقئېقىل

كاكحال


ئاقئېقىل

تاغ تېزىملىرى

دۇماق

ئاقئېقىل

كۆنئېقىل



سانجۇ يېزىسىنىڭ ئومۇمىي ئەھۋالى

يېزىلىق ھۆكۈمەت ناھىيىلىك ھۆكۈمەت تۇرۇشلۇق ئورۇننىڭ شەرقىي جەنۇبىغا 50 كىلومېتر كېلىدۇ. قارا قۇرۇم تېغىنىڭ شىمالىي ئېتىكىدىكى پەس دەريا ئېقىنىنىڭ ئىچىگە جايلاشقان. شەرق تەرىپى زاڭگۇي يېزىسى، دۇۋا بازىرى بىلەن، غەرب تەرىپى قوشتاغ يېزىسى بىلەن، شىمال تەرىپى مۇجى يېزىسى بىلەن، جەنۇب تەرىپى كەڭقىر قىرغىز مىللىي يېزىسى بىلەن چېگرىلىنىدۇ. شەرقتىن غەربكىچە ئوتتۇرىچە كەڭلىكى 45 كىلومېتر، جەنۇبتىن شىمالغىچە ئوتتۇرىچە ئۇزۇن-لۇقى 61.5 كىلومېتر، ئومۇمىي يەر مەيدانى 2767.5 كۋادرات كىلومېتر كېلىدۇ. گۇما ناھىيىسىگە تەۋە بولۇپ، قارىمىقىدا 20 كەنت كومىتېتى، يېزا باشقۇرغان بەش دېھقانچىلىق، چارۋىچىلىق مەيدانى، 101 تەبىئىي كەنت بار. 12 ئورۇندا چارۋىچىلىق نۇقتىسى بار. جەمئىي 5268 ئائىلە، 20974 نوپۇسى بار بولۇپ، بۇنىڭ ئىچىدە ئۇيغۇرلار 20828، قىرغىز 145، زاڭزۇ بىر نەپەر.

يېزىلىق ھۆكۈمەتنىڭ ئورنى سانجۇ كەنتىدە. رىۋايەت قىلىنىشىچە، ناھايىتى ئۇزاق زامانلار ئىلگىرى بۇ يەردە ئاھالە شالاڭ بولۇپ، كېيىنچە كىشىلەر سۇ ۋە ئوتلاق قوغلىشىپ، تېرىلغۇ يەر ئىزلەپ ئارقا-ئارقىدىن بۇ يەرگە كېلىپ، سانجۇ دەرياسىنىڭ ئىككى قىرغىقىدا ئولتۇراقلىشىپ، كەنت ھاسىل بولغان ئىكەن. تەخمىنەن 13-ئەسىرلەردە يەرلىك كىشىلەر بۇددا دىنىغا ئېتىقاد قىلىدىغان بولۇپ، مۇسۇلمانلار تەرىپىدىن «سانسىز جوھۇت» دەپ قارىلىپ، كېيىن «سانجۇ» دېگەنگە ئۆزگىرىپ قالغان ئىكەن. بىر ئېيتىلىشتا: «سانجۇ» زاڭزۇچە سۆز بولۇپ، «سائادەت-لىك» دېگەن مەنىدە ئىكەن. يەنە «قۇرباننىڭ بىر تىللىق تەپسىلاتى» دا: «بۇ جاي ھەرقايسى مىللەت سودىگەرلىرى تۇتىدىغان چېگرا بولۇپ، بۇرۇندا مۇسۇلمانلار بۇ يەردە تۇرۇپ چېگرىدىن ئۆتكەن سودىگەرلەرنىڭ سانىنى ئېلىپ باج ئالغان، شۇ سەۋەبتىن «ساناغۇ» دەپ ئاتالغان. «سانا»-ئادەملەرنى سانغاننى بىلدۈرىدۇ، كېيىن بۇ سۆز «سانجۇ» دېگەنگە ئۆزگىرىپ كەتكەن»، دەپ ئىزاھلانغان.

«سانجۇ» ئەسلىدە قاغىلىق تەۋەلىكىدىكى بىر چوڭ كەنت بولۇپ، مىلادى 1902-يىلى گۇما ناھىيىسى تەسىس قىلىنغاندىن كېيىن گۇما ناھىيىسىگە قارىغان. «شىنجاڭدىكى تۆت داۋ تەزكىرىسى» دە: «قاغىلىق ناھىيىسى قارىمىقىدىكى مۇسۇلمانلار كەنتى 14 جايدا. گۇما كەنتى شەھەرنىڭ شەرقىدىن 230 چاقىرىم كېلىدىغان جايدا، سانجۇ كەنتى شەھەرنىڭ شەرقتىن 280 چاقىرىم كېلىدىغان جايدا.....». «چىڭ خاندانلىقى گۇاڭشۈيىنىڭ 9-يىلى ئۆلكە-ناھىيىلەر تەسىس قىلىنىپ، قاغىلىقنىڭ گۇما، سانجۇ ئىككى چوڭ كەنتى ئايرىپ چىقىلىپ گۇمىغا تەۋە قىلىنغان» دەپ خاتىرىدە.

لەنگەن (خۇاڭ ۋىنبى يازغان «تارىم ئويمانلىقىدىكى ئارخىئولوگىيەلىك تەكشۈرۈش خاتىرىسى» دىن ئېلىندى). ئازادلىقتىن ئىلگىرى بۇ يەر «سانجۇ رايونى» دەپ ئاتالغان. 1950-يىلى «گۇما ناھىيە 4-رايون» دەپ ئۆزگەرتىلگەن. 1958-يىلى «1-ئۆلكىسى» دەپ ئۆزگەرتىلگەن. 1984-يىلى 10-ئايدا سانجۇ يېزىسى قىلىپ تەسىس قىلىنغان.



سانجۇ دەرياسىدا.

بۇ يېزىنىڭ شەرق، غەرب، جەنۇب ئۈچ تەرىپىنى تاغلار ئوراپ تۇرىدۇ، يەر تۈزۈلۈشى شىمالغا قاراپ پەسىيىپ بارىدۇ، تاغلىق جايلار ۋە دەريا-ئېقىنلار كۆپ، ھەمدە ئاز ساندا شورلۇق، سزالىق بار. دېڭىز يۈزىدىن ئېگىزلىكى 5500~1700 مېتىر. ئۆز دائىرىسىدىكى ئەڭ ئېگىز چوققىنىڭ دېڭىز يۈزىدىن ئېگىزلىكى 5500 مېتىر كېلىدۇ. ئىقلىمى قۇرۇقلۇق خاراكتېرىدىكى كىلىماتقا كىرىدۇ، يىللىق ئوتتۇرىچە تېمپېراتۇرىسى 10.1°C ، ئەڭ ئىسسىق بولغاندا (7 -ئايدا) 37°C ، ئەڭ تۆۋەن بولغاندا (1 -ئايدا) 22.9°C - بولىدۇ. قىراۋسىز مەزگىلى 180 كۈن، يىللىق ھۆل-يېغىن مىقدارى بىرقەدەر كۆپ. ھاۋا كىلىماتىدىكى ئاساسلىق تەبىئىي ئاپەتلەر بوران، ئۇششۇك ۋە سۇ ئاپىتىدىن ئىبارەت.

يېزا بويىچە تېرىلغۇ يەر كۆلىمى 55086 مو بولۇپ، سانجۇ دەرياسى ۋە پوسكا دەرياسىنىڭ سۈيى بىلەن سۇغىرىلىدۇ. سانجۇ دەرياسى قاراقۇرۇم تېغىنىڭ شىمالىي ئېتىكىدىن باشلىنىپ، شىمالغا قاراپ ئېقىپ سانجۇ سۇ ئامبىرىغا قۇيۇلۇپ، ئۇنىڭدىن ئۆتۈپ سانجۇ ئارقىلىق چاسكام زاكۇ-غىچە كېلىپ مۇجى، زاڭگۇي ئۆستەڭلىرىگە چۈشىدۇ. پوسكا دەرياسى قاراقۇرۇم تېغىنىڭ شىمالىي ئېتىكىدىن باشلىنىپ، شىمالغا قاراپ ئېقىپ بۇ يېزىنىڭ پوسكا ۋە دوڭباغ كەنتلىرىدىن ئۆتۈپ زاڭگۇي يېزىسىغا ئېقىپ كىرىدۇ. بۇ ئىككى دەريا پۈتۈن يېزىدىكى 107 غول ئۆستەڭ، تارماق

ئۆستەك، ئوقۇمىدىن، ئورەك قاتارلىق 4 دەرىجىلىك دېھقانچىلىق ئېرىق-ئۆستەكلىرىگە تۇتاش-تۇرۇلغان بولۇپ، بۇلارنىڭ ئومۇمىي ئۇزۇنلۇقى 202 كىلومېتىر. بۇنىڭ ئىچىدە تاش ياتقۇزۇپ ياسالغان ئۆستەكنىڭ ئۇزۇنلۇقى 71 كىلومېتىر. 351 زاكۇ، كۆۋرۈكلۈك سۈڭگۈچ، شاقىراتما قاتارلىق قوشۇمچە قۇرۇلغان ئىنشائاتلار بار. غول ئۆستەككە سېلىنغان كىچىك تىپتىكى سۇ ئېلېكتر ئىستانسىسى بار.

بۇ يېزا دېھقانچىلىقنى ئاساس قىلىدۇ. قوشۇمچە ئورمانچىلىق، چارۋىچىلىق بىلەن شۇغۇللىنىدۇ، قىسمەن جايلىرى يېرىم دېھقانچىلىق، يېرىم چارۋىچىلىق رايونى ھېسابلىنىدۇ. دېھقانچىلىقتىكى ئاساسىي مەھسۇلاتى بۇغداي، كۆممىقوناق، پۇرچاق. ئىقتىسادىي زىرائەتلەردىن مايلىقدان، بېدە ھەمدە ئاز مىقداردا قوغۇن-تاۋۇز بار. تېرىلغۇ كۆلىمى 46 مىڭ 900 مو. 1985-يىلى ئىشلەپچىقارغان ئاشلىق 22 مىليون 517 مىڭ چىڭ، مايلىقدان 721 مىڭ چىڭ بولۇپ، دۆلەتكە 3 مىليون 500 مىڭ چىڭ تاۋار ئاشلىق، 170 مىڭ چىڭ مايلىقدان يەتكۈزۈپ بەردى.

چارۋىچىلىقتا قوي، كالا بېقىشىنى ئاساس قىلىدۇ. ئۇندىن باشقا ئات، تۆگە، قوتاز، ئېشەك قاتارلىقلارمۇ بار. دائىرىسىدىكى يايلاق كۆلىمى 132 مىڭ مو بولۇپ، بۇ جايلاردا يايچان، سېرىخ، كەلەپ، سېرىقتوت ھەم چىغ قاتارلىقلار ئۆسىدۇ، مال سىغىمچانلىقى 30 نەچچە مىڭ قوبىلۇق. 1985-يىلىنىڭ ئاخىرىدىكى قوتاندىكى چارۋا سانى 65 مىڭ تۇياق بولۇپ، 4 مىڭ تۇياقتىن ئارتۇق تاۋار چارۋا ۋە ھەرخىل تېرە، يۇڭ-تېۋىت قاتارلىق كۆپخىل چارۋا مەھسۇلاتلىرىنى يەتكۈزۈپ بەردى.

1985-يىلى پۈتۈن يېزىنىڭ يېزا ئىگىلىك ئومۇمىي كىرىمى 6 مىليون 131 مىڭ يۈەن بولۇپ، كىشى بېشىغا توغرا كەلگەن ئوتتۇرىچە كىرىم 231.96 يۈەن، كىشى بېشىغا توغرا كەلگەن ئاشلىق 1182 چىڭ بولدى.

ئورمانچىلىقتا: شىمالىي قىسمىدىكى دەريا ئېقىنى، تۈزلەڭلىكلەر سۈنئىي ئورمان رايونى بولۇپ، ئاساسلىقى تېرەك، سۆگەت، ياڭاق، جىگدە، ئۆرۈك قاتارلىقلار ئۆستۈرىلىدۇ، ياڭمىقى ئەڭ ياخشى بولۇپ، «ياڭاق يۇرتى» دېگەن نامى بار. ئۇندىن قالسا ئۆرۈك بولۇپ، ئۇنىڭ تۈرى 20 خىلدىن ئاشىدۇ. 1985-يىلى بەرپا قىلىنغان ئورمان كۆلىمى 1393 مو، كۆچەتلىك 1196 مو، تارقاق ئورمان 896 مىڭ تۈپتىن ئارتۇق، تىكىلگەن ئۆرۈك 436 مىڭ تۈپتىن ئارتۇق. جەنۇبىي قىسىم تاغ قاپتاللىرىدا ۋە جىلغىلاردا كوئىنلۇن ئارچىسى تەبىئىي ئورمانزىرائىلىقى بار.

تاغدىكى ئورمانلىقلاردا كېيىك، داۋىغان، تۈلكە، سۈلەيسۈن قاتارلىق ياۋايى ھايۋاناتلار ھەم ئۇلا، كەكلىك، قارچۇغا، ئۆدەك، ياۋاغاز ۋە ياۋا كەپتەر قاتارلىق ياۋا ئۇچار قاناتلار بار. ئوز دائىرىسىدىن قانتېپەر، چۈچۈكبۇيا، يەرمەدىكى، رەۋەن، ياۋا زىرە، بىنەپشە ۋە يۈرەك ئوت چىقىدۇ. ھەيئەتتە چىرىمتال، خىرۇستال بار، قىزىلئېغىلدا كۆمۈر، گەج، گۈڭگۈرت قاتارلىق كانلار بار.

يېزا باشقۇرغان كارخانىلاردىن تراكتور پونكىتى، ئاشلىق ۋە مايىنى پىششىقلاپ ئىشلەش

زاۋۇتى، قۇرۇلۇش ئەترەت، گىلەم كارخانىسى ۋە سۇ ئېلىپكېتىش ئىستانسىسى بار. ئاپتوموبىلدىن 14 ى، چوڭ-ئوتتۇرا تىپتىكى تراكتوردىن 30 ى، قول تراكتورىدىن 15 ى، توپا ئىنتىرىش ماشىنىسىدىن بىرى بار. يەنە ئۇن تارتىش ماشىنىسى، ياغ تارتىش ماشىنىسى، سەيبوچى قاتارلىق يېزا ئىگىلىك قوشۇمچە مەھسۇلاتلىرىنى پىششىقلاپ ئىشلەش ماشىنىلىرى بار بولۇپ، ئومۇمىي ئات كۈچى 2421. بۇلارنىڭ 1985-يىلىلىق ئومۇمىي ئىشلەپچىقىرىش قىممىتى 723 مىڭ يۈەن بولدى.

يېزىدا بىر ئوتتۇرا مەكتەپ، 24 باشلانغۇچ مەكتەپ بار بولۇپ، جەمئىي ئوقۇتقۇچى-خىزمەت-چىلىرى 182 نەپەر. بۇنىڭ ئىچىدە ئوتتۇرا مەكتەپ ئوقۇتقۇچىسى 18 نەپەر، باشلانغۇچ مەكتەپ ئوقۇتقۇچىسى 131 نەپەر. مەكتەپتىكى ئوقۇغۇچىلار سانى 3112 نەپەر (ئوتتۇرا مەكتەپ ئوقۇغۇ-چىسى 213 نەپەر). ئوقۇش يېشىدىكى بالىلارنىڭ مەكتەپكە كىرىش نىسبىتى %99. بىر دوختۇرخانا بار بولۇپ، 20 كېسەل كارىۋىتى، 15 نەپەر خىزمەتچىسى بار. بۇنىڭ ئىچىدە تىببىي خادىملار 13 نەپەر. كەنت كومىتېتلىرىدىكى ساقلقنى ساقلاش خادىمى 25 نەپەر. يېزا رادىئو ئۇزۇنلىقى، مەدە-نىيەت پونكىتى، كۈتۈپخانا، كىنوخانا ۋە مال دوختۇرلۇق پونكىتى، تەمىنات-سودا كوپىراتسىپى بار. كەنت كومىتېتى ۋاكالىتىن سېتىش نۇقتىسى، دۇكانلىرى پۈتۈن يېزىغا تارالغان. يېزىنىڭ شېغىل ياتقۇزۇپ ياسالغان تاش-يولى سايباغ تاش-يول كۆۋرۈك-دە چاكۇ-قاغىلىق تاشيولغا تۇتىشىدىغان بولۇپ، ناھىيە ئىچى ۋە سىرتىغا قاتناشقا بولىدۇ.

ئۆلچەملىك ناملىرى

سانجۇ يېزىسى

(«سانجۇ يېزىسىنىڭ ئومۇمىي ئەھۋالى»غا قارالسۇن)

تۇرۇشلۇق ئورنى: سانجۇ كەنتى

سانجۇ كەنت كومىتېتى

يېزىلىق ھۆكۈمەتنىڭ شەرقىگە 0.8 كىلومېتىر كېلىدۇ. يەر تۈزۈلۈشى تۈزلەڭ. قارىمىقىدا تۆت كەنت بار. 301 ئائىلە، 1134 نوپۇسى بار. بۇنىڭ ئىچىدە قىرغىز ئىككى ئائىلە، يەتتە كىشى. يېرىم دېھقانچىلىق يېرىم چارۋىچىلىق قىلىدۇ، تېرىلغۇ يېرى 2771 مو. دېھقانچىلىقتىكى ئاساسىي مەھسۇلاتى بۇغداي، كۆممىقوناق، مايلىقدان. چارۋىچىلىقتا قوي بېقىشنى ئاساس قىلىدۇ. قوشۇمچە ئېشەك، ئات، كالا، تۆگە قاتارلىقلارنى باقىدۇ. ئالاھىدە مەھسۇلاتى ياڭاق، ئۆرۈك. تۇرۇشلۇق ئورنىنىڭ نامى بىلەن ئاتالغان. 1958-يىلى 11-دادۇي بولۇپ قۇرۇلغان. 1978-يىلى «كىچىكخانقا دادۇي» دەپ ئۆزگەرتىپ ئاتالغان. 1982-يىلى نامىنى «سانجۇ دادۇي» گە ئۆزگەرتكەن. 1985-يىلىنىڭ بېشىدا كەنت كومىتېتىگە ئۆزگەرتىلگەن.

سانجۇ

يېزىلىق ھۆكۈمەتنىڭ شەرقىگە 0.8 كىلومېتىر كېلىدۇ. يەر تۈزۈلۈشى ئۇزۇنچاق، ئېگىز-پەس، كۆپۈنچە يەرلىرى شورلۇق. 118 ئائىلە، 465 نوپۇسى بار، بۇنىڭ ئىچىدە قىرغىز يەتتە نەپەر. يېرىم دېھقانچىلىق، يېرىم چارۋىچىلىق بىلەن شۇغۇللىنىدۇ تېرىلغۇ يېرى 1026 مو. مەنسى: «سانسىز جوھۇت». دەسلەپتە بۇ يەرنىڭ كىشىلىرى بۇددا دىنىغا ئېتىقاد قىلغاچقا، مۇسۇلمانلار بىلەن قارشىلىشىپ قېلىپ «سانسىز جوھۇت» دەپ قارالغان. كېيىنچە بۇ سۆز تەدرىجىي ھالدا «سانجۇ» غا ئۆزگىرىپ قالغان. يەنە بىر تۈرلۈك ئېيتىلىشتا «سانجۇ» زاڭزۇچە سۆز بولۇپ، «سانادەتلىك» دېگەن مەنىدە ئىكەن. «سانجۇ» زادى قايسى تىل تۈرىگە كىرىدىغانلىقى تېخىچە ئېنىق ئەمەس.

ئازما بېشى

يېزىلىق ھۆكۈمەتنىڭ شەرقىگە 1.5 كىلومېتىر كېلىدۇ. يەرلىرىنىڭ كۆپۈنچىسى شورلۇق. 56 ئائىلە، 207 نوپۇسى بار. تېرىلغۇ يېرى 545 مو، ئالاھىدە مەھسۇلاتى ياڭاق. ئىلگىرى كىشىلەر بۇ يەرگە كېلىپ ئازما ياساپ زەيكەش چاپقان، كېيىن ئازمىنىڭ باش تەرىپىدە كەنت ھاسىل بولغان. شۇ سەۋەبتىن شۇنداق ئاتالغان.

ئويچاقا

يېزىلىق ھۆكۈمەتنىڭ شەرقىي شىمالىغا 1.1 كىلومېتىر كېلىدۇ. يەر تۈزۈلۈشى سەل ئويمان. 124 ئائىلە، 449 نوپۇسى بار. تېرىلغۇ يېرى 1130 مو، ئالاھىدە مەھسۇلاتى ياڭاق، ئۆرۈك. بۇ

يەر ئويمان بولغىنى ئۈچۈن، شۇنداق ئاتالغان.

قاراقچىمۇڭكۈر

يېزىلىق ھۆكۈمەتنىڭ شەرقىي جەنۇبىغا 1.7 كىلومېتر كېلىدۇ. يەر تۈزۈلۈشى تۈزلەڭلىك، ئۈچ ئائىلە، 13 ئادەم بار. تېرىلغۇ يېرى 70 مو. ئالاھىدە مەھسۇلاتى ياڭاق، ئۆرۈك، رىۋايەتتىن قارىغاندا، بۇرۇندا بۇ يەردە قاراقچىلار ئولتۇرغان بىر ئۆڭكۈر بولغان ئىكەن. شۇ سەۋەبتىن شۇنداق ئاتالغان.

تۇرۇشلۇق ئورنى: قېيىغىئازما

باش ساۋا كەنت كومىتېتى

يېزىلىق ھۆكۈمەتنىڭ غەربىگە 8.5 كىلومېتر كېلىدۇ. سانجۇ دەريا ساھىلىغا جايلاشقان. قاردا-مىقدادا تۆت كەنت بار. 250 ئائىلە، 1115 نوپۇسى بار، بۇنىڭ ئىچىدە 10 ئائىلىلىك 78 قىرغىز بار. دېھقانچىلىقنى ئاساس قىلىدۇ. تېرىلغۇ يېرى 3500 مو. ئاساسلىق مەھسۇلاتى بۇغداي، كۆممى-قوناق بولۇپ، مايلىقدانمۇ بار. قوشۇمچە چارۋىچىلىق بىلەن شۇغۇللىنىدۇ. ئون ئورۇندا چارۋى-چىلىق نۇقتىسى بار بولۇپ، كۆلىمى 1500 مو، ئاساسلىقى قوي باقىدۇ. قوشۇمچە ئېشەك، ئات، كالا، تۆگە قاتارلىقلارمۇ بار. ئالاھىدە مەھسۇلاتى ياڭاق، ئۆرۈك. «باش ساۋا» كەنتىنىڭ نامى بىلەن ئاتالغان. بۇ كەنت ساۋا دېگەن يۇرتنىڭ باش يېرىمى بولغاچقا، شۇنداق ئاتالغان.

1958-يىلى 1-دادۇي بولۇپ قۇرۇلغان. 1978-يىلى «باش ساۋا دادۇي» دەپ ئۆزگەرتىپ ئاتالغان. 1985-يىلىنىڭ بېشىدا كەنت كومىتېتىگە ئۆزگەرتىلگەن.

قېيىغىئازما

يېزىلىق ھۆكۈمەتنىڭ غەربىگە 8.5 كىلومېتر كېلىدۇ. يەر تۈزۈلۈشى جەھەتتە شىمالغا قاراپ پەسلىپ باردۇ. 47 ئائىلە، 220 نوپۇسى بار. بۇنىڭ ئىچىدە قىرغىز بىر ئائىلە، بەش كىشى. يېرىم دېھقانچىلىق، يېرىم چارۋىچىلىق بىلەن شۇغۇللىنىدۇ، تېرىلغۇ يېرى 475 مو. دېھقانچىلىقتىكى ئاساسىي مەھسۇلاتى بۇغداي، كۆممىقوناق، مايلىقدان. چارۋىچىلىقتا قوي، بېقىشنى ئاساس قىلىدۇ. قوشۇ-مىچە كالا، ئات، ئېشەك، تۆگە قاتارلىقلار بار. بۇ كەنتنىڭ ئورنى سەل ئېگىز بولۇپ، سۇ ئەكەل-مەك قېيىن. كىشىلەر بۇ يەردە ئازما ياساپ، كېيىنچە ئازمىنىڭ ئەتراپىدا كەنت پەيدا بولغان. شۇ سەۋەبتىن، شۇنداق ئاتالغان.

باش ساۋا

يېزىلىق ھۆكۈمەتنىڭ غەربىگە 8.5 كىلومېتر كېلىدۇ. تاغ جىلغىسى ئىچىگە جايلاشقان. 87 ئائىلە، 373 نوپۇسى بار. بۇنىڭ ئىچىدە ئىككى ئائىلىلىك 12 نەپەر قىرغىز بار. تېرىلغۇ يېرى 1230 مو. ئالاھىدە مەھسۇلاتى ياڭاق، ئۆرۈك. بۇ كەنت ساۋا دېگەن يۇرتنىڭ باش يېرىم قىسمىدا بولغىنى ئۈچۈن، شۇنداق ئاتالغان.

قاشىبېرىق

يېزىلىق ھۆكۈمەتنىڭ غەربىگە 10.2 كىلومېتر كېلىدۇ. تاغ جىلغىسىغا جايلاشقان. 48 ئائىلە، 191 نوپۇسى بار. بۇنىڭ ئىچىدە 13 نەپەر قىرغىز بار. تېرىلغۇ يېرى 455 مو. تەخمىنەن 250 نەچچە يىل بۇرۇن خوتەن ئەمەلدارى پۇقرالارنىڭ تەلىپىگە ئاساسەن، ئۆزى ئادەم باشلاپ بۇ يەردىكى

تاشلىقتىن بىر ئۆستەك چاپقۇزغان. شۇ سەۋەبتىن شۇنداق ئاتالغان.

قاچىلا

يېزىلىق ھۆكۈمەتنىڭ غەربىي جەنۇبىغا 8.5 كىلومېتىر كېلىدۇ. تاغ جىلغىسى ئىچىگە جايلاشقان. 59 ئائىلە، 269 نوپۇسى بار. تېرىلغۇ يېرى 515 مو. ئالاھىدە مەھسۇلاتى ياڭاق، ئۆرۈك. تەخمىنەن 300 نەچچە يىلنىڭ ئالدىدا كەنت بولغان. ئاشلىق بەك چىقىپ، يىلدىن-يىلغا مول ھوسۇل ئېلىنىپ، تاغارغا قاچىلاپ بولالمىغانلىقى ئۈچۈن، شۇنداق نام قويۇلغان.

ئاياغ ساۋا كەنت كومىتېتى تۇرۇشلۇق ئورنى: ئاياغ ساۋا

يېزىلىق ھۆكۈمەتنىڭ غەربىي جەنۇبىغا 6.3 كىلومېتىر كېلىدۇ. سانجۇ دەرياسىنىڭ غەربىي قىرغىقىغا جايلاشقان، قارىمىقىدا بەش كەنت بار. 311 ئائىلە، 1268 نوپۇسى بار. بۇنىڭ ئىچىدە قىرغىز ئالتە نەپەر. دېھقانچىلىقنى ئاساس قىلىدۇ. تېرىلغۇ يېرى 2708 مو. ئاساسلىق مەھسۇلاتى بۇغداي، كۆممە قوناق، مايلىقدان. قوشۇمچە ئورمانچىلىق، چارۋىچىلىق بىلەن شۇغۇللىنىدۇ. 11 ئورۇندا چارۋىچى-لىق نۇقتىسى بار. ئالاھىدە مەھسۇلاتى ياڭاق، ئۆرۈك. چوڭ تراكتوردىن بىرى بار. تۇرۇشلۇق ئورنىنىڭ نامى بىلەن ئاتالغان. 1958-يىلى 12-دادۇي بولۇپ قۇرۇلغان، 1962-يىلى 2-دادۇي دەپ ئۆزگەرتىلگەن. 1978-يىلى «ئاياغ ساۋا دادۇي» دەپ ئۆزگەرتىپ ئاتالغان. 1985-يىلىنىڭ بېشىدا كەنت كومىتېتىگە ئۆزگەرتىلگەن.

ئاياغ ساۋا

يېزىلىق ھۆكۈمەتنىڭ غەربىي جەنۇبىغا 6.3 كىلومېتىر كېلىدۇ. 60 ئائىلە، 265 نوپۇسى بار، بۇنىڭ ئىچىدە قىرغىز ئالتە نەپەر. تېرىلغۇ يېرى 475 مو. بۇ كەنت ساۋا دېگەن يۇرتنىڭ ئاياغ قىسمىدا بولغىنى ئۈچۈن، شۇنداق ئاتالغان.

يارامەچقا

يېزىلىق ھۆكۈمەتنىڭ غەربىي جەنۇبىغا 5.7 كىلومېتىر كېلىدۇ. 55 ئائىلە، 226 نوپۇسى بار. تېرىلغۇ يېرى 465 مو. بۇ كەنتنىڭ قېشىدا كەلكۈن سۈيى پىچىۋەتكەن چوڭقۇر بىر يار بولغاچقا، شۇنداق نام ئالغان.

قورغان

يېزىلىق ھۆكۈمەتنىڭ غەربىگە 7.3 كىلومېتىر كېلىدۇ. يەر شەكلى ئويمان. 57 ئائىلە، 237 نوپۇسى بار. تېرىلغۇ يېرى 430 مو. بۇرۇندا كەنتنىڭ ئامانلىقىنى ساقلاش ئۈچۈن، كەنت ئاغزىغا قورغان قۇرۇلغان بولغاچقا، شۇنداق ئاتالغان.

كۈرلەڭگەر

يېزىلىق ھۆكۈمەتنىڭ غەربىگە 7.8 كىلومېتىر كېلىدۇ. 82 ئائىلە، 301 نوپۇسى بار. تېرىلغۇ يېرى 924 مو. ئىلگىرىدە بۇ جاي گۇما ناھىيە بازىرىغا بارسىغان يول ئېغىزى بولۇپ، بىر قارىغۇ ئادەم لەڭگەر سالغان بولغاچقا، شۇنداق ئاتالغان.

لەڭگەر

يېزىلىق ھۆكۈمەتنىڭ غەربىگە 6.5 كىلومېتىر كېلىدۇ. كۆپۈنچە يەرلىرى ئويمانلىق. 57 ئائىلە،

257 نوپۇسى بار. تېرىلغۇ يېرى 414 مو. ئىلگىرى بۇ يەردە لەڭگەر بولغانلىقى ئۈچۈن شۇنداق ئاتالغان.

دۆڭچاقا كەنت كومىتېتى

تۇرۇشلۇق ئورنى: دۆڭچاقا

يېزىلىق ھۆكۈمەتنىڭ غەربىگە 4.5 كىلومېتىر كېلىدۇ. جەنۇب تەرىپى تاغقا يانداشقان، يەر تۈزۈلۈشى ئېگىزرەك. قارمىقىدا ئۈچ كەنت بار. 211 ئائىلە، 911 نوپۇسى بار. دېھقانچىلىقنى ئاساس قىلىدۇ. تېرىلغۇ يېرى 1873 مو. ئاساسلىق مەھسۇلاتى بۇغداي، كۆممىقوناق، مايلىقدان. قوشۇمچە چارۋىچىلىق بىلەن شۇغۇللىنىدۇ. يەتتە ئورۇندا چارۋىچىلىق نۇقتىسى بار. چوڭ تىراك توردىن بىرى بار. تۇرۇشلۇق ئورنىنىڭ نامى بىلەن ئاتالغان. 1958-يىلى 3-دادۇي بولۇپ قۇرۇلغان. 1978-يىلى «دۆڭچاقا دادۇي» دەپ ئۆزگەرتىپ ئاتالغان. 1985-يىلىنىڭ بېشىدا كەنت كومىتېتىگە ئۆزگەرتىلگەن.

دۆڭچاقا

يېزىلىق ھۆكۈمەتنىڭ غەربىگە 4.5 كىلومېتىر كېلىدۇ. 48 ئائىلە، 198 نوپۇسى بار. تېرىلغۇ يېرى 346 مو. بۇ كەنت كەڭرەك دۆڭلۈككە جايلاشقانلىقتىن شۇنداق ئاتالغان.

ئۆزەمە ئالدى

يېزىلىق ھۆكۈمەتنىڭ غەربىگە 5.1 كىلومېتىر كېلىدۇ. 111 ئائىلە، 495 نوپۇسى بار. تېرىلغۇ يېرى 866 مو. بۇ كەنتنىڭ بېشىدا چوڭ بىر تۈپ ئۆزەمە دەرىخى بولۇپ، كېيىن ئۇنىڭ ئالدىدا كەنت پەيدا بولغان. شۇ سەۋەبتىن شۇنداق ئاتالغان.

تۆگە تاقا

يېزىلىق ھۆكۈمەتنىڭ غەربىي شىمالغا 5.6 كىلومېتىر كېلىدۇ. 52 ئائىلە، 218 نوپۇسى بار. تېرىلغۇ يېرى 376 مو. دەسلەپ كەنت شەكىللەنگەن چاغلاردا كەنت ئىچىدىكى يوللار بىر كۆتۈرۈلۈپ بىر پەسىيىپ، خۇددى قاتار ماڭغان تۆگىلەرنىڭ لوكىسىدەك كۆرىنىدىغانلىقى ئۈچۈن، شۇنداق ئاتالغان.

جاي تېرەك كەنت كومىتېتى

تۇرۇشلۇق ئورنى: جىرىم تېرەك

يېزىلىق ھۆكۈمەتنىڭ غەربىي شىمالغا 3.5 كىلومېتىر كېلىدۇ. يەر تۈزۈلۈشى ئېگىز-پەس. قارمىقىدا ئۈچ كەنت بار. 129 ئائىلە، 518 نوپۇسى بار. يېرىم دېھقانچىلىق، يېرىم چارۋىچىلىق بىلەن شۇغۇللىنىدۇ. تېرىلغۇ يېرى 1220 مو. دېھقانچىلىقتىكى ئاساسلىق مەھسۇلاتلىرى بۇغداي، كۆممىقوناق، مايلىقدان. چارۋىلارنىڭ قوتاندىكى سانى 1064 تۇياق بولۇپ، بۇنىڭ ئىچىدە چوڭ چارۋا 233 تۇياق. «جاي تېرەك» كەنتىنىڭ نامى بىلەن ئاتالغان. 1958-يىلى 4-دادۇي بولۇپ قۇرۇلغان. 1978-يىلى «بۇناق دادۇي» دەپ ئاتالغان، 1982-يىلى «جاي تېرەك دادۇي» دەپ ئۆزگەرتىپ ئاتالغان، 1985-يىلىنىڭ بېشىدا كەنت كومىتېتىگە ئۆزگەرتىلگەن.

جىرىم تېرەك

يېزىلىق ھۆكۈمەتنىڭ غەربىي شىمالغا 3.5 كىلومېتىر كېلىدۇ. 45 ئائىلە، 153 نوپۇسى بار. دېھقانچىلىقنى ئاساس قىلىدۇ، تېرىلغۇ يېرى 431 مو. ئىلگىرى بۇ يەردە بىر كىچىك ئېقىن بولۇپ،

ئۇنىڭ بويلىرىدا تېرەك ئوبدان ئۆسكەنلىكتىن شۇنداق ئاتالغان.

جىلغا

يېزىلىق ھۆكۈمەتنىڭ غەربىي شىمالغا 3 كىلومېتىر كېلىدۇ، 46 ئائىلە، 178 نوپۇسى بار. تېرىلغۇ يېرى 437 مو. دېھقانچىلىقنى ئاساس قىلىدۇ. بۇ يەرنى ئىلگىرىكى زامانلاردا كەلكۈن پىچىپ جىلغا قىلىۋەتكەن بولۇپ، كېيىن كىشىلەر كېلىپ ئولتۇراقلىشىپ كەنت پەيدا بولغان. شۇڭا شۇنداق ئاتالغان.

جاي تېرەك

يېزىلىق ھۆكۈمەتنىڭ غەربىي شىمالغا 3.2 كىلومېتىر كېلىدۇ. ئويمانلىق. 38 ئائىلە، 157 نوپۇسى بار. تېرىلغۇ يېرى 352 مو، يايلىقى 1500 مو، يېرىم دېھقانچىلىق، يېرىم چارۋىچىلىق بىلەن شۇغۇللىنىدۇ. مەنىسى: «مازار تېرەك». تەخمىنەن 250 يىلنىڭ ئالدىدا بۇ يەردە ئۇلۇغ بىر كىشىنىڭ مازىرى بولۇپ، مازارنىڭ ئالدىدا چوڭ بىر تۈپ تېرەك بولغان ئىكەن. شۇ سەۋەبتىن شۇنداق ئاتالغان.

تۇرۇشلۇق ئورنى: سېپىتلا

سېپىتلا كەنت كومىتېتى

يېزىلىق ھۆكۈمەتنىڭ غەربىگە 0.5 كىلومېتىر كېلىدۇ، سانجۇ دەرياسىنىڭ شەرقىي قىرغىقىغا جايلاشقان. يەر شارائىتى بىرقەدەر تۈزلەڭ. قارىمىقىدا تۆت كەنت بار. 194 ئائىلە، 753 نوپۇسى بار. دېھقانچىلىقنى ئاساس قىلىدۇ، تېرىلغۇ يېرى 1336 مو، ئاساسلىق مەھسۇلاتى بۇغداي، كۆممە-قوناق، مايلىقدان. قوشۇمچە چارۋىچىلىق بىلەن شۇغۇللىنىدۇ، تۆت ئورۇندا چارۋىچىلىق نۇقتىسى بار بولۇپ، كۆلىمى تەخمىنەن 9500 مو كېلىدۇ. چوڭ-كىچىك تراكتوردىن بەشى بار. ئالاھىدە مەھسۇلاتى ياڭاق، ئۆرۈك. تۇرۇشلۇق ئورنىنىڭ نامى بىلەن ئاتالغان. 1958-يىلى 5-دادۇي بولۇپ قۇرۇلغان. 1978-يىلى «باش سېپىتلا دادۇي» دەپ ئاتالغان، 1982-يىلى نامىنى «سېپىتلا دادۇي» گە ئۆزگەرتكەن، 1985-يىلىنىڭ بېشىدا كەنت كومىتېتى بولغان.

سېپىتلا

يېزىلىق ھۆكۈمەتنىڭ غەربىگە 0.5 كىلومېتىر كېلىدۇ. 59 ئائىلە، 230 نوپۇسى بار. تېرىلغۇ يېرى 328 مو. رىۋايەت قىلىنىشىچە بۇرۇن مۇھەممەد ئەلەيھىسسالامنىڭ ئەۋلادى بۇ يەردە ئولتۇراقلاشقان بولغانلىقتىن، شۇنداق ئاتالغان.

چېكەچاقا

يېزىلىق ھۆكۈمەتنىڭ غەربىي جەنۇبىغا 1 كىلومېتىر كېلىدۇ. 45 ئائىلە، 181 نوپۇسى بار. تېرىلغۇ يېرى 312 مو. ئالاھىدە مەھسۇلاتى ياڭاق، ئۆرۈك. بۇرۇندا باشقا يەرلىك بىر كىشى بۇ يەرگە كەلگەن ئىكەن، يەرلىك كىشىلەر ئۇنىڭدىن نارازى بولۇپ ھەممىسى چېكىسىنى تۈرۈپ تۇرۇۋاپتىكەن. شۇ سەۋەبتىن شۇنداق نام قالغان.

كالتەكچاقا

يېزىلىق ھۆكۈمەتنىڭ غەربىگە 0.2 كىلومېتىر كېلىدۇ. 45 ئائىلە، 171 نوپۇسى بار. تېرىلغۇ يېرى 386 مو. بۇرۇندا خوتەنلىك مەتتوختى غوجا دېگەن بويى پاكار بىر كىشى بۇ يەرگە كېلىپ ئولتۇر-
-

راقلاشقان بولۇپ، ئۇ كىشىگە «كالتەك» دەپ لەقەم قويۇلۇپ، كېيىن كەنتكە نام بولۇپ قالغان.

بىنام

يېزىلىق ھۆكۈمەتنىڭ جەنۇبىغا 2 كىلومېتىر كېلىدۇ. يەر تۈزۈلۈشى شىمالغا قاراپ پەسىيىپ كەتكەن. 45 ئائىلە، 171 نوپۇسى بار. ئورمانچىلىقنى ئاساس قىلىدۇ. تېرىلغۇ يېرى 310 مو. بۇنىڭ ئىچىدە 230 مو ئورمانلىقى بار. قوشۇمچە دېھقانچىلىق، چارۋىچىلىق بىلەن شۇغۇللىنىدۇ. بۇ يەر ئەسلىدە قاقاسلىق بولۇپ، 1968-يىلى بىنەم ئېچىلىپ كەنت بولغاچقا، شۇنداق ئاتالغان.

تېرەكچاقا كەنت كومىتېتى تۇرۇشلۇق ئورنى: تېرەكچاقا

يېزىلىق ھۆكۈمەتنىڭ غەربىي جەنۇبىغا 2 كىلومېتىر كېلىدۇ. يەر شەكلى جەھەتتە جەنۇب تەرىپى ئېگىز، شىمال تەرىپى پەس. كۆپۈنچە يەرلىرى شورلۇق. قارىمىقىدا تۆت كەنت بار. 210 ئائىلە، 850 نوپۇسى بار. يېرىم دېھقانچىلىق، يېرىم چارۋىچىلىق بىلەن شۇغۇللىنىدۇ. تېرىلغۇ يېرى 1669 مو. ئوتلىقى 1200 مو. ئاساسلىق دېھقانچىلىق مەھسۇلاتلىرىدىن بۇغداي، كۆممىقوناق، مايلىقدان چىقىدۇ. ئون ئورۇندا چارۋىچىلىق نۇقتىسى بار. 1985-يىلىنىڭ ئاخىرىدىكى قوتاندا ساقلانغان چوڭ-كىچىك چارۋا سانى 3178 تۇياق. ئالاھىدە مەھسۇلاتى ياڭاق. كەنتتە چوڭ-كىچىك تىراڭ-توردىن ئىككىسى بار. تۇرۇشلۇق ئورنىنىڭ نامى بىلەن ئاتالغان. 1958-يىلى 6-دادۇي بولۇپ قۇرۇلغان. 1978-يىلى «ئايغ سېيىتلا دادۇي» دەپ ئاتالغان. 1982-يىلى نامىنى «تېرەكچاقا دادۇي»گە ئۆزگەرتكەن. 1985-يىلىنىڭ بېشىدا كەنت كومىتېتىگە ئۆزگەرتىلگەن.

تېرەكچاقا

يېزىلىق ھۆكۈمەتنىڭ غەربىي جەنۇبىغا 2 كىلومېتىر كېلىدۇ. يەر تۈزۈلۈشى تۈزلەڭ. 103 ئائىلە، 416 نوپۇسى بار. تېرىلغۇ يېرى 797 مو. دېھقانچىلىقنى ئاساس قىلىدۇ. ئىلگىرى بۇ كەنتنىڭ كەينى تەرىپى تېرەكلىك بولغاچقا، شۇنداق ئاتالغان.

دوكانچاقا

يېزىلىق ھۆكۈمەتنىڭ غەربىي جەنۇبىغا 1.1 كىلومېتىر كېلىدۇ. يەر تۈزۈلۈشى ئېگىز-پەس. 42 ئائىلە، 167 نوپۇسى بار. تېرىلغۇ يېرى 324 مو. بۇ سۆز كەنت ئادەملىرىنىڭ لەقىمى بولۇپ، كېيىن كەنتكە نام بولۇپ قالغان.

كوناقورغان

يېزىلىق ھۆكۈمەتنىڭ غەربىي جەنۇبىغا 2.2 كىلومېتىر كېلىدۇ. 62 ئائىلە، 255 نوپۇسى بار. تېرىلغۇ يېرى 536 مو. بۇ جاي ھىندىستانغا بارىدىغان مۇھىم يول ئۈستىدە بولۇپ، تارىختا بۇ جايغا قورغان قۇرۇلغان بولغاچقا، شۇنداق ئاتالغان.

قىزىلچىمەن

يېزىلىق ھۆكۈمەتنىڭ جەنۇبىغا 14 كىلومېتىر كېلىدۇ. ئۈچ ئائىلە، 12 كىشى بار. تېرىلغۇ يېرى 12 مو. بۇ كەنت تاغ جىلغىسىغا جايلاشقان بولۇپ، بۇرۇندا جىلغا ئىچىدە ياۋا گىيىلار بولۇق ئۆسىدىغان، جىلغىنىڭ شەرقىدىكى تاغ تاشلىرى قىزغۇچ بولغانلىقى ئۈچۈن، شۇنداق ئاتالغان.

تېرىلغۇ كەنت كومىتېتى تۇرۇشلۇق ئورنى: ئېرىغىل

يېزىلىق ھۆكۈمەتنىڭ غەربىي جەنۇبىغا 3.1 كىلومېتىر كېلىدۇ. سانجۇ دەرياسىنىڭ ساھىلىغا جايلاشقان. قارىمىقىدا تۆت كەنت بار. 288 ئائىلە، 1280 نوپۇسى بار، بۇنىڭ ئىچىدە قىرغىز ئىككى نەپەر. دېھقانچىلىقنى ئاساس قىلىدۇ. تېرىلغۇ يېرى 2165 مو. ئاساسلىق مەھسۇلاتى بۇغداي، كۆممىقوناق، مايلىقدان. قوشۇمچە ئورمانچىلىق، چارۋىچىلىق بىلەن شۇغۇللىنىدۇ. ئالاھىدە مەھسۇلاتى ياڭاق، ئۆرۈك. تۇرۇشلۇق ئورنىنىڭ نامى بىلەن ئاتالغان. 1958-يىلى 7-دادۇي بولۇپ قۇرۇلغان. 1978-يىلى «ئېرىغىل دادۇي» دەپ ئاتالغان. 1985-يىلىنىڭ بېشىدا كەنت كومىتېتىگە ئۆزگەرتىلگەن.

ئېرىغىل

يېزىلىق ھۆكۈمەتنىڭ غەربىي جەنۇبىغا 3.1 كىلومېتىر كېلىدۇ. 64 ئائىلە، 270 نوپۇسى بار، بۇنىڭ ئىچىدە قىرغىز ئىككى نەپەر. تېرىلغۇ يېرى 417 مو. ئالاھىدە مەھسۇلاتى ياڭاق، ئۆرۈك. مەنسى: «ئەقىللىق، ئېرىغى». بۇ كەنتنىڭ ئاھالىلىرى ئەقىللىق، زېھنى ئېرىغ بولۇشى بىلەن داڭلىق بولغىنى ئۈچۈن، شۇنداق ئاتالغان.

سوپىتېرەك

يېزىلىق ھۆكۈمەتنىڭ غەربىي جەنۇبىغا 3 كىلومېتىر كېلىدۇ. 72 ئائىلە، 322 نوپۇسى بار. تېرىلغۇ يېرى 547 مو. ئېيتىلىشىچە ئىلگىرى سوپى ئاتىلىق بىر كىشى بۇ يەردە بىنەم ئېچىپ چىق تېرەك سالغان ئىكەن، كېيىن كەنت بولۇپ شۇنداق ئاتالغان.

قاشماق

يېزىلىق ھۆكۈمەتنىڭ غەربىگە 4 كىلومېتىر كېلىدۇ. 72 ئائىلە، 324 نوپۇسى بار. تېرىلغۇ يېرى 522 مو. ئالاھىدە مەھسۇلاتى ياڭاق، ئۆرۈك. كەنتتە تاشلىق يەرلەر كۆپ بولغىنى ئۈچۈن، شۇنداق ئاتالغان.

كونا بازار

يېزىلىق ھۆكۈمەتنىڭ غەربىي جەنۇبىغا 2.3 كىلومېتىر كېلىدۇ. 80 ئائىلە، 364 نوپۇسى بار. تېرىلغۇ يېرى 635 مو. بۇرۇندا بۇ جاي سانجۇنىڭ ئاساسلىق بازىرى بولىدىغان يەر بولۇپ، كېيىنچە بازار يۆتكىلىپ كېتىپ، شۇنداق ئاتالغان.

تۇرۇشلۇق ئورنى: خانىقا

خانىقا كەنت كومىتېتى

يېزىلىق ھۆكۈمەتنىڭ غەربىي جەنۇبىغا 5 كىلومېتىر كېلىدۇ. تۈزلەڭلىككە جايلاشقان. قارىمىقىدا تۆت كەنت بار. 210 ئائىلە، 817 نوپۇسى بار. دېھقانچىلىق بىلەن چارۋىچىلىقنى تەڭ ئېلىپ بارىدۇ. تېرىلغۇ يېرى 1785 مو. ئالتە ئورۇندا چارۋىچىلىق نۇقتىسى بار بولۇپ، 1000 مو يايلىقى بار. ئاساسلىق دېھقانچىلىق مەھسۇلاتلىرىدىن بۇغداي، كۆممىقوناق، مايلىقدان چىقىدۇ. ئالاھىدە مەھسۇلاتى ياڭاق، ئۆرۈك، نەشپۈت، تاماكو. ئاپتوموبىلدىن بىرى، چوك-كېچىك تراكتوردىن بىردىن بار. تۇرۇشلۇق ئورنىنىڭ نامى بىلەن ئاتالغان. 1958-يىلى 8-دادۇي بولۇپ قۇرۇلغان، 1978-يىلى «چوك خانىقا دادۇي» دەپ ئاتالغان. 1982-يىلى «خانىقا دادۇي» دەپ ئۆزگەرتىلگەن، 1985-يىلىنىڭ بېشىدا كەنت كومىتېتىگە ئۆزگەرتىلگەن.

خانقا

يېزىلىق ھۆكۈمەتنىڭ غەربىي جەنۇبىغا 5 كىلومېتر كېلىدۇ. 56 ئائىلە، 230 نوپۇسى بار، تېرىلغۇ يېرى 401 مو. بۇ يەردە بىر خانقا بولغانلىقى ئۈچۈن، شۇنداق ئاتالغان.

چاكاندا

- يېزىلىق ھۆكۈمەتنىڭ غەربىي جەنۇبىغا 5.5 كىلومېتر كېلىدۇ. 48 ئائىلە، 196 نوپۇسى بار. تېرىلغۇ يېرى 471 مو. بۇ يەر ئەسلىدە چاكاندا كۆپ ئۆسدىغان جاي بولۇپ، كېيىن لاي تىندۈرۈپ يەر قىلىپ، كەنت پەيدا بولغان. شۇ سەۋەبتىن شۇنداق ئاتالغان.

مەدرىسى

يېزىلىق ھۆكۈمەتنىڭ غەربىگە 5 كىلومېتر كېلىدۇ. 53 ئائىلە، 166 نوپۇسى بار. تېرىلغۇ يېرى 520 مو. بۇ جايدا بىر مەدرىسى بولغانلىقى ئۈچۈن، شۇنداق ئاتالغان.

چامغۇرتاغ

يېزىلىق ھۆكۈمەتنىڭ غەربىگە 4.5 كىلومېتر كېلىدۇ، 53 ئائىلە، 225 نوپۇسى بار. تېرىلغۇ يېرى 393 مو. ئېيتىشلارغا قارىغاندا 200 نەچچە يىلنىڭ ئىلگىرىدە بۇ يەردە ۋابا كېسىلى تارقىلىپ، ھەممە يەرنى جەسەت قاپلاپ كەتكەچكە، كىشىلەر ئاخىرى چامغۇر كۆمگەندەك جەسەتلەرنى چوڭ ئورا كولاپ كۆمگەن بولۇپ، قەبرە خۇددى كىچىك تاغىدەك بولۇپ قالغانلىقى ئۈچۈن، شۇنداق ئاتالغان.

تۇرۇشلۇق ئورنى: باش پوسكا

باش پوسكا كەنت كومىتېتى

يېزىلىق ھۆكۈمەتنىڭ شەرقىي جەنۇبىغا 11.5 كىلومېتر كېلىدۇ. يەر تۈزۈلۈشى تۈزلەڭ. قارىمىقىدا بەش كەنت بار. 200 ئائىلە، 861 نوپۇسى بار. دېھقانچىلىقنى ئاساس قىلىدۇ. تېرىلغۇ يېرى 1587 مو. ئاساسلىق مەھسۇلاتى بۇغداي، كۆممىقوناق، مايلىقدان. قوشۇمچە چارۋىچىلىق بىلەن شۇغۇللىنىدۇ. 14 ئورۇندا چارۋىچىلىق نۇقتىسى بار بولۇپ، تەخمىنەن 2500 مو كېلىدۇ. 28 تىپلىق تراكتور ۋە قول تراكتورىدىن بىردىن بار. تۇرۇشلۇق ئورنىنىڭ نامى بىلەن ئاتالغان. 1958-يىلى 9-دادۇي بولۇپ قۇرۇلغان. 1978-يىلى «باش پوسكا دادۇي» دەپ ئاتالغان (1984-يىلى ئۇنىڭ بىر قىسمى ئايرىلىپ چىقىپ قۇمباغ دادۇي بولۇپ قۇرۇلغان). 1985-يىلىنىڭ بېشىدا كەنت كومىتېتىگە ئۆزگەرتىلگەن.

باش پوسكا

يېزىلىق ھۆكۈمەتنىڭ شەرقىي جەنۇبىغا 11.5 كىلومېتر كېلىدۇ. 165 ئائىلە، 701 نوپۇسى بار، تېرىلغۇ يېرى 1227 مو. «پوسكا» سۆزىنىڭ مەنىسى ئېنىق ئەمەس، بۇ يەر پوسكا دېگەن يۇرتنىڭ باش قىسمى بولغىنى ئۈچۈن، شۇنداق ئاتالغان.

تاغچى

يېزىلىق ھۆكۈمەتنىڭ جەنۇبىغا 9.5 كىلومېتر كېلىدۇ. 25 ئائىلە، 110 نوپۇسى بار. تېرىلغۇ يېرى 225 مو. بۇ جايدا كىچىك تاغلار كۆپ بولغىنى ئۈچۈن، شۇنداق ئاتالغان.

كۆكباش

يېزىلىق ھۆكۈمەتنىڭ جەنۇبىغا 32.5 كىلومېتر كېلىدۇ. تاغلىق رايونغا جايلاشقان، ئىككى ئائىلە، 15 ئادەم بار. تېرىلغۇ يېرى 20 مو، ئاساسلىق مەھسۇلاتى ئارپا، پۇرچاق. بۇ جاينىڭ ھاۋاسى سوغۇق، يامغۇر كۆپ ياغىدىغان بولغاچقا، بۇغداي پىشالماي، يىل بويى كۆكباش تۇرىدىغانلىقى ئۈچۈن، شۇنداق ئاتالغان.

قىزىلئېمىل

يېزىلىق ھۆكۈمەتنىڭ جەنۇبىغا 16 كىلومېتر كېلىدۇ. پوسكا دەرياسىنىڭ ساھىلىغا جايلاشقان. تۆت ئائىلە، 23 ئادەم بار. تېرىلغۇ يېرى 35 مو. بۇ جايدىكى ئېغىللارنىڭ كۆپۈنچىسى قىزىل تاشلاردىن قوپۇرۇلغاچقا، شۇنداق نام ئالغان.

دۇمباق

يېزىلىق ھۆكۈمەتنىڭ جەنۇبىغا 24.5 كىلومېتر كېلىدۇ. ئىككى ئائىلە، 12 ئادەم بار. تېرىلغۇ يېرى 29 مو. ئارپا، پۇرچاق چىقىدۇ. ئېيتىشلارغا قارىغاندا تېرەكچاقالىق ھاشىم دۇمباق دېگەن كىشىنىڭ بويى ئېگىز بولغىنى بىلەن كۈچى يوق، لاپ ئۇرۇشقا ئامراق بولۇپ، داۋاملىق كىشىلەردىن تاياق يەيدىغانلىقى ئۈچۈن، باشقىلار ئۇنى «دۇمباق» دەيدىكەن. ئۇ كىشى بۇنىڭغا چىمدى-يالماي بۇ يەرگە كۆچۈپ كەلگەن ئىكەن. كېيىنچە كەنت پەيدا بولۇپ، شۇ نام بىلەن ئاتالغان.

ئاياغ پوسكا كەنت كومىتېتى تۇرۇشلۇق ئورنى: شېيخلا

يېزىلىق ھۆكۈمەتنىڭ شەرقىي جەنۇبىغا 13.3 كىلومېتر كېلىدۇ. تاغلىق رايونغا جايلاشقان. قارىمىقىدا ئۈچ كەنت بار. 231 ئائىلە، 966 نوپۇسى بار. دېھقانچىلىقنى ئاساس قىلىدۇ. تېرىلغۇ يېرى 1900 مو. ئاساسلىق مەھسۇلاتى بۇغداي، كۆممىقوناق، مايلىقدان. قوشۇمچە چارۋىچىلىق بىلەن شۇغۇللىنىدۇ. 14 ئورۇندا چارۋىچىلىق نۇقتىسى بار. 55 تىپلىق تراكتوردىن بىرى بار. ئالاھىدە مەھسۇلاتى ياڭاق، ئۆرۈك. بۇ يەر پوسكا دېگەن يۇرتنىڭ ئاياغ قىسمىدا بولغىنى ئۈچۈن، شۇنداق ئاتالغان. 1958-يىلى 7-دادۇي بولۇپ قۇرۇلغان. 1960-يىلى 10-دادۇي دەپ ئۆزگەرتىلگەن. 1978-يىلى «ئاياغ پوسكا دادۇي» دەپ ئۆزگەرتىپ ئاتالغان. 1985-يىلى كەنت كومىتېتىگە ئۆزگەرتىلگەن.

شېيخلا

يېزىلىق ھۆكۈمەتنىڭ شەرقىي جەنۇبىغا 13.3 كىلومېتر كېلىدۇ. 66 ئائىلە، 293 نوپۇسى بار. تېرىلغۇ يېرى 411 مو. 300 نەچچە يىلنىڭ ئالدىدا «رېھىمباي» ئاتلىق بىر كىشى بۇ يەردە مازارغا شەيخلىق قىلىدىكەن. كېيىن بۇ جايلار ئېچىلىپ كەنت بولۇپ، شۇنداق ئاتالغان.

مومولەڭگەر

يېزىلىق ھۆكۈمەتنىڭ شەرقىي جەنۇبىغا 13.5 كىلومېتر كېلىدۇ. 98 ئائىلە، 404 نوپۇسى بار. تېرىلغۇ يېرى 987 مو. مەنسى: «ماۋۇمۇ لەڭگەر». بۇ يەر سانجۇدىن خوتەن، دۇۋاغا بارىدىغان يولنىڭ ئاچىلىغا جايلاشقان بولۇپ، بۇرۇندا نىياز كىچىكۋاي دېگەن بىر كىشى بۇ يەردە ئولتۇراقلاشقان، يولدىن ئۆتكەن يولوچىلار داۋاملىق ئۇنىڭ ئۆيىدە قونۇپ ئۆتىدىغانلىقى ئۈچۈن

شۇنداق ئاتىلىپ قالغان.

قاغاتۇغ

يېزىلىق ھۆكۈمەتنىڭ شەرقىي جەنۇبىغا 13.2 كىلومېتىر كېلىدۇ. 63 ئائىلە، 261 نوپۇسى بار. تېرىلغۇ يېرى 380 مو. بۇ جاي پوسكا دەرياسىنىڭ بويىغا جايلاشقان. يېقىن ئەتراپىدا بىر تۇغ بولۇپ، ئۇنىڭدا قۇرۇت-قوڭغۇز ۋە پاقىلار كۆپ بولغاچقا، قاغلار داۋاملىق بۇ يەرگە كېلىپ دانلايدىغانلىقى ئۈچۈن، شۇنداق ئاتالغان.

تۇرۇشلۇق ئورنى: دۆڭباغ

دۆڭباغ كەنت كومىتېتى

يېزىلىق ھۆكۈمەتنىڭ جەنۇبىغا 1.3 كىلومېتىر كېلىدۇ. يەر تۈزۈلۈشى: جەنۇب تەرىپى ئېگىز، شىمال تەرىپى پەس. قارمىقىدا تۆت كەنت بار. 267 ئائىلە، 956 نوپۇسى بار. بۇنىڭ ئىچىدە قىرغىز تۆت نەپەر. دېھقانچىلىقنى ئاساس قىلىدۇ. تېرىلغۇ يېرى 2347 مو. ئاساسلىق مەھسۇلاتى بۇغداي، كۆمە-مىقوناق بولۇپ، مايلىقدان، پۇرچاقلارمۇ بار. قوشۇمچە چارۋىچىلىق بىلەن شۇغۇللىنىدۇ. 11 ئورۇندا چارۋىچىلىق نۇقتىسى بار بولۇپ، كۆلىمى تەخمىنەن 6000 مو، مال سىغىمچانلىقى 5000 قويلۇق چىقىدۇ. تۇرۇشلۇق ئورنىنىڭ نامى بىلەن ئاتالغان. 1958-يىلى 12-دادۇي بولۇپ قۇرۇلغان. 1978-يىلى «دۆڭباغ دادۇي» دەپ ئۆزگەرتىلگەن. 1985-يىلىنىڭ بېشىدا كەنت كومىتېتىگە ئۆزگەرتىلگەن.

دۆڭباغ

يېزىلىق ھۆكۈمەتنىڭ جەنۇبىغا 1.3 كىلومېتىر كېلىدۇ. 47 ئائىلە، 163 نوپۇسى بار. تېرىلغۇ يېرى 398 مو. بۇ يەرنىڭ يەرتۈزۈلۈشى ئېگىزرەك، كېيىن ئېچىلىپ كەنت بولغان، مېۋىلىك باغلار كۆپ. شۇسەۋەبتىن، شۇنداق ئاتالغان.

جاي تۈز

يېزىلىق ھۆكۈمەتنىڭ جەنۇبىغا 2 كىلومېتىر كېلىدۇ. 113 ئائىلە، 407 نوپۇسى بار. بۇنىڭ ئىچىدە قىرغىز تۆت نەپەر. تېرىلغۇ يېرى 986 مو. مەنسى: «مازار تۈز». بۇ يەرنىڭ يەرلىرى تۈزلەڭ، بىر تۈپ قېرى تېرەك بولۇپ، تۈۋىدە بىر مازار بولغان. كېيىن بۇ يەرلەر ئېچىلىپ كەنت پەيدا قىلىنغان. شۇسەۋەبتىن، شۇنداق ئاتالغان.

بەشخامان

يېزىلىق ھۆكۈمەتنىڭ جەنۇبىغا 1.4 كىلومېتىر كېلىدۇ. 67 ئائىلە، 242 نوپۇسى بار. تېرىلغۇ يېرى 608 مو. بۇرۇندا بەش ئائىلىلىك كىشى بۇ يەرگە كېلىپ ئولتۇراقلاشقان بولۇپ، ھەربىر ئائىلە ئۆز ئالدىغا بۇغداي خامىنى ئالغانلىقى ئۈچۈن، شۇنداق ئاتالغان.

قىزىلجاي

يېزىلىق ھۆكۈمەتنىڭ جەنۇبىغا 1.8 كىلومېتىر كېلىدۇ. 40 ئائىلە، 144 نوپۇسى بار، تېرىلغۇ يېرى 355 مو. مەنسى: «قىزىل مازار». بۇ يەرنىڭ توپىسى قىزىل بولۇپ، بىر مازار بولغانلىقى ئۈچۈن، شۇنداق ئاتالغان.

تۇرۇشلۇق ئورنى: مۇغاللا

مۇغاللا كەنت كومىتېتى

يېزىلىق ھۆكۈمەتنىڭ شەرقىي جەنۇبىغا 2.5 كىلومېتىر كېلىدۇ. تۈزلەڭلىككە جايلاشقان. قارد-
مىقىدا ئىككى كەنت بار. 263 ئائىلە، 909 نوپۇسى بار. دېھقانچىلىقنى ئاساس قىلىدۇ، تېرىلغۇ يېرى
2405 مو. ئاساسلىق مەھسۇلاتى بۇغداي، كۆممىقوناق. قوشۇمچە ئورمانچىلىق، چارۋىچىلىق بىلەن
شۇغۇللىنىدۇ. ئون ئورۇندا چارۋىچىلىق نۇقتىسى بولۇپ، تەخمىنەن 6000 مو كېلىدۇ. ئالاھىدە
مەھسۇلاتى ياڭاق. بىر قول تراكتورى بار. 1958-يىلى 13-دادۇي بولۇپ قۇرۇلغان.
1978-يىلى «مۇغالا دادۇي» دەپ ئۆزگەرتىپ ئاتالغان. 1985-يىلىنىڭ بېشىدا كەنت كومىتېتىگە
ئۆزگەرتىلگەن.

مۇغالا

يېزىلىق ھۆكۈمەتنىڭ شەرقىي جەنۇبىغا 2.5 كىلومېتىر كېلىدۇ. 113 ئائىلە، 415 نوپۇسى بار.
تېرىلغۇ يېرى 1129 مو. «مۇغا» نىڭ مەنىسى «ئېتىز چاشقىنى»، بۇ جايدا مۇغا كۆپ بولغانلىقتىن،
شۇنداق ئاتالغان.

شوركۆل

يېزىلىق ھۆكۈمەتنىڭ شەرقىگە 4 كىلومېتىر كېلىدۇ. يەر تۈزۈلۈشى پەس. 150 ئائىلە، 494
نوپۇسى بار. تېرىلغۇ يېرى 1276 مو. بۇ جاي شورلۇق ھەم پەس بولغىنى ئۈچۈن، شۇنداق
ئاتالغان.

تۇرۇشلۇق ئورنى: باسقاق

باسقاق كەنت كومىتېتى

يېزىلىق ھۆكۈمەتنىڭ شەرقىي شىمالغا 4 كىلومېتىر كېلىدۇ. تۈزلەڭلىككە جايلاشقان. قارىمىقىدا
ئۈچ كەنت بار. 268 ئائىلە، 989 نوپۇسى بار، بۇنىڭ ئىچىدە قىرغىز ئون نەپەر. يېرىم دېھقان-
چىلىق، يېرىم چارۋىچىلىق بىلەن شۇغۇللىنىدۇ. تېرىلغۇ يېرى 3500 مو. 12 ئورۇندا چارۋىچىلىق
نۇقتىسى بولۇپ، تەخمىنەن 8000 مو كېلىدۇ. دېھقانچىلىقتىكى ئاساسىي مەھسۇلاتى بۇغداي،
كۆممىقوناق، مايلىقدان. چارۋىچىلىقتا قوي بېقىشنى ئاساس قىلىدۇ، قوشۇمچە ئات، تۆگە،
ئېشەك، قوتاز قاتارلىقلار بار. ئالاھىدە مەھسۇلاتى ياڭاق، نەشپۈت. 55 تىپلىق ۋە قول
تراكتورىدىن بىردىن بار. تۇرۇشلۇق ئورنىنىڭ نامى بىلەن ئاتالغان. 1958-يىلى 14-دادۇي
بولۇپ قۇرۇلغان. 1978-يىلى «باسقاق دادۇي» دەپ ئۆزگەرتىلگەن. 1985-يىلىنىڭ بېشىدا
كەنت كومىتېتىگە ئۆزگەرتىلگەن.

باسقاق

يېزىلىق ھۆكۈمەتنىڭ شەرقىي شىمالغا 4 كىلومېتىر كېلىدۇ. 143 ئائىلە، 574 نوپۇسى بار.
تېرىلغۇ يېرى 1840 مو. رىۋايەتتىن قارىغاندا 300 يىلنىڭ ئالدىدا يەرلىك ئەمەلدار ئەخمەت
بەگ ۋە مۇساخان باي دېگەن ئىككى كىشىنىڭ قىلغان يامان ئىشلىرى ناھايىتى كۆپ بولغاچقا،
بۇ يەردە ئولتۇرۇۋېتىلگەن. كېيىن بۇ جاي كەنت بولۇپ، شۇنداق نام ئالغان.

ئاقتمكەنجى

يېزىلىق ھۆكۈمەتنىڭ شەرقىي شىمالغا 3.5 كىلومېتىر كېلىدۇ. 75 ئائىلە، 258 نوپۇسى بار،
قىرغىز توققۇز نەپەر. تېرىلغۇ يېرى 801 مو. بۇ يەر ئەسلىدە ئاقتمكەنلىك بولغاچقا «ئاقتمكەن

جاي» دەپ ئاتالغان، كېيىن كەنت نامى بولۇپ قالغان ۋە «ئاقتىكەنجى» گە ئۆزگىرىپ قالغان.
تاۋۇغاز

يېزىلىق ھۆكۈمەتنىڭ شەرقىي شىمالىغا 5.1 كىلومېتىر كېلىدۇ. 50 ئائىلە، 183 نوپۇسى بار، بۇنىڭدىن قىرغىز بىر نەپەر. تېرىلغۇ يېرى 859 مو. مەنسى: «تار ئېغىز». بۇ جاي پوسكىغا بارىدىغان يولنىڭ ئېغىزى، يولى تار بولغانلىقى ئۈچۈن، شۇنداق ئاتالغان.

چاسكام كەنت كومىتېتى تۇرۇشلۇق ئورنى: چاسكام

يېزىلىق ھۆكۈمەتنىڭ شەرقىي شىمالىغا 9.1 كىلومېتىر كېلىدۇ. تۈزلەڭلىككە جايلاشقان. قارىمىدا 220 ئائىلە، 773 نوپۇسى بار. دېھقانچىلىقنى ئاساس قىلىدۇ، تېرىلغۇ يېرى 3210 مو. يايلىقى 2000 مو. ئاساسلىق مەھسۇلاتى بۇغداي، كۆممىقوناق. قوشۇمچە ئورمانچىلىق، چارۋىچىلىق بىلەن شۇغۇللىنىدۇ. ئالاھىدە مەھسۇلاتى ياڭاق، ئۈرۈك، ئالما، بېھى. 55 تىپلىق تراكتوردىن بىرى بار. تۇرۇشلۇق ئورنىنىڭ نامى بىلەن ئاتالغان. 1958-يىلى 15-دادۇي بولۇپ قۇرۇلغان، 1978-يىلى «چاسكام دادۇي» دەپ ئۆزگەرتىپ ئاتالغان، 1985-يىلىنىڭ بېشىدا كەنت كومىتېتىگە ئۆزگەرتىلگەن.

چاسكام

يېزىلىق ھۆكۈمەتنىڭ شەرقىي شىمالىغا 9.1 كىلومېتىر كېلىدۇ. 124 ئائىلە، 440 نوپۇسى بار. تېرىلغۇ يېرى 1660 مو. مەنسى: «چاسسى كام». كەنتتىكى يول «T» شەكلىدە بولغاچقا، شۇنداق ئاتالغان.

تۈگمەنباش

يېزىلىق ھۆكۈمەتنىڭ شەرقىي شىمالىغا 7 كىلومېتىر كېلىدۇ. 48 ئائىلە، 172 نوپۇسى بار. تېرىلغۇ يېرى 771 مو. بۇ كەنتنىڭ قېشىغا تۈگمەن ياسالغانلىقى ئۈچۈن، شۇنداق ئاتالغان.

زىخامق

يېزىلىق ھۆكۈمەتنىڭ شەرقىي شىمالىغا 10 كىلومېتىر كېلىدۇ. 48 ئائىلە، 161 نوپۇسى بار. تېرىلغۇ يېرى 779 مو. كەنت دائىرىسىدە 400 مو كېلىدىغان تەبىئىي توغراقلىق بار. بۇ جايدا زىخ كۆپ ئۆسىدىغانلىقى ئۈچۈن، شۇنداق ئاتالغان.

تۇرۇشلۇق ئورنى: توغراتازغۇن

توغراتازغۇن كەنت كومىتېتى

يېزىلىق ھۆكۈمەتنىڭ شەرقىي شىمالىغا 12.5 كىلومېتىر كېلىدۇ. يەر تۈزۈلۈشى شىمالىغا قاراپ پەسىيىپ بارىدۇ. قارىمىقىدا ئۈچ كەنت بار 273 ئائىلە، 1065 نوپۇسى بار. دېھقانچىلىقنى ئاساس قىلىدۇ. تېرىلغۇ يېرى 5699 مو، ئاساسلىق مەھسۇلاتى بۇغداي، كۆممىقوناق، مايلىقدان. قوشۇمچە چارۋىچىلىق بىلەن شۇغۇللىنىدۇ. تۆت ئورۇندا چارۋىچىلىق نۇقتىسى بار بولۇپ، كۆلىمى 2500 مو كېلىدۇ. ئاساسلىقى قوي باقىدۇ. قوشۇمچە كالا، ئات، ئېشەك، تۆگە قاتارلىقلار بار. 55 تىپلىق تراكتوردىن بىرى بار. تۇرۇشلۇق ئورنىنىڭ نامى بىلەن ئاتالغان. 1958-يىلى 16-دادۇي بولۇپ قۇرۇلغان. 1978-يىلى «توغراتازغۇن دادۇي» بولغان. 1985-يىلىنىڭ بېشىدا كەنت كومىتېتىگە ئۆزگەرتىلگەن.

توغرا تازغۇن

يېزىلىق ھۆكۈمەتنىڭ شەرقىي شىمالغا 12.5 كىلومېتر كېلىدۇ. 119 ئائىلە، 474 نوپۇسى بار. تېرىلغۇ يېرى 2151 مو. سانجۇ دەرياسى بۇ كەنتنىڭ توغرىسىدىن ئۆتىدىغانلىقى ئۈچۈن، شۇنداق ئاتالغان.

ئۆرۈكلۈكلەڭگەر

يېزىلىق ھۆكۈمەتنىڭ شەرقىي شىمالغا 13 كىلومېتر كېلىدۇ. يەر تۈزۈلۈشى تۈزلەڭ. 85 ئائىلە، 329 نوپۇسى بار. تېرىلغۇ يېرى 1888 مو. بۇرۇندا سېلىم ئاخۇن دېگەن كىشى ئائىلىسى بىلەن كۆچۈپ كېلىپ، بۇ يەردە كۆل كولاپ ئۆرۈك سالغان ئىكەن. كېيىن ئېچىلىپ كەنت بولغان. كارۋانلار كۆپۈنچە بۇ يەردە قونۇپ ئۆتكەن. شۇ سەۋەبتىن شۇنداق ئاتالغان.

كەتھاماك

يېزىلىق ھۆكۈمەتنىڭ شەرقىي شىمالغا 14 كىلومېتر كېلىدۇ. تۈزلەڭ تاشلىق يەر. 69 ئائىلە، 262 نوپۇسى بار. تېرىلغۇ يېرى 1660 مو. مەنسى: «دۆۈبچە كىلىك». بۇ جايدا كەتھامە (تۈز جايدىكى زومچاق-زومچاق دۆۈبچەكلەر) كۆپ بولغىنى ئۈچۈن، شۇنداق ئاتالغان.

تۇرۇشلۇق ئورنى: قۇمئېغىل

قۇمئېغىل كەنت كومىتېتى

يېزىلىق ھۆكۈمەتنىڭ غەربىي جەنۇبىغا 11 كىلومېتر كېلىدۇ. تاغلىق رايونغا جايلاشقان. قارىمى-قىدا ئىككى كەنت بار. 126 ئائىلە، 550 نوپۇسى بار. بۇنىڭ ئىچىدە قىرغىز 34 نەپەر. دېھقان-چىلىقنى ئاساس قىلىدۇ. تېرىلغۇ يېرى 1815 مو. ئاساسلىق مەھسۇلاتى بۇغداي، كۆممىقوناق، مايلىقدان. قوشۇمچە چارۋىچىلىق بىلەن شۇغۇللىنىدۇ. سەككىز ئورۇندا چارۋىچىلىق نۇقتىسى بار بولۇپ، كۆلىمى تەخمىنەن 7000 مو دىن ئارتۇق. تۇرۇشلۇق ئورنىنىڭ نامى بىلەن ئاتالغان. 1958-يىلى 17-دادۇي بولۇپ قۇرۇلغان، 1978-يىلى «تاشئېرىق دادۇي» دەپ ئاتالغان. 1982-يىلى «قۇمئېغىل دادۇي» دەپ ئۆزگەرتىپ ئاتالغان (1984-يىلى ئۇنىڭ بىر قىسمى بۆلۈنۈپ چىقىپ ئاراساي دادۇي بولۇپ قۇرۇلغان). 1985-يىلىنىڭ بېشىدا كەنت كومىتېتىگە ئۆزگەرتىلگەن.

قۇمئېغىل

يېزىلىق ھۆكۈمەتنىڭ غەربىي جەنۇبىغا 11 كىلومېتر كېلىدۇ. يەر شەكلى تۈزلەڭرەك. 38 ئائىلە، 166 نوپۇسى بار، بۇنىڭ ئىچىدە قىرغىز 13 نەپەر. تېرىلغۇ يېرى 515 مو. يېرىم دېھقان-چىلىق، يېرىم چارۋىچىلىق بىلەن شۇغۇللىنىدۇ. بۇ يەردىكى قۇمىنىڭ تۈۋىگە ئېغىل سېلىنغان بولۇپ، كېيىن ئېچىلىپ كەنت پەيدا بولغان. شۇ سەۋەبتىن شۇنداق ئاتالغان.

سەنەمچاقا

يېزىلىق ھۆكۈمەتنىڭ غەربىي جەنۇبىغا 11.1 كىلومېتر كېلىدۇ. 91 ئائىلە، 397 نوپۇسى بار، بۇنىڭ ئىچىدە قىرغىز 21 نەپەر. تېرىلغۇ يېرى 1300 مو. سەنەم ئىسىملىك بىر كىشى بۇ جايدا ئەڭ بۇرۇن كېلىپ ئولتۇراقلىشىپ، كېيىن ئۇنىڭ ئەۋلادى كۆپىيىپ كەنت پەيدا بولغانلىقى ئۈچۈن، شۇنداق ئاتالغان.

ئاراساي كەنت كومىتېتى

تۇرۇشلۇق ئورنى: ئاراساي

يېزىلىق ھۆكۈمەتنىڭ غەربىي جەنۇبىغا 11.1 كىلومېتىر كېلىدۇ. يەر تۈزۈلۈشى تۈزلەڭ. 169 ئائىلە، 769 نوپۇسى بار. دېھقانچىلىقنى ئاساس قىلىدۇ. تېرىلغۇ يېرى 2078 مو، ئاساسلىق مەھسۇلاتى بۇغداي كۆممىقوناق، مايلىقدان. قوشۇمچە چارۋىچىلىق بىلەن شۇغۇللىنىدۇ. 15 ئورۇندا يايلىقى بار. 55 تىپلىق تراكتوردىن بىرى بار. تۇرۇشلۇق ئورنىنىڭ نامى بىلەن ئاتالغان. 1984-يىلى قۇمبېغىل دادۇيىدىن بۆلۈنۈپ چىقىپ «ئاراساي دادۇي» بولۇپ قۇرۇلغان. 1985-يىلىنىڭ بېشىدا ئاراساي كەنت كومىتېتىگە ئۆزگەرتىلگەن.

ئاراساي

ئومۇمىي ئەھۋالى كەنت كومىتېتىنىڭكىگە ئوخشايدۇ. بۇ كەنت تاشلىق ساينىڭ ئوتتۇرىسىغا جايلاشقانلىقى ئۈچۈن، شۇنداق ئاتالغان.

قۇمباغ كەنت كومىتېتى

تۇرۇشلۇق ئورنى: قۇمباغ

يېزىلىق ھۆكۈمەتنىڭ شەرقىي جەنۇبىغا 13.5 كىلومېتىر كېلىدۇ. تاغ جىلغىسىغا جايلاشقان. قارىمىقىدا تۆت كەنت بار. 168 ئائىلە، 662 نوپۇسى بار، بۇنىڭ ئىچىدە قىرغىز ئىككى. تېرىلغۇ يېرى 1355 مو. يېرىم دېھقانچىلىق، يېرىم چارۋىچىلىق بىلەن شۇغۇللىنىدۇ. ئاساسلىق مەھسۇلاتى بۇغداي، كۆممىقوناق، مايلىقدان. 11 ئورۇندا يايلىقى بار. تۇرۇشلۇق ئورنىنىڭ نامى بىلەن ئاتالغان. 1984-يىلى باش پوسكا دادۇيىدىن بۆلۈنۈپ چىقىپ، قۇمباغ دادۇي بولۇپ قۇرۇلغان. 1985-يىلىنىڭ بېشىدا كەنت كومىتېتىگە ئۆزگەرتىلگەن.

قۇمباغ

يېزىلىق ھۆكۈمەتنىڭ شەرقىي جەنۇبىغا 13.5 كىلومېتىر كېلىدۇ. 22 ئائىلە، 97 نوپۇسى بار. تېرىلغۇ يېرى 185 مو. بۇ يەر قۇملۇققا جايلاشقان. بۇرۇندا مىسال موللا دېگەن كىشى بۇ يەرگە كېلىپ ئولتۇراقلىشىپ بىنەم ئېچىپ، يەرنىڭ ئەتراپىغا جىگدە سېلىپ باغ قىلغان بولغاچقا، شۇنداق ئاتالغان.

تامبېغىل

يېزىلىق ھۆكۈمەتنىڭ شەرقىي جەنۇبىغا 12.3 كىلومېتىر كېلىدۇ. 69 ئائىلە، 239 نوپۇسى بار. تېرىلغۇ يېرى 478 مو. ئەڭ ئاۋۋال جورۇپ ئاخۇن دېگەن بىر كىشى بۇ يەردە مال بېقىپ، تام ئېتىپ ئېغىل سالغان بولغاچقا، شۇنداق ئاتالغان.

قوغاچلاق

يېزىلىق ھۆكۈمەتنىڭ شەرقىي جەنۇبىغا 14 كىلومېتىر كېلىدۇ. 39 ئائىلە، 150 نوپۇسى بار، بۇنىڭ ئىچىدە قىرغىز ئىككى نەپەر. تېرىلغۇ يېرى 378 مو. ئەڭ دەسلەپتە موللا بۇزرۇك ئاتلىق بىر كىشى بۇ يەرگە كېلىپ بىنەم ئېچىپ، يەر ئاستىغا قوغاچ (سۇ ئۆتكۈزىدىغان نور) كۆمۈپ سۇ ئۆتكۈزۈپ يەر سۇغارغان. شۇ سەۋەبتىن شۇنداق ئاتالغان.

توغراقبېغىل

يېزىلىق ھۆكۈمەتنىڭ شەرقىي جەنۇبىغا 14 كىلومېتىر كېلىدۇ. شورلۇق يەرلىرى كۆپ. 40

ئائىلە، 155 نوپۇسى بار. تېرىلغۇ يېرى 311 مو. ئىلگىرى بۇ يەردە بىر تۈپ چوڭ توغراق بولۇپ، ئۇنىڭ يېنىدا قوي ئېغىلى بولغان. شۇ سەۋەب بىلەن شۇنداق ئاتالغان.

جاڭگالباغ كەنت كومىتېتى تۇرۇشلۇق ئورنى: جاڭگالباغ

يېزىلىق ھۆكۈمەتنىڭ شەرقىي جەنۇبىغا 14 كىلومېتىر كېلىدۇ. تاغ جىلغىسىغا جايلاشقان. قارىمىقىدا ئىككى كەنت بار. 123 ئائىلە، 431 نوپۇسى بار. دېھقانچىلىقنى ئاساس قىلىدۇ. تېرىلغۇ يېرى 1597 مو. ئاساسلىق مەھسۇلاتى بۇغداي، كۆممىقوناق، مايلىقدان. قوشۇمچە چارۋىچىلىق بىلەن شۇغۇللىنىدۇ. يەتتە ئورۇندا چارۋىچىلىق نۇقتىسى بار. ئالاھىدە مەھسۇلاتى ئۆرۈك. تۇرۇشلۇق ئورنىنىڭ نامى بىلەن ئاتالغان. 1948-يىلى ئاياغ پوسكا دادۇيىدىن بۆلۈنۈپ چىقىپ «جاڭگالباغ دادۇي» بولۇپ قۇرۇلغان. 1985-يىلىنىڭ بېشىدا كەنت كومىتېتىگە ئۆزگەرتىلگەن.

جاڭگالباغ

يېزىلىق ھۆكۈمەتنىڭ شەرقىي جەنۇبىغا 14 كىلومېتىر كېلىدۇ. 94 ئائىلە، 326 نوپۇسى بار. تېرىلغۇ يېرى 1088 مو. بۇ جاي ئىلگىرى جاڭگال بولۇپ، تەخمىنەن 250 يىلنىڭ ئالدىدا ئېچىلىپ كەنت بولغان. شۇ سەۋەبتىن، شۇنداق ئاتالغان.

چاكانداق

يېزىلىق ھۆكۈمەتنىڭ شەرقىگە 15.3 كىلومېتىر كېلىدۇ. 27 ئائىلە، 97 ئادەم بار. تېرىلغۇ يېرى 494 مو. بۇ يەردە چاكاندا كۆپ بولۇپ، 1974-يىلىدىن كېيىن ئېچىلىپ كەنت بولغاچقا، شۇنداق ئاتالغان.

قارادۆڭ دېھقانچىلىق مەيدانى تۇرۇشلۇق ئورنى: قارادۆڭ

يېزىلىق ھۆكۈمەتنىڭ غەربىي جەنۇبىغا 13.2 كىلومېتىر كېلىدۇ. جىلغا ئىچىگە جايلاشقان. قارىمىقىدا ئىككى كەنت بار. 150 ئائىلە، 625 نوپۇسى بار، بۇنىڭ ئىچىدە قىرغىز 16 نەپەر. دېھقانچىلىقنى ئاساس قىلىدۇ. تېرىلغۇ يېرى 2370 مو. ئاساسلىق مەھسۇلاتى بۇغداي، كۆممىقوناق، مايلىقدان. قوشۇمچە چارۋىچىلىق بىلەن شۇغۇللىنىدۇ. 11 ئورۇندا چارۋىچىلىق نۇقتىسى بار بولۇپ، كۆلىمى 4000 مودىن ئارتۇق، 5 مىڭدىن ئارتۇق قوي باققىلى بولىدۇ. ئاپتوموبىلىدىن بىرى، چوڭ-كىچىك تراكتوردىن بىردىن بار. تۇرۇشلۇق ئورنىنىڭ نامى بىلەن ئاتالغان. 1964-يىلى مەيدان قۇرۇلۇپ، «سانجۇ گۇڭشې 1-دېھقانچىلىق مەيدانى» دەپ نام قويۇلغان. 1978-يىلى «قارادۆڭ دېھقانچىلىق مەيدانى» دەپ ئۆزگەرتىپ ئاتالغان، ھازىرغىچە شۇنداق ئاتىلىپ كېلىۋاتىدۇ. (يېزا باشقۇرغان دېھقانچىلىق مەيدانى)

قارادۆڭ

يېزىلىق ھۆكۈمەتنىڭ غەربىي جەنۇبىغا 13.2 كىلومېتىر كېلىدۇ. 76 ئائىلە، 304 نوپۇسى بار، بۇنىڭ ئىچىدە 16 نەپەر قىرغىز بار. تېرىلغۇ يېرى 1273 مو. تۆت ئورۇندا چارۋىچىلىق نۇقتىسى بار بولۇپ، كۆلىمى 1000 مودىن ئارتۇق، مال سىغىمچانلىقى 1500 قويۇق. 1964-يىلى ئاھالە كۆچۈرۈپ كېلىنىپ دېھقانچىلىق مەيدانى قۇرۇلغان. كەنت بولۇشتىن ئىلگىرى بۇ يەر بىر قارا دۆڭلۈك بولغاچقا، شۇنداق ئاتالغان.

خەلقئاۋات

يېزىلىق ھۆكۈمەتنىڭ غەربىي جەنۇبىغا 13.2 كىلومېتىر كېلىدۇ. 74 ئائىلە، 321 نوپۇسى بار. تېرىلغۇ يېرى 1097 مو. يەتتە ئورۇندا چارۋىچىلىق نۇقتىسى بار بولۇپ، كۆلىمى 3000 مودىن ئارتۇق، مال سىغىمچانلىقى 4000 قويلۇق. ئىلگىرىدە بۇ يەر تاشلىق بولۇپ، 1955-يىلىدىن باشلاپ ھەرقايسى كەنتلەردىن ئادەم كېلىپ ئولتۇراقلىشىپ، بىنەم ئېچىپ يەر قىلىپ، بارا-بارا كەنت بولۇپ شەكىللەنگەچكە، شۇنداق ئاتالغان.

قىزىلچوققا دېھقانچىلىق مەيدانى

يېزىلىق ھۆكۈمەتنىڭ غەربىي جەنۇبىغا 12.5 كىلومېتىر كېلىدۇ. يەرتۈزۈلۈشى ئېگىز-پەس. 88 ئائىلە، 452 نوپۇسى بار، بۇنىڭ ئىچىدە 15 نەپەر قىرغىز بار. دېھقانچىلىقنى ئاساس قىلىدۇ. تېرىلغۇ يېرى 1723 مو. ئاساسلىق مەھسۇلاتى بۇغداي، كۆممىقوناق، مايلىقدان، قوشۇمچە چارۋىچىلىق بىلەن شۇغۇللىنىدۇ. ئىككى ئورۇندا چارۋىچىلىق نۇقتىسى بار بولۇپ، كۆلىمى تەخمىنەن 2000 مو كېلىدۇ، مال سىغىمچانلىقى 2000 قويلۇق. 1985-يىلىنىڭ ئاخىرىدىكى قوتاندىكى چارۋا سانى 1962 تۇياق. بۇ يەرنىڭ جەنۇبىي ياقىسىدا بىر قىزىل تاغ چوققىسى بولغاچقا، شۇنداق ئاتالغان. 1968-يىلى مەيدان قۇرۇلۇپ، «سانجۇ گۇڭشى 2-دېھقانچىلىق مەيدانى» دەپ نام قويۇلغان. 1978-يىلى «قىزىلتاغ دېھقانچىلىق مەيدانى» بولغان، 1982-يىلى «قىزىلچوققا دېھقانچىلىق مەيدانى» دەپ تۈزىتىلگەن، ھازىرغىچە شۇنداق ئاتىلىپ كېلىۋاتىدۇ. (يېزا باشقۇرغان مەيدان)

ئەرەندە يارماق دېھقانچىلىق مەيدانى

يېزىلىق ھۆكۈمەتنىڭ شەرقىي شىمالىغا 12.3 كىلومېتىر كېلىدۇ. يەر تۈزۈلۈشى سەل تۈزلەڭلىك. 33 ئائىلە، 104 نوپۇسى بار. دېھقانچىلىقنى ئاساس قىلىدۇ. تېرىلغۇ يېرى 475 مو. ئاساسلىق مەھسۇلاتى بۇغداي، كۆممىقوناق، مايلىقدان، قوشۇمچە چارۋىچىلىق بىلەن شۇغۇللىنىدۇ. ئالاھىدە مەھسۇلاتى ياڭاق، ئۆرۈك. بۇ يەردە يار-جىلغىلار كۆپ بولۇپ، خوتەنلىك «ئەرەندە» ئىسىملىك ئادەم ئەڭ ئاۋۋال بۇ يارلىققا كېلىپ ئولتۇراقلاشقان بولغاچقا، شۇنداق ئاتالغان. 1978-يىلى «چاسكام دادۇي» دىن بۆلۈنۈپ چىقىپ، «سانجۇ گۇڭشى 3-دېھقانچىلىق مەيدانى» بولۇپ قۇرۇلغان. شۇ يىلى نامى «ئەرەندى يارلىق دېھقانچىلىق مەيدانى» دەپ ئۆزگەرتىلگەن. 1982-يىلى «ئەرەندە يارلىق دېھقانچىلىق مەيدانى» دەپ تۈزىتىلگەن. (يېزا باشقۇرغان مەيدان)

كانجى دېھقانچىلىق مەيدانى

يېزىلىق ھۆكۈمەتنىڭ شەرقىي شىمالىغا 4.2 كىلومېتىر كېلىدۇ. يېرى تەكشى. 78 ئائىلە، 300 نوپۇسى بار. دېھقانچىلىقنى ئاساس قىلىدۇ. تېرىلغۇ يېرى 1252 مو. ئاساسلىق مەھسۇلاتى بۇغداي، كۆممىقوناق، مايلىقدان، قوشۇمچە چارۋىچىلىق بىلەن شۇغۇللىنىدۇ. بىر ئورۇندا چارۋىچىلىق نۇقتىسى بار بولۇپ، كۆلىمى 300 مو كېلىدۇ. ئالاھىدە مەھسۇلاتى ياڭاق، ئۆرۈك. ئىككى دان ئايرىش ماشىنىسى بار. نامىنىڭ كېلىش مەنبەسى ئېنىق ئەمەس. 1978-يىلى باش پوسكا دادۇيىدىن بۆلۈنۈپ چىقىپ «سانجۇ گۇڭشى 4-دېھقانچىلىق مەيدانى» بولۇپ قۇرۇلغان. شۇ يىلى

نامى «كانچى دېھقانچىلىق مەيدان» غا ئۆزگەرتىلگەن. ھازىرغىچە شۇنداق ئاتىلىپ كېلىۋاتىدۇ.
(يېزا باشقۇرغان دېھقانچىلىق مەيدان)

بۇناق دېھقانچىلىق مەيدان

يېزىلىق ھۆكۈمەتنىڭ غەربىي شىمالغا 2 كىلومېتىر كېلىدۇ. يەر تۈزۈلۈشى ئېگىز-پەس. 65 ئائىلە، 250 نوپۇسى بار. دېھقانچىلىقنى ئاساس قىلىدۇ. تېرىلغۇ يېرى 805 مو. ئاساسلىق مەھسۇلا- تى بۇغداي، كۆممىقوناق، مايلىقدان. قوشۇمچە چارۋىچىلىق بىلەن شۇغۇللىنىدۇ. ئۈچ ئورۇندا چارۋىچىلىق نۇقتىسى بار بولۇپ، كۆلىمى 900 مو كېلىدۇ. ئالاھىدە مەھسۇلاتى ئۆرۈك. مەندىسى ۋە ئۇنىڭ كېلىش مەنبەسى ئېنىق ئەمەس. 1982-يىلى جاي تېرەك دادۇيىدىن ئايرىپ چىقىلىپ گۆڭشى باشقۇرغان دېھقانچىلىق مەيدانى قىلىپ قۇرۇلۇپ، «بۇناق دېھقانچىلىق مەيدان» دەپ نام بېرىلگەن. ھازىرغىچە شۇنداق ئاتىلىپ كېلىۋاتىدۇ. (يېزا باشقۇرغان دېھقانچىلىق مەيدان)

(دېھقانچىلىق نۇقتىسى)

قوھۇشلۇق

يېزىلىق ھۆكۈمەتنىڭ شەرقىي جەنۇبىغا 18.3 كىلومېتىر كېلىدۇ. ئادەم ئولتۇرمايدۇ، تېرىلغۇ يېرى 121 مو. ئاساسىي مەھسۇلاتى بېدە. بىر بۇلاق بار بولۇپ، ئادەم ۋە چارۋىلار سۇ ئىچىدۇ. 1959-يىلى ئېچىلىپ، سىناق تەرتىقىسىدە تېرىلغان. بۇ يەر ئويما بولۇپ، قومۇش كۆپ ئۆسىدۇ. خانلىقى ئۈچۈن، شۇنداق ئاتالغان. ئاياغ پوسكا كەنت كومىتېتىگە قارايدۇ.

(دېھقانچىلىق نۇقتىسى)

سۇئىچكۈ لەڭگەر

يېزىلىق ھۆكۈمەتنىڭ شەرقىي شىمالغا 17 كىلومېتىر كېلىدۇ. تاغلىق رايونغا جايلاشقان. ئىككى ئائىلە، سەككىز ئادەم بار. تېرىلغۇ يېرى 33 مو. بۇرۇندا بۇ جايدا بىر كۆل بولۇپ، يولدىن ئۆتكەن يولۇچىلارنىڭ كۆپۈنچىسى بۇ يەردە توختاپ ئۆتىدىغانلىقى ئۈچۈن، شۇنداق ئاتالغان.

(چارۋىچىلىق نۇقتىسى)

ئۇلام

يېزىلىق ھۆكۈمەتنىڭ غەربىگە 19 كىلومېتىر كېلىدۇ. تاغلىق رايونغا جايلاشقان، قىشلىق يايلاق. كۆلىمى 500 مو، مال سىغىمچانلىقى 500 قويلۇق. بۇ يەر بىر نەچچە چارۋىچىلىق نۇقتىلىرىنىڭ تۇتىشىدىغان يېرىدە بولغاچقا، شۇنداق ئاتالغان. قارادۆڭ دېھقانچىلىق مەيدانىدىن باشقۇرۇپ پايدىلىنىدۇ.

(چارۋىچىلىق نۇقتىسى)

توقايئېغىل

يېزىلىق ھۆكۈمەتنىڭ جەنۇبىغا 16.5 كىلومېتىر كېلىدۇ. تاغلىق رايونغا جايلاشقان، قىشلىق يايلاق. كۆلىمى 300 مو، مال سىغىمچانلىقى 300 قويلۇق. بۇ چارۋىچىلىق نۇقتىسىدىكى ئېغىللار تاغنىڭ ئايلىنىشىغا سېلىنغاچقا، شۇنداق ئاتالغان. باش ساۋا كەنت كومىتېتىدىن باشقۇرۇپ پايدىلىنىدۇ.

(چارۋىچىلىق نۇقتىسى)

ياۋىلىق

يېزىلىق ھۆكۈمەتنىڭ غەربىي جەنۇبىغا 14 كىلومېتىر كېلىدۇ. تاغلىق رايونغا جايلاشقان. قىشلىق يايلاق. كۆلىمى 1000 مو، مال سىغىمچانلىقى 1000 قويلۇق. بۇ

چارۋىچىلىق نۇقتىسى ياۋا پىياز كۆپ ئۆسىدىغان چوققىدا بولغانلىقى ئۈچۈن، شۇنداق نام ئالغان. كەڭ قىرغىز مىللىي يېزىسىدىن باشقۇرۇپ پايدىلىنىدۇ.

(چارۋىچىلىق نۇقتىسى)

ئاچچىق

يېزىلىق ھۆكۈمەتنىڭ غەربىي جەنۇبىغا 19 كىلومېتر كېلىدۇ. تاغ جىلغىسىغا جايلاشقان، قىش-قىشلىق يايلاق. كۆلىمى 400 مو، مال سىغىمچانلىقى 600 قويلۇق. بۇ چارۋىچىلىق نۇقتىسى جايلاشقان جىلغىنىڭ ئىچىدىكى سۇ شورلۇق ھەم ئاچچىق بولغاچقا، شۇنداق ئاتالغان. قارادۆڭ دېھقان-چىلىق مەيدانىدىن باشقۇرۇپ پايدىلىنىدۇ.

(چارۋىچىلىق نۇقتىسى)

ئاق تاش

يېزىلىق ھۆكۈمەتنىڭ غەربىي جەنۇبىغا 19 كىلومېتر كېلىدۇ. تاغلىق رايونغا جايلاشقان. قىشلىق يايلاق. كۆلىمى 600 مو، مال سىغىمچانلىقى 600 قويلۇق. بۇ چارۋىچىلىق نۇقتىسى ئاق تاشلار كۆپ بولغان تاغنىڭ قاپتىلىدا بولغىنى ئۈچۈن، شۇنداق ئاتالغان. سانجۇ كەنت كومىتېتىدىن باشقۇرۇپ پايدىلىنىدۇ.

(چارۋىچىلىق نۇقتىسى)

ئۇزۇنقىر

يېزىلىق ھۆكۈمەتنىڭ غەربىي جەنۇبىغا 20.5 كىلومېتر كېلىدۇ. تاغلىق رايونغا جايلاشقان، قىشلىق يايلاق. كۆلىمى 200 مو، مال سىغىمچانلىقى 200 قويلۇق. بۇ چارۋىچىلىق نۇقتىسى شەكلى ئۇزۇنچاق بىر قىردا بولغانلىقى ئۈچۈن، شۇنداق ئاتالغان. كەڭ قىرغىز كەنت كومىتېتىدىن باشقۇرۇپ پايدىلىنىدۇ.

(چارۋىچىلىق نۇقتىسى)

قاراقۇز

يېزىلىق ھۆكۈمەتنىڭ جەنۇبىغا 14 كىلومېتر كېلىدۇ. قىشلىق يايلاق. كۆلىمى 200 مو، مال سىغىمچانلىقى 200 قويلۇق. بۇ چارۋىچىلىق نۇقتىسى بىر تاغنىڭ قۇز تەرىپىدە بولغانلىقتىن، شۇنداق ئاتالغان. سانجۇ يېزىسىغا قارايدۇ.

(چارۋىچىلىق نۇقتىسى)

يايلاقتۆشكە

يېزىلىق ھۆكۈمەتنىڭ جەنۇبىغا 26 كىلومېتر كېلىدۇ. تاغلىق رايونغا جايلاشقان. كۆلىمى 1000 مو، مال سىغىمچانلىقى 800 قويلۇق. بۇ چارۋىچىلىق نۇقتىسى ئۆشكە بېقىشقا قولاي بولغىنى ئۈچۈن، شۇنداق ئاتالغان. خانقا كەنت كومىتېتىدىن باشقۇرۇپ پايدىلىنىدۇ.

(چارۋىچىلىق نۇقتىسى)

قوشقار بېشى

يېزىلىق ھۆكۈمەتنىڭ شەرقىگە 28.7 كىلومېتر كېلىدۇ. قىشلىق يايلاق. كۆلىمى 250 مو، مال سىغىمچانلىقى 400 قويلۇق. بۇ چارۋىچىلىق نۇقتىسى قوشقارنىڭ كالىسى شەكلىدىكى تاغ چوققىسىنىڭ باغرىغا جايلاشقانلىقى ئۈچۈن، شۇنداق ئاتالغان. باسقا كەنت كومىتېتىدىن باشقۇرۇپ پايدىلىنىدۇ.

(چارۋىچىلىق نۇقتىسى)

ئاتلام

يېزىلىق ھۆكۈمەتنىڭ شەرقىي جەنۇبىغا 16 كىلومېتر كېلىدۇ. تاغلىق رايونغا جايلاشقان. قىشلىق يايلاق، كۆلىمى 600 مو، مال سىغىمچانلىقى 600 قويلۇق. بۇ چارۋىچىلىق نۇقتىسى

قىزىلئېغىل بىلەن كەڭقىر ئىككى تاغنىڭ ئوتتۇرىسىدىكى جىلغىدا بولۇپ، كەلگەن-كەتكەن كىشىلەر چوقۇم بۇ يەردىن ئۆتىدىغان بولغاچقا، شۇنداق ئاتالغان. سانجۇ كەنت كومىتېتىدىن باشقۇرۇپ پايدىلىنىدۇ.

(چارۋىچىلىق نۇقتىسى)

كاكچال

يېزىلىق ھۆكۈمەتنىڭ شەرقىي جەنۇبىغا 21 كىلومېتىر كېلىدۇ، تاغلىق رايونغا جايلاشقان. يازلىق يايلاق، كۆلىمى 150 مو، مال سىغىمچانلىقى 150 قويلۇق. مەنسى: «قۇرۇق چوققا». بۇ چارۋىچىلىق نۇقتىسىدا سۇ ئاز، ئوت-چۆپ شالاڭ بولغاچقا، شۇنداق ئاتالغان. باسقاق كەنت كومىتېتىدىن باشقۇرۇپ پايدىلىنىدۇ.

(چارۋىچىلىق نۇقتىسى)

بۇۋىقەمبەر

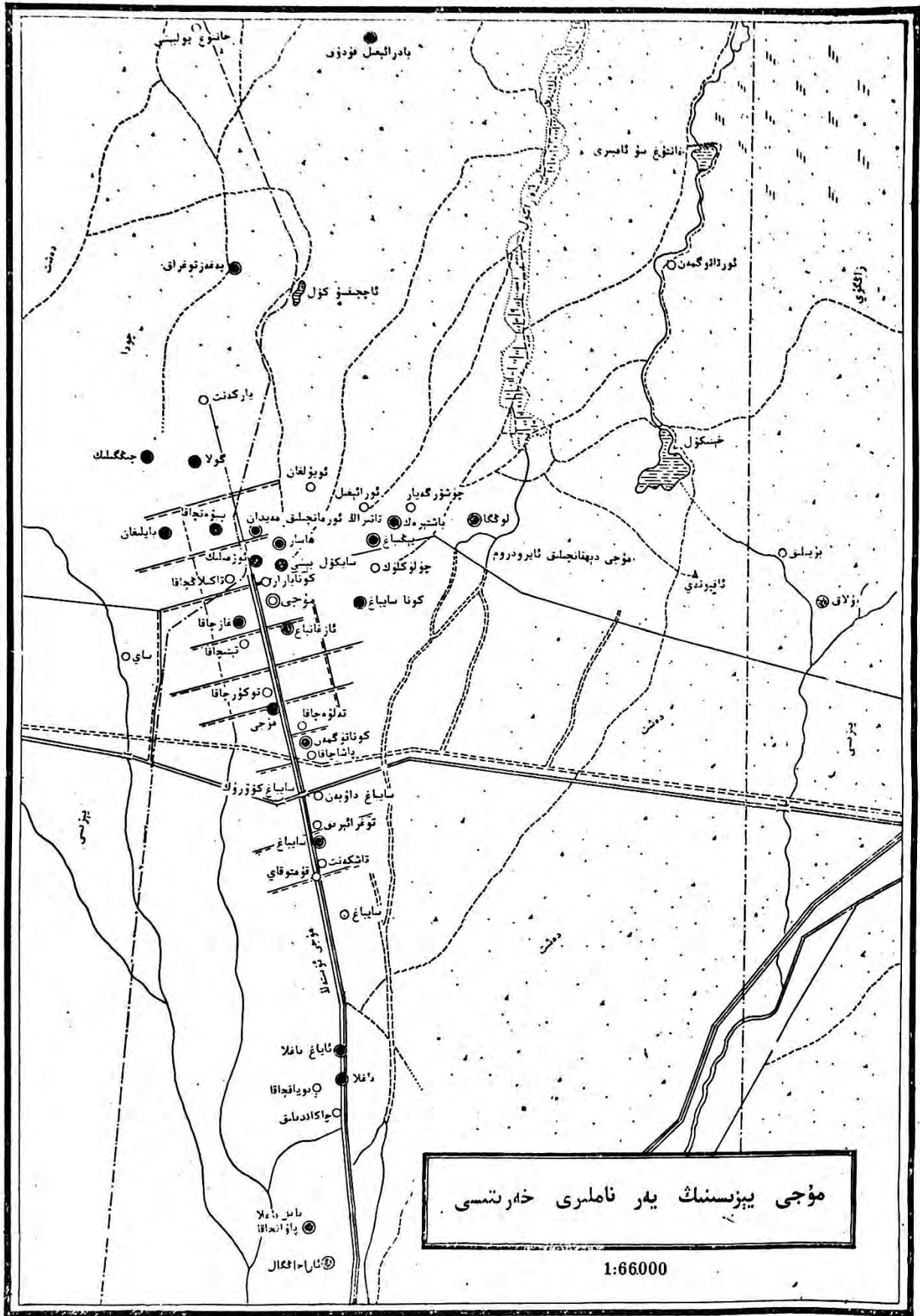
يېزىلىق ھۆكۈمەتنىڭ شەرقىي جەنۇبىغا 27 كىلومېتىر كېلىدۇ. تاغلىق رايونغا جايلاشقان، قىشلىق يايلاق. كۆلىمى 4000 مودىن ئارتۇق، مال سىغىمچانلىقى 1000 قويلۇق. رىۋايەتتىن قارىغاندا بۇ يەرگە ئەڭ ئاۋۋال كېلىپ مال باققان كىشىنىڭ ئىسمى "بۇۋى قەمبەر" بولغاچقا، ئۇنىڭ نامى بىلەن شۇنداق ئاتالغان. ئاياغ پوسكا، جاڭگالباغ ئىككى كەنت كومىتېتى باشقۇرۇپ پايدىلىنىدۇ.

The first part of the document discusses the importance of maintaining accurate records of all transactions. It emphasizes that every entry should be supported by a valid receipt or invoice. This ensures transparency and allows for easy verification of the data.

The second section details the various methods used to collect and analyze the data. It mentions the use of both manual and automated systems to ensure that all relevant information is captured. The data is then processed to identify trends and anomalies that may not be immediately apparent.

In the third part, the author discusses the challenges faced during the data collection process. One major issue was the inconsistency in the quality of the data provided by different sources. This was addressed by implementing strict quality control measures and providing training to the data entry staff.

The final section of the document provides a summary of the findings and offers recommendations for future data collection efforts. It suggests that regular audits and updates to the data collection process are essential to maintain the accuracy and reliability of the information.



مۇجى يېزىسىنىڭ يەر ناملىرى خەرىتىسى

1:66000

مۇجى يېزىسىنىڭ ئومۇمىي ئەھۋالى

ناھىيىلىك ھۆكۈمەت تۇرۇشلۇق ئورۇننىڭ شەرقىگە 33.5 كىلومېتر كېلىدۇ. شەرقتە زاڭگۇي يېزىسى بىلەن، غەربتە چودا يېزىسى بىلەن، شىمالدا دۆلەت ئىگىلىكىدىكى چارۋىچىلىق مەيدانى بىلەن، جەنۇبتا سانجۇ يېزىسى بىلەن چېگرىلىنىدۇ. شەرقتىن غەربىگىچە ئوتتۇرىچە كەڭلىكى 12 كىلومېتىر، جەنۇبىدىن شىمالىغىچە ئوتتۇرىچە ئۇزۇنلۇقى 202 كىلومېتر كېلىدۇ. ئومۇمىي يەر مەيدانى 2406 كۋادرات مېتىر كېلىدۇ. قارمىقىدا 16 كەنت كومىتېتى، يېزا باشقۇرغان بىر مەيدان، 39 تەبىئىي كەنت بار. 3675 ئائىلە ئولتۇرۇشلۇق بولۇپ، نوپۇسى 13931، بۇنىڭ ئىچىدە ئۇيغۇرلار 13890، خەنزۇ 41 نەپەر. يېزىلىق ھۆكۈمەتنىڭ تۇرۇشلۇق ئورنى ئازغانباغ كەنتىدە.

مۇجى — «شىنجاڭ تەزكىرىسى. تەسىس 4» دە «吉木 (مۇجى)» دەپ يېزىلغان. «قۇرىغار-دىكى جاي ناملرى» دېگەن كىتابتا 木济 (مۇجى) دەپ يېزىلغان. ئۇنىڭ مەنىسى ھەققىدە ئىككى خىل گەپ بار. بىرى: خەلق ئارىسىدىكى رىۋايەتلەرگە قارىغاندا، تەخمىنەن 700 نەچچە يىللار ئىلگىرى بۇ يەرلەردە ئاھالە شالاڭ بولۇپ، سىرتتىن كەلگەن دىن تارقاتقۇچىلار بۇ يەردىن ئۆتكەندە، يەرلىك كىشىلەر ئۇلارنىڭ يۇدۇۋالغان خۇرچۇنغا ھەيران قېلىپ، ھەممىسى مۇجۇپ بېقىپ، «مۇجى، مۇجى» دېيىشىپتىكەن، مۇجى دېگەن سۆز شۇنىڭدىن قالغان، مەنىسى — «مۇجۇش»؛ ئىككىنچىسى: مۇجى دېگەن سۆز ئەرەبچە «موج» (مەۋج) دېگەن سۆزنىڭ ئاھاڭ ئۆزگىرىشىدىن ھاسىل بولغان بولۇپ، مەنىسى «دولقۇن»، ئۇنىڭ ئىستىمال مەنىسى «ئاۋاتلاش-ماق». «قۇرىغارنىڭ بىر تىللىق تەپسىلاتى» دا: «مۇجى. مۇسۇلمانچە تىل بولۇپ، "ياقا يۇرت"، "ئايىرىلىپ تۇرىدىغان چەت-خىلۋەت جاي" دېگەن مەنىدە»، دەپ ئىزاھات بېرىلگەن.

بۇ جاي ئازادلىقتىن ئىلگىرى «مۇجى رايون» دەپ ئاتالغان، 1950-يىلى «گۇما ناھىيە 5-رايون» دەپ ئۆزگەرتىپ ئاتىلىپ، قارمىقىدا غازچاقا، چودا، باغلا، يېڭىباغ، گولادىن ئىبارەت بەش يېزا تەسىس قىلىنغان. 1955-يىلى 32 باشلانغۇچ كوپىراتىپ تەسىس قىلىنغان. 1956-يىلى 26 ئالىي كوپىراتىپقا ئۆزگەرتىپ تەسىس قىلىنغان. 1958-يىلى «بايى خەلق گۇڭشېسى» بولۇپ قۇرۇلۇپ، ئۇنىڭ قارمىقىدا 24 دادۇي بولغان. 1969-يىلى «بايى خەلق گۇڭشېسى ئىنقىلابىي كومىتېتى» دەپ ئۆزگەرتىپ ئاتالغان. 1978-يىلى مۇجى خەلق گۇڭشېسى دەپ ئۆزگەرتىپ ئاتالغان. 1984-يىلى 10-ئايدا مۇجى يېزىسى تەسىس قىلىنغان.

بۇ يېزا ئىچكى قۇرۇقلۇقنىڭ مەركىزىگە جايلاشقان بولۇپ، يەر تۈزۈلۈشى تۈزلەڭ، جەنۇبتىن شىمالغا پەسىيىپ بارىدۇ، ئۈچ تەرىپىنى قۇملۇق ئوراپ تۇرىدۇ. ئوتتۇرا، جەنۇب قىسىملىرى

سۇغۇرۇلدىغان رايون ھېسابلىنىدۇ. ئارىلىقىدا ئازراق سوزلۇق بار بولۇپ، شال تېرىغىلى بولىدۇ. ھاۋا كىلىماتى قۇرۇقلۇق خاراكتېرىدىكى كىلىماتقا كىرىدۇ. ئوتتۇرىچە تېمپېراتۇرىسى 11.6°C ، ئەڭ ئىسسىق بولغاندا (7 -ئاي) ئوتتۇرىچە تېمپېراتۇرا 24.9°C ، ئەڭ تۆۋەن بولغاندا (1 -ئاي) ئوتتۇرىچە تېمپېراتۇرا 6.6°C بولىدۇ. قىراۋسىز مەزگىلى 210 كۈن. يىللىق ئوتتۇرىچە ھۆل-يېغىن مىقدارى 51 مىللىمېتىر. ھاۋا كىلىماتىدىكى ئاساسلىق تەبىئىي ئاپەتلەر قۇرغاقچىلىق، بوران ۋە ئۇششۇك.



قۇمۇشلىقتىكى بېلىشكۆل.

مۇجى ئۆستىگىنىڭ ئۇزۇنلۇقى 21.5 كىلومېتىر، كەڭلىكى 7 مېتىر، ئەڭ چوڭ سۇ ئۆتۈش مىقدارى سېكونتتا 7.5 كۇب مېتىر بولۇپ، سانجۇ يېزىسى تەۋەسىدىكى چاسكام زاكۇدىن سانجۇ دەرياسىنىڭ سۈيى بۆلۈپ كېلىنىپ، يېزا دائىرىسىدىكى 182 تاناپ ھەر خىل ئېرىق-ئۆستەڭلەرگە تۇتاشتۇرۇلغان، بۇلارنىڭ ئومۇمىي ئۇزۇنلۇقى 145.6 كىلومېتىر بولۇپ، بۇنىڭ ئىچىدە تاش ياتقۇ-زۇپ ياسالغىنى 80.5 كىلومېتىر. قۇرۇلغان زاكۇ، كۆۋرۈك، سۇڭگۈچ ۋە شاقىراتما قاتارلىق ياردەمچى ئىنشاتاتلار 1649 . سۇغۇرۇش كۆلىمى 100 مىڭ مو. ماشىنىلىق قۇدۇق بىلەن سۇغۇرۇش قوشۇمچە قىلىنىدۇ.

يېزا بويىچە تېرىم يەر كۆلىمى 49081 مو بولۇپ، تېرىلغۇ كۆلىمى 43358 مو. ئاساسلىق مەھسۇلاتى بۇغداي، كۆممىقوناق. ئىقتىسادىي زىرائەتلەردىن پۇرچاق تۈرلىرى ھەمدە پاختا، مايلىق-دان، قوغۇن-ئاۋۇز، مېۋە، بېدە قاتارلىقلار بار. 1958 -يىلى ئىشلەپچىقىرىلغان ئاشلىق 9 مىليون 470 مىڭ جىڭ، چوڭ-كىچىك چارۋىلارنىڭ قوتانىدىكى سانى 19 مىڭ تۇياق، پاختا 1919 دەن،

مايلىقدان 160 مىڭ جىڭ، بېقىلغان پىلە 710 قۇنا بولۇپ، مەھسۇلاتى 37 مىڭ جىڭ بولدى. بۇ يېزىنىڭ پىلە بېقىش، كېيىم تىكىش، ياغاچ سايمانلارنى ياساش، بورا توقۇش ۋە ئائىلە قوشۇمچە كەسپى قاتارلىق كۆپخىل ئىگىلىكى تەرەققىي قىلغان. 1985-يىلى پۈتۈن يېزىنىڭ يېزا ئىگىلىك ئومۇمىي مەھسۇلات قىممىتى 3 مىليون 110 مىڭ يۈەن، يېزا-بازار كارخانىلىرىنىڭ ئومۇمىي مەھسۇلات قىممىتى 1 مىليون 166 مىڭ يۈەن بولۇپ، كىشى بېشىغا توغرا كەلگەن ئاشلىق 679 جىڭ، كىشى بېشىغا توغرا كەلگەن كىرىم 161.68 يۈەن بولدى.

ئورمانچىلىقتا: ئاساسلىقى سۈنئىي ئورمان يېتىشتۈرۈلدى، تېرەك، سۆگەت، جىگدە، ئۆرۈك، شاپتۇل ھەمدە ئاز مىقداردا ياڭاق دەرەخلىرى بار. 1885-يىلى يېزا بويىچە بەرپا قىلىنغان ئورمان 4589 مو، كۆچەتلىك 34 مو، تارقاق ئورمان 426 مىڭ تۈپ.

دائىرىسى ئىچىدە قومۇش كۆپ چىقىدۇ. چۈچۈكبۇيا، بۆرسامسقى قاتارلىق تىببىي دورا ئۆسۈملۈكلىرى بار. ياۋايى ھايۋاناتلاردىن ياۋا چوشقا، داۋىغان، تۈلكە، ياۋا ئۆدەكلەر بار. يېزا باشقۇرغان كارخانىلاردىن تىراكتور پونكىتى، ئاساسىي قۇرۇلۇش ئەترىتى، ئاشلىق ۋە ياغ پىششىقلاپ ئىشلەش زاۋۇتى، گىلەم كارخانىسى، بورا كارخانىسى ۋە كىچىك تىپتىكى ئېلېكتر ئىستانسىسى قاتارلىقلار بار. بەش ئاپتوموبىل، 31 چوڭ، ئوتتۇرا تىپلىق تىراكتور، 16 قول تىراكتورى، 86 سەيبوجى، ئۇن تارتىش، ياغ تارتىش ماشىنىلىرى بار بولۇپ، بۇ ماشىنىلارنىڭ ئومۇمىي ئات كۈچى 3387.

ھازىر بىر ئوتتۇرا مەكتەپ، 13 باشلانغۇچ مەكتەپ بار بولۇپ، مەكتەپتىكى ئوقۇغۇچى سانى 2155 نەپەر (ئوتتۇرا مەكتەپ ئوقۇغۇچىسى 636 نەپەر)، ئوقۇش يېشىدىكى بالىلارنىڭ مەكتەپكە كىرىش نىسبىتى %96.6 گە يەتكەن، 157 ئوقۇتقۇچى بار (ئوتتۇرا مەكتەپ ئوقۇغۇچىسى 46 نەپەر). كىنوخانا، رادىئو ئۈزۈلۈپ، مەدەنىيەت پونكىتى، كۈتۈپخانا قاتارلىق مەدەنىيەت ئەسلى-مەلىرى قۇرۇلغان. بىر دوختۇرخانا بار بولۇپ، خىزمەتچى ۋە تىببىي خادىملىرى 24 نەپەر، كېسەل كارىۋىتى 58، كەنت كومىتېتلىرىدا 30 نەپەر ساقلىقنى ساقلاش خادىمى بار. چاكو-قاغلىق تاشيولى بۇ يېزىنى توغرىسىغا كېسىپ ئۆتەدۇ، ئۇنىڭ يېزا دائىرىسىدىكى ئۇزۇنلۇقى 2 كىلومېتىر. مۇجى سايياغ كۆۋرۈكىدە يېزىنىڭ شېغىل تاشيولى بىلەن كېسىشىدىغان بولۇپ، پۈتۈن يېزىدىكى كەنتلەر ئارا ياسالغان ئاددىي تاشيولارغا تۇتىشىدۇ.

ئۆلچەملىك ناملىرى

مۇجى يېزىسى

(«مۇجى يېزىسىنىڭ ئومۇمىي ئەھۋالى» غا قارالسۇن)

تۇرۇشلۇق ئورنى: ئازغانباغ

ئازغانباغ كەنت كومىتېتى

يېزىلىق ھۆكۈمەتنىڭ شەرقىي جەنۇبىغا 0.7 كىلومېتر كېلىدۇ. تۈزلەڭ ۋادىغا جايلاشقان، قارىمىقىدا ئىككى كەنت بار. 208 ئائىلە، 830 نوپۇسى بار. دېھقانچىلىقنى ئاساس قىلىدۇ. تېرىلغۇ يېرى 1000 مو، ئاساسلىق مەھسۇلاتى بۇغداي، كۆممىقوناق، پاختا، مايلىقدان. قوشۇمچە ئورمانچىلىق، چارۋىچىلىق ۋە پىلىچىلىك بىلەن شۇغۇللىنىدۇ. 55 تىپلىق تراكتوردىن بىرى بار. ئازغانباغ كەنتىدە بولغاچقا، شۇنداق ئاتالغان. 1885-يىلى 10-دادۇي بولۇپ قۇرۇلغان. 1978-يىلى «ئازغانباغ دادۇي» دەپ ئۆزگەرتىپ ئاتالغان. 1985-يىلىنىڭ بېشىدا كەنت كومىتېتىگە ئۆزگەرتىلگەن.

ئازغانباغ

يېزىلىق ھۆكۈمەتنىڭ شەرقىي جەنۇبىغا 0.7 كىلومېتر كېلىدۇ. 105 ئائىلە، 430 نوپۇسى بار. تېرىلغۇ يېرى 500 مو. ئازغان كۆپ بولغاچقا، شۇنداق ئاتالغان.

پاشاچاقا

يېزىلىق ھۆكۈمەتنىڭ شەرقىي جەنۇبىغا 0.6 كىلومېتر كېلىدۇ. 103 ئائىلە، 400 نوپۇسى بار. تېرىلغۇ يېرى 500 مو. بۇ جايدا پاشا كۆپ بولغاچقا كەنت ئاھالىسىگە «پاشا» لەقىسى سىڭىپ، كېيىن كەنتكە نام بولۇپ قالغان.

تۇرۇشلۇق ئورنى: ھەجەر خانلەڭگەر

لوڭگا كەنت كومىتېتى

يېزىلىق ھۆكۈمەتنىڭ شەرقىگە 5 كىلومېتر كېلىدۇ. تۈزلەڭ ۋادىغا جايلاشقان، قارىمىقىدا ئىككى كەنت بار. 366 ئائىلە، 1522 نوپۇسى بار. دېھقانچىلىقنى ئاساس قىلىدۇ. تېرىلغۇ يېرى 5398 مو، ئاساسلىق مەھسۇلاتى بۇغداي، كۆممىقوناق، پاختا، مايلىقدان. قوشۇمچە ئورمانچىلىق، چارۋىچىلىق ۋە پىلىچىلىك بىلەن شۇغۇللىنىدۇ. ئىككى تراكتور بار. بىر باشلانغۇچ مەكتەپ بار. لوڭگا كەنتىنىڭ نامى بىلەن ئاتالغان.

1958-يىلى 3-، 4-دادۇي بولۇپ قۇرۇلغان، 1970-يىلى قوشۇلۇپ بىر دادۇي بولغان. 1978-يىلى «لوڭگا دادۇي» دەپ ئۆزگەرتىپ ئاتالغان. 1985-يىلىنىڭ بېشىدا كەنت كومىتېتىگە ئۆزگەرتىلگەن.

ھەجەر خانلەڭگەر

يېزىلىق ھۆكۈمەتنىڭ شەرقىگە 5 كىلومېتر كېلىدۇ. 184 ئائىلە، 711 نوپۇسى بار. تېرىلغۇ يېرى

2298 مو. خوتەنگە بارىدىغان چوڭ يول بۇ يەردىن ئۆتىدىغان بولۇپ، تارىختا ھۆكۈمەتتىن بۇ جايغا لەڭگەر سالغان، ھەجەر خان ئىسىملىك بىر كىشى بۇ لەڭگەرنى باشقۇرغانلىقى ئۈچۈن، شۇنداق ئاتالغان.

لوڭگا

يېزىلىق ھۆكۈمەتنىڭ شەرقىگە 6 كىلومېتر كېلىدۇ. 182 ئائىلە، 811 نوپۇسى بار. تېرىلغۇ يېرى 3120 مو. ئېيتىشلارغا قارىغاندا تەخمىنەن 1230-يىلى ئەتراپىدا ياركەندلىك بىر مۇنچە مۇسۇل-مانلار خوتەنگە بارماقچى بولۇپ بۇ يەرگە كەلگەندە تاھارەت ئېلىپ ئىبادەت قىلغان. بۇنى كۆرگەن يەرلىك كىشىلەر ئۇلارنى ئۇلۇغ كىشىلەر دەپ قاراپ، ئاسانلىق ۋە باياشاتلىقنى تىلەپ، ئۇ مۇسۇلمانلار تاھارەت ئالغاندا ئىشلەتكەن لۆڭگىسىنى مازارغا ئېسىپ قويغان ئىكەن. بۇ نام شۇنىڭدىن قالغان.

تۇرۇشلۇق ئورنى: يېڭىباغ

يېڭىباغ كەنت كومىتېتى

يېزىلىق ھۆكۈمەتنىڭ شەرقىي شىمالغا 2.7 كىلومېتر كېلىدۇ. تۈزلەڭ ۋادىغا جايلاشقان. قارمىقىدا ئۈچ كەنت بار. 178 ئائىلە، 446 نوپۇسى بار. دېھقانچىلىقنى ئاساس قىلىدۇ. تېرىلغۇ يېرى 1638 مو. ئاساسلىق مەھسۇلاتى بۇغداي، كۆممىقوناق، پاختا، مايلىقدان. قوشۇمچە ئورمانچىلىق، چارۋىچىلىق ۋە پىلىچىلىك بىلەن شۇغۇللىنىدۇ. 55 تىپلىق تراكتوردىن بىرى بار، بىر باشلانغۇچ مەكتەپ بار. تۇرۇشلۇق ئورنى يېڭىباغنىڭ نامى بىلەن ئاتالغان. 1958-يىلى 2-دادۇي بولۇپ قۇرۇلغان، 1971-يىلى 2، 3، 4-ئۈچ دادۇيگە بۆلۈنۈپ كەتكەن، بۇ يەر يەنىلا 2-دادۇي بولۇپ قېلىۋەرگەن. 1978-يىلى «يېڭىباغ دادۇي» دەپ ئۆزگەرتىپ ئاتالغان. 1985-يىلىنىڭ بېشىدا كەنت كومىتېتىگە ئۆزگەرتىلگەن.

يېڭىباغ

يېزىلىق ھۆكۈمەتنىڭ شەرقىي شىمالغا 2.7 كىلومېتر كېلىدۇ. 48 ئائىلە، 163 نوپۇسى بار. تېرىلغۇ يېرى 391 مو. تەخمىنەن 320 يىلنىڭ ئالدىدا ئاقسۇلۇق بەش ئائىلىلىك كىشى بۇ يەرگە كېلىپ ئولتۇرۇپ، بىنەم ئېچىپ باغ قىلغان. شۇ سەۋەبتىن، شۇنداق ئاتالغان.

چۈشۈرگە يار

يېزىلىق ھۆكۈمەتنىڭ شەرقىي شىمالغا 3.8 كىلومېتر كېلىدۇ، 81 ئائىلە، 313 نوپۇسى بار. تېرىلغۇ يېرى 806 مو. 60-يىللاردا بۇ يەردىن سۇ چۈشۈرۈۋېتىلىدىغان ئېرىق كولىنىپ، كېيىن كەنت ھاسىل بولغان. شۇنىڭ بىلەن ئاشۇنداق نام قالغان.

ئورائېقىل

يېزىلىق ھۆكۈمەتنىڭ شەرقىي شىمالغا 3 كىلومېتر كېلىدۇ، 49 ئائىلە، 189 نوپۇسى بار. تېرىلغۇ يېرى 441 مو. بۇ كەنتنىڭ ئىچىدە چوڭ ھەم چوڭقۇر بىر يار بولۇپ، كەنت ئاھالىلىرى يارنىڭ ئىچىگە مال ئېغىلى ئەتكەنلىكى ئۈچۈن، شۇنداق ئاتالغان.

تۇرۇشلۇق ئورنى: دىڭگانچا

كونا سايباغ كەنت كومىتېتى

يېزىلىق ھۆكۈمەتنىڭ شەرقىي جەنۇبىغا 1.9 كىلومېتر كېلىدۇ. تۈزلەڭ ۋادىغا جايلاشقان.

قارمىقىدا تۆت كەنت بار. 132 ئائىلە، 532 نوپۇسى بار. دېھقانچىلىقنى ئاساس قىلىدۇ. تېرىلغۇ يېرى 2100 مو. ئاساسلىق مەھسۇلاتى بۇغداي، كۆممىقوناق، پاختا، مايلىقدان. قوشۇمچە ئورمانچىلىق، چارۋىچىلىق ۋە پىلىچىلىك بىلەن شۇغۇللىنىدۇ. 28 تىپلىق تراكتوردىن بىرى بار. كونا سايباغ كەنتىنىڭ نامىنى قوللانغان. ئەسلىدە مۇجى گۇڭشى 2-دادۇيگە تەۋە بولۇپ، 1971-يىلى بۆلۈنۈپ چىقىپ 3-دادۇي بولۇپ قۇرۇلغان، 1978-يىلى «كونا سايباغ دادۇي» دەپ ئۆزگەرتىپ ئاتالغان. 1985-يىلىنىڭ بېشىدا كەنت كومىتېتىگە ئۆزگەرتىلگەن.

دىڭگانچاقا

يېزىلىق ھۆكۈمەتنىڭ شەرقىي جەنۇبىغا 1.9 كىلومېتىر كېلىدۇ. 33 ئائىلە، 156 نوپۇسى بار. تېرىلغۇ يېرى 630 مو. بۇرۇندا بۇ يەرلىك بىر باي كىشى ئۆزىنى چوڭ تۇتىدىغان بولغاچقا «دىڭگان» لەقىمى سىڭىپ، كېيىن كەنتكە نام بولۇپ قالغان.

مايماقچاقا

يېزىلىق ھۆكۈمەتنىڭ شەرقىي جەنۇبىغا 1.7 كىلومېتىر كېلىدۇ. 48 ئائىلە، 180 نوپۇسى بار. تېرىلغۇ يېرى 630 مو. بۇ كەنتلىك بىر ئادەمنىڭ يول ماڭسا تاپىنى مايماق چۈشكەچكە، كىشلەر ئۇنىڭغا «مايماق» لەقىمى قويۇپ، كېيىن كەنتكە نام بولۇپ قالغان.

چۈلۈكلۈك

يېزىلىق ھۆكۈمەتنىڭ شەرقىگە 2.5 كىلومېتىر كېلىدۇ. 33 ئائىلە، 78 نوپۇسى بار. تېرىلغۇ يېرى 420 مو. بۇرۇندا بۇ كەنتلىك بىر كىشى كالىنىڭ بۇرۇنغا ئۆتكۈزىدىغان چۈلۈك ياساشقا ئۇستا بولغاچقا، «چۈلۈك» لەقىمى سىڭىپ قېلىپ، كېيىن كەنتكە نام بولۇپ قالغان.

كونا سايباغ

يېزىلىق ھۆكۈمەتنىڭ شەرقىگە 1.7 كىلومېتىر كېلىدۇ. 28 ئائىلە، 118 نوپۇسى بار. تېرىلغۇ-يېرى 420 مو. ئەسلىدە بۇ يەرلەر سايلىق بولۇپ، كېيىن كەنت بولغان، ئۇنىڭ باشقا كەنتلەرگە قارىغاندا تارىخى ئۇزۇنراق بولغانلىقى سەۋەبىدىن شۇنداق ئاتالغان.

تۇرۇشلۇق ئورنى: باشتېرەك

باشتېرەك كەنت كومىتېتى

يېزىلىق ھۆكۈمەتنىڭ شەرقىي شىمالىغا 3.3 كىلومېتىر كېلىدۇ. تۈزلەڭلىككە جايلاشقان. 167 ئائىلە، 631 نوپۇسى بار. دېھقانچىلىقنى ئاساس قىلىدۇ. تېرىلغۇ يېرى 2949 مو. ئاساسلىق مەھسۇلاتى بۇغداي، كۆممىقوناق، پاختا، مايلىقدان. قوشۇمچە ئورمانچىلىق، چارۋىچىلىق ۋە پىلىچىلىك بىلەن شۇغۇللىنىدۇ. 28 تىپلىق تراكتوردىن بىرى بار. باشتېرەك كەنتىدە بولغاچقا شۇنداق ئاتالغان.

1971-يىلى 2-دادۇيدىن بۆلۈنۈپ چىقىپ، 4-دادۇي بولۇپ قۇرۇلغان. كېيىن يەنە 2-دا-دۇيگە قوشۇۋېتىلگەن. 1978-يىلىنىڭ بېشىدا بۆلۈنۈپ چىقىپ 4-دادۇينى ئەسلىگە كەلتۈرگەن. 1982-يىلى «باشتېرەك دادۇي» دەپ ئۆزگەرتىپ ئاتالغان. 1985-يىلىنىڭ بېشىدا كەنت كومىتېتىگە ئۆزگەرتىلگەن.

باشتېرەك

ئومۇمىي ئەھۋالى كەنت كومىتېتىنىڭ ئوخشايدۇ. بۇ يەردە بىر يار بولۇپ، ئۇنىڭ لېۋىدە قاتار كەتكەن تېرەكلەر بولغاچقا، «ياربېشى تېرەك» دەپ ئاتىلىپ، كېيىنچە «باشتېرەك» كە ئۆزگىرىپ، كەنت نامى بولۇپ قالغان.

تۇرۇشلۇق ئورنى: كونا بازار

ئۆزەملىك كەنت كومىتېتى

يېزىلىق ھۆكۈمەتنىڭ شىمالغا 0.9 كىلومېتىر كېلىدۇ. تۈزلەڭلىككە جايلاشقان. قارمىقىدا ئىككى كەنت بار. 158 ئائىلە، 663 نوپۇسى بار. دېھقانچىلىقنى ئاساس قىلىدۇ. تېرىلغۇ يېرى 2900 مو، ئاساسلىق مەھسۇلاتى بۇغداي، كۆممىقوناق، پاختا، مايلىقدان. قوشۇمچە ئورمانچىلىق، چارۋىچىلىق ۋە پىلىچىلىك بىلەن شۇغۇللىنىدۇ. ئاپتوموبىل، 55 تىپلىق تراكتوردىن بىردىن بار. ئۆزەملىك كەنتىنىڭ نامى بىلەن ئاتالغان، 1958-يىلى 10-دادۇي بولۇپ قۇرۇلغان، 1971-يىلى 9-دادۇي دەپ ئۆزگەرتىلگەن، 1978-يىلى «ئۆزەملىك دادۇي» دەپ ئۆزگەرتىپ ئاتالغان، 1985-يىلىنىڭ بېشىدا كەنت كومىتېتىگە ئۆزگەرتىلگەن.

كونا بازار

يېزىلىق ھۆكۈمەتنىڭ شىمالغا 0.9 كىلومېتىر كېلىدۇ. 130 ئائىلە، 554 نوپۇسى بار. تېرىلغۇ يېرى 2073 مو. 1958-يىلىدا بۇ يەر بىر بازار بولۇپ، كېيىن بازارنى باشقا جايغا يۆتكىۋەتكەن. شۇ سەۋەبتىن شۇنداق ئاتالغان.

ئۆزەملىك

يېزىلىق ھۆكۈمەتنىڭ شىمالغا 1.3 كىلومېتىر كېلىدۇ. 28 ئائىلە، 109 نوپۇسى بار. تېرىلغۇ يېرى 827 مو. بۇ كەنتتە ئۆزەم كۆپ بولغانلىقتىن، شۇنداق ئاتالغان.

تۇرۇشلۇق ئورنى: غازچاقا

غازچاقا كەنت كومىتېتى

يېزىلىق ھۆكۈمەتنىڭ غەربىي شىمالغا 0.9 كىلومېتىر كېلىدۇ. تۈزلەڭلىككە جايلاشقان. قارمىقىدا ئۈچ كەنت بار. 310 ئائىلە، 1106 نوپۇسى بار. دېھقانچىلىقنى ئاساس قىلىدۇ، تېرىلغۇ يېرى 1932 مو، ئاساسلىق مەھسۇلاتى بوغداي، كۆممىقوناق، پاختا، مايلىقدان. قوشۇمچە ئورمانچىلىق، چارۋىچىلىق ۋە پىلىچىلىك بىلەن شۇغۇللىنىدۇ. ئاپتوموبىلدىن بىرى، چوڭ-كىچىك تراكتوردىن بەشى بار. تۇرۇشلۇق ئورنىنىڭ نامى بىلەن ئاتالغان. 1958-يىلى 4-دادۇي بولۇپ قۇرۇلغان. 1971-يىلى 8-دادۇي دەپ ئۆزگەرتىلگەن. 1978-يىلى «غازچاقا دادۇي» دەپ ئۆزگەرتىپ ئاتالغان. 1985-يىلىنىڭ بېشىدا كەنت كومىتېتىگە ئۆزگەرتىلگەن.

غازچاقا

يېزىلىق ھۆكۈمەتنىڭ غەربىي شىمالغا 0.9 كىلومېتىر كېلىدۇ. 163 ئائىلە، 598 نوپۇسى بار. تېرىلغۇ يېرى 975 مو. بۇ يەردە كەنت پەيدا بولغان دەسلەپكى ۋاقىتلاردا ھەممە ئائىلە غاز بېقىشقا ھېرىس بولغانلىقى ئۈچۈن، شۇنداق ئاتالغان.

تاغاقچاقا

يېزىلىق ھۆكۈمەتنىڭ غەربىگە 1.2 كىلومېتىر كېلىدۇ، 74 ئائىلە، 270 نوپۇسى بار. تېرىل-

غۇبېرى 436 مو. رىۋايەت قىلىنىشىچە 100 يىلنىڭ ئالدىدا بۇ يەردە كېرىم ئاخۇن دېگەن بىر كىشى باشقىلاردىن نەرسە ئۆتنە ئالسا قايتۇرۇپ بەرمەيدىغان ھەتتا قەتئىي تېنىۋالدىغان بولۇپ، تاغاق سۆڭەكتەك قاتتىق كىشى بولغاچقا «تاغاق» دەپ لەقەم سىڭىپ قېلىپ، كېيىنچە كەنتكە نام بولۇپ قالغان.

تېتىچاقا

يېزىلىق ھۆكۈمەتنىڭ غەربىي جەنۇبىغا 1.2 كىلومېتىر كېلىدۇ. 73 ئائىلە، 238 نوپۇسى بار. تېرىلغۇ يېرى 521 مو. مەنىسى: «تېتىش». ئېيتىلىشىچە بۇ يەرلىكنىڭ بوۋىلىرى تاماققا تۇزنى كۆپ سالىدىغان بولغاچقا، شۇنداق ئاتالغان.

مۇجى كەنت كومىتېتى

يېزىلىق ھۆكۈمەتنىڭ جەنۇبىغا 2.4 كىلومېتىر كېلىدۇ. تۈزلەڭلىككە جايلاشقان، قارىمىقىدا ئىككى كەنت بار. 197 ئائىلە، 740 نوپۇسى بار. دېھقانچىلىقنى ئاساس قىلىدۇ. تېرىلغۇ يېرى 1492 مو. ئاساسلىق مەھسۇلاتى بۇغداي، كۆممىقوناق، پاختا، مايلىقدان. قوشۇمچە ئورمانچىلىق، چارۋى-چىلىق ۋە پىلىچىلىك بىلەن شۇغۇللىنىدۇ. 55 تىپلىق تىراكتوردىن بىرى بار. تۇرۇشلۇق ئورنىنىڭ نامى بىلەن ئاتالغان.

1958 - يىلى 13 - دادۇي بولۇپ قۇرۇلغان. 1976 - يىلى 12 - دادۇي دەپ ئۆزگەرتىلگەن. 1978 - يىلى «مۇجى دادۇي» دەپ ئۆزگەرتىپ ئاتالغان. 1985 - يىلىنىڭ بېشىدا كەنت كومىتېتىگە ئۆزگەرتىلگەن.

مۇجى

يېزىلىق ھۆكۈمەتنىڭ جەنۇبىغا 2.4 كىلومېتىر كېلىدۇ. 142 ئائىلە، 536 نوپۇسى بار. تېرىل-غۇ يېرى 1072 مو. مەنىسى «مۇجۇش». تەخمىنەن بۇندىن 700 يىللار ئىلگىرى دىنىي ئۇرۇشلار مەزگىلىدە ئىسلام بىرلەشمە ئارمىيىسى بۇ يەردىن ئۆتۈۋېتىپ دەم ئېلىشقا توختىغاندا، يەرلىك كىشىلەرنىڭ ئۇلارنىڭ خۇرجۇنلىرىنى مۇجۇپ باققانلىقىنى كۆرۈپ - «مۇجى» دەپتىكەن. يەرلىك كىشىلەر بۇنى مۇقەددەس سۆز بىلىپ، كەنتىگە نام قىلىۋالغان ئىكەن.

توكۇرچاقا

يېزىلىق ھۆكۈمەتنىڭ جەنۇبىغا 2.1 كىلومېتىر كېلىدۇ. 55 ئائىلە، 204 نوپۇسى بار، تېرىل-غۇ يېرى 420 مو. ئەڭ ئاۋۋال بۇ يەرگە كېلىپ ئولتۇراقلاشقان بىر كىشىنىڭ پۇتى ئاكا بولغىنى ئۈچۈن، «توكۇر» لەقىمى قويۇلۇپ، كېيىن كەنتكە نام بولۇپ قالغان.

كوناتۇگمەن كەنت كومىتېتى

يېزىلىق ھۆكۈمەتنىڭ جەنۇبىغا 3.4 كىلومېتىر كېلىدۇ، تۈزلەڭلىككە جايلاشقان. قارىمىقىدا ئۈچ كەنت بار. 147 ئائىلە، 648 نوپۇسى بار. دېھقانچىلىقنى ئاساس قىلىدۇ، تېرىلغۇ يېرى 885 مو. ئاساسلىق مەھسۇلاتى بۇغداي، كۆممىقوناق، پاختا، مايلىقدان. قوشۇمچە ئورمانچىلىق، چارۋىچىلىق ۋە پىلىچىلىك بىلەن شۇغۇللىنىدۇ. 28 تىپلىق تىراكتوردىن بىرى بار. بىر باشلانغۇچ مەكتەپ بار. تۇرۇشلۇق ئورنىنىڭ نامى بىلەن ئاتالغان.

1958 - يىلى 14 - دادۇي بولۇپ قۇرۇلغان، 1971 - يىلى 5 - دادۇي دەپ ئۆزگەرتىلگەن.
1974 - يىلى 14 - دادۇيگە ئۆزگەرتىلگەن. 1978 - يىلى «كوناتۇگمەن دادۇي» دەپ ئۆزگەرتىپ
ئاتالغان. 1985 - يىلىنىڭ بېشىدا كەنت كومىتېتىگە ئۆزگەرتىلگەن.

كوناتۇگمەن

يېزىلىق ھۆكۈمەتنىڭ جەنۇبىغا 3.4 كىلومېتىر كېلىدۇ. 50 ئائىلە، 192 نوپۇسى بار. تېرىلغۇ يېرى
229 مو. ئالاھىدە مەھسۇلاتى ئۈزۈم. ناھايىتى ئۇزۇن زامانلار ئىلگىرى بۇ يەردە بىر تاش خارابە
سۇ تۈگمىنى بولغاچقا، شۇنداق ئاتالغان.

تەلۋەچاقا

يېزىلىق ھۆكۈمەتنىڭ جەنۇبىغا 3 كىلومېتىر كېلىدۇ. 54 ئائىلە، 269 نوپۇسى بار، تېرىلغۇ يېرى
429 مو. ئالاھىدە مەھسۇلاتى ئۈزۈم. ئەڭ بۇرۇن بۇ يەرگە كېلىپ ئولتۇراقلاشقان خۇدابەردى
ئاخۇن دېگەن كىشى ئىش قىلسا تەلۋىلىك قىلىدىغان بولغاچقا، «تەلۋە» دېگەن لەقەم قويۇلۇپ،
كېيىنچە كەنتكە نام بولۇپ قالغان.

پاشاچاقا

يېزىلىق ھۆكۈمەتنىڭ جەنۇبىغا 3.7 كىلومېتىر كېلىدۇ. 43 ئائىلە، 187 نوپۇسى بار. تېرىلغۇ يېرى
227 مو، ئالاھىدە مەھسۇلاتى ئۈزۈم، شاپتۇل. بۇ يەر ئېچىلغاندا مەسۇپ ئاخۇن ئاكا - ئۇكا ئىك-
كىيلەن ئولتۇراقلاشقان بولۇپ، پاشىدەك ۋىكىلداپ گەپ قىلىدىغانلىقى ئۈچۈن «پاشا» لەقىمى
سىڭىپ، كېيىن كەنتكە نام بولۇپ قالغان.

تۇرۇشلۇق ئورنى: سايكۆل بېشى

سايكۆل بېشى كەنت كومىتېتى

يېزىلىق ھۆكۈمەتنىڭ شەرقىي شىمالىغا 1 كىلومېتىر كېلىدۇ، تۈزلەڭلىككە جايلاشقان، قارمىقىدا
ئىككى كەنت بار. 182 ئائىلە، 726 نوپۇسى بار. دېھقانچىلىقنى ئاساس قىلىدۇ. تېرىلغۇ يېرى 1399
مو. ئاساسلىق مەھسۇلاتى بۇغداي، كۆممىقوناق، پاختا، مايلىقدان. قوشۇمچە ئورمانچىلىق ۋە
پىلچىلىك بىلەن شۇغۇللىنىدۇ. 55 تىپلىق تىراكتوردىن بىرى بار. تۇرۇشلۇق ئورنىنىڭ نامى
بىلەن ئاتالغان.

1982 - يىلى ھاسار دادۇيىدىن بۆلۈنۈپ چىقىپ، سايكۆل بېشى دادۇي بولۇپ قۇرۇلغان، 1985 -
يىلىنىڭ بېشىدا كەنت كومىتېتىگە ئۆزگەرتىلگەن.

سايكۆل بېشى

يېزىلىق ھۆكۈمەتنىڭ شەرقىي شىمالىغا 1 كىلومېتىر كېلىدۇ. 123 ئائىلە، 496 نوپۇسى بار.
تېرىلغۇ يېرى 874 مو. بۇ يەر بۇرۇن سايلىق بولۇپ، بىر كۆل بولغان. 1950 - يىلى قۇربان
غوجا قاتارلىق يەتتە ئائىلە كىشى كۆلىنىڭ ئالدىدىن بىنەم ئېچىپ ئولتۇراقلىشىپ كەنت قىلغان. شۇ
سەۋەبتىن، شۇنداق ئاتالغان.

ئويۇلغان

يېزىلىق ھۆكۈمەتنىڭ شەرقىي شىمالىغا 2.8 كىلومېتىر كېلىدۇ، 79 ئائىلە، 312 نوپۇسى بار.
تېرىلغۇ يېرى 525 مو. بۇ كەنتنىڭ تېرىلغۇ يەرلىرى كەلكۈن چىقىپ كەتكەن يەرلەرنى تىندۈرۈپ

ھاسىل قىلىنغاچقا، شۇنداق ئاتالغان.

سايياغ كەنت كومىتېتى

تۇرۇشلۇق ئورنى: توغرائېرىق
يېزىلىق ھۆكۈمەتنىڭ غەربىي جەنۇبىغا 5.3 كىلومېتىر كېلىدۇ. تۈزلەڭلىككە جايلاشقان. قاردا-
مىقىدا تۆت كەنت بار. 278 ئائىلە، 917 نوپۇسى بار. دېھقانچىلىقنى ئاساس قىلىدۇ. تېرىلغۇ يېرى
3200 مو. ئاساسلىق مەھسۇلاتى بۇغداي، كۆممىقوناق، پاختا، مايلىقدان. قوشۇمچە ئورمانچى-
لىق، چارۋىچىلىق بىلەن شۇغۇللىنىدۇ. 28 تىپلىق تراكتوردىن بىرى بار. بىر باشلانغۇچ مەكتەپ
بار. سايياغ كەنتىنىڭ نامى بىلەن ئاتالغان. 1958-يىلى 21-دادۇي بولۇپ قۇرۇلغان. 1978-
يىلى «سايياغ دادۇي» دەپ ئۆزگەرتىپ ئاتالغان. 1985-يىلىنىڭ بېشىدا كەنت كومىتېتىگە ئۆز-
گەرتىلگەن.

توغرائېرىق

يېزىلىق ھۆكۈمەتنىڭ جەنۇبىغا 5.3 كىلومېتىر كېلىدۇ. 107 ئائىلە، 367 نوپۇسى بار. تېرىلغۇ
يېرى 933 مو. سۇ كېلىدىغان ئېرىق بۇ كەنتنى توغرىسىغا كېسىپ ئۆتتىغانلىقى ئۈچۈن، شۇند-
داق ئاتالغان.

قۇمتوقاي

يېزىلىق ھۆكۈمەتنىڭ غەربىي جەنۇبىغا 6.4 كىلومېتىر كېلىدۇ. 31 ئائىلە، 107 نوپۇسى بار.
تېرىلغۇ يېرى 351 مو. بۇ كەنت جەينەكسىمان دۆڭ قۇملۇققا جايلاشقانلىقتىن، شۇنداق ئاتالغان.
تاشكەنت

يېزىلىق ھۆكۈمەتنىڭ غەربىي جەنۇبىغا 6.2 كىلومېتىر كېلىدۇ. 59 ئائىلە، 200 نوپۇسى بار.
تېرىلغۇ يېرى 836 مو، ئالاھىدە مەھسۇلاتى ئۈزۈم، شاپتۇل. بۇ كەنت ئېچىلىش ۋاقتىدا بىر پارچە
تاشلىق بولغاچقا، شۇنداق ئاتالغان.

سايياغ

يېزىلىق ھۆكۈمەتنىڭ جەنۇبىغا 5.6 كىلومېتىر كېلىدۇ. 81 ئائىلە، 243 نوپۇسى بار. تېرىلغۇ
يېرى 1080 مو. ئالاھىدە مەھسۇلاتى ئۈزۈم، شاپتۇل. ئەسلىدە بۇ يەر سايىلىق بولۇپ، كېيىن
كەنت پەيدا بولغان، كەنتتىكى ئۆيلەر باغ-ئاراملىق بولغانلىقى ئۈچۈن، شۇنداق ئاتالغان.

تۇرۇشلۇق ئورنى: ئاياغ باغلا

ئاياغ كەنت كومىتېتى

يېزىلىق ھۆكۈمەتنىڭ جەنۇبىغا 10.4 كىلومېتىر كېلىدۇ. تۈزلەڭلىككە جايلاشقان. قاردا-
مىقىدا ئۈچ كەنت بار. 161 ئائىلە، 630 نوپۇسى بار. دېھقانچىلىقنى ئاساس قىلىدۇ. تېرىلغۇ يېرى 1810 مو،
ئاساسلىق مەھسۇلاتى بۇغداي، كۆممىقوناق، پاختا، مايلىقدان. قوشۇمچە ئورمانچىلىق، چارۋىچىلىق
ۋە پىلىچىلىك بىلەن شۇغۇللىنىدۇ. ئالاھىدە مەھسۇلاتى ئۈزۈم، شاپتۇل، ئۈرۈك. چوڭ-كىچىك
تراكتوردىن بىردىن بار. بىر باشلانغۇچ مەكتەپ بار. تۇرۇشلۇق ئورنىنىڭ نامى بىلەن ئاتالغان.
1958-يىلى 22-دادۇي بولۇپ قۇرۇلغان. 1978-يىلى «ئاياغ باغلا دادۇي» دەپ ئۆزگەرتىپ
ئاتالغان. 1985-يىلىنىڭ بېشىدا كەنت كومىتېتىگە ئۆزگەرتىلگەن.

ئاياغ باغلا

يېزىلىق ھۆكۈمەتنىڭ جەنۇبىغا 10.4 كىلومېتر كېلىدۇ. 39 ئائىلە، 166 نوپۇسى بار. تېرىلغۇ يېرى 505 مو. بۇ كەنت باغلا دېگەن يۇرتنىڭ ئاياغ قىسمىغا جايلاشقانچقا، شۇنداق ئاتالغان.

بوياقچاقا

يېزىلىق ھۆكۈمەتنىڭ جەنۇبىغا 11.1 كىلومېتر كېلىدۇ. 80 ئائىلە، 288 نوپۇسى بار. تېرىلغۇ يېرى 830 مو. تەخمىنەن 250 نەچچە يىللار ئىلگىرى كۆكتېرەك كەنتىدىن ھېكىمشا ئاتلىق بىر كىشى بۇ يەرگە كۆچۈپ كېلىپ، خام بوياش كەسپى بىلەن شۇغۇللانغانچقا، كىشىلەر ئۇنى «بوياق» دەپ ئاتاپ، كېيىن كەنت نامىغا ئايلىنىپ قالغان.

چاكانداق

يېزىلىق ھۆكۈمەتنىڭ جەنۇبىغا 11.8 كىلومېتر كېلىدۇ. 42 ئائىلە، 166 نوپۇسى بار. تېرىلغۇ يېرى 475 مو. بۇ يەردە چاكاندا كۆپ بولغانلىقتىن، شۇنداق ئاتالغان.

تۇرۇشلۇق ئورنى: باغلا

باغلا كەنت كومىتېتى

يېزىلىق ھۆكۈمەتنىڭ جەنۇبىغا 11 كىلومېتر كېلىدۇ. تۈزلەڭلىككە جايلاشقان. قارىمىقىدا بىر كەنت بار. 172 ئائىلە، 667 نوپۇسى بار. دېھقانچىلىقنى ئاساس قىلىدۇ. تېرىلغۇ يېرى 2840 مو، ئاساسلىق مەھسۇلاتى بۇغداي، كۆممىقوناق، پاختا، مايلىقدان. قوشۇمچە ئورمانچىلىق، چارۋىچىلىق ۋە پىلىچىلىك بىلەن شۇغۇللىنىدۇ. ئالاھىدە مەھسۇلاتى شاپتۇل، ئۇرۇك، ئۈزۈم. چوڭ-كەچىك تراكتوردىن بىردىن بار. تۇرۇشلۇق ئورنىنىڭ نامى بىلەن ئاتالغان. 1982-يىلى باش باغلا دادۇيىدىن بۆلۈنۈپ چىقىپ «باغلا دادۇيى» بولۇپ قۇرۇلغان. 1985-يىلىنىڭ بېشىدا كەنت كومىتېتىگە ئۆزگەرتىلگەن.

باغلا

ئومۇمىي ئەھۋالى كەنت كومىتېتىنىڭكىگە ئوخشايدۇ. بۇ كەنتتىكى ھەممە ئائىلىلەرنىڭ بېغى بولغاچقا، شۇنداق ئاتالغان.

تۇرۇشلۇق ئورنى پاۋانچاقا

باش باغلا كەنت كومىتېتى

يېزىلىق ھۆكۈمەتنىڭ غەربىي جەنۇبىغا 12 كىلومېتر كېلىدۇ، تۈزلەڭلىككە جايلاشقان. قارىمىقىدا ئۈچ كەنت بار. 105 ئائىلە، 413 نوپۇسى بار. دېھقانچىلىقنى ئاساس قىلىدۇ. تېرىلغۇ يېرى 1992 مو. ئاساسلىق مەھسۇلاتى بۇغداي، كۆممىقوناق، پاختا، مايلىقدان. قوشۇمچە ئورمانچىلىق، چارۋىچىلىق ۋە پىلىچىلىك بىلەن شۇغۇللىنىدۇ. ئالاھىدە مەھسۇلاتى شاپتۇل، ئۇرۇك، ئۈزۈم. بىر تراكتور بار. بۇ كەنت كومىتېتى باغلا دېگەن يۇرتنىڭ باش قىسمىغا جايلاشقانچقا، شۇنداق ئاتالغان.

1964-يىلى 16-دادۇيىدىن ئاجرىلىپ چىقىپ 23-دادۇيى بولۇپ قۇرۇلغان. 1978-يىلى «باش باغلا دادۇيى» دەپ ئۆزگەرتىپ ئاتالغان. 1985-يىلى كەنت كومىتېتىگە ئۆزگەرتىلىپ، «باش باغلا» دېگەن نامنى ئەسلىگە كەلتۈرگەن.

پاۋانچاقا

يېزىلىق ھۆكۈمەتنىڭ جەنۇبىغا 12 كىلومېتىر كېلىدۇ. 28 ئائىلە، 91 نوپۇسى بار. تېرىلغۇ يېرى 500 مو. ئالاھىدە مەھسۇلاتى قوغۇن-تاۋۇز. ئەڭ دەسلەپتە شېرىپ ئاخۇن دېگەن بىر كىشى بۇ يەردە ئولتۇراقلىشىپ ئوۋچىلىق بىلەن تۇرمۇش كەچۈرگەن. كېيىن كەنت پەيدا بولۇپ، شۇنداق ئاتالغان.

تۈلكەچاقا

يېزىلىق ھۆكۈمەتنىڭ غەربىي جەنۇبىغا 14.2 كىلومېتىر كېلىدۇ. 55 ئائىلە، 233 نوپۇسى بار. تېرىلغۇ يېرى 1015 مو. ئالاھىدە مەھسۇلاتى شاپتۇل، ئۆرۈك، ئۈزۈم. بۇ يەرگە ئەڭ ئاۋۋال ئۆمەرغوجا ئاتلىق بىر كىشى كېلىپ ئولتۇراقلاشقان بولۇپ، ئۇ ھېلىگەر ئادەم بولغاچقا «تۈلكە» لەقىمى قويۇلۇپ، كېيىن كەنت نامىغا ئايلىنىپ قالغان.

كالتاتوغراق

يېزىلىق ھۆكۈمەتنىڭ جەنۇبىغا 15.5 كىلومېتىر كېلىدۇ. 22 ئائىلە، 89 نوپۇسى بار. تېرىلغۇ يېرى 477 مو. ئالاھىدە مەھسۇلاتى قوغۇن-تاۋۇز. بۇ يەردە بىر يار بولۇپ، ئىككى قېشىدا قىسقا توغراق ئۆسكەن بولغاچقا، شۇنداق ئاتالغان.

تۇرۇشلۇق ئورنى: ئاراجاڭگال

ئاراجاڭگال كەنت كومىتېتى

يېزىلىق ھۆكۈمەتنىڭ غەربىي جەنۇبىغا 15 كىلومېتىر كېلىدۇ. تۈزلەڭلىككە جايلاشقان. قارىمى-قىدا ئىككى كەنت بار. 94 ئائىلە، 349 نوپۇسى بار. دېھقانچىلىقنى ئاساس قىلىدۇ. تېرىلغۇ يېرى 1500 مو. ئاساسلىق مەھسۇلاتى بۇغداي، كۆممىقوناق، پاختا، مايلىقدان. قوشۇمچە ئورمانچىلىق، چارۋىچىلىق ۋە پىلىچىلىك بىلەن شۇغۇللىنىدۇ. ئاساسلىق مەھسۇلاتى شاپتۇل، ئۆرۈك، ئۈزۈم. تۇرۇشلۇق ئورنىنىڭ نامى بىلەن ئاتالغان.

1958-يىلى گۇڭشېلەشكەندىن كېيىن 16-دادۇي بولۇپ قۇرۇلغان (1968-يىلى ئۇنىڭ بىر قىسمى بۆلۈنۈپ چىقىپ 24-دادۇي بولۇپ قۇرۇلغان). 1978-يىلى «ئاراجاڭگال دادۇي» دەپ ئۆزگەرتىپ ئاتالغان. 1985-يىلىنىڭ بېشىدا كەنت كومىتېتىگە ئۆزگەرتىلگەن.

ئاراجاڭگال

يېزىلىق ھۆكۈمەتنىڭ غەربىي جەنۇبىغا 15 كىلومېتىر كېلىدۇ. 33 ئائىلە، 118 نوپۇسى بار. تېرىلغۇ يېرى 600 مو. ئالاھىدە مەھسۇلاتى شاپتۇل، ئۆرۈك، ئۈزۈم. بۇ كەنتنىڭ ئەتراپى پۈتۈنلەي جاڭگال بولغاچقا، شۇنداق ئاتالغان.

لوڭگاڭبېقىن

يېزىلىق ھۆكۈمەتنىڭ جەنۇبىغا 16.1 كىلومېتىر كېلىدۇ. 61 ئائىلە، 231 نوپۇسى بار. تېرىلغۇ يېرى 900 مو. ئالاھىدە مەھسۇلاتى شاپتۇل، ئۆرۈك، ئۈزۈم. بۇ كەنت لوڭگا كەنتىگە ئاقىدىغان بىر كىچىك ئېقىننىڭ بويىغا جايلاشقانلىقتىن، شۇنداق ئاتالغان.

تۇرۇشلۇق ئورنى: ھاسار

ھاسار كەنت كومىتېتى

يېزىلىق ھۆكۈمەتنىڭ شەرقىي شىمالغا 2.5 كىلومېتىر كېلىدۇ. تۈزلەڭلىككە جايلاشقان. قارىمى-قىدا ئىككى كەنت بار. 150 ئائىلە، 604 نوپۇسى بار. دېھقانچىلىقنى ئاساس قىلىدۇ. تېرىلغۇ يېرى

1685 مو. ئاساسلىق مەھسۇلاتى بۇغداي، كۆممىقوناق، پاختا، مايلىقدان. قوشۇمچە ئورمانچى-لىق، چارۋىچىلىق ۋە پىلىچىلىك بىلەن شۇغۇللىنىدۇ. ئالاھىدە مەھسۇلاتى قوغۇن-تاۋۇز. 28 تىپ-لىق تراكتوردىن بىرى بار. تۇرۇشلۇق ئورنىنىڭ نامى بىلەن ئاتالغان.

1958-يىلى ئىلگىرى-كېيىن بولۇپ 6-دادۇي، 11-دادۇي، 9-دادۇي دەپ ئاتالغان

1978-يىلى «ھاسار دادۇي» دەپ ئۆزگەرتىپ ئاتالغان (1982-يىلى ئۇنىڭ بىر قىسمى بۆلۈنۈپ چىقىپ «سايكۆل بېشى دادۇي» بولۇپ قۇرۇلغان). 1985-يىلىنىڭ بېشىدا كەنت كومىتېتىگە ئۆزگەرتىلگەن.

ھاسار

يېزىلىق ھۆكۈمەتنىڭ شەرقىي شىمالغا 2.5 كىلومېتىر كېلىدۇ. 60 ئائىلە، 252 نوپۇسى بار. تېرىلغۇ يېرى 890 مو. ئالاھىدە مەھسۇلاتى قوغۇن-تاۋۇز. مەنىسى «سېپىل». رىئايەتتىن قارىغاندا ئىلگىرى بۇ يەردە قەدىمىي شەھەر بولۇپ، ئەتراپىغا سېپىل سوقۇلغان ئىكەن. شۇ سەۋەبتىن شۇنداق ئاتالغان.

چۆپچاقا

يېزىلىق ھۆكۈمەتنىڭ شەرقىي شىمالغا 0.5 كىلومېتىر كېلىدۇ. 90 ئائىلە، 352 نوپۇسى بار. تېرىلغۇ يېرى 785 مو. چىڭ سۇلالىسىنىڭ ئاخىرقى مەزگىلىدە، بۇ يەرنىڭ باشلىقى قۇربان خوجا كەنت ئاھالىسىگە ئۆتكەن-كەچكەن ساياھەتچىلەرنى چۆپ ئاش ئېتىپ كۈتۈۋېلىشنى بۇيرۇق قىلغان بولۇپ، يولۇچى مېھمانلار بۇ جايىنى «چۆپ چاقا» دەپ ئاتىغانلىقى ئۈچۈن، شۇنداق نام ئالغان.

خانتۇغ دېھقانچىلىق مەيدان

يېزىلىق ھۆكۈمەتنىڭ شەرقىي شىمالغا 19.1 كىلومېتىر كېلىدۇ. يەر تۈزۈلۈشى تۈزلەڭ. 52 ئائىلە، 217 نوپۇسى بار. دېھقانچىلىقنى ئاساس قىلىدۇ. تېرىلغۇ يېرى 2984 مو. ئاساسلىق مەھسۇلاتى بۇغداي، كۆممىقوناق، پاختا، مايلىقدان. قوشۇمچە ئورمانچىلىق، چارۋىچىلىق بىلەن شۇغۇللىنىدۇ. 55 تىپلىق تراكتوردىن بىرى بار. 1956-يىلى ھۆكۈمەتتىن ئادەم كۈچى تەشكىللەپ بۇ يەردە بىنەم ئېچىپ كەنت پەيدا قىلغان. ئەسلىدە ناھىيىلىك دۆلەت ئىگىلىكىدىكى چارۋىچىلىق مەيدانىغا قارىغان. 1963-يىلى «بايى گۇڭشى» گە تەۋە بولغان. 1967-يىلى گۇڭشى باشقۇرغان دېھقانچىلىق مەيدانى بولۇپ قۇرۇلغان. 1978-يىلى «خانتۇغ دېھقانچىلىق مەيدان» دەپ ئۆزگەرتىپ ئاتالغان بولۇپ، ھازىرغىچە شۇنداق ئاتىلىدۇ.

قاتىرال ئورمانچىلىق مەيدان

يېزىلىق ھۆكۈمەتنىڭ شىمالغا 1.7 كىلومېتىر كېلىدۇ. تۈزلەڭلىككە جايلاشقان. 52 ئائىلە، 225 نوپۇسى بار. ئورمانچىلىقنى ئاساس قىلىدۇ. تېرىلغۇ يېرى 449 مو بولۇپ، بۇنىڭ ئىچىدە تېرەك كۆچەتلىكى 162 مو، ئۆزۈم 6 مو، ئۈزۈمستال 30 مو، ئالما 10 مو. قوشۇمچە دېھقانچىلىق بىلەن شۇغۇللىنىدۇ. بۇ يەردە ئەسلىدە قاقاس دالا بولغاچقا، 1960-يىلى گۇڭشى باشقۇرغان ئورمانچىلىق مەيدانى بولۇپ قۇرۇلغاندا شۇنداق ئاتالغان.

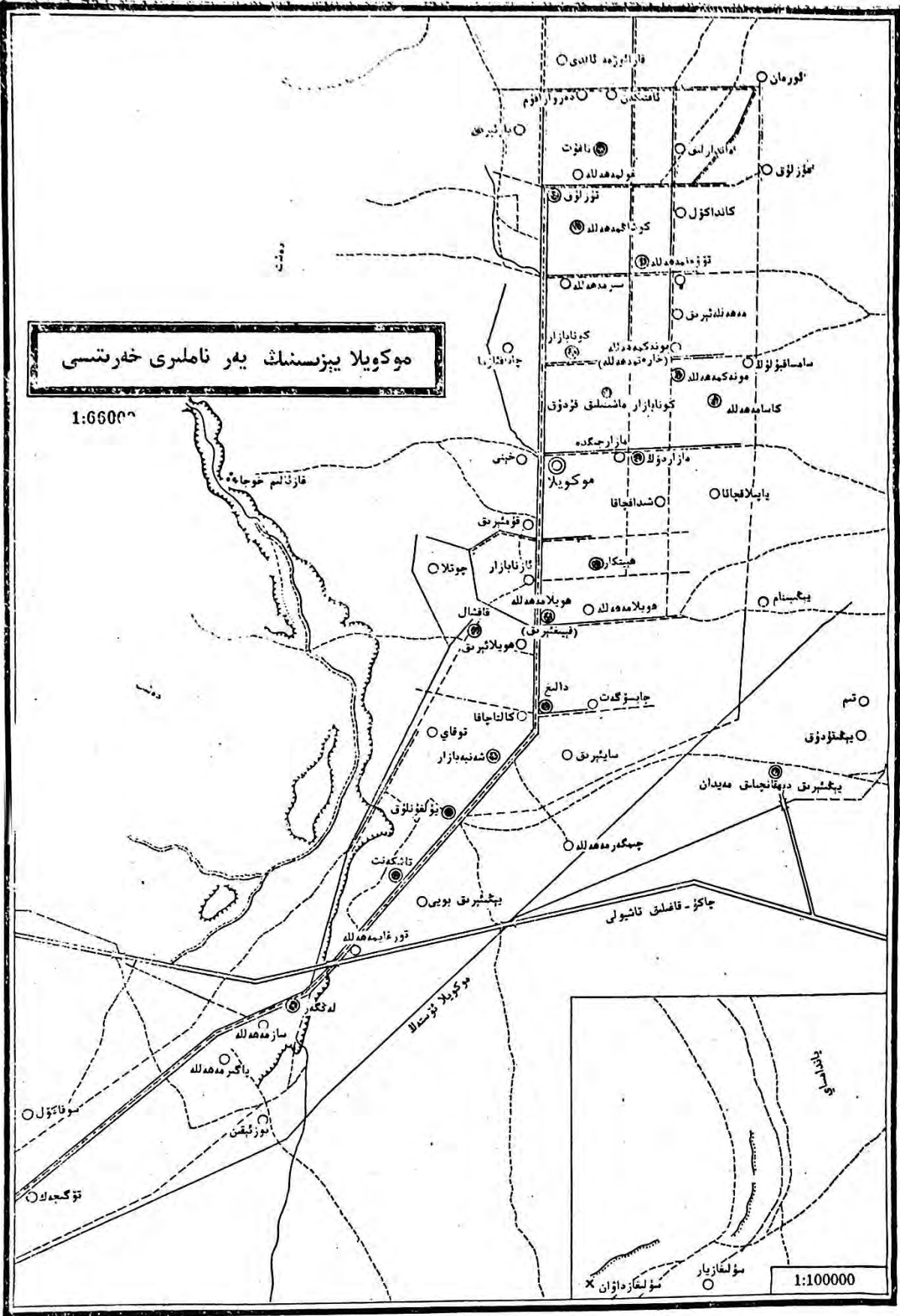
ئورتاق تۈگمەن

(دېھقانچىلىق نۇقتىسى)

يېزىلىق ھۆكۈمەتنىڭ شەرقىي شىمالغا 12.1 كىلومېتىر كېلىدۇ. تۈزلەڭلىككە جايلاشقان. بىر ئائىلىلىك بەش ئادەم بار. تېرىلغۇ يېرى 25 مو. دېھقانچىلىقنى ئاساس قىلىدۇ. ئاساسلىق مەھسۇلاتى بۇغداي، كۆممىقوناق. قوشۇمچە بېدە، ئوتياش بار. ئالاھىدە مەھسۇلاتى ئۆرۈك. ئىلگىرى بۇ يەردە ئىككى تۈگمەن بولۇپ، كېيىن شۇ يەرلىك باي مەتتۇردى ھاجى بۇ ئىككى تۈگمەننىڭ ئوتتۇرىسىغا يەنە بىر تاش تۈگمەن قۇرغان. شۇ سەۋەبتىن، شۇنداق ئاتالغان.




بوستان



موكويلا يېزىسىنىڭ يەر ناملىرى خەرىتىسى

1:66000

مۆلكازداۋان ×
مۆلكازيار ○
1:100000



موكويلا يېزىسىنىڭ ئومۇمىي ئەھۋالى


ناھىيىلىك ھۆكۈمەت تۇرۇشلۇق ئورۇننىڭ شەرقىگە 10.5 كىلومېتىر كېلىدۇ. شەرق تەرەپتە چودا يېزىسى بىلەن، غەرب تەرەپتە گۇما بازىرى بىلەن، شىمالدا شىنجاڭ ئىشلەپچىقىرىش-قۇرۇلۇش بىڭتۇەن خوتەن دېھقانچىلىق مەيدانلىرىنى باشقۇرۇش ئىدارىسى گۇما دېھقانچىلىق مەيدانى بىلەن، جەنۇب تەرەپى سانجۇ يېزىسى بىلەن چېگرىلىنىدۇ. شەرقتىن غەربكىچە ئوتتۇرىچە كەڭلىكى 20 كىلومېتىر، جەنۇبىدىن شىمالغىچە ئۇزۇنلۇقى 40 كىلومېتىر. ئومۇمىي يەر مەيدانى 558 كۋادرات كىلومېتىر كېلىدۇ. قارمىقىدا 16 كەنت كومىتېتى، يېزا باشقۇرغان ئۈچ مەيدان، 54 تەبىئىي كەنت بار. 3637 ئائىلە ئولتۇرۇشلۇق بولۇپ، نوپۇسى 13840. بۇنىڭ ئىچىدە ئۇيغۇرلار 13746، خەنزۇلار 91، خۇيزۇ ئۈچ نەپەر. يېزىلىق ھۆكۈمەتنىڭ تۇرۇشلۇق ئورنى جاڭگال مەھەللە كەنتىدە.

«موكويلا» دېگەن سۆز «مەكسە» نىڭ ئاھاڭ ئۆزگىرىشى بولۇپ، مەنىسى «ئاشلىق ماكانى». رىۋايەت قىلىنىشىچە بۇندىن 700 نەچچە يىللار ئىلگىرى ھازىرقى بۇ يۇرتلۇق تۆمۈر ئاخۇن قاتارلىق كىشىلەرنىڭ ئاتا-بوۋىلىرى بۇ جايلارنى ئېچىپ كەنت قىلغان. ھەر يىلى مول ھوسۇل ئېلىنىپ ئاشلىق كۆپ چىققانلىقى ئۈچۈن، شۇنداق نام قويغان. ئازادلىقتىن ئىلگىرى بازار يۇقۇرى رايونغا قاراشلىق بولغان. 1950-يىلى «گۇما ناھىيە 6-رايون» بولغان. 1958-يىلى «خوجەن خەلق گۇڭشېسى» بولۇپ قۇرۇلغان. 1978-يىلى «موكويلا خەلق گۇڭشېسى» دەپ ئۆزگەرتىپ ئاتالغان. 1984-يىلى 10-ئايدا موكويلا يېزا قىلىپ تەسىس قىلىنغان.

بۇ يېزا تۈزلەڭلىككە جايلاشقان بولۇپ، يەرلىرى تۈز، يەر شەكلى شىمالغا قاراپ پەسىيىپ ئۇزۇنچاق سوزۇلۇپ تۇرىدۇ. دېڭىز يۈزىدىن ئېگىزلىكى 1300 مېتىردىن 1700 مېتىرغىچە كېلىدۇ. ئىقلىمى قۇرۇقلۇق خاراكتېرىدىكى كىلىماتقا ياتىدۇ، يىللىق ئوتتۇرىچە تېمپېراتۇرىسى 11.8°C بولۇپ، ئەڭ ئىسسىق بولغاندا (7 -ئايدا) ئوتتۇرىچە تېمپېراتۇرىسى 25.4°C ، ئەڭ تۆۋەن بولغاندا (1 -ئايدا) ئوتتۇرىچە تېمپېراتۇرىسى 6°C بولىدۇ، يىللىق ئوتتۇرىچە ھۆل-يېغىن مىقدارى 50 مىللىمېتىر، قىراۋسىز مەزگىلى 218 كۈن. ھاۋا كىلىماتىدىكى ئاساسلىق تەبىئىي ئاپەتلەر قۇرغاق-چىلىق، بوران، قۇرۇق ئىسسىق شامالدىن ئىبارەت.

يېزا بويىچە ئومۇمىي تېرىم يەر كۆلىمى 50528 مو بولۇپ، قوشتاغ دەرياسىنىڭ سۈيى بىلەن سۇغۇرۇلىدۇ، سۇغۇرۇش رايونلىرى ئېتىز-ئېرىق سۇ ئىنشائاتلىرى ئومۇمىي گەۋدىسىنى پىلانلاش قۇرۇلۇشى ئارقىلىق سالا ئېتىز، ئېرىق-ئۆستەڭ، يول ئۈچىنى بىر گەۋدە قىلغان

تورسىمان ئورمانزارلىققا ئايلاندۇرۇش قۇرۇلمىسى دەسلەپكى قەدەمدە شەكىللەنگەن. 1985 - يىلىغىچە 23 مىڭ مو يەر تۈزلىنىپ سالا ئېتىزغا ئايلاندۇرۇلۇپ، يېزا ئىگىلىك ئىشلەپچىقىرىشىنى ماشىنىلاشتۇرۇشنى دەسلەپكى قەدەمدە ئىشقا ئاشۇرۇش ئۈچۈن شەرت-شارائىت ھازىرلانغان. بەرپا قىلىنغان ئورمان 6877 مو، كۆچەتلىك 290 مو، تارقاق ئورمان 2 مىليون 813 مىڭ تۈپ. شېغىل ياتقۇزۇپ ياسالغان يول 245 بولۇپ، ئومۇمىي ئۇزۇنلۇقى 154.35 كىلومېتىر. غول ئۆستەك، تارماق ئۆستەك، ئوقئېرىق، ئورەكتىن ئىبارەت تۆت دەرىجىلىك ئېرىق - ئۆستەكلىرى 310 تاناپ، ئومۇمىي ئۇزۇنلۇقى 275.5 كىلومېتىر بولۇپ، بۇنىڭ ئىچىدە تاش ئۆستەك 39 كىلومېتىر، زاكۇ، كۆۋرۈكلۈك سۈڭگۈچ، ساقىراتما قاتارلىق سۇ ئىنشائاتلىرى 1407. مو كويىلا غول ئۆستەكلىرىنىڭ كەڭلىكى 4 مېتىر، ئۇزۇنلۇقى 45 كىلومېتىر بولۇپ، ئۇنىڭ بىلەن قوشتاغ دەرياسى سىستېمىسىدىكى ياپچان سۇ ئامبىرىنىڭ سۈيى باشلاپ كېلىنىپ، يېزا تەۋەسىدىكى ھەر دەرىجىلىك ئېرىق - ئۆستەكلىرى ئارقىلىق كۆلىمى تەخمىنەن 51 مىڭ 600 مو كېلىدىغان تېرىم يەرلەر سۇغۇرۇلىدۇ.



سايلىق يولدا.

ئىقتىسادىي جەھەتتە دېھقانچىلىقنى ئاساس قىلىدۇ. قوشۇمچە ئورمانچىلىق، چارۋىچىلىق بىلەن شۇغۇللىنىدۇ. تېرىلغۇ كۆلىمى 22 مىڭ 700 مو بولۇپ، ئاساسلىق مەھسۇلاتى بۇغداي، كۆممە-قوناق، پاختا، مايلىقدان. قوشۇمچە پۇرچاق تۈرىدىكى زىرائەتلەر، قوغۇن-تاۋۇز، ئوتياش، بېدە قاتارلىقلارنى تېرىيدۇ ھەم پىلە باقىدۇ. 1985 - يىلى يېزا بويىچە ئاشلىقنىڭ ئومۇمىي

مەھسۇلاتى 12 مىليون 714 مىڭ جىڭ، مايلىق 417 مىڭ جىڭ، پاختا 685 مىڭ جىڭ، پىلە غوزىسى 15 مىڭ جىڭ، چوڭ-كىچىك چارۋىلارنىڭ قوتاندىكى سانى 22 مىڭ تۇياق بولۇپ، دۆلەتكە يەتكۈزۈپ بەرگەن تاۋار ئاشلىق 1 مىليون 40 مىڭ جىڭ، مايلىقدان 105 مىڭ جىڭ، پاختا 4510 دەن بولدى.

ئورمانچىلىقتا: سۈنئىي ئۇسۇلدا دەرەخ تىكىشنى ئاساس قىلىدۇ. تېرەك، ئۆزمە، جىگدە، شاپتۇل، ئامۇت، ئۆرۈك، ياڭاق دەرەخلىرىنى تىكىدۇ. ئۆز دائىرىسىدىن رەۋەن، چۈچۈكبۇيا، بۆرسامسقى قاتارلىق دورا ئۆسۈملۈكلىرى چىقىدۇ. ياۋا چوشقا، ياۋا توشقان، كەپتەر قاتارلىق ياۋايى ھايۋاناتلار بار. باغۋەنچىلىكتىكى ئالاھىدە مەھسۇلاتى شاپتۇل، نەشپۈت، ئۈزۈم. پىلە بېقىش، بورا توقۇش، كېيىم تىكىش، ياغاچ سايمانلارنى ياساش قاتارلىق ئائىلە قول سانائىتى بىرقەدەر تەرەققىي قىلغان.

يېزا باشقۇرغان كارخانىلاردىن تراكتور پونكىتى، ئاشلىق ۋە مايلىقنى پىششىقلاپ ئىشلەش زاۋۇتى، ياغ تارتىش، توك چىقىرىش، خىش پۇشۇرۇش قاتارلىقلار بار. ئاپتوموبىلدىن ئۇچى، چوڭ-ئوتتۇرا تىپتىكى تراكتوردىن 27 سى، توپا ئىتتىرىش ماشىنىسىدىن بىرى، قول تراكتورىدىن 18 سى ھەم ئۇندىن باشقا ئۇن ۋە ياغ تارتىش ماشىنىلىرىدىن 50 نەچچىسى بار بولۇپ، بۇ ماشىنىلارنىڭ ئومۇمىي ئات كۈچى 1727، 1985-يىللىق مەھسۇلات قەممىتى 403 مىڭ يۈەن. يېزا بويىچە كىشى بېشىغا توغرا كەلگەن ئاشلىق 954 جىڭ، كىشى بېشىغا توغرا كەلگەن كىرىم 207.23 يۈەن بولدى.

يېزىدا بىر ئوتتۇرا مەكتەپ، 15 باشلانغۇچ مەكتەپ بار. بولۇپ، ئوقۇتقۇچىسى 133 نەپەر (ئوتتۇرا مەكتەپ ئوقۇتقۇچىسى 22 نەپەر)، مەكتەپتە ئوقۇۋاتقان ئوقۇغۇچى 1924 نەپەر (ئوتتۇرا مەكتەپ ئوقۇغۇچىسى 275 نەپەر)، ئوقۇش يېشىدىكى بالىلارنىڭ مەكتەپكە كىرىش نىسبىتى %99 گە يەتكەن. كىنوخانا، كىنو قوبۇش ئەترىتى، مەدەنىيەت پونكىتى، رادىئو ئاڭلىتىش ئۆيى ۋە كۈتۈپخانا قاتارلىق مەدەنىيەت ئەسلىھەلىرى قۇرۇلغان. يېزىدا بىر دوختۇرخانا بار بولۇپ، 40 كېسەل كارىۋىتى بار. تىببىي خادىملىرى 20 نەپەر، كەنت كومىتېتلىرىدا ساقلىقنى ساقلاش پونكىتلىرىدىن 19 سى بار بولۇپ، 19 نەپەر ساقلىقنى ساقلاش خادىمى بار. تەمىنلەش-سودا كوپىراتىپى، دۇكان، ۋاكالەتەن سېتىش نۇقتىلىرى پۈتۈن يېزىغا تارالغان.

چاڭۇ-قاغىلىق تاشيولى بۇ يېزىنى توغرىسىغا كېسىپ ئۆتۈدىغان بولۇپ، يېزىدىن سېلىنغان شېغىل تاشيول لىگگەر تاشيول كۆۈرۈكىدە ئۇنىڭغا تۇتىشىدۇ، يېزىدىن ياسالغان تاشيولنىڭ كەڭلىكى 6 مېتىر، ئۇزۇنلۇقى 7 كىلومېتىر بولۇپ، يېزا دائىرىسىدىكى ھەزقايىسى كەنتلەرنىڭ ئاددىي تاشيوللىرى ئۇنىڭغا تۇتاشتۇرۇلغان.

ئۆلچەملىك ناملىرى

موكويلا يېزىسى

(«موكويلا يېزىسىنىڭ ئومۇمىي ئەھۋالى» غا قارالسۇن)

جاڭگال مەھەللە

يېزىلىق ھۆكۈمەتنىڭ تۇرۇشلۇق ئورنى بولۇپ، تۈزلەڭلىككە جايلاشقان. 331 ئائىلە، 915 نوپۇسى بار، بۇنىڭ ئىچىدە غەيرى يېزا ئىگىلىك نوپۇسى 631. تېرىلغۇ يېرى 413 مو. بۇ جاي ئەسلىدە جاڭگاللىق بولۇپ، كېيىن بارا-بارا كەنت ھاسىل بولغان. شۇ سەۋەبتىن شۇنداق ئاتالغان.

تۇرۇشلۇق ئورنى: كونا بازار

كونا بازار كەنت كومىتېتى

يېزىلىق ھۆكۈمەتنىڭ شەرقىي شىمالغا 1.3 كىلومېتىر كېلىدۇ، تۈزلەڭلىككە جايلاشقان. قارمىقىدا ئىككى كەنت بار، 459 ئائىلە، 1757 نوپۇسى بار بولۇپ، بۇنىڭ ئىچىدە غەيرى يېزا ئىگىلىك نوپۇسى 613 نەپەر. دېھقانچىلىقنى ئاساس قىلىدۇ، تېرىلغۇ يېرى 1238 مو. ئاساسلىق مەھسۇلاتى بۇغداي، كۆممىقوناق، پاختا، مايلىقدان. يەنە قوغون-تاۋۇز، ئوتياشلارمۇ چىقىدۇ. قوشۇمچە ئورمانچىلىق، چارۋىچىلىق بىلەن شۇغۇللىنىدۇ. تۇرۇشلۇق ئورنىنىڭ نامى بىلەن ئاتالغان.

1958-يىلى 3-دادۇي بولۇپ قۇرۇلغان. 1978-يىلى «كونا بازار دادۇي» دەپ ئۆزگەرتىپ

ئاتالغان. 1985-يىلىنىڭ بېشىدا كەنت كومىتېتىگە ئۆزگەرتىلگەن.

كونا بازار

يېزىلىق ھۆكۈمەتنىڭ شەرقىي شىمالغا 1.3 كىلومېتىر كېلىدۇ. 72 ئائىلە، 302 نوپۇسى بار. تېرىلغۇ يېرى 458 مو. بۇ جايدا بازار پەيدا بولۇش تارىخى ئۇزۇن بولغاچقا، شۇنداق ئاتالغان.

بازار ئېرىق

يېزىلىق ھۆكۈمەتنىڭ شەرقىي جەنۇبىغا 1.4 كىلومېتىر كېلىدۇ. 56 ئائىلە، 256 نوپۇسى بار. تېرىلغۇ يېرى 367 مو. بۇ كەنت موكويلا بازىرىغا بارسىدىغان ئېرىقنىڭ بويىغا جايلاشقانلىقى ئۈچۈن، شۇنداق ئاتالغان.

تۇرۇشلۇق ئورنى: چىلغامەھەللە

داغۇت كەنت كومىتېتى

يېزىلىق ھۆكۈمەتنىڭ شىمالغا 3.7 كىلومېتىر كېلىدۇ، تۈزلەڭلىككە جايلاشقان. قارمىقىدا بەش كەنت بار، 267 ئائىلە، 953 نوپۇسى بار. دېھقانچىلىقنى ئاساس قىلىدۇ. تېرىلغۇ يېرى 2103 مو. ئاساسلىق مەھسۇلاتى بۇغداي، كۆممىقوناق، پاختا، مايلىقدان. قوشۇمچە ئورمانچىلىق، چارۋىچىلىق بىلەن شۇغۇللىنىدۇ. ئالاھىدە مەھسۇلاتى شاپتۇل. چوڭ-كىچىك تراكتوردىن ئۇچى،

سەيپوچىدىن ئىككىسى، ماشىنىلىق قۇدۇقتىن ئۈچى بار. 1958-يىلى 1-دادۇي بولۇپ قۇرۇلغان، 1978-يىلى «ناغۇت دادۇي» دەپ ئۆزگەرتىپ ئاتالغان. 1985-يىلىنىڭ بېشىدا كەنت كومىتېتىگە ئۆزگەرتىلگەن.

جىلغامەھەللە

يېزىلىق ھۆكۈمەتنىڭ شىمالىغا 3.7 كىلومېتر كېلىدۇ. 62 ئائىلە، 221 نوپۇسى بار. تېرىلغۇ يېرى 550 مو. ئالاھىدە مەھسۇلاتى شاپتۇل. بۇ كەنت چوڭ بىر جىلغىنىڭ ئىچىدە بولغاچقا، شۇنداق ئاتالغان.

ئاقتمكەن

يېزىلىق ھۆكۈمەتنىڭ شىمالىغا 4.3 كىلومېتر كېلىدۇ. 48 ئائىلە، 182 نوپۇسى بار. تېرىلغۇ يېرى 387 مو. ئالاھىدە مەھسۇلاتى شاپتۇل. ئىلگىرى بۇ يەر ئاقتىكەنلىك ئوتلاق بولغاچقا، شۇنداق ئاتالغان.

ماندارلىق

يېزىلىق ھۆكۈمەتنىڭ شەرقىي شىمالىغا 4 كىلومېتر كېلىدۇ. 48 ئائىلە، 197 نوپۇسى بار. تېرىلغۇ يېرى 370 مو. ئالاھىدە مەھسۇلاتى شاپتۇل. بۇ جايدا ماندار كۆپ ئۆسىدىغانلىقى ئۈچۈن، شۇنداق ئاتالغان.

قاقمەھەللە

يېزىلىق ھۆكۈمەتنىڭ شەرقىي جەنۇبىغا 2.8 كىلومېتر كېلىدۇ. 55 ئائىلە، 195 نوپۇسى بار. تېرىلغۇ يېرى 412 مو. ئالاھىدە مەھسۇلاتى شاپتۇل قېقى. بۇ كەنتنىڭ شاپتۇل قېقى قۇرۇتۇش بىلەن نامى چىققانلىقى ئۈچۈن، شۇنداق ئاتالغان.

غولمەھەللە

يېزىلىق ھۆكۈمەتنىڭ شەرقىي شىمالىغا 3.3 كىلومېتر كېلىدۇ. 51 ئائىلە، 176 نوپۇسى بار. تېرىلغۇ يېرى 344 مو. ئالاھىدە مەھسۇلاتى شاپتۇل. كەنت بولغىلى تەخمىنەن 500 يىلدىن ئارتقان، ئاھالىسى كۆپ، زىچ ئولتۇراقلاشقان بولغاچقا، شۇنداق ئاتالغان.

تۆۋەنمەھەللە كەنت كومىتېتى تۇرۇشلۇق ئورنى، ئېغىلدۆڭ

يېزىلىق ھۆكۈمەتنىڭ شەرقىي شىمالىغا 2.6 كىلومېتر كېلىدۇ. تۈزلەڭلىككە جايلاشقان. قارىمىقىدا بەش كەنت بار. 254 ئائىلە، 1026 نوپۇسى بار. دېھقانچىلىقنى ئاساس قىلىدۇ، تېرىلغۇ يېرى 4500 مو. ئاساسلىق مەھسۇلاتى بۇغداي، كۆممىقوناق، پاختا، مايلىقدان. قوشۇمچە ئورمانچىلىق، چارۋىچىلىق بىلەن شۇغۇللىنىدۇ. بۇ كەنت كونا بازار دېگەن يەر بۆلىكىنىڭ شىمالىي ياقىسىدا بولغانلىقى ئۈچۈن، شۇنداق ئاتالغان.

1958-يىلى 2-دادۇي بولۇپ قۇرۇلغان. 1978-يىلى «تۆۋەنمەھەللە دادۇي» دەپ ئۆزگەرتىپ ئاتالغان. 1985-يىلىنىڭ بېشىدا كەنت كومىتېتىگە ئۆزگەرتىلگەن.

ئېغىلدۆڭ

يېزىلىق ھۆكۈمەتنىڭ شەرقىي شىمالىغا 2.6 كىلومېتر كېلىدۇ، 39 ئائىلە، 154 نوپۇسى بار.

تېرىلغۇ يېرى 620 مو. بۇ يەر ئىلگىرى ئوتلاق بولۇپ، ئوتتۇرىسىدا قۇم بارخنى بولغان. دەسلەپتە بۇ يەردە مال باققان كىشىلەرنىڭ كۆپۈنچىسى مۇشۇ دۆڭنىڭ ئۈستىگە قوي قوتىنى سالغانلىقتىن، شۇنداق ئاتالغان.

مەھەللە ئېرىق

يېزىلىق ھۆكۈمەتنىڭ شەرقىي شىمالغا 2.3 كىلومېتىر كېلىدۇ. 87 ئائىلە، 358 نوپۇسى بار. تېرىلغۇ يېرى 1410 مو. كەنت ئىچىدە بىر ئېرىق بولغانلىقى ئۈچۈن، شۇنداق ئاتالغان.

كانداكۆل

يېزىلىق ھۆكۈمەتنىڭ شەرقىي شىمالغا 3.3 كىلومېتىر كېلىدۇ. 44 ئائىلە، 168 نوپۇسى بار. تېرىلغۇ يېرى 940 مو. مەنىسى: «كەندىر كۆل». بۇرۇن كىشىلەر كەلكۈندىن مۇداپىئەلىنىش ئۈچۈن بۇ يەرگە تۇغان سېلىپ كۆل قىلىپ، ئەتراپىغا كەندىر تېرىغاچقا «كەندىر كۆل» دەپ ئاتىلىپ، كېيىنچە بۇ سۆز «كانداكۆل» گە ئۆزگىرىپ قالغان.

توۋرامەھەللە

يېزىلىق ھۆكۈمەتنىڭ شەرقىي شىمالغا 2.8 كىلومېتىر كېلىدۇ. 47 ئائىلە، 192 نوپۇسى بار. تېرىلغۇ يېرى 740 مو. بۇ جايغا ھەممىدىن بۇرۇن كېلىپ ئولتۇراقلاشقان بىر كىشى ئېشىكىنى قېچىپ كەتمسۇن دەپ بېشىغا توۋرا كەيدۈرۈپ قويۇدىغان بولغاچقا، شۇ نام بىلەن ئاتىلىپ قالغان.

كالىكەھەللە

يېزىلىق ھۆكۈمەتنىڭ شەرقىي شىمالغا 2.7 كىلومېتىر كېلىدۇ. 39 ئائىلە، 154 نوپۇسى بار. تېرىلغۇ يېرى 740 مو. بۇ جايدا ئەڭ ئاۋۋال ئولتۇراقلاشقان نىياز ۋە ئۇنىڭ ئەۋلادلىرىنىڭ ھەممىسى سېمىز كىشىلەر بولغانلىقى ئۈچۈن «كالىكە» لەقىمى بىلەن ئاتىلىپ، كېيىن كەنتكە نام بولۇپ قالغان.

مۈنەكەھەللە كەنت كومىتېتى تۇرۇشلۇق ئورنى: خارەتمەھەللە

يېزىلىق ھۆكۈمەتنىڭ شەرقىي شىمالغا 1.7 كىلومېتىر كېلىدۇ. تۈزلەڭلىككە جايلاشقان. قارىمىقىدا ئۈچ كەنت بار. 180 ئائىلە، 706 نوپۇسى بار. دېھقانچىلىقنى ئاساس قىلىدۇ. تېرىلغۇ يېرى 2805 مو، ئاساسلىق مەھسۇلاتى بۇغداي، كۆممىقوناق، پاختا، مايلىقدان، قوغون-تاۋۇز، ئوتپاش. قوشۇمچە ئورمانچىلىق، چارۋىچىلىق بىلەن شۇغۇللىنىدۇ. ئالاھىدە مەھسۇلاتى شاپتۇل. چوڭ-كىچىك تراكتوردىن بىردىن بار. مۈنەكەھەللە كەنتىنىڭ نامى بىلەن ئاتالغان. 1958-يىلى 4-دادۇي بولۇپ قۇرۇلغان. 1978-يىلى «نامساقبۇلۇڭ دادۇي» دەپ ئۆزگەرتىپ ئاتالغان (1981-يىلى ئۇنىڭ بىر قىسمى بۆلۈنۈپ چىقىپ «كاسامەھەللە دادۇي» بولۇپ قۇرۇلغان). 1982-يىلى نامىنى «مۈنەكەھەللە دادۇي» گە ئۆزگەرتكەن. 1985-يىلىنىڭ بېشىدا كەنت كومىتېتىگە ئۆزگەرتىلگەن.

خارەتمەھەللە

يېزىلىق ھۆكۈمەتنىڭ شەرقىي شىمالغا 1.7 كىلومېتىر كېلىدۇ. 84 ئائىلە، 347 نوپۇسى بار.

تېرىلغۇ يېرى 1570 مو. مەنىسى: «ياغاچچى مەھەللىسى». ئەڭ ئاۋۋال بۇ يەرگە كېلىپ ئولتۇراق-
لاشقان ئابدۇل مەمەت ئائىلىسى ئەۋلادتىن-ئەۋلادقا ياغاچچىلىق قىلىپ ئۆتكەن، ماھارىتى
باشقىلاردىن ئۈستۈن بولغان. كېيىن بۇ جايدا كەنت پەيدا بولۇپ، شۇ نام بىلەن ئاتالغان.

كۆمۈرچاقا

يېزىلىق ھۆكۈمەتنىڭ شەرقىي شىمالغا 2.2 كىلومېتىر كېلىدۇ. 33 ئائىلە، 142 نوپۇسى بار.
تېرىلغۇ يېرى 611 مو. ئىلگىرى بۇ كەنت ئاھالىسىنىڭ كۆپۈنچىسى كۆمۈر كۆيدۈرۈش بىلەن تىرىك-
چىلىك قىلىدىغانلىقى ئۈچۈن، شۇنداق ئاتالغان.

مۈنەك مەھەللە

يېزىلىق ھۆكۈمەتنىڭ شەرقىي شىمالغا 1.9 كىلومېتىر كېلىدۇ. 56 ئائىلە، 217 نوپۇسى بار.
تېرىلغۇ يېرى 624 مو. ئالاھىدە مەھسۇلاتى شاپتۇل. قۇرۇتۇلغان شاپتۇلنى «مۈنەك» دەيدۇ، بۇ
يەردىن شاپتۇل كۆپ چىقىدىغان بولۇپ، كەنت ئاھالىسىنىڭ ئۆزىدىن ئېشىنىدۇ، قالغانلىرىنى
مۈنەك قىلىپ قۇرۇتۇش بىلەن نامى چىققان. شۇ سەۋەبتىن، شۇنداق ئاتالغان.

تۇرۇشلۇق ئورنى: مازاردۆڭ

مازاردۆڭ كەنت كومىتېتى

يېزىلىق ھۆكۈمەتنىڭ شەرقىي جەنۇبىغا 1 كىلومېتىر كېلىدۇ. تۈزلەڭلىككە جايلاشقان. قارىمىقىدا
بەش كەنت بار. 231 ئائىلە، 901 نوپۇسى بار. دېھقانچىلىقنى ئاساس قىلىدۇ، تېرىلغۇ يېرى 1896
مو. ئاساسلىق مەھسۇلاتى بۇغداي، كۆممىقوناق، پاختا، مايلىقدان. قوشۇمچە ئورمانچىلىق،
چارۋىچىلىق بىلەن شۇغۇللىنىدۇ. دائىرىسىدە چوڭ تىپلىق تراكتور، سەيىوجىدىن بىردىن بار.
تۇرۇشلۇق ئورنىنىڭ نامى بىلەن ئاتالغان. 1982-يىلى ھېيتكار دادۇيىدىن بۆلۈنۈپ چىقىپ
«مازاردۆڭ دادۇي» بولۇپ قۇرۇلغان، 1985-يىلىنىڭ بېشىدا كەنت كومىتېتىگە ئۆزگەرتىلگەن.

مازاردۆڭ

يېزىلىق ھۆكۈمەتنىڭ شەرقىي جەنۇبىغا 1 كىلومېتىر كېلىدۇ. 62 ئائىلە، 222 نوپۇسى بار.
تېرىلغۇ يېرى 403 مو. بۇ كەنت ئىسلام دىنى ئۆلىماسى سۇلتان قارا ساقال ئاتا دەپنە قىلىنغان
دۆڭنىڭ قېشىدا بولغانلىقى ئۈچۈن، شۇنداق ئاتالغان.

مازارجىگدە

يېزىلىق ھۆكۈمەتنىڭ شەرقىي جەنۇبىغا 0.8 كىلومېتىر كېلىدۇ. 54 ئائىلە، 191 نوپۇسى
بار. تېرىلغۇ يېرى 440 مو. بۇ كەنت ئىسلام دىنى ئۆلىماسى سۇلتان قارا ساقال ئاتا دەپنە
قىلىنغان دۆڭنىڭ ئاستى تەرىپىدە بولۇپ، جىگدە دەرىخى كۆپ تىكىلگەن بولغانلىقتىن، شۇنداق
ئاتالغان.

ياپىلاقچاقا

يېزىلىق ھۆكۈمەتنىڭ شەرقىگە 1.9 كىلومېتىر كېلىدۇ. 34 ئائىلە، 154 نوپۇسى بار. تېرىلغۇ يېرى
327 مو. مەنىسى: «مۈشۈك ياپىلاق». بۇ كەنتكە مۈشۈك ياپىلاق تولا كېلىدىغانلىقى ئۈچۈن،
شۇنداق ئاتالغان.

گۈلباغ

يېزىلىق ھۆكۈمەتنىڭ شەرقىي جەنۇبىغا 1.9 كىلومېتىر كېلىدۇ. 38 ئائىلە، 162 نوپۇسى بار. تېرىلغۇ يېرى 371 مو. ھەممىدىن بۇرۇن بۇ يەرنى ئىگەللەپ ئولتۇرغان مەمەت بەگ دېگەن كىشى بۇ يەرگە كۆل كۆلتىپ ئەتراپىغا گۈل تېرىپ باغ قىلغان، كېيىن كەنت پەيدا بولۇپ، شۇنداق ئاتالغان.

شەداقچاقا

يېزىلىق ھۆكۈمەتنىڭ شەرقىي جەنۇبىغا 1.3 كىلومېتىر كېلىدۇ. 43 ئائىلە، 174 نوپۇسى بار. تېرىلغۇ يېرى 355 مو. ئەڭ ئاۋۋال بۇ يەرگە كېلىپ ئولتۇراقلاشقان نىياز ئاخۇن دېگەن كىشىنىڭ تۇرمۇشى قېيىن بولۇپ، بالىلىرىغا خام تېرىدە شىرە چورۇق تىكىپ كەيدۈرىدىغان بولغاچقا، «شەداق» دېگەن لەقەم سىڭىپ قالغان. كېيىن ئۇنىڭ لەقىمى كەنتكە نام بولۇپ قالغان.

ھويلامەھەللە كەنت كومىتېتى تۇرۇشلۇق ئورنى: قېيىغۇبېرىق

يېزىلىق ھۆكۈمەتنىڭ غەربىي جەنۇبىغا 1.8 كىلومېتىر كېلىدۇ. تۈزلەڭلىككە جايلاشقان. قارىمىقىدا تۆت كەنت بار. 266 ئائىلە، 1030 نوپۇسى بار. دېھقانچىلىقنى ئاساس قىلىدۇ. تېرىلغۇ يېرى 1775 مو. ئاساسلىق مەھسۇلاتى بۇغداي، كۆممىقوناق، پاختا، مايلىقدان، قوغۇن-تاۋۇز، ئوتياش. قوشۇمچە ئورمانچىلىق، چارۋىچىلىق بىلەن شۇغۇللىنىدۇ، «ھويلامەھەللە» كەنتىنىڭ نامى بىلەن ئاتالغان.

1958-يىلى 6-دادۇي بولۇپ قۇرۇلغان. 1978-يىلى «ھويلامەھەللە دادۇي» دەپ ئاتالغان، 1982-يىلى ھويلامەھەللە كەنتى ھېيتكار دادۇيگە ئايرىپ بېرىلگەن. 1985-يىلىنىڭ بېشىدا كەنت كومىتېتىگە ئۆزگەرتىلگەن.

قېيىغۇبېرىق

يېزىلىق ھۆكۈمەتنىڭ غەربىي جەنۇبىغا 1.8 كىلومېتىر كېلىدۇ. 92 ئائىلە، 355 نوپۇسى بار. تېرىلغۇ يېرى 605 مو. بۇ كەنتنىڭ يەر تۈزۈلۈشى ئېگىز بولۇپ، ئېرىقتىكى سۇ قېيىپ راۋان ئاقمايدىغانلىقى ئۈچۈن، شۇنداق ئاتالغان.

ئازنا بازار

يېزىلىق ھۆكۈمەتنىڭ غەربىي جەنۇبىغا 1.4 كىلومېتىر كېلىدۇ. 35 ئائىلە، 146 نوپۇسى بار. تېرىلغۇ يېرى 258 مو. بۇ كەنتتە جۈمە كۈنى بازار بولۇش ئادەت بولغاچقا، شۇنداق ئاتالغان.

ھويلا ئېرىق

يېزىلىق ھۆكۈمەتنىڭ غەربىي جەنۇبىغا 2.2 كىلومېتىر كېلىدۇ. 62 ئائىلە، 251 نوپۇسى بار. تېرىلغۇ يېرى 385 مو. بۇ كەنت بىر ئېرىقنىڭ ئىككى ياقىسىدا بولۇپ، بۇرۇندا ئاھالە زىچ ئولتۇرۇپ راقلىشىپ ئاۋاتلاشقان، خۇددى چوڭ بىر باينىڭ ھويلا-ئارامغا ئوخشاپ قالغانلىقى ئۈچۈن، شۇنداق ئاتالغان.

قۇمبېرىق

يېزىلىق ھۆكۈمەتنىڭ غەربىي جەنۇبىغا 0.8 كىلومېتىر كېلىدۇ. 77 ئائىلە، 278 نوپۇسى بار.

تېرىلغۇ يېرى 479 مو. بۇ كەنتنىڭ يېنى قۇملۇق بولۇپ، سۇ ئەكىلىدىغان بىر ئېرىق بولغاچقا، شۇنداق ئاتالغان.

قاقشال كەنت كومىتېتى تۇرۇشلۇق ئورنى: قاقشال

يېزىلىق ھۆكۈمەتنىڭ غەربىي جەنۇبىغا 2.2 كىلومېتر كېلىدۇ. تۈزلەڭلىككە جايلاشقان. قارىمىقىدا ئۈچ كەنت بار. 200 ئائىلە، 781 نوپۇسى بار. دېھقانچىلىقنى ئاساس قىلىدۇ. تېرىلغۇ يېرى 1719 مو. ئاساسلىق مەھسۇلاتى بۇغداي، كۆممىقوناق، پاختا، مايلىقدان بولۇپ، يەنە قوغۇن-تاۋۇز، ئوتياش، بېدىمۇ چىقىدۇ. قوشۇمچە ئورمانچىلىق، چارۋىچىلىق بىلەن شۇغۇللىنىدۇ. تۇرۇشلۇق ئورنىنىڭ نامى بىلەن ئاتالغان.

1958-يىلى 7-دادۇي بولۇپ قۇرۇلغان. 1978-يىلى «قاقشال دادۇي» دەپ ئۆزگەرتىپ ئاتالغان، 1958-يىلىنىڭ بېشىدا كەنت كومىتېتىگە ئۆزگەرتىلگەن.

قاقشال

يېزىلىق ھۆكۈمەتنىڭ غەربىي جەنۇبىغا 2.2 كىلومېتر كېلىدۇ. 105 ئائىلە، 412 نوپۇسى بار، تېرىلغۇ يېرى 907 مو. ئىلگىرى بۇ يەرلەر يۇلغۇنلۇق بولۇپ، قۇرۇق قاقشال ئوتۇنلار كۆپ چىقىدىغان جاي بولغانلىقتىن شۇنداق ئاتالغان.

توقاي

يېزىلىق ھۆكۈمەتنىڭ غەربىي جەنۇبىغا 3.4 كىلومېتر كېلىدۇ. 49 ئائىلە، 188 نوپۇسى بار. تېرىلغۇ يېرى 372 مو. بۇ كەنتنىڭ ئېرىق ۋە يوللىرىنىڭ ئەگرى-توقاي جايلىرى كۆپ بولغاچقا، شۇنداق ئاتالغان.

جوتلا

يېزىلىق ھۆكۈمەتنىڭ غەربىي جەنۇبىغا 1.3 كىلومېتر كېلىدۇ. 56 ئائىلە، 181 نوپۇسى بار. تېرىلغۇ يېرى 440 مو.

دالىغ كەنت كومىتېتى تۇرۇشلۇق ئورنى: كۆلئېرىق

يېزىلىق ھۆكۈمەتنىڭ غەربىي جەنۇبىغا 2.8 كىلومېتر كېلىدۇ، تۈزلەڭلىككە جايلاشقان. قارىمىقىدا تۆت كەنت بار. 204 ئائىلە، 723 نوپۇسى بار. دېھقانچىلىقنى ئاساس قىلىدۇ. تېرىلغۇ يېرى 1347 مو. ئاساسلىق مەھسۇلاتى بۇغداي، كۆممىقوناق، پاختا، مايلىقدان، قوغۇن-تاۋۇز، ئوتياش. قوشۇمچە ئورمانچىلىق، چارۋىچىلىق بىلەن شۇغۇللىنىدۇ. چوڭ تىپتىكى تراكتوردىن بىرى بار. مەنىسى: «جاپالىق».

بۇرۇندا بۇ يەرلەر سازلىق، يۇلغۇنلۇق بولۇپ، كىشىلەر ناھايىتى كۆپ دەرد-مۇشەققەت تارتىپ سۇ باشلاپ لاي تىندۈرۈپ كەنت قىلغان بولغاچقا، شۇنداق دەپ ئاتالغان. 1958-يىلى 8-دادۇي بولۇپ قۇرۇلغان. 1978-يىلى «دالىغ دادۇي» دەپ ئۆزگەرتىپ ئاتالغان، 1985-يىلىنىڭ بېشىدا كەنت كومىتېتىگە ئۆزگەرتىلگەن.

كۆلئېرىق

يېزىلىق ھۆكۈمەتنىڭ غەربىي جەنۇبىغا 2.8 كىلومېتر كېلىدۇ. 52 ئائىلە، 183 نوپۇسى بار.

تېرىلغۇ يېرى 328 مو. بۇرۇندا ھەسەن ئاخۇن دېگەن بىر كىشى بۇ يەرگە كېلىپ ئولتۇراقلىشىپ كۆل كولاپ ئېرىق چېپىپ بىنەم ئېچىپ يەر قىلغانلىقتىن، شۇنداق ئاتالغان.

چىمگەر مەھەللە

يېزىلىق ھۆكۈمەتنىڭ غەربىي جەنۇبىغا 4.4 كىلومېتىر كېلىدۇ. 50 ئائىلە، 181 نوپۇسى بار. تېرىلغۇ يېرى 333 مو. بۇ كەنتتە چىمگەرلىك ھۆنرى بىلەن شۇغۇللىنىدىغانلار كۆپ بولغاچقا، شۇنداق ئاتالغان.

سايئېرىق

يېزىلىق ھۆكۈمەتنىڭ غەربىي جەنۇبىغا 3.3 كىلومېتىر كېلىدۇ. 48 ئائىلە، 171 نوپۇسى بار. تېرىلغۇ يېرى 313 مو. بۇ كەنتكە سۇ كېلىدىغان ئېرىق سايلىقتىن ئۆتىدىغانلىقى ئۈچۈن، شۇنداق ئاتالغان.

جايىسۆگەت

يېزىلىق ھۆكۈمەتنىڭ غەربىي جەنۇبىغا 2.8 كىلومېتىر كېلىدۇ. 54 ئائىلە، 188 نوپۇسى بار. تېرىلغۇ يېرى 323 مو. بۇ جايدا سۆگەت دەرىخى كۆپ بولغانلىقى ئۈچۈن، شۇنداق ئاتالغان.

تۇرۇشلۇق ئورنى: بوزئېقىن

لەڭگەر كەنت كوھىتېتى

يېزىلىق ھۆكۈمەتنىڭ جەنۇبىغا 8.2 كىلومېتىر كېلىدۇ، تۈزلەڭلىككە جايلاشقان، قارمىقىدا تۆت كەنت بار. 142 ئائىلە، 536 نوپۇسى بار. دېھقانچىلىقنى ئاساس قىلىدۇ. تېرىلغۇ يېرى 1347 مو. ئاساسلىق مەھسۇلاتى! بۇغداي، كۆممىقوناق، پاختا، مايلىقدان بولۇپ، يەنە قوغۇن-تاۋۇز، بېدىمۇ چىقىدۇ. قوشۇمچە ئورمانچىلىق، چارۋىچىلىق بىلەن شۇغۇللىنىدۇ، ئالاھىدە مەھسۇلاتى چۈچۈكبۇيا. بۇ كەنت قەشقەر بىلەن خوتەن ئارىلىقىدىكى تاشيوانىڭ بويىدا بولۇپ، بۇرۇندا لەڭگەر قۇرۇلغاچقا شۇنداق ئاتالغان.

1958-يىلى 9-دادۇي بولۇپ قۇرۇلغان. 1978-يىلى «لەڭگەر دادۇي» دەپ ئۆزگەرتىپ

ئاتالغان، 1985-يىلىنىڭ بېشىدا كەنت كوھىتېتىگە ئۆزگەرتىلگەن.

بوزئېقىن

يېزىلىق ھۆكۈمەتنىڭ جەنۇبىغا 8.2 كىلومېتىر كېلىدۇ. 32 ئائىلە، 119 نوپۇسى بار. تېرىلغۇ يېرى 356 مو. بۇرۇن بۇ جاي چاتقاللىق بولۇپ، بىر كىچىك ئېقىن بۇ يەردىن ئۆتىدىغان بولغاچقا، شۇنداق ئاتالغان.

تورغاي مەھەللە

يېزىلىق ھۆكۈمەتنىڭ جەنۇبىغا 6.9 كىلومېتىر كېلىدۇ. 38 ئائىلە، 151 نوپۇسى بار. تېرىلغۇ يېرى 308 مو. دەسلەپكى مەزگىللەردە بۇ يەردە ئولتۇراقلاشقان كېرىم ئاخۇن دېگەن كىشى داۋاملىق بېشىغا تورغايىنىڭ تاجىسىغا ئوخشاش قىلىپ سەللە يۆڭكۈالىدىغانلىقى ئۈچۈن، «تورغاي» لەقىمى سىڭىپ، كېيىنچە كەنت شۇ نام بىلەن ئاتالغان.

سازمەھەللە

يېزىلىق ھۆكۈمەتنىڭ جەنۇبىغا 7.2 كىلومېتىر كېلىدۇ، 37 ئائىلە، 136 نوپۇسى بار.

تېرىلغۇ يېرى 323 مو. بۇ كەنتنىڭ ئاھالىسى تارىختىن بۇيان راۋاب قاتارلىق ھەر خىل ساھىبلارنى چېلىشقا ھېرىس بولغانلىقى ئۈچۈن، شۇنداق ئاتالغان.

پاگىر مەھەللە

يېزىلىق ھۆكۈمەتنىڭ جەنۇبىغا 7.8 كىلومېتىر كېلىدۇ. 33 ئائىلە، 124 نوپۇسى بار. تېرىلغۇ يېرى 310 مو. بۇ كەنتتە سۈپۈرگى ئاخۇن دېگەن كىشى ئەڭ بۇرۇن پاگىر سېلىپ نان ياققان. لىقى ئۈچۈن "پاگىر" دېگەن لەقەم قويۇلۇپ، كېيىن كەنت نامى بولۇپ قالغان.

تۇرۇشلۇق كەنت كومىتېتى

يېزىلىق ھۆكۈمەتنىڭ شىمالىغا 3 كىلومېتىر كېلىدۇ. تۈزلەڭلىككە جايلاشقان. قارىمىقىدا تۆت كەنت بار. 301 ئائىلە، 1063 نوپۇسى بار. دېھقانچىلىقنى ئاساس قىلىدۇ. تېرىلغۇ يېرى 2079 مو. ئاساسلىق مەھسۇلاتى بۇغداي، كۆممىقوناق، پاختا، مايلىقدان، قوغۇن-تاۋۇز. قوشۇمچە ئورمان-چىلىق، چارۋىچىلىق بىلەن شۇغۇللىنىدۇ. چوڭ-كىچىك تىراكتوردىن بىردىن، سەيىيوجىدىن بىرى بار. تۇرۇشلۇق ئورنىنىڭ نامى بىلەن ئاتالغان.

1958-يىلى 10-دادۇي بولۇپ قۇرۇلغان. 1978-يىلى "تۇزلۇق دادۇي" دەپ ئۆزگەرتىپ ئاتالغان. 1985-يىلىنىڭ بېشىدا كەنت كومىتېتىگە ئۆزگەرتىلگەن.

تۇزلۇق

يېزىلىق ھۆكۈمەتنىڭ شىمالىغا 3 كىلومېتىر كېلىدۇ. 127 ئائىلە، 430 نوپۇسى بار. تېرىلغۇ يېرى 821 مو. بۇ كەنتنىڭ يەرلىرىدە تۇز ۋە شور كۆپ بولغانلىقتىن، شۇنداق ئاتالغان.

دەرۋازاقۇم

يېزىلىق ھۆكۈمەتنىڭ شىمالىغا 4.3 كىلومېتىر كېلىدۇ. 39 ئائىلە، 139 نوپۇسى بار. تېرىلغۇ يېرى 353 مو. كەنت ئېغىزىنىڭ ئىككى تەرىپىدە بىردىن چوڭ قۇم بارخىنى بولۇپ، دەرۋازىدەك تۇرىدىغانلىقى ئۈچۈن، شۇنداق ئاتالغان.

يارمېرىق

يېزىلىق ھۆكۈمەتنىڭ شەرقىي شىمالىغا 3.9 كىلومېتىر كېلىدۇ. 86 ئائىلە، 227 نوپۇسى بار. تېرىلغۇ يېرى 557 مو. بۇ كەنتنىڭ تارىخى ئۇزۇن، تەخمىنەن 600 نەچچە يىللار ئىلگىرى بۇ يەردىن كەلكۈن ئۆتۈپ، كەنت ئىچىدىكى ئېرىقنى چوڭقۇر يارغا ئايلاندۇرۇۋەتكەچكە، شۇنداق ئاتالغان.

قارا ئۆز مە ئالدى

يېزىلىق ھۆكۈمەتنىڭ شىمالىغا 4.7 كىلومېتىر كېلىدۇ. 49 ئائىلە، 172 نوپۇسى بار. تېرىلغۇ يېرى 348 مو. كەنتنىڭ كەينىدە قارا ئۆز مە كۆپ بولغانلىقى ئۈچۈن، شۇنداق ئاتالغان.

تاشكەنت كەنت كومىتېتى

يېزىلىق ھۆكۈمەتنىڭ غەربىي جەنۇبىغا 5 كىلومېتىر كېلىدۇ، تۈزلەڭلىككە جايلاشقان. قارىمىقىدا ئىككى كەنت بار. 106 ئائىلە، 391 نوپۇسى بار. دېھقانچىلىقنى ئاساس قىلىدۇ، تېرىلغۇ يېرى 1759 مو. ئاساسلىق مەھسۇلاتى بۇغداي، كۆممىقوناق، پاختا، مايلىقدان. قوشۇمچە ئورمان.

چىلىق، چارۋىچىلىق بىلەن شۇغۇللىنىدۇ. چوڭ-كىچىك تراكتوردىن ئىككىسى، سەيپىجىدىن بىرى بار. تۇرۇشلۇق ئورنىنىڭ نامى بىلەن ئاتالغان. بۇ جاي ئەسلىدە 9-دادۇيىنىڭ بىر شياۋدۇيى بولۇپ، 1978-يىلى بۆلۈنۈپ چىقىپ گۇڭشى باشقۇرغان باغۋەنچىلىك مەيدانىغا قوشۇلۇپ «تاشكەنت باغۋەنچىلىك مەيدانى» بولغان. 1980-يىلى يەنە ئايرىلىپ چىقىپ تاشكەنت دادۇيى بولۇپ قۇرۇلغان. 1985-يىلىنىڭ بېشىدا كەنت كومىتېتىگە ئۆزگەرتىلگەن.

تاشكەنت

يېزىلىق ھۆكۈمەتنىڭ غەربىي جەنۇبىغا 5 كىلومېتر كېلىدۇ. 78 ئائىلە، 277 نوپۇسى بار. تېرىلغۇ يېرى 1332 مو. ئەسلىدە بۇ يەرلەر تاشلىق بولۇپ، كېيىن بارا-بارا كەنت ھاسىل بولغاچقا، شۇنداق ئاتالغان.

يېڭىبىرق بويى

يېزىلىق ھۆكۈمەتنىڭ غەربىي جەنۇبىغا 5.2 كىلومېتر كېلىدۇ. 28 ئائىلە، 114 نوپۇسى بار. تېرىلغۇ يېرى 427 مو. كىشىلەر بۇ يەردىن ئېرىق ئېلىپ يەر ئېچىپ، يېڭى چېپىلغان ئېرىقنىڭ بويىدا كەنت پەيدا قىلغانلىقى ئۈچۈن، شۇنداق ئاتالغان.

تۇرۇشلۇق ئورنى: ھېيتكار

ھېيتكار كەنت كومىتېتى

يېزىلىق ھۆكۈمەتنىڭ جەنۇبىغا 1.2 كىلومېتر كېلىدۇ. تۈزلەڭلىككە جايلاشقان. قارمىقىدا ئۈچ كەنت بار. 231 ئائىلە، 809 نوپۇسى بار. دېھقانچىلىقنى ئاساس قىلىدۇ. تېرىلغۇ يېرى 1639 مو. ئاساسلىق مەھسۇلاتى بۇغداي، كۆممىقوناق، پاختا، مايلىقدان، قوغۇن-تاۋۇز، ئوتياش. قوشۇمچە ئورمانچىلىق، چارۋىچىلىق بىلەن شۇغۇللىنىدۇ. چوڭ تىپتىكى تراكتوردىن بىرى بار. تۇرۇشلۇق ئورنىنىڭ نامى بىلەن ئاتالغان.

1958-يىلى 5-دادۇيى بولۇپ قۇرۇلغان، 1978-يىلى «ھېيتكار دادۇيى» دەپ ئۆزگەرتىپ ئاتالغان 1982-يىلى «ھېيتكار دادۇيى» دەپ تۈزىتىلگەن (ئۇنىڭ بىر قىسمى بۆلۈنۈپ چىقىپ مازاردوڭ دادۇيى بولۇپ قۇرۇلغان). 1985-يىلىنىڭ بېشىدا كەنت كومىتېتىگە ئۆزگەرتىلگەن.

ھېيتكار

يېزىلىق ھۆكۈمەتنىڭ جەنۇبىغا 1.2 كىلومېتر كېلىدۇ، 123 ئائىلە، 484 نوپۇسى بار. تېرىلغۇ يېرى 911 مو. دەسلەپتە 28 نەپەر مۇسۇلمان بۇ يەرگە كېلىپ ئولتۇراقلىشىپ مەسچىت سېلىپ دىن تارقاتقان. ھەر ھېيت-بايرامدا ئاممە بۇ يەردە تەبرىكلەش پائالىيىتى ئۆتكۈزگەن. شۇ سەۋەب-تىن، شۇنداق ئاتالغان.

چاڭگاھەھەلە

يېزىلىق ھۆكۈمەتنىڭ جەنۇبىغا 2.5 كىلومېتر كېلىدۇ. 53 ئائىلە، 160 نوپۇسى بار. تېرىلغۇ يېرى 463 مو. بۇ كەنتنىڭ ئاھالىسى ئىچىدە «چاڭگا» لەقەملىكلەر كۆپ بولغانلىقتىن، شۇنداق ئاتالغان.

ھويلامەھەلە

يېزىلىق ھۆكۈمەتنىڭ غەربىي جەنۇبىغا 1.8 كىلومېتر كېلىدۇ. 45 ئائىلە، 165 نوپۇسى بار. تېرىلغۇ يېرى 265 مو. بۇ يەردە باي ئائىلىلەر كۆپ بولغانلىقى ئۈچۈن، شۇنداق ئاتالغان.

كاسامەھەللە كەنت كومىتېتى

تۇرۇشلۇق ئورنى: كاسامەھەللە

يېزىلىق ھۆكۈمەتنىڭ شەرقىگە 2 كىلومېتىر كېلىدۇ، تۈزلەڭلىككە جايلاشقان. قارمىقىدا ئىككى كەنت بار. 176 ئائىلە، 718 نوپۇسى بار. دېھقانچىلىقنى ئاساس قىلىدۇ، تېرىلغۇ يېرى 2350 مو. ئاساسلىق مەھسۇلاتى بۇغداي، كۆممىقوناق، پاختا، مايلىقدان، قوغۇن-تاۋۇز، ئوتياش. قوشۇمچە ئورمانچىلىق، چارۋىچىلىق بىلەن شۇغۇللىنىدۇ. چوڭ تىپتىكى تراكتوردىن بىرى بار. تۇرۇشلۇق ئورنىنىڭ نامى بىلەن ئاتالغان.

1981-يىلى سامساقبۇلۇڭ دادۇيىدىن بۆلۈنۈپ چىقىپ 13-دادۇي بولۇپ قۇرۇلغان. 1982-يىلى «كاسامەھەللە دادۇي» دەپ ئۆزگەرتىپ ئاتالغان، 1985-يىلىنىڭ بېشىدا كەنت كومىتېتىگە ئۆزگەرتىلگەن.

كاسامەھەللە

يېزىلىق ھۆكۈمەتنىڭ شەرقىگە 2 كىلومېتىر كېلىدۇ. 110 ئائىلە، 453 نوپۇسى بار. تېرىلغۇ يېرى 1418 مو. بۇ يەردە ئەڭ بالدۇر ئولتۇراقلاشقان كىشى ئۆلگەندىن كېيىن، ئۇنىڭ ئەۋلادلىرى يەر-زېمىن ۋە مۈلۈكىنى تەڭ كاسلاپ بۆلۈشكەنلىكى ئۈچۈن ئۇلارغا «كاسا» لەقىمى سىڭىپ، كېيىن كەنت نامىغا ئايلىنىپ قالغان.

سامساقبۇلۇڭ

يېزىلىق ھۆكۈمەتنىڭ شەرقىگە 2.5 كىلومېتىر كېلىدۇ. 66 ئائىلە، 265 نوپۇسى بار، تېرىلغۇ يېرى 860 مو. ئەڭ ئاۋۋال بۇ يەردە ئولتۇراقلاشقان موللا سامساق بارات دېگەن كىشى ئۆلگەندىن كېيىن كەنتنىڭ بىر بۇرجىكىگە دەپنە قىلىنغان. شۇ سەۋەبتىن شۇنداق ئاتىلىپ قالغان.

تۇرۇشلۇق ئورنى: كوشاڭمەھەللە

كوشاڭمەھەللە كەنت كومىتېتى

يېزىلىق ھۆكۈمەتنىڭ شەرقىي شىمالغا 2.8 كىلومېتىر كېلىدۇ، تۈزلەڭلىككە جايلاشقان. قارمىقىدا ئىككى كەنت بار. 158 ئائىلە، 601 نوپۇسى بار. دېھقانچىلىقنى ئاساس قىلىدۇ. تېرىلغۇ يېرى 1044 مو. ئاساسلىق مەھسۇلاتى بۇغداي، كۆممىقوناق، پاختا، مايلىقدان بولۇپ يەنە قوغۇن-تاۋۇز، ئوتياش مۇ چىقىدۇ. قوشۇمچە ئورمانچىلىق، چارۋىچىلىق بىلەن شۇغۇللىنىدۇ. كەنتتە بىر تراكتور، ئۈچ ماشىنىلىق قۇدۇق بار. تۇرۇشلۇق ئورنىنىڭ نامى بىلەن ئاتالغان.

1981-يىلى ناغۇت دادۇيىدىن بۆلۈنۈپ چىقىپ 14-دادۇي بولۇپ قۇرۇلغان. 1982-يىلى نامىنى «كوشاڭمەھەللە دادۇي» گە ئۆزگەرتكەن، 1985-يىلىنىڭ بېشىدا كەنت كومىتېتىگە ئۆزگەرتىلگەن.

كوشاڭمەھەللە

يېزىلىق ھۆكۈمەتنىڭ شەرقىي شىمالغا 2.8 كىلومېتىر كېلىدۇ. 87 ئائىلە، 338 نوپۇسى بار. تېرىلغۇ يېرى 556 مو. «كوشاڭ» نىڭ مەنىسى «چوڭ ئۆي». دەسلەپتە بۇ كەنتنىڭ ئاھالىلىرى سالغان ئۆيلەر بىرقەدەر چوڭراق بولغاچقا، شۇنداق ئاتالغان.

ئېغىلمەھەللە

يېزىلىق ھۆكۈمەتنىڭ شەرقىي شىمالغا 2.8 كىلومېتىر كېلىدۇ، 71 ئائىلە، 263 نوپۇسى بار.

تېرىلغۇ يېرى 488 مو. بۇ يەردە كەنت پەيدا بولۇشتىن ئىلگىرى قوي قوتىنى بولغانلىقى ئۈچۈن، شۇنداق ئاتالغان.

يېڭىئۆستەڭ بويى كەنت كوھمىتېتى تۇرۇشلۇق ئورنى: قۇمچاقمەھەللە

يېزىلىق ھۆكۈمەتنىڭ شەرقىي شىمالىغا 1.3 كىلومېتىر كېلىدۇ، تۈزلەڭلىككە جايلاشقان. قارىمىقىدا ئۈچ كەنت بار. 200 ئائىلە، 706 نوپۇسى بار. دېھقانچىلىقنى ئاساس قىلىدۇ. تېرىلغۇ يېرى 1222 مو. ئاساسلىق مەھسۇلاتى بۇغداي، كۆممىقوناق، پاختا، مايلىقدان. قوشۇمچە ئورمان-چىلىق، چارۋىچىلىق بىلەن شۇغۇللىنىدۇ. چوڭ-كىچىك تراكتوردىن بىردىن بار. ئىلگىرى بۇ يەردە بىر تار ئۆستەڭ بولۇپ، كېيىن ئۇنىڭ ئىككى ياقىسىدا كەنت پەيدا بولغان ۋە «ئىنچىكە ئۆستەڭ» دەپ نام قويۇلغان. كېيىنچە «يېڭىئۆستەڭ بويى» دېگەنگە ئۆزگىرىپ قالغان.

1981-يىلى كونا بازار دادۇيىدىن بۆلۈنۈپ چىقىپ 15-دادۇيى بولۇپ قۇرۇلغان. 1982-يىلى «يېڭىئۆستەڭ بويى دادۇيى» دەپ ئۆزگەرتىلگەن. 1985-يىلىنىڭ بېشىدا كەنت كوھمىتېتىگە ئۆزگەرتىلگەن.

قۇمچاقمەھەللە

يېزىلىق ھۆكۈمەتنىڭ شەرقىي شىمالىغا 1.3 كىلومېتىر كېلىدۇ. 63 ئائىلە، 229 نوپۇسى بار. تېرىلغۇ يېرى 380 مو. بۇ يەردە قۇمچاق تولا بىر كۆل بولغانلىقتىن، شۇنداق ئاتالغان.

شىرمەھەللە

يېزىلىق ھۆكۈمەتنىڭ شەرقىي شىمالىغا 2.1 كىلومېتىر كېلىدۇ. 74 ئائىلە، 246 نوپۇسى بار. تېرىلغۇ يېرى 435 مو. بۇرۇندا بىر باي بىر بۆلۈك قۇللارنى باشلاپ كېلىپ بۇ يەردە بىنەم ئېچىپ ئولتۇراقلاشقان. ئۇزۇن ئۆتمەي باي ئۆلۈپ كېتىپ «قۇلمەھەللە» دەپ ئاتالغان. كېيىن بۇ يەرنىڭ ئادەملىرى قورقماس، شىردەك يامان بولغانلىقتىن، كەنتىنىڭ نامى بارا-بارا «شىرمەھەللە» گە ئايلىنىپ قالغان.

چاذاقئازما

يېزىلىق ھۆكۈمەتنىڭ شەرقىي شىمالىغا 1.5 كىلومېتىر كېلىدۇ. 63 ئائىلە، 231 نوپۇسى بار. تېرىلغۇ يېرى 407 مو. كەنتنىڭ قېشىدا ئۈچ تەرەپكە سۇ ئايرىلىدىغان ئازما بولغانلىقى ئۈچۈن، شۇنداق ئاتالغان.

شەنبە بازار كەنت كوھمىتېتى تۇرۇشلۇق ئورنى: شەنبە بازار

يېزىلىق ھۆكۈمەتنىڭ غەربىي جەنۇبىغا 3.4 كىلومېتىر كېلىدۇ. تۈزلەڭلىككە جايلاشقان. قارىمىقىدا ئىككى كەنت بار. 103 ئائىلە، 393 نوپۇسى بار. دېھقانچىلىقنى ئاساس قىلىدۇ. تېرىلغۇ يېرى 893 مو. ئاساسلىق مەھسۇلاتى بۇغداي، كۆممىقوناق، پاختا، مايلىقدان، قوغون-تاۋۇز، بېدە، قۇلماق. قوشۇمچە ئورمانچىلىق، چارۋىچىلىق بىلەن شۇغۇللىنىدۇ. چوڭ تراكتوردىن بىرى بار. تۇرۇشلۇق ئورنىنىڭ نامى بىلەن ئاتالغان. 1980-يىلى دالىغ دادۇيىدىن بۆلۈنۈپ چىقىپ 16-دادۇيى بولۇپ قۇرۇلغان، 1982-يىلى «شەنبە بازار دادۇيى» دەپ ئۆزگەرتىپ ئاتالغان، 1985-يىلىنىڭ بېشىدا كەنت كوھمىتېتىگە ئۆزگەرتىلگەن.

شەنبە بازار

يېزىلىق ھۆكۈمەتنىڭ غەربىي جەنۇبىغا 3.4 كىلومېتر كېلىدۇ. 61 ئائىلە، 259 نوپۇسى بار. تېرىلغۇ يېرى 527 مو. بۇ كەنتتە شەنبە كۈنى بازار بولىدىغان ئادەت بولغانلىقى ئۈچۈن، شۇنداق ئاتالغان.

كالتاچاقا

يېزىلىق ھۆكۈمەتنىڭ غەربىي جەنۇبىغا 2.9 كىلومېتر كېلىدۇ. 42 ئائىلە، 134 نوپۇسى بار. تېرىلغۇ يېرى 366 مو. بۇ كەنت نىسبەتەن كىچىك بولغاچقا، شۇنداق ئاتالغان.

ئايغ سۇلغاز ئۇرۇقچىلىق مەيدان تۇرۇشلۇق ئورنى: ئايغ سۇلغاز

يېزىلىق ھۆكۈمەتنىڭ جەنۇبىغا 24 كىلومېتر كېلىدۇ. تاغلىق رايونغا جايلاشقان. قارىمىقىدا ئىككى كەنت بار. 59 ئائىلە، 161 نوپۇسى بار. دېھقانچىلىقنى ئاساس قىلىدۇ. تېرىلغۇ يېرى 550 مو. ئاساسلىق مەھسۇلاتى بۇغداي، كۆممىقوناق، مايلىقدان. قوشۇمچە ئورمانچىلىق، چارۋىچىلىق بىلەن شۇغۇللىنىدۇ. ئالاھىدە مەھسۇلاتى ئۆرۈك، ئاق جىگدە، چۈچۈكبۇيا. تۇرۇشلۇق ئورنىنىڭ نامى بىلەن ئاتالغان. 1974-يىلى ھېيتكار دادۇيىدىن بۆلۈنۈپ چىقىپ گۇڭشى باشقۇرغان ئۇرۇقچىلىق مەيدان بولۇپ قۇرۇلغان، 1984-يىلى لەڭگەر دادۇيىگە قوشۇۋېتىلگەن، 1985-يىلى قايتا بۆلۈنۈپ چىقىپ ئۇرۇقچىلىق مەيدان بولۇپ قۇرۇلغان.

ئايغ سۇلغاز

يېزىلىق ھۆكۈمەتنىڭ جەنۇبىغا 24 كىلومېتر كېلىدۇ. 57 ئائىلە، 155 نوپۇسى بار. تېرىلغۇ يېرى 500 مو. «سۇلغاز» نىڭ مەنىسى: «سۇلغى ئاز يەر». قوشتاغ يېزىسى سۇلغاز كەنتىنىڭ ئايغ تەرىپىدە بولغاچقا، شۇنداق ئاتالغان.

سوقا كۆل

يېزىلىق ھۆكۈمەتنىڭ غەربىي جەنۇبىغا 9 كىلومېتر كېلىدۇ. ئىككى ئائىلە، ئالتە ئادەم بار. تېرىلغۇ يېرى 50 مو. ئىلگىرىدە بۇ جايدا بىر ئۇزۇنچاق كۆل بولغاچقا، شۇنداق ئاتالغان.

يۇلغۇنلۇق باغۋەنچىلىك مەيدان تۇرۇشلۇق ئورنى: كالتاتۈگمەن

يېزىلىق ھۆكۈمەتنىڭ غەربىي جەنۇبىغا 4.2 كىلومېتر كېلىدۇ. تۈزلەڭلىككە جايلاشقان. قارىمىقىدا ئىككى كەنت بار. 54 ئائىلە، 199 نوپۇسى بار. تېرىلغۇ يېرى 774 مو. 420 مو مېۋىلىكى بار. باغۋەنچىلىكنى ئاساس قىلىدۇ. ئاساسلىق مەھسۇلاتى ئالما، نەشپۈت، شاپتۇل، ئۆرۈك، ئۈزۈم قاتارلىقلار. دېھقانچىلىق بىلەن قوشۇمچە شۇغۇللىنىدۇ. دېھقانچىلىق مەھسۇلاتلىرىدىن بۇغداي، كۆممىقوناق، قوغۇن-تاۋۇز، ئوتياش، بېدە چىقىدۇ. بىر ئاپتوئوبۇس، بىر كىچىك تراكتور، بىر توخۇ-ئۆدەك فېرمىسى بار، يېزا ئىگىلىك قوشۇمچە مەھسۇلاتلىرىنى پىششىقلاپ ئىشلەش ماشىنىلىرىدىن 18 ى بار. بۇرۇندا بۇ يەرلەر يۇلغۇنلۇق بولغاچقا، شۇنداق ئاتالغان. ئەسلىدە گۇڭشى كارخانىسىغا قاراشلىق بولۇپ، 1978-يىلى 9-دادۇيىنىڭ بىر شىياۋدۇيى بىلەن قوشۇلۇپ «تاشكەنت باغۋەنچىلىك مەيدانى» بولغان. 1980-يىلى قايتا بۆلۈنۈپ چىقىپ يۇلغۇنلۇق باغۋەنچىلىك مەيدانى بولۇپ قۇرۇلغان.

كالتاتۇگمەن

يېزىلىق ھۆكۈمەتنىڭ غەربىي جەنۇبىغا 4.2 كىلومېتىر كېلىدۇ. 21 ئائىلە، 73 نوپۇسى بار. تېرىلغۇ يېرى 667 ھەكتار بولۇپ، بۇنىڭ ئىچىدە 390 ھەكتار مېۋىلىكى بار. كەنتكە يېقىن جايدا بىر سۇ تۈگمىنى بولغاچقا، شۇنداق ئاتالغان.

خېنى

يېزىلىق ھۆكۈمەتنىڭ غەربىي شىمالىغا 0.4 كىلومېتىر كېلىدۇ. 33 ئائىلە، 126 نوپۇسى بار. تېرىلغۇ يېرى 107 ھەكتار، بۇنىڭ ئىچىدە 30 ھەكتار مېۋىلىك دەرەخ بار. مەنىسى: «سۇيۇرغال يەر». بۇ يەر ئەسلىدە كونا ئەمەلدارلارنىڭ سۇيۇرغاللىق يېرى بولغاچقا، شۇنداق ئاتالغان.

تۇرۇشلۇق ئورنى: يېڭىئېرىق

يېڭىئېرىق دېھقانچىلىق مەيدانى

يېزىلىق ھۆكۈمەتنىڭ شەرقىي جەنۇبىغا 4.4 كىلومېتىر كېلىدۇ. تۈزلەڭلىككە جايلاشقان. قارمىقىدا ئىككى كەنت بار. 103 ئائىلە، 428 نوپۇسى بار. دېھقانچىلىقنى ئاساس قىلىدۇ. تېرىلغۇ يېرى 2300 ھەكتار. ئاساسلىق مەھسۇلاتى بۇغداي، كۆممىقوناق، پاختا، مايلىقدان، قوغۇن-تاۋۇز، ئوتياش، بېدە. قوشۇمچە ئورمانچىلىق، چارۋىچىلىق بىلەن شۇغۇللىنىدۇ. تۇرۇشلۇق ئورنىنىڭ نامى بىلەن ئاتالغان. ئەسلىدە 8-دادۇينىڭ بىر شياۋدۇيى بولۇپ، 1960-يىلى بۆلۈنۈپ چىقىپ «دۇڭگاڭخۇڭ دېھقانچىلىق مەيدانى» بولۇپ قۇرۇلغان. 1982-يىلى «يېڭىئېرىق دېھقانچىلىق مەيدانى» دەپ ئۆزگەرتىپ ئاتالغان.

يېڭىئېرىق

يېزىلىق ھۆكۈمەتنىڭ شەرقىي جەنۇبىغا 4.4 كىلومېتىر كېلىدۇ. 68 ئائىلە، 273 نوپۇسى بار. تېرىلغۇ يېرى 1800 ھەكتار. بۇرۇندا ئابدۇللا غوجا قاتارلىق 11 ئائىلە كىشى بۇ يەرگە كېلىپ ئولتۇراقلىشىپ بىنەم ئېچىپ، ئېرىق چېچىپ يەر قىلغاچقا، شۇنداق ئاتالغان.

يېڭىبىنام

يېزىلىق ھۆكۈمەتنىڭ شەرقىي جەنۇبىغا 2.9 كىلومېتىر كېلىدۇ. 35 ئائىلە، 155 نوپۇسى بار. تېرىلغۇ يېرى 500 ھەكتار. بۇ يەر ئەسلىدە تېرىم يەر بولۇپ، كېيىن تاشلىنىپ قالغان. 1966-يىلى گۇڭشېدىن ئاھالە كۆچۈرۈپ كېلىپ بىنەم ئېچىپ كەنت پەيدا قىلغان. شۇ سەۋەبتىن شۇنداق ئاتالغان.

(دېھقانچىلىق نۇقتىسى)

تۆگەچەك

يېزىلىق ھۆكۈمەتنىڭ غەربىي جەنۇبىغا 9.5 كىلومېتىر كېلىدۇ. ئۈچ ئائىلە، 12 ئادەم بار. تېرىلغۇ يېرى 100 ھەكتار. دېھقانچىلىقنى ئاساس قىلىدۇ. بۇ يېزىدىكى مەمەت ھاجىنىڭ ئانا-بوۋىلىرى ئەڭ ئاۋۋال بۇ يەردە ئولتۇراقلىشىپ تۆگە بېقىش بىلەن كۈن ئۆتكۈزگەن. شۇ سەۋەبتىن شۇنداق ئاتالغان. يېزا سۇ باشقۇرۇش پونكىتىغا قارايدۇ.

(دېھقانچىلىق نۇقتىسى)

قىم

يېزىلىق ھۆكۈمەتنىڭ شەرقىي جەنۇبىغا 6 كىلومېتىر كېلىدۇ. ئادەم ئولتۇرمايدۇ. دېھقانچىلىقنى ئاساس قىلىدۇ، تېرىلغۇ يېرى 4565 ھەكتار. دېھقانچىلىق قىلىدىغان ۋاقىتلاردا ھەرقايسى كەنتلەردىن

ئادەم كېلىپ تېرىپ-يىغىدۇ. ئىلگىرىدە بۇ جايغا تىم قۇرۇلغان بولغاچقا، شۇنداق ئاتالغان. مازاردۆڭ، قاقشال، شەنبەبازار، لەڭگەر قاتارلىق كەنت كومىتېتلىرىدىن پايدىلىنىدۇ.

مۇزلۇق (دېھقانچىلىق نۇقتىسى)

يېزىلىق ھۆكۈمەتنىڭ شەرقىي شىمالغا 4.2 كىلومېتىر كېلىدۇ. ئادەم ئولتۇرمايدۇ، دېھقانچىلىقنى ئاساس قىلىدۇ، تېرىلغۇ يېرى 6800 مو. دېھقانچىلىق قىلىنىدىغان مەزگىللەرگە قاراپ ھەر قايسى كەنتلەردىن ئادەم كېلىپ تېرىپ-يىغىدۇ. بۇ يەر ئويمان بولۇپ، ئاسان سۇ يىغىلىپ قالىدۇ. قىش پەسلىدە سۇ مۇزلاپ، مۇزلۇققا ئايلىنىپ قالىدىغانلىقى ئۈچۈن، شۇنداق ئاتالغان. تۆۋەنمەھەللە، تۇزلۇق، كونا بازار، يېڭىئۆستەڭ بويى قاتارلىق كەنت كومىتېتلىرىدىن پايدىلىنىدۇ.

يېڭىتۇدۇق (دېھقانچىلىق نۇقتىسى)

يېزىلىق ھۆكۈمەتنىڭ شەرقىي جەنۇبىغا 4.7 كىلومېتىر كېلىدۇ. ئولتۇرۇشلۇق ئاھالە يوق. دېھقانچىلىقنى ئاساس قىلىدۇ. تېرىلغۇ يېرى 800 مو. پەسىللىك ئادەم كېلىپ تېرىپ باشقۇرىدۇ. بۇ يەر ئەسلىدە قاقاس چۆل بولۇپ، 1979-يىلى ماشىنىلىق قۇدۇق كۆلىنىپ، 1980-يىلى ئېچىلىپ تېرىقچىلىق قىلىپ دېھقانچىلىق نۇقتىسى بولۇپ قالغانلىقتىن، شۇنداق ئاتالغان. تۆۋەنمەھەللە كەنت كومىتېتىگە قارايدۇ.

ئورمان (دېھقانچىلىق نۇقتىسى)

يېزىلىق ھۆكۈمەتنىڭ شەرقىي شىمالغا 5.2 كىلومېتىر كېلىدۇ. بىر ئائىلىلىك ئىككى كىشى بار. ئورمانچىلىقنى ئاساس قىلىدۇ، دېھقانچىلىق ئارقىلىق ئورمان پەرۋىش قىلىدۇ. تېرىلغۇ يېرى 500 مو، ئورمان كۆلىمى 40 مو. 1960-يىلىدىن باشلاپ بىسەم ئېچىلىپ جىرىم سېلىنغان بولۇپ، ئورمانزارلىققا ئايلانغانلىقى ئۈچۈن، شۇنداق ئاتالغان. تۆۋەنمەھەللە كەنت كومىتېتىگە قارايدۇ.

Handwritten text at the top of the page, possibly a title or introductory sentence.

Handwritten text in the upper middle section of the page.

Handwritten text in the middle section of the page.

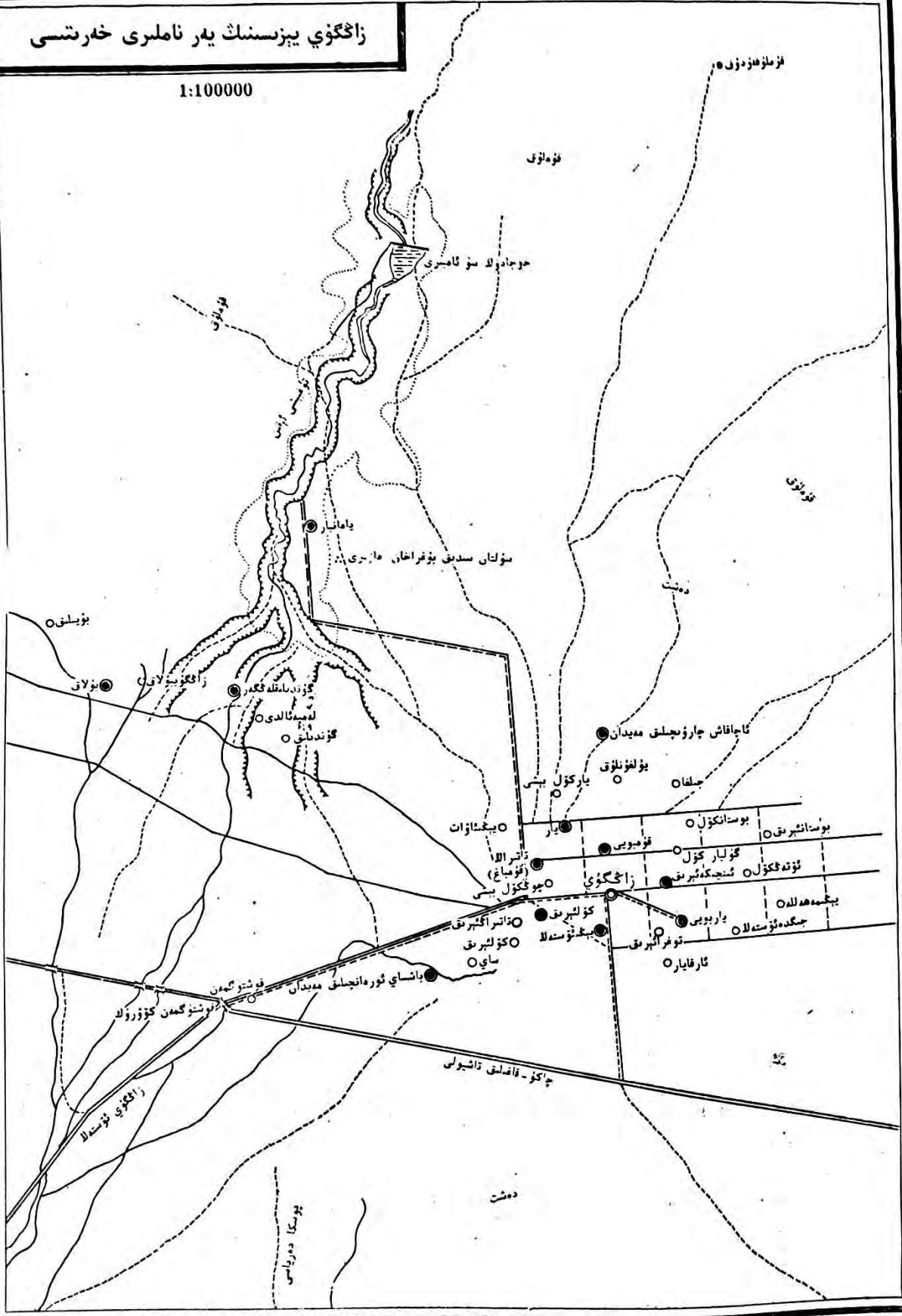
Handwritten text in the lower middle section of the page.

Handwritten text in the lower section of the page.

Handwritten text at the bottom of the page.

زاڭگوي يېزىسىنىڭ يەر ناملىرى خەرىتىسى

1:100000



ئىزمۇلەندۈرۈش

تۇپەنى

چوچا دەريا سۈيى

تۇپەنى

بۇخاراڭا دەرياسى

ياما

سۇلتان سىدىق بۇخاراڭا دەرياسى

تۇپەنى

دەشت

بۇيىلىق

بۇلاي

زاڭگوي بۇلاي

كۆزۈندە ناھىيە ئۆگزى

لەمبە ئالدى

كۆزۈندە تۇپەنى

چاقاش چارۋىچىلىق مەيدانى

يول ئۆتۈش

چىقماق

يار كۆلى

بېغىشاۋات

بوسانكۆلى

بوسانئېرىق

ئاتىرا (قۇمباغ)

چوڭكۆلى

زاڭگوي

ئۆتۈشكۆلى

ئىنچىكە ئېرىق

ئاتىرا ئېرىق

كۆل ئېرىق

بېغىشاۋات ئۆستەلا

توغراق ئېرىق

يار بويى

يېڭە دەللە

كۆل ئېرىق

ساي

باشساي ئورمانچىلىق مەيدانى

ئارقايار

جىگدە ئۆستەلا

قوشۇن ئېمەن


قوشۇن ئېمەن كۆزۈرۈك

زاڭگوي ئۆستەلا

بۇيىلىق دەرياسى

چاڭئۆ - قانلىق تاشيولى

دەشت



زاڭگۇي يېزىسىنىڭ ئومۇمىي ئەھۋالى

ناھىيىلىك ھۆكۈمەت تۇرۇشلۇق جايىنىڭ شەرقىگە 67 كىلومېتىر كېلىدۇ. شەرقتە پىيالما يېزىسى بىلەن، غەربتە مۇجى يېزىسى بىلەن چېگرىلىنىدۇ، شىمالدا قەشقەر ۋىلايىتىنىڭ مەكىت ناھىيىسى بىلەن تۇتىشىدۇ، جەنۇبتا سانجۇ يېزىسى بىلەن چېگرىلىنىدۇ. شەرقتىن غەربكىچە كەڭلىكى 19 كىلومېتىر، جەنۇبىدىن شىمالغىچە ئۇزۇنلۇقى 45 كىلومېتىر كېلىدۇ. ئومۇمىي يەر مەيدانى 855 كۋادرات كىلومېتىر. قارمىقىدا توققۇز كەنت كومىتېتى، يېزا باشقۇرۇرغان تۆت مەيدان، 38 تەبىئىي كەنت بار. 2669 ئائىلە، 10210 نوپۇسى بار بولۇپ، بۇنىڭ ئىچىدە ئۇيغۇرلار 10200، خەنزۇلار 10. يېزىلىق ھۆكۈمەتنىڭ تۇرۇشلۇق ئورنى دەڭبويى كەنتىدە.

زاڭگۇي «شىنجاڭ تەزكىرىسى. تەسسىس 4» دە «章固雅 (جاڭگۇيا)» شۇنداقلا «装桂雅 (جۇاڭگۇييا)» دەپ يېزىلغان. «زاڭگۇي» دېگەن سۆز «زېھنى گۇيا» دېگەن سۆز ئاھىلىنىڭ ئۆزگىرىشى بولۇپ، «ئەقلى تازا» دېگەن مەنىدە. رىۋايەت قىلىنىشىچە، بۇ يەردە ناھايىتى ئۇزاق زامانلار ئىلگىرىدە ئىسلام دىنىنىڭ ئىماملىرىدىن ئىمام خوجا ئاللا، ئىمام شاكىر، ئىمامى ئەپتەر، ئىمامى مۇساكازىم، ئىمام ئەسقىرى قاتارلىقلار بۇ يەرگە كېلىپ ئىسلام ئاچقاندا، يەرلىك كىشىلەر كالا سۈتى بىلەن زاڭ ئاش ئېتىپ ئالدىغا چىقىپ قارشى ئالغاچقا، ئىماملار يەرلىك كىشىلەرنى «زېھنى گۇيا ئىكەن» دەپتىكەن، شۇنىڭ بىلەن ئۇلار بۇ گەپنى كەنتىنىڭ نامى قىلىۋاپتىكەن. كېيىنچە بۇ سۆز ئۆزگىرىپ «زاڭگۇي» بولۇپ قاپتىكەن. چىڭ خانىدانلىقى گۇاڭشۈي خانىنىڭ 8-يىلى (1982-يىلى) زاڭگۇي زېمىنى قاغىلىق ناھىيىسى قارمىقىدىكى گۇما 36 كەنتىنىڭ بىرى بولغان. گۇاڭشۈيىنىڭ 28-يىلى (1902-يىلى) بۇ جاي گۇما ناھىيىسىگە قارىغان، كېيىن «زاڭگۇي رايونى» دەپ ئاتالغان. 1950-يىلى «7-رايون» قىلىپ ئۆزگەرتىپ تەسسىس قىلىنغان. 1958-يىلى «شىڭفۇ خەلق گۇڭشېسى» بولۇپ قۇرۇلغان. 1978-يىلى «زاڭگۇي خەلق گۇڭشېسى» دەپ ئۆزگەرتىپ ئاتالغان. 1984-يىلى 10-ئايدا يېزا بىلەن ھاكىمىيەتنى ئايرىپ تەسسىس قىلغاندا ئەسلىدىكى زاڭگۇي باشقۇرۇش رايونى تەۋەسىدىكى جايلارنى زاڭگۇي يېزىسى قىلىپ تەسسىس قىلغان.

بۇ يېزىنى قۇملۇق چۆللەر ئوراپ تۇرىدۇ. پوسكا دەريا ئېقىنى شەكىللەندۈرگەن يەلپۈگۈچسىمان تولدۇرما لاتىقلىق بوستانلىققا جايلاشقان، يەر تۈزۈلۈشى تۈزلەڭ. ھاۋا كىلىماتى چوڭ قۇرۇقلۇق خاراكتېرىدىكى قۇرغاق كىلىمات بولۇپ، بوران كۆپ چىقىدۇ. يىللىق ئوتتۇرىچە تېمپېراتۇرىسى 11.6°C ، ئەڭ ئىسسىق بولغاندا (7-ئايدا) ئوتتۇرىچە تېمپېراتۇرا 24.9°C ، ئەڭ سوغۇق بولغاندا (1-ئايدا) ئوتتۇرىچە تېمپېراتۇرا 6°C بولىدۇ. قىراۋسىز مەزگىلى 215 كۈن. ئاساسلىق تەبىئىي

ئاپەتلەر قۇرغاقچىلىق، بوران ۋە ئۇششۇك بولۇپ ھېسابلىنىدۇ.

بۇ يېزىنىڭ سۇ باشلايدىغان غول ئۆستىگىنىڭ ئۇزۇنلۇقى 26.2 كىلومېتىر، كەڭلىكى 7 مېتىر بولۇپ، سانجۇ يېزىسىدىكى چاسكام سۇ ئايرىش زاكۇسىدىن سانجۇ دەرياسىنىڭ سۈيىنى ئايرىپ كېلىپ ئۆز تەۋەسىدىكى تېرىلغۇ يەرلەرنى سۇغۇرىدۇ. ھەر دەرىجىلىك تارماق ئېرىق-ئۆستەڭلەردىن 235 ى بولۇپ، ئومۇمىي ئۇزۇنلۇقى 195 كىلومېتىر، سۇغۇرۇش كۆلىمى 31 مىڭ 800 مو. زاكۇ، كۆۋرۈكلۈك سۈڭگۈچ، شاقىراتما قاتارلىق سۇغۇرۇش ئىنشا ئاتلىرىدىن 376 سى بار.



بازارغا بېرىش.

يېزا بويىچە تېرىلغۇ كۆلەم 28 مىڭ 400 مو بولۇپ، ئاساسلىقى بۇغداي، كۆممىقوناق، ئىقتىسادىي زىرائەتلەردىن پاختا، مايلىقدان ۋە پۇرچاق تۈرىدىكى زىرائەتلەر، قوغۇن-تاۋۇز، مېۋە، ئوتياش، ئارپا، بېدە قاتارلىقلار بار. 1985-يىلى ئاشلىقنىڭ ئومۇمىي مەھسۇلاتى 8 مىليون 881 مىڭ چىڭ، پاختىنىڭ 285 مىڭ چىڭ، مايلىقدان 313 مىڭ چىڭ بولۇپ، دۆلەتكە 1 مىليون 516 مىڭ چىڭ تاۋار ئاشلىق، 756.7 دىن پاختا يەتكۈزۈپ بەردى. مىڭ قۇتىدىن ئارتۇق پىلە قۇرۇتى بېقىلىپ، پىلىنىڭ ئومۇمىي مەھسۇلاتى 50 مىڭ چىڭدىن ئارتۇق بولدى.

چارۋىچىلىقتا قوي، كالا بېقىشنى ئاساس قىلىدۇ. قوشۇمچە ئات، تۆگە، ئېشەك قاتارلىقلارمۇ

بار. يايلاق كۆلىمى 34250 مو بولۇپ، ياپچان، سېرىقئوت، سېرىقئوت، سېرىغ قاتارلىقلار ئۆسۈدۇ. مال سىغىمچانلىقى 60000-30000 تۇياقلىق. 1985-يىلىنىڭ ئاخىرىدىكى قوتاندا ساقلانغان چارۋا 27 مىڭ تۇياق.

ئورمانچىلىقتا سۈنئىي ئورمان بەرپا قىلىشنى ئاساس قىلدۇ. ئاساسلىقى تېرەك، سۆگەت، جىگدە ۋە ئۆزەم دەرەخلىرىنى سالىدۇ. قوشۇمچە قىلىپ ئاز ساندا ئانار، ياڭاق، ئۆرۈك قاتارلىقلارنى ئۆستۈردۇ. 1985-يىلى سېلىنغان كۆچەتلىك 125 مو، تارقاق ئورمان 2 مىليون 430 مىڭ تۈپ، بەرپا قىلىنغان ئومۇمىي ئورمان كۆلىمى 1209 مو بولدى.

ئۆز دائىرىسى ئىچىدە چۈچۈكبۇيا، چاكاندا، ۋاڭ (ئىت ياڭىقى) قاتارلىق تىببىي دورا ئۆسۈم-مۈلكلىرى بار. ياۋا توڭگۇز، داۋىغان، توشقان قاتارلىق ياۋايى ھايۋانلار بار.

يېزا باشقۇرغان كارخانىلاردىن تراكتور پونكىتى، ئاشلىق ۋە مايلىقنى پىششىقلاپ ئىشلەش كارخانىسى، گىلەم كارخانىسى، قۇرۇلۇش ئەترىتى قاتارلىقلار بار. ئون ئاپتوموبىل، 32 چوڭ، ئوتتۇرا تىپتىكى تراكتور ۋە توپا ئىتتىرىش ماشىنىسى، 24 قول تراكتورى بار. ئۇنىڭدىن باشقا سەيپوچى، ئۇن تارتىش ماشىنىسى، ياغ تارتىش ماشىنىسى، چىگىت ئايرىش ماشىنىسى قاتارلىق يېزا ئىگىلىك قوشۇمچە مەھسۇلاتلىرىنى پىششىقلاپ ئىشلەيدىغان ماشىنىلار بار بولۇپ، ئومۇمىي ئات كۈچى 1144، 1985-يىللىق ئومۇمىي مەھسۇلات قىممىتى 449 مىڭ يۈەن بولدى. كىشى بېشىغا توغرا كەلگەن ئاشلىق 888 جىڭ، كىشى بېشىغا توغرا كەلگەن كىرىم 262.84 يۈەن بولدى.

ھازىر بىر تولۇقسىز ئوتتۇرا مەكتەپ، 14 باشلانغۇچ مەكتەپ بار بولۇپ، ئوقۇتقۇچىلىرى 100 نەپەر (ئوتتۇرا مەكتەپ ئوقۇتقۇچىسى 19 نەپەر)، ئوقۇش يېشىدىكى بالىلارنىڭ مەكتەپكە كىرىش نىسبىتى %95 گە يەتتى. بىر دوختۇرخانا بار بولۇپ 40 كاربۇتى بار، قوتقۇزۇش ماشىنىسىدىن بىرى بار، تىببىي خادىملىرى 20 نەپەر. كەنت كومىتېتلىرىدا 11 نەپەر ساقلىقنى ساقلىغۇچى خادىم بار. ئۇنىڭدىن باشقا رادىئو، مەدەنىيەت پونكىتى، كۈتۈپخانا، كىنوخانا قاتارلىق مەدەنىيەت ئەسلىھەلىرى بار.

يېزىغا ياسالغان شېغىللىق تاشيولىنىڭ ئۇزۇنلۇقى 4 كىلومېتىر، كەڭلىكى 6 مېتىر بولۇپ، چاڭۇ-قاغىلىق تاشيولغا تۇتىشىدۇ، قەرەلىك نۆۋەتچى ئاپتوبۇسلار قاتناپ تۇرىدۇ.

يېزا دائىرىسى ئىچىدە «قوشكۆل»، «بۇتلۇق» قەدىمكى ئاسارەتتە خارا بىلىرى بار بولۇپ، ۋىلايەت دەرىجىلىك قوغدىلىدىغان مەدەنىي يادىكارلىق ھېسابلىنىدۇ. يەنە «سۇلتان سىدىق بۇغراخان مازىرى»، «خوجا ئوبۇلقاسم مازىرى» بار بولۇپ، ناھىيە دەرىجىلىك قوغدىلىدىغان مەدەنىي يادىكارلىق ھېسابلىنىدۇ.

ئۆلچەملىك ناملىرى

زاڭگوي يېزىسى

(«زاڭگوي يېزىسىنىڭ ئومۇمىي ئەھۋالى» غا قارالسۇن)

يېڭىمۆستەڭ كەنت كومىتېتى

تۇرۇشلۇق ئورنى: دەڭبويى

يېزىلىق ھۆكۈمەتنىڭ غەربىي جەنۇبىغا 0.6 كىلومېتىر كېلىدۇ. تۈزلەڭلىككە جايلاشقان. قارمىقىدا ئۈچ كەنت بار. 133 ئائىلە، 532 نوپۇسى بار. دېھقانچىلىقنى ئاساس قىلىدۇ. تېرىلغۇ يېرى 1496 مو. ئاساسلىق مەھسۇلاتى بۇغداي، كۆممىقوناق، پاختا، مايلىقدان. قوشۇمچە ئورمانچىلىق، چارۋىچىلىق ۋە بېلىقچىلىق بىلەن شۇغۇللىنىدۇ. بىر ئاپتوموبىل، چوڭ-كىچىك ئۈچ تراكتور بار. «يېڭىمۆستەڭ» كەنتىنىڭ نامى بىلەن ئاتالغان.

1958-يىلى 1-دادۇي بولۇپ قۇرۇلغان. ئىلگىرى-كېيىن بولۇپ 1-، 7-دادۇي دەپ ئاتالغان. 1978-يىلى يېڭىمۆستەڭ دادۇي دەپ ئۆزگەرتىپ ئاتالغان. 1985-يىلىنىڭ بېشىدا كەنت كومىتېتىگە ئۆزگەرتىلگەن.

دەڭبويى

يېزىلىق ھۆكۈمەتنىڭ تۇرۇشلۇق ئورنى بولۇپ 55 ئائىلە، 210 نوپۇسى بار. تېرىلغۇ يېرى 401 مو. بۇ يەردە ئىلگىرى دەڭ-سارايلار بولغانلىقى ئۈچۈن، شۇنداق ئاتالغان.

يېڭىمۆستەڭ

يېزىلىق ھۆكۈمەتنىڭ غەربىي جەنۇبىغا 0.6 كىلومېتىر كېلىدۇ. 59 ئائىلە، 248 نوپۇسى بار. تېرىلغۇ يېرى 643 مو. يېڭىدىن ئېلىنغان ئۆستەڭ بۇ يەردىن ئۆتكەنلىكى ئۈچۈن، شۇنداق ئاتالغان.

دوستانئېرىق

يېزىلىق ھۆكۈمەتنىڭ شەرقىگە 2.9 كىلومېتىر كېلىدۇ. 19 ئائىلە، 74 نوپۇسى بار. تېرىلغۇ يېرى 452 مو. بۇ يەردە بىر ئېرىق بولۇپ، 1978-يىلى گۆڭشېدىن ئادەم كۈچى تەشكىللەپ ئېرىق بويلىرىغا دەرەخ سالغان. شۇ سەۋەبتىن شۇنداق ئاتالغان.

تۇرۇشلۇق ئورنى: كالتەكنور ئېرىق

كۆلئېرىق كەنت كومىتېتى

يېزىلىق ھۆكۈمەتنىڭ غەربىگە 1.2 كىلومېتىر كېلىدۇ. تۈزلەڭلىككە جايلاشقان. قارمىقىدا ئالتە كەنت بار. 349 ئائىلە، 1406 نوپۇسى بار. دېھقانچىلىقنى ئاساس قىلىدۇ. تېرىلغۇ يېرى 3061 مو. ئاساسلىق مەھسۇلاتلىرى بۇغداي، كۆممىقوناق، پاختا، مايلىقدان. قوشۇمچە ئورمانچىلىق، چارۋىچىلىق ۋە پىلىچىلىك بىلەن شۇغۇللىنىدۇ. بىر ئاپتوموبىل، 11 چوڭ-كىچىك تراكتور بار. بىر باشلانغۇچ مەكتەپ بار. «كۆلئېرىق» كەنتىنىڭ نامى بىلەن ئاتالغان. 1958-يىلى 1-دادۇي

بولۇپ قۇرۇلغان. 1978 - يىلى «كۆلئېرىق دادۇي» دەپ ئۆزگەرتىپ ئاتالغان. 1985 - يىلىنىڭ بېشىدا كەنت كومىتېتىگە ئۆزگەرتىلگەن.

كالتەكنور ئېرىق

يېزىلىق ھۆكۈمەتنىڭ غەربىگە 1.2 كىلومېتىر كېلىدۇ. 60 ئائىلە، 259 نوپۇسى بار. تېرىلغۇ يېرى 524 مو. بۇ جاينىڭ قېشىدىكى ئېرىقتا سۇ ئۆتكۈزۈلدىغان كالتا نور بولغاچقا، شۇنداق ئاتالغان.

ساي

يېزىلىق ھۆكۈمەتنىڭ غەربىي جەنۇبىغا 2.5 كىلومېتىر كېلىدۇ. 73 ئائىلە، 283 نوپۇسى بار. تېرىلغۇ يېرى 849 مو. بۇ يەر ئەسلىدە تاشلىق ساي بولغانلىقتىن، شۇنداق ئاتالغان.

كۆلئېرىق

يېزىلىق ھۆكۈمەتنىڭ جەنۇبىغا 1.8 كىلومېتىر كېلىدۇ. 58 ئائىلە، 220 نوپۇسى بار. تېرىلغۇ يېرى 413 مو. بىر باشلانغۇچ مەكتەپ بار. شەرق تەرەپكە ئاقىدىغان بىر ئېرىق بۇ يەرگە كەلگەندە سۈيى يىغىلىپ كۆل شەكىللىنىپ قالغاچقا، شۇنداق ئاتالغان.

قاتراڭئېرىق

يېزىلىق ھۆكۈمەتنىڭ غەربىگە 1.6 كىلومېتىر كېلىدۇ. 52 ئائىلە، 227 نوپۇسى بار. تېرىلغۇ يېرى 325 مو. ئىلگىرى بۇ يەر ئوتلاق دالا بولۇپ، بۇ يەردىن بىر ئېرىق ئېقىپ ئۆتىدىغان بولغاچقا، شۇنداق ئاتالغان.

كونابازار

يېزىلىق ھۆكۈمەتنىڭ غەربىگە 0.8 كىلومېتىر كېلىدۇ. 64 ئائىلە، 240 نوپۇسى بار. تېرىلغۇ يېرى 601 مو. بۇ جاينىڭ تارىخى ئۇزۇن، ئىلگىرى بازار قىززىدىغان بولغاچقا شۇنداق ئاتالغان.

بوستانكۆل

يېزىلىق ھۆكۈمەتنىڭ شەرقىي شىمالىغا 1.8 كىلومېتىر كېلىدۇ. 42 ئائىلە، 177 نوپۇسى بار. تېرىلغۇ يېرى 349 مو. 1978 - يىلى گۆڭشېدىن ئاھالە كۆچۈرۈپ كېلىپ، كۆل كولاپ دەرەخ سېلىپ كەنت پەيدا قىلغانلىقى ئۈچۈن، شۇنداق ئاتالغان.

ياربويى كەنت كومىتېتى

يېزىلىق ھۆكۈمەتنىڭ شەرقىي جەنۇبىغا 1.3 كىلومېتىر كېلىدۇ. تۈزلەڭلىككە جايلاشقان. قارىمىقىدا ئالتە كەنت بار. 346 ئائىلە، 1297 نوپۇسى بار. دېھقانچىلىقنى ئاساس قىلىدۇ. تېرىلغۇ يېرى 2607 مو. ئاساسلىقى بۇغداي، كۆممىقوناق، پاختا، مايلىقدان ئىشلەپچىقىرىدۇ. قوشۇمچە ئورمانچىلىق، چارۋىچىلىق ۋە پىلىچىلىك بىلەن شۇغۇللىنىدۇ. چوڭ تراكتوردىن بىرى بار. تۇرۇشلۇق ئورنىنىڭ نامى بىلەن ئاتالغان. 1958 - يىلى 2 - دادۇي بولۇپ قۇرۇلغان. 1978 - يىلى «ياربويى دادۇي» دەپ ئۆزگەرتىپ ئاتالغان. 1985 - يىلىنىڭ بېشىدا كەنت كومىتېتىگە ئۆزگەرتىلگەن.

ياربويى

يېزىلىق ھۆكۈمەتنىڭ شەرقىي جەنۇبىغا 1.3 كىلومېتر كېلىدۇ. 81 ئائىلە، 314 نوپۇسى بار. تېرىلغۇ يېرى 509 مو. بۇ يەردە شەرقتىن غەربكە كەتكەن بىر چوڭ يار بولۇپ، يارنىڭ بويلىرىدا كەنت پەيدا بولغاچقا شۇنداق ئاتالغان.

ئارقايار

يېزىلىق ھۆكۈمەتنىڭ شەرقىي جەنۇبىغا 1.6 كىلومېتر كېلىدۇ. 75 ئائىلە، 309 نوپۇسى بار. تېرىلغۇ يېرى 568 مو. كەنتنىڭ كەينىدە بىر چوڭ يار بولغانلىقى ئۈچۈن، شۇنداق ئاتالغان.

توغرائېرىق

يېزىلىق ھۆكۈمەتنىڭ شەرقىي جەنۇبىغا 1.1 كىلومېتر كېلىدۇ. 80 ئائىلە، 296 نوپۇسى بار. تېرىلغۇ يېرى 569 مو. بۇرۇندا كىشىلەر بۇ يەردىن ئېرىق ئېلىپ سۇ باشلاپ يەر قىلغان، ئېرىق پۈتۈن كەنتنى توغرىسىغا كېسىپ ئۆتكەن بولغاچقا، شۇنداق ئاتالغان.

جىگدەئۆستەڭ

يېزىلىق ھۆكۈمەتنىڭ شەرقىي جەنۇبىغا 2.3 كىلومېتر كېلىدۇ. 74 ئائىلە، 252 نوپۇسى بار. تېرىلغۇ يېرى 536 مو. بۇرۇندا كىشىلەر بۇ يەرگە كېلىپ ئېرىق ئېلىپ يەر ئاچقان ھەمدە ئېرىق بويلىرىغا جىگدە دەرىخى تىككەنلىكى ئۈچۈن، شۇنداق ئاتالغان.

يېڭىمەھەللە

يېزىلىق ھۆكۈمەتنىڭ شەرقىي جەنۇبىغا 3 كىلومېتر كېلىدۇ. 18 ئائىلە، 63 نوپۇسى بار. تېرىلغۇ يېرى 213 مو. بۇ يەر 1979-يىلى ئېچىلىپ كەنت بولغانلىقى ئۈچۈن، شۇنداق ئاتالغان.

جىلغا

يېزىلىق ھۆكۈمەتنىڭ شەرقىي شىمالىغا 2.2 كىلومېتر كېلىدۇ. 18 ئائىلە، 63 نوپۇسى بار. تېرىلغۇ يېرى 212 مو. بۇ جايدا بىر جىلغا بولۇپ، 1974-يىلىدىن باشلاپ كىشىلەر جىلغا بويىغا كېلىپ ئولتۇراقلاشقانچا، شۇنداق ئاتالغان.

ئىنچىكە ئېرىق كەنت كومىتېتى

تۇرۇشلۇق ئورنى: ئىنچىكە ئېرىق
يېزىلىق ھۆكۈمەتنىڭ شەرقىگە 1 كىلومېتر كېلىدۇ. تۈزلەڭگە جايلاشقان. قارمىقىدا بەش كەنت بار. 211 ئائىلە، 842 نوپۇسى بار. دېھقانچىلىقنى ئاساس قىلىدۇ. تېرىلغۇ يېرى 1980 مو. ئاساسلىق مەھسۇلاتى بۇغداي، كۆممىقوناق، پاختا، مايلىقدان بولۇپ، قوشۇمچە ئورمانچىلىق، چارۋىچىلىق ۋە پىلىچىلىك بىلەن شۇغۇللىنىدۇ. بىر ئاپتوموبىل، ئىككى چوڭ تراكتور بار. بىر باشلانغۇچ مەكتەپ بار. تۇرۇشلۇق ئورنىنىڭ نامى بىلەن ئاتالغان. 1980-يىلى «قۇمبويى دادۇي» دىن بۆلۈنۈپ چىقىپ 3-دادۇي بولۇپ قۇرۇلغان. 1982-يىلى «ئىنچىكە ئېرىق دادۇي» دەپ ئۆزگەرتىلگەن. 1985-يىلىنىڭ بېشىدا كەنت كومىتېتىگە ئۆزگەرتىلگەن.

ئىنچىكە ئېرىق

يېزىلىق ھۆكۈمەتنىڭ شەرقىگە 1 كىلومېتر كېلىدۇ. 43 ئائىلە، 187 نوپۇسى بار. تېرىلغۇ

يېرى 429 مو. بىر باشلانغۇچ مەكتەپ بار. ئىلگىرى بۇ يەردە بىر تار ئېرىق بولۇپ، كېيىن ئادەم كېلىپ ئېرىق بويلىرىدا ئولتۇراقلىشىپ كەنت پەيدا بولغاچقا، شۇنداق ئاتالغان.

تاشكۆل بېشى

يېزىلىق ھۆكۈمەتنىڭ شەرقىي شىمالغا 0.5 كىلومېتىر كېلىدۇ. 49 ئائىلە، 191 نوپۇسى بار. تېرىلغۇ يېرى 437 مو. ئەڭ ئاۋۋال بۇ يەرگە كېلىپ ئولتۇراقلاشقان تاشۋاي دېگەن كىشى ئۆيىنىڭ ئالدىغا بىر كۆل كولىغانلىقى ئۈچۈن، شۇنداق ئاتالغان.

دەمباغ

يېزىلىق ھۆكۈمەتنىڭ شەرقىي جەنۇبىغا 1.3 كىلومېتىر كېلىدۇ. 40 ئائىلە، 174 نوپۇسى بار. تېرىلغۇ يېرى 398 مو. ئەڭ ئاۋۋال بۇ يەردە ئولتۇراقلاشقان يۈسۈپ ئاخۇن دېگەن كىشى دەڭ-ساراي ئېچىپ تۇرمۇش كەچۈرگەن ھەمدە باغ بىنا قىلغانلىقى سەۋەبتىن شۇنداق ئاتالغان.

گۈليار كۆل

يېزىلىق ھۆكۈمەتنىڭ شەرقىگە 1.3 كىلومېتىر كېلىدۇ. 50 ئائىلە، 192 نوپۇسى بار. تېرىلغۇ يېرى 393 مو. بۇ يەردە بىر كۆل بولغان، گۈليار ئىسىملىك بىر كىشى ئەڭ ئاۋۋال كېلىپ ئولتۇراقلاشقان بولۇپ، كېيىنچە كەنت پەيدا بولغاندىن كېيىن شۇنداق ئاتالغان.

ئۆتەڭكۆل

يېزىلىق ھۆكۈمەتنىڭ شەرقىي جەنۇبىغا 2.3 كىلومېتىر كېلىدۇ. 29 ئائىلە، 98 نوپۇسى بار. تېرىلغۇ يېرى 323 مو. بۇرۇندا بۇ يەردە بىر كۆل بولۇپ، كۆلنىڭ بويىغا ئۆتەڭ قۇرۇلغان بولغاچقا، شۇنداق ئاتالغان.

تۇرۇشلۇق ئورنى: يار

يار كەنت كومىتېتى

يېزىلىق ھۆكۈمەتنىڭ شىمالغا 1.4 كىلومېتىر كېلىدۇ. تۈزلەڭلىككە جايلاشقان. قارمىقىدا تۆت كەنت بار. 302 ئائىلە، 1130 نوپۇسى بار. دېھقانچىلىقنى ئاساس قىلىدۇ. تېرىلغۇ يېرى 3183 مو. ئاساسلىق مەھسۇلاتلىرى بۇغداي، كۆممىقوناق، پاختا، مايلىقدان. قوشۇمچە ئورمانچىلىق، چارۋىچىلىق ۋە پىلىچىلىك بىلەن شۇغۇللىنىدۇ. ئاپتوموبىلدىن بىرى، 55 تىپىلىق، 75 تىپلىق ۋە قول تراكتورىدىن بىردىن بار. بىر باشلانغۇچ مەكتەپ بار. تۇرۇشلۇق ئورنىنىڭ نامى بىلەن ئاتالغان. 1958-يىلى 4-دادۇي بولۇپ قۇرۇلغان. 1978-يىلى «يار دادۇي» دەپ ئۆزگەرتىپ ئاتالغان. 1985-يىلىنىڭ بېشىدا كەنت كومىتېتىگە ئۆزگەرتىلگەن.

يار

يېزىلىق ھۆكۈمەتنىڭ شىمالغا 1.4 كىلومېتىر كېلىدۇ. 73 ئائىلە، 266 نوپۇسى بار. تېرىلغۇ يېرى 742 مو. كەنتتە بىر باشلانغۇچ مەكتەپ بار. دەسلەپتە بۇ يەردە جەنۇبتىن شىمالغا كەتكەن بىر چوڭقۇر يار بولۇپ، كېيىنچە يارنىڭ ئىككى تەرىپىدە كەنت پەيدا بولغان. شۇ سەۋەبتىن شۇنداق ئاتالغان.

سوقا كۆل بېشى

يېزىلىق ھۆكۈمەتنىڭ غەربىي شىمالغا 1 كىلومېتىر كېلىدۇ. 77 ئائىلە 285 نوپۇسى بار. تېرىلغۇ

يېرى 813 مو. كەنت ياقىسىدا بىر ئۇزۇنچاق كۆل بولغاچقا، شۇنداق ئاتالغان.

ياركۆل بېشى

يېزىلىق ھۆكۈمەتنىڭ شىمالىغا 1.9 كىلومېتىر كېلىدۇ. 81 ئائىلە، 314 نوپۇسى بار. تېرىلغۇ يېرى 818 مو. تەخمىنەن 300 يىل بۇرۇن سانجۇ دەرياسىدىن كەلگەن كەلكۈن سۇ بۇ يەردە جەنۇبتىن شىمالغا كەتكەن چوڭقۇر بىر يار ھاسىل قىلغان، كىشىلەر كېيىنچە بۇ يارنىڭ بويىدا كۆل كولاپ ئولتۇراقلىشىپ كەنت ھاسىل بولغاچقا، شۇنداق ئاتالغان.

يۇلغۇنلۇق

يېزىلىق ھۆكۈمەتنىڭ شەرقىي شىمالىغا 2 كىلومېتىر كېلىدۇ. 71 ئائىلە، 265 نوپۇسى بار. تېرىلغۇ يېرى 809 مو. بۇ يەر ئەسلىدە يۇلغۇنلۇق بولغاچقا شۇنداق ئاتالغان.

تاتىراڭ كەنت كومىتېتى

تۇرۇشلۇق ئورنى: تاتىراڭ

يېزىلىق ھۆكۈمەتنىڭ غەربىي شىمالىغا 1.6 كىلومېتىر كېلىدۇ. تۈزلەڭلىككە جايلاشقان. قارىمە-قىدا بەش كەنت بار. 363 ئائىلە، 1431 نوپۇسى بار. دېھقانچىلىقنى ئاساس قىلىدۇ. تېرىلغۇ يېرى 2650 مو. ئاساسلىق مەھسۇلاتلىرى بۇغداي، كۆممىقوناق، پاختا، مايلىقدان. قوشۇمچە ئورمان-چىلىق، چارۋىچىلىق بىلەن شۇغۇللىنىدۇ. بىر باشلانغۇچ مەكتەپ بار. تۇرۇشلۇق ئورنىنىڭ نامى بىلەن ئاتالغان. 1958-يىلى 10-دادۇي بولۇپ قۇرۇلغان. شۇ يىلى 8-ئايدا 5-دادۇي دەپ ئۆزگەرتىلگەن. 1978-يىلى «تاتىراڭ دادۇي» دەپ ئۆزگەرتىپ ئاتالغان. 1985-يىلىنىڭ بېشىدا كەنت كومىتېتىگە ئۆزگەرتىلگەن.

تاتىراڭ

يېزىلىق ھۆكۈمەتنىڭ غەربىي شىمالىغا 1.6 كىلومېتىر كېلىدۇ. 67 ئائىلە، 298 نوپۇسى بار. تېرىلغۇ يېرى 554 مو. مەنىسى: «قاقاسلىق». بۇ يەر ئەسلىدە ياۋا ئوت-چۆپۈك دالا بولغاچقا، شۇنداق ئاتالغان.

قۇمباغ

يېزىلىق ھۆكۈمەتنىڭ غەربىي شىمالىغا 1.3 كىلومېتىر كېلىدۇ. 83 ئائىلە، 320 نوپۇسى بار. تېرىلغۇ يېرى 620 مو. ئاۋۋال بۇ يەر قۇملۇق بولۇپ، كىشىلەر ئىلگىرى-ئاخىر بۇ جايغا كېلىپ قۇم بارخانلىرىنىڭ چۆرسىدە ئولتۇراقلىشىپ كەنت ھاسىل قىلغان بولۇپ، خۇددى قۇملۇقتىكى باغقا ئوخشاپ قالغانلىقى ئۈچۈن، شۇنداق ئاتالغان.

چوڭكۆل بېشى

يېزىلىق ھۆكۈمەتنىڭ غەربىي شىمالىغا 1.1 كىلومېتىر كېلىدۇ. 76 ئائىلە، 269 نوپۇسى بار. تېرىلغۇ يېرى 472 مو. ئىلگىرى بۇ يەردە بىر چوڭ كۆل بولۇپ، كىشىلەر ئىلگىرى-كېيىن بۇ يەرگە كېلىپ كۆل بويىدا ئولتۇراقلىشىپ كەنت پەيدا بولغاچقا، شۇنداق ئاتالغان.

دەرۋازاكۆل بېشى

يېزىلىق ھۆكۈمەتنىڭ غەربىي شىمالىغا 1.5 كىلومېتىر كېلىدۇ. 66 ئائىلە، 258 نوپۇسى بار. تېرىلغۇ يېرى 446 مو. قەدىمىي زاڭگۇي كەنتىنىڭ شەرقىي دەرۋازىسىنىڭ سىرتىدا بىر كۆل بولۇپ،

كشىلەر ئارقا-ئارقىدىن مۇشۇ كۆل بويىدا ئولتۇراقلىشىپ كەنت ھاسىل بولغاچقا، شۇنداق ئاتالغان.

يېڭەئاۋات

يېزىلىق ھۆكۈمەتنىڭ غەربىي شىمالغا 2 كىلومېتىر كېلىدۇ. 71 ئائىلە، 286 نوپۇسى بار. تېرىلغۇ يېرى 558 مو. بۇ يەر ئۆزىمە، ئۆرۈك، شاپتۇل ۋە جىگدە قاتارلىق مېۋىلىك دەرەخلەر كۆپ جاي بولغاچقا، شۇنداق ئاتالغان.

گۈندىمەتلەڭگەر كەنت كومىتېتى تۇرۇشلۇق ئورنى: لەڭگەر

يېزىلىق ھۆكۈمەتنىڭ غەربىي شىمالغا 7.2 كىلومېتىر كېلىدۇ. تۈزلەڭلىككە جايلاشقان. قارىمى-قىدا ئۈچ كەنت بار. 129 ئائىلە، 561 نوپۇسى بار. دېھقانچىلىقنى ئاساس قىلىدۇ. تېرىلغۇ يېرى 1560 مو. ئاساسلىق مەھسۇلاتى بۇغداي، كۆممىقوناق، پاختا، مايلىقدان. قوشۇمچە ئورمانچىلىق، چارۋىچىلىق بىلەن شۇغۇللىنىدۇ. ئىككى تراكتور بار. بىر باشلانغۇچ مەكتەپ بار. «گۈندىلىق» ۋە «لەڭگەر» ئىككى كەنتنىڭ نامى بىلەن ئاتالغان.

1958-يىلى 6-دادۇي بولۇپ قۇرۇلغان. 1978-يىلى «لەڭگەردادۇي» دەپ ئۆزگەرتىپ ئاتالغان. 1982-يىلى نامى «گۈندىلىقلەڭگەر» دەپ ئۆزگەرتىلگەن. 1885-يىلىنىڭ بېشىدا كەنت كومىتېتىگە ئۆزگەرتىلگەن.

لەڭگەر

يېزىلىق ھۆكۈمەتنىڭ غەربىي شىمالغا 7.2 كىلومېتىر كېلىدۇ. 38 ئائىلە، 172 نوپۇسى بار. تېرىلغۇ يېرى 552 مو. 1980-يىلى بۇ يەردە كەنت ھاسىل بولغان. ئىلگىرى بۇ يەردە لەڭگەر قۇرۇلغان بولغاچقا، شۇنداق ئاتالغان.

گۈندىمەتلىق

يېزىلىق ھۆكۈمەتنىڭ غەربىي شىمالغا 6 كىلومېتىر كېلىدۇ. 40 ئائىلە، 189 نوپۇسى بار. تېرىلغۇ يېرى 482 مو. ئىلگىرى ھۆكۈمەت تەرىپىدىن بۇ يەرگە گۈندىمەت سېلىنغان بولغاچقا، شۇنداق ئاتالغان.

لەمپەئالدى

يېزىلىق ھۆكۈمەتنىڭ غەربىي شىمالغا 6.6 كىلومېتىر كېلىدۇ. 38 ئائىلە، 172 نوپۇسى بار. تېرىلغۇ يېرى 526 مو. بىر باشلانغۇچ مەكتەپ بار. ئىلگىرى بۇ يەردە مازارلىق بار بولۇپ، ئۇنىڭ قېشىغا ئىستىقامەت قىلىدىغان بىر لەمپە سېلىنغان، كېيىنچە كىشىلەر ئارقا-ئارقىدىن بۇ لەمپىنىڭ ئالدىغا ئۆي سېلىپ ئولتۇراقلىشىپ كەنت ھاسىل بولغان. شۇ سەۋەبتىن شۇنداق ئاتالغان.

قۇمبويى كەنت كومىتېتى تۇرۇشلۇق ئورنى: قۇمبويى

يېزىلىق ھۆكۈمەتنىڭ شەرقىي شىمالغا 0.9 كىلومېتىر كېلىدۇ. تۈزلەڭلىككە جايلاشقان. قارىمى-قىدا ئۈچ كەنت بار. 175 ئائىلە، 696 نوپۇسى بار. دېھقانچىلىقنى ئاساس قىلىدۇ. تېرىلغۇ يېرى 1540 مو. ئاساسلىق مەھسۇلاتلىرى بۇغداي، كۆممىقوناق، پاختا، مايلىقدان. قوشۇمچە ئورمانچىلىق، چارۋىچىلىق ۋە پىلىچىلىك بىلەن شۇغۇللىنىدۇ. چوڭ-كىچىك تراكتوردىن ئىككىسى بار.

تۇرۇشلۇق ئورنىنىڭ نامى بىلەن ئاتالغان. 1958-يىلى 3-دادۇي بولۇپ قۇرۇلغان. 1978-يىلى «قۇمبويى دادۇي» دەپ ئۆزگەرتىپ ئاتالغان (1980-يىلى ئۇنىڭ بىر قىسمى ئاجرىلىپ چىقىپ 3-دادۇي بولۇپ قۇرۇلغان). 1985-يىلىنىڭ بېشىدا كەنت كومىتېتىگە ئۆزگەرتىلگەن.

قۇمبويى

يېزىلىق ھۆكۈمەتنىڭ شەرقىي شىمالغا 0.9 كىلومېتىر كېلىدۇ. 91 ئائىلە، 369 نوپۇسى بار. تېرىلغۇ يېرى 750 مو. بۇ يەردە شەرقتىن غەربكە سوزۇلغان بىر قۇم بارخىنى بولۇپ، كېيىن كىشىلەر ئۇنىڭ ئەتراپىدا بىنەم ئېچىپ ئولتۇراقلىشىپ كەنت ھاسىل بولغاچقا، شۇنداق ئاتالغان.

دەرۋازامەھەللە

يېزىلىق ھۆكۈمەتنىڭ شىمالغا 0.6 كىلومېتىر كېلىدۇ. 38 ئائىلە، 144 نوپۇسى بار. تېرىلغۇ يېرى 440 مو. بۇ جاينىڭ كەنت بولۇش تارىخى بىر قەدەر ئۇزۇن. تەخمىنەن 600 يىل ئىلگىرى بىر چوڭ ئەمەلدار بۇ يەردە ئولتۇراقلاشقان، كەنتنىڭ ئەتراپىغا سېپىل سوقتۇرۇپ دەرۋازىسىغا ئادەم قويۇپ ساقلىغان. شۇ سەۋەبتىن شۇنداق ئاتالغان.

نەغمەچاقا

يېزىلىق ھۆكۈمەتنىڭ شەرقىي شىمالغا 1.3 كىلومېتىر كېلىدۇ. 51 ئائىلە، 208 نوپۇسى بار. تېرىلغۇ يېرى 390 مو. ئەڭ ئاۋۋال بۇ يەرگە كېلىپ ئولتۇراقلاشقان مەمەت ئاخۇن دېگەن كىشى نەغمە-ئاۋاغا ئۇستا بولغاچقا، ئۇنىڭغا «نەغمە» لەقىمى سىڭىپ قالغان. كېيىنچە بۇ يەردە كەنت ھاسىل بولغاندا شۇنداق ئاتالغان.

تۇرۇشلۇق ئورنى: بۇلاق

بۇلاق كەنت كومىتېتى

يېزىلىق ھۆكۈمەتنىڭ غەربىي شىمالغا 9.2 كىلومېتىر كېلىدۇ. تۈزلەڭلىككە جايلاشقان. قارمىقىدا ئۈچ كەنت بار. 176 ئائىلە، 677 نوپۇسى بار. دېھقانچىلىقنى ئاساس قىلىدۇ. تېرىلغۇ يېرى 2085 مو. ئاساسلىق مەھسۇلاتلىرى بۇغداي كۆممىقوناق، پاختا، مايلىقدان. قوشۇمچە ئورمانچىلىق، چارۋىچىلىق بىلەن شۇغۇللىنىدۇ. چوڭ-كىچىك تراكتوردىن تۆتى بار. بىر باشلان-خۇچ مەكتەپ بار. تۇرۇشلۇق ئورنىنىڭ نامى بىلەن ئاتالغان. 1980-يىلى لەڭگەر دادۇيىدىن بۆلۈنۈپ چىقىپ 15-دادۇي بولۇپ قۇرۇلغان. 1982-يىلى «بۇلاق دادۇي» دەپ ئۆزگەرتىپ ئاتالغان. 1985-يىلىنىڭ بېشىدا كەنت كومىتېتىگە ئۆزگەرتىلگەن.

بۇلاق

يېزىلىق ھۆكۈمەتنىڭ غەربىي شىمالغا 9.2 كىلومېتىر كېلىدۇ. 64 ئائىلە، 237 نوپۇسى بار. تېرىلغۇ يېرى 585 مو. بۇ يەردە بىر بۇلاق بولۇپ، كېيىن كىشىلەر بۇلاق ئەتراپىدا ئولتۇراقلىشىپ كەنت پەيدا بولغانلىقى ئۈچۈن، شۇنداق ئاتالغان.

بۇيىلىق

يېزىلىق ھۆكۈمەتنىڭ غەربىي شىمالغا 10.6 كىلومېتىر كېلىدۇ. 64 ئائىلە، 266 نوپۇسى بار. تېرىلغۇ يېرى 700 مو. بۇ جاي ئەسلىدە بۇيا ئۆسۈملۈكى كۆپ ئۆسىدىغان يەر بولغاچقا

شۇنداق ئاتالغان.

زاڭگۇيېۋلاق

يېزىلىق ھۆكۈمەتنىڭ غەربىي شىمالغا 8.8 كىلومېتىر كېلىدۇ. 48 ئائىلە، 174 نوپۇسى بار. تېرىلغۇ يېرى 800 مو. بۇ كەنت بۇلاق قېشىغا جايلاشقان. زاڭگۇيېۋلار ھەممىدىن بۇرۇن بۇ يەرگە كېلىپ بىنەم ئېچىپ ئولتۇراقلىشىپ كەنت پەيدا بولغانلىقى سەۋەبتىن شۇنداق ئاتالغان.

يامانىار دېھقانچىلىق مەيدانى

يېزىلىق ھۆكۈمەتنىڭ شىمالغا 8.1 كىلومېتىر كېلىدۇ. 70 ئائىلە، 278 نوپۇسى بار. تۈزلەڭلىككە جايلاشقان. تېرىلغۇ يېرى 690 مو، دېھقانچىلىقنى ئاساس قىلىدۇ. ئاساسلىق مەھسۇلاتلىرى بۇغداي، كۆممىقوناق، پاختا، مايلىقدان. قوشۇمچە ئورمانچىلىق، چارۋىچىلىق بىلەن شۇغۇللىنىدۇ. بۇ مەيدان بىر چوڭقۇر قۇرۇق يارنىڭ شەرقىي ئېتىگىگە جايلاشقانچە «يامان يار» دەپ ئاتالغان، 1951-يىلى دېھقانچىلىق مەيدانى قۇرۇلغان. زاڭگۇيېزىسىغا قاراشلىق.

يامانىار كالا فېرمىسى

يېزىلىق ھۆكۈمەتنىڭ شىمالغا 8.1 كىلومېتىر كېلىدۇ. 22 ئائىلە، 86 نوپۇسى بار. بۇلارنىڭ ئىچىدە بىر ئائىلىلىك يەتتە نەپەر خەنزۇ بار. تۈزلەڭلىككە جايلاشقان. تېرىلغۇ يېرى 540 مو. چارۋىچىلىقنى ئاساس قىلىدۇ. مال سىغىمچانلىقى 555 تۇياق. نامنىڭ كېلىپ چىقىشى يۇقۇرىدە كىسى بىلەن ئوخشاش. 1980-يىلى كالا فېرمىسى قۇرۇلغان. زاڭگۇيېزىدىن باشقۇرىدۇ.

ئاچاقاش چارۋىچىلىق مەيدانى

يېزىلىق ھۆكۈمەتنىڭ شەرقىگە 27 كىلومېتىر كېلىدۇ. 44 ئائىلە، 149 نوپۇسى بار. تۈزلەڭلىككە جايلاشقان. تېرىلغۇ يېرى 729 مو، دېھقانچىلىق بىلەن چارۋىچىلىقنى تەڭ ئېلىپ باردۇ. بىر تراكتور بار. بىنەم ئېچىپ تېرىقچىلىق قىلىش ئۈچۈن، يۇلتۇنلۇق قاشنى بويلىتۇپ بىر Y شەكىللىك ئاچا ئېرىق چېپىلغاچقا شۇنداق ئاتالغان. 1968-يىلى چارۋىچىلىق مەيدانى قۇرۇلغان. زاڭگۇيېزىدىن باشقۇرىدۇ.

باشساي ئورمانچىلىق مەيدانى

يېزىلىق ھۆكۈمەتنىڭ غەربىگە 3.2 كىلومېتىر كېلىدۇ. 18 ئائىلە، 68 نوپۇسى بار. ئېدىرلىق. تېرىلغۇ يېرى 234 مو، ئورمانچىلىقنى ئاساس قىلىدۇ. ئاساسلىق تېرەك، سۆگەت، جىگدە قاتارلىق دەرەخلەرنى تىكىدۇ. بۇ مەيدان زاڭگۇيېزىسى سۇ مەنبەسىنىڭ باش تەرىپىدىكى سايلىققا جايلاشقانلىقتىن شۇنداق ئاتالغان. زاڭگۇيېزىدىن باشقۇرىدۇ.

(چارۋىچىلىق نۇقتىسى)

تېكىلىك

يېزىلىق ھۆكۈمەتنىڭ شەرقىگە 30 كىلومېتىر كېلىدۇ. يازلىق يايلاق. تاغلىق رايونغا جايلاشقان. كۆلىمى 300 مو، مال سىغىمچانلىقى 300 قويلىق. بۇ جايدا يۇلغۇن، يانتاق كۆپ بولۇپ، كىشىلەر داۋاملىق بۇ يەرگە تېكىلەرنى ئەكىلىپ باقىدىغان بولغاچقا، شۇنداق ئاتالغان. زاڭگۇيېزىسىنىڭ ئىنچىكە ئېرىق كەنت كومىتېتىدىن باشقۇرۇپ پايدىلىنىدۇ.

1870

1871

1872

1873

1874

1875

1876

1877

1878

1879

1880

1881

1882

1883

1884

1885

1886

1887

1888

1889

1890

1891

1892

1893

1894

1895

1896

1897

1898

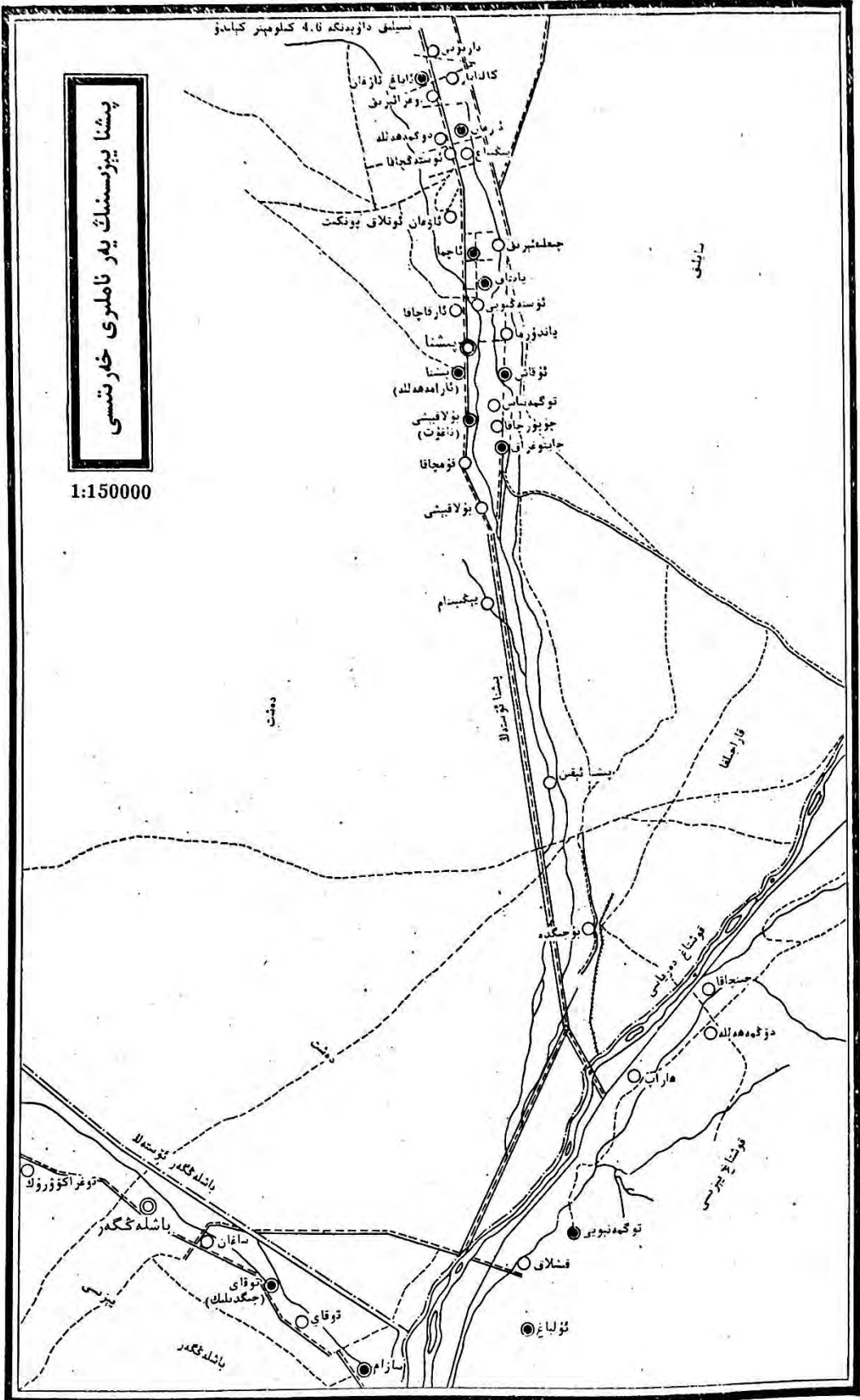
1899

1900

ئىسلاھ داۋىدەتكە 4. كىلومېتىر كېلىدۇ

پىشانا يېزىسىنىڭ يەر ئاھالىسى خارىتىسى

1:150000



پىشنا يېزىسىنىڭ ئومۇمىي ئەھۋالى

ناھىيە شەھىرىنىڭ شەرقىگە تۈز سىزىق ئارىلىقى 30 كىلومېتر كېلىدىغان جىلغا ئىچىگە جايلاشقان بولۇپ، شەرق تەرىپى گۇما بازىرى ۋە ناھىيىلىك ئۇرۇقچىلىق مەيدانى بىلەن، غەرب تەرىپى قەشقەر ۋىلايىتىنىڭ قاغىلىق ناھىيىسى بىلەن، جەنۇب تەرىپى قوشتاغ يېزىسى بىلەن، شىمال تەرىپى چاكو-قاغىلىق تاشيولى بىلەن چېگرىلىنىدۇ. شەرقتىن غەربكىچە ئوتتۇرىچە كەڭلىكى 25 كىلومېتر، جەنۇبتىن شىمالغىچە ئوتتۇرىچە ئۇزۇنلۇقى تەخمىنەن 35 كىلومېتر، ئومۇمىي يەر مەيدانى 845 كۋادرات كىلومېتر كېلىدۇ. قارىمىقىدا سەككىز كەنت كومىتېتى، 22 تەبىئىي كەنت بار. 1404 ئائىلە ئولتۇرۇشلۇق بولۇپ، نوپۇسى 5642. رىۋايەتلەردىن قارىغاندا بۇندىن تەخمىنەن 700 يىللار ئىلگىرى بۇ يەرگە ئادەم كېلىپ ئولتۇراقلىشىپ كەنت بولۇپ، نامىنى «پىشا» قويغان. بۇ پارىسچە سۆز بولۇپ، تەدرىجىي تۈردە «پىشنا»غا ئۆزگىرىپ قالغان، مەنىسى: «ئوتلاق». يېزىلىق ھۆكۈمەتنىڭ تۇرۇشلۇق ئورنى ئارامەھەللە كەنتىدە.

پىشنا ئەسلىدە گۇما 38 كەنتىنىڭ بىرى بولۇپ، قاغىلىق ناھىيىسىگە قارىغان. چىڭ سۇلالىسى گۇاڭشۈيىنىڭ 28-يىلى (1902-يىلى) گۇما ناھىيىسى تەسىس قىلىنغان چاغدا گۇما ناھىيىسىگە تەۋە قىلىنغان. ئازادلىقتىن ئىلگىرى بۇ جايلار «پىشنا رايون» دەپ ئاتالغان. 1950-يىلى «8-رايون» دەپ ئۆزگەرتىپ ئاتالغان، 1956-يىلى رايون مەمۇرىيىتى ئەمەلدىن قالدۇرۇلۇپ، ئۇنىڭ «بورا» كەنتى قاغىلىق ناھىيىسىگە قالغاندىن سىرت، قالغان زېمىنى 2-رايون (ھازىرقى قوشتاغ يېزىسى)غا قوشۇۋېتىلگەن. 1981-يىلى گۇما ناھىيىلىك 4-نۆۋەتلىك خەلق قۇرۇلتىيى چاقىرىلغاندىن كېيىن قوشتاغ گۇڭشېنىڭ پىشنا، باشلەڭگەر باشقۇرۇش رايونلىرى ۋە سازام دادۇيى ئايرىپ چىقىلىپ «پىشنا خەلق گۇڭشېسى» قىلىپ تەشكىللەنگەن. 1984-يىلى 10-ئايدا يېزا بىلەن گۇڭشېنى ئايرىپ تەسىس قىلىش ۋاقتىدا «پىشنا يېزا» دەپ ئۆزگەرتىلگەن، شۇنىڭ بىلەن بىرلا ۋاقىتتا باشلەڭگەر باشقۇرۇش رايونى بۆلۈنۈپ چىقىپ «باشلەڭگەر يېزا» بولۇپ قۇرۇلغان.

يېزىنىڭ غەربىي جەنۇب ياقىسىدا قات-قات تاغلار سوزۇلۇپ تۇرىدۇ، شەرق ۋە شىمال تەرىپى پەس تاغلىق ۋادە بولۇپ، كۆپۈنچە جايلىرى چۆل-دەشت، يەر تۈزۈلۈشى ئويمان، شىمالغا قاراپ پەسىيىپ بارىدۇ، بىرقەدەر تۈزلەڭ. ئۇنىڭ يېزا ئىگىلىك تېرىقچىلىق رايونى جەنۇبتىن شىمالغا سوزۇلغان تار بىر جىلغىنىڭ ئىچىگە جايلاشقان بولۇپ، كۆپۈنچە جايلىرى تاشلىق ساي، ئارىلىقىدا شورلۇق يەرلەر بار. ئىقلىمى چوڭ قۇرۇقلۇق خاراكتېرىدىكى كىلىماتقا كىرىدۇ، يىللىق ئوتتۇرىچە تېمپېراتۇرىسى 9.3°C ، ئەڭ ئىسسىق بولغاندا (7-ئايدا) ئوتتۇرىچە تېمپېراتۇرىسى

22°C، ئەڭ سوغۇق بولغاندىكى (1-ئاي)دا) ئوتتۇرىچە تېمپېراتۇرا 7.8°C- بولىدۇ، قىراۋسىز مەزگىلى 217 كۈن ئەتراپىدا. ھاۋا كىلىماتىدىكى ئاساسلىق تەبىئىي ئاپەت ئۇششۇك ھېسابلىنىدۇ. تېرىم يەر كۆلىمى 15157 مو. يېزا دائىرىسىدە غول ئۆستەڭ، تارماق ئۆستەڭ، ئوق ئېرىق، ئورەكتىن ئىبارەت ھەردەرىجىلىك ئېرىق-ئۆستەڭ-لەردىن 90 ى بولۇپ، ئومۇمىي ئۇزۇنلۇقى 69.25 كىلومېتىر، ئۇنىڭ ئىچىدە تاش ئۆستەڭ 8 كىلومېتىر، سۇ سىڭمەس قىلىپ ياسالغىنى 10 كىلومېتىر. پىشنا ئۆستىڭى كىلياڭ ئاق سۇ باشلاش ئۆستىڭىگە تۇتاشتۇرۇلغان بولۇپ، قوشتاغ دەر-ياسىنىڭ سۈيى بىلەن ئۆز دائىرىسىدىكى ئېرىق - ئۆستەڭلەر ئارقىلىق پۈتۈن يېزىدىكى تېرىلغۇ يەرلەر سۇغۇرىلىدۇ.

دېھقانچىلىقنى ئاساس قىلىدۇ. دېھقانچىلىق، ئورمانچىلىق، چارۋىچىلىق بىرلەشتۈرۈلگەن. تېرىلغۇ كۆلىمى 10 مىڭ 500 مو. ئاساسلىق مەھسۇلاتى بۇغداي، كۆممىقوناق، مايلىقدان. قوشۇمچە بېدە، پۇرچاق تۈرىدىكى زىرائەتلەر، قوغۇن-تاۋۇزلارنى تېرىيدۇ ۋە پىسلە باقىدۇ. 1985-يىلى ئىشلەپچىقىرىلغان ئاشلىق 3 مىليون 166 مىڭ چىڭ، مايلىقدان 131 مىڭ چىڭ، پىسلە غوزىسى 3748 چىڭ، يىل ئاخىرىكى چوڭ-كىچىك چارۋىلارنىڭ قوتاندىكى سانى 9968 تۇياق بولۇپ، دۆلەتكە يەتكۈزۈپ بەرگەن تاۋار ئاشلىق 291 مىڭ چىڭ، مايلىق 43 مىڭ 900 چىڭ بولدى. 1985-يىلىدىكى يېزا ئىگىلىك ئومۇمىي كىرىمى 1 مىليون 31 مىڭ يۈەن بولۇپ، كىشى بېشىغا توغرا كەلگەن ئوتتۇرىچە كىرىمى 138.67 يۈەن.

ئورمانچىلىقتا سۈنئىي ئورماننى ئاساس قىلىدۇ، بەرپا قىلىنغان ئورمان كۆلىمى 1424 مو، ئاساس-لىقى تېرەك، سۆگەت، ئۆزمە، جىگدە ھەم ئۇندىن باشقا ئالما، نەشپۈت، ئۈزۈمستال، چىلان، ئالۇچا قاتارلىق مېۋىلىك دەرەخلەرنى تىكىدۇ. 1985-يىلى سېلىنغان كۆچەتلىك 92 مو، تارقاق ئورمان 771 مىڭ تۈپ. باغۋەنچىلىكتە ياڭاق، ئۆرۈك، شاپتۇلى ئەڭ ياخشى. ئالاھىدە مەھسۇلاتى خورما، گۈلە، مېغىز.

يېزا باشقۇرغان كارخانىلاردىن تراكتور پونكىتى، ئاشلىق ۋە مايلىقنى پىششىقلاپ ئىشلەش زاۋۇتى قاتارلىقلار بار. ئاپتوموبىلدىن بىرى، چوڭ-ئوتتۇرا تىپتىكى تراكتوردىن توققۇزى، قول تراكتوردىن ئىككىسى، سەيىوجىدىن ئالتىسى ھەمدە يېزا ئىگىلىك قوشۇمچە مەھسۇلاتلىرىنى پىششىقلاپ ئىشلەش ماشىنىلىرى قاتارلىقلار بار بولۇپ، بۇ ماشىنىلارنىڭ ئومۇمىي ئات كۈچى 524، 1985-يىللىق مەھسۇلات قىممىتى 141 مىڭ يۈەن بولدى.

يېزىدا بىر دوختورخانا بولۇپ، كېسەل كارىۋىتى 20، تىببىي خادىمى يەتتە نەپەر، كەنت كومىتېتلىرىدا 11 نەپەر ساقلقنى ساقلاش خادىمى بار. بىر ئوتتۇرا مەكتەپ بار بولۇپ، ئوقۇتقۇچىسى سەككىز نەپەر، مەكتەپتىكى ئوقۇغۇچى سانى 171 نەپەر. باشلانغۇچ مەكتەپتىن تۆتى بار بولۇپ، ئوقۇتقۇچى-خىزمەتچىلىرى 44 نەپەر، مەكتەپتىكى ئوقۇغۇچى سانى 820 نەپەر، ئوقۇش يېشىدىكى بالىلارنىڭ مەكتەپكە كىرىش نىسبىتى %90.7 گە يەتكەن. رادىئو ئۈزۈپلى، مەدەنىيەت پونكىتى، كىنو قويۇش ئەترىتى، تەمىنلەش-سودا كوپىراتىپى قاتارلىق مەدەنىيەت، تۇرمۇش مۇئەسسە-

لىرى قۇرۇلغان.

يېزا دائىرىسىدىكى شېخىل ياتقۇزۇپ ياسالغان ئاددىي تاشيول شىمالدا چاكۇ-قاغىلىق تاش-
يولىغا تۇتاشقان بولۇپ، ناھىيە شەھىرىگە ھەمدە باشقا يېزا، بازارلارغا قاتنىغىلى بولىدۇ.

ئۆلچەملىك ناملىرى

پىشنا يېزىسى

(«پىشنا يېزىسىنىڭ ئومۇمىي ئەھۋالى» غا قارالسۇن)

تۇرۇشلۇق ئورنى: ئارامەھەللە

پىشنا كەنت كومىتېتى

يېزىلىق ھۆكۈمەتنىڭ غەربىي جەنۇبىغا 0.6 كىلومېتىر كېلىدۇ، تۈزلەڭلىككە جايلاشقان، قارىمىد-قىدا بىر كەنت بار. 152 ئائىلە، 590 نوپۇسى بار. دېھقانچىلىقنى ئاساس قىلىدۇ، تېرىلغۇ يېرى 1692 مو، ئاساسلىق مەھسۇلاتى بۇغداي، كۆممىقوناق، مايلىقدان بولۇپ، قوشۇمچە ئورمانچىلىق، چارۋىچىلىق بىلەن شۇغۇللىنىدۇ. چوڭ-كىچىك تراكتوردىن ئىككىسى بار. ئالاھىدە مەھسۇلاتى ياڭاق، ئۆرۈك، شاپتول، ئۈزۈم. مەنسى: «ئوتلاق». بۇ يەردە بۇرۇن كەنت پەيدا بولغان. ئەسلىدە سۇ ۋە ئوت-چۆپ ئەلۋەك، دەل-دەرەخ ۋە ئاشلىق مول جاي بولغاچقا «پىشا» دېيىلىپ، كېيىنچە بۇ سۆز «پىشنا» غا ئۆزگىرىپ قالغان.

1958-يىلى يۈبجىن گۇڭشېنىڭ 7-دادۇيى بولغان، 1978-يىلى «پىشنا دادۇيى» دەپ ئۆز-گەرتىپ ئاتالغان. 1981-يىلى پىشنا گۇڭشېگە تەۋە بولغان (1983-يىلى ئۇنىڭ بىر قىسمى بۆلۈ-نۈپ چىقىپ بۇلاقبېشى دادۇيى بولۇپ قۇرۇلغان). 1985-يىلىنىڭ بېشىدا كەنت كومىتېتىگە ئۆز-گەرتىلگەن.

ئارامەھەللە

يېزىلىق ھۆكۈمەت بىلەن كەنت كومىتېتىنىڭ تۇرۇشلۇق ئورنى بولۇپ، 82 ئائىلە، 316 نوپۇسى بار، تېرىلغۇ يېرى 912 مو. بۇ كەنت ئەتراپتىكى باشقا كەنتلەرگە سېلىشتۇرغاندا چوڭمۇ ئەمەس، كىچىكمۇ ئەمەس ئوتتۇرا ھال بولغانلىقى ئۈچۈن، شۇنداق ئاتالغان.

تۇرۇشلۇق ئورنى: جاي توغراق

جاي توغراق كەنت كومىتېتى

يېزىلىق ھۆكۈمەتنىڭ غەربىي جەنۇبىغا 2.4 كىلومېتىر كېلىدۇ، تۈزلەڭلىككە جايلاشقان، قارىمىد-قىدا ئۈچ كەنت بار. 204 ئائىلە، 705 نوپۇسى بار. دېھقانچىلىقنى ئاساس قىلىدۇ، تېرىلغۇ يېرى 1900 مو، ئاساسلىق مەھسۇلاتى بۇغداي، كۆممىقوناق، مايلىقدان. قوشۇمچە ئورمانچىلىق، چارۋىچىلىق بىلەن شۇغۇللىنىدۇ. بىر تراكتور بار. ئالاھىدە مەھسۇلاتى ياڭاق، تاۋۇز. تۇرۇشلۇق ئورنىنىڭ نامى بىلەن ئاتالغان. 1958-يىلى يۈبجىن گۇڭشېنىڭ 6-دادۇيى بولغان، 1978-يىلى «جاي توغراق دادۇيى» دەپ ئۆزگەرتىپ ئاتالغان، 1981-يىلى پىشنا گۇڭشېگە تەۋە قىلىنغان (1983-يىلى ئۇنىڭ بىر قىسمى بۆلۈنۈپ چىقىپ ئۇقاش دادۇيى بولۇپ قۇرۇلغان). 1985-يىلىنىڭ بېشىدا كەنت كومىتېتىگە ئۆزگەرتىلگەن.

جاي توغراق

يېزىلىق ھۆكۈمەتنىڭ غەربىي جەنۇبىغا 2.4 كىلومېتر كېلىدۇ. 99 ئائىلە، 334 نوپۇسى بار. تېرىلغۇ يېرى 960 مو. مەنسى: «مازار توغراق». ئىلگىرى بۇ يەردە بىر مازار بولۇپ، ئەتراپىدا توغراقلار كۆپ بولغاچقا، شۇنداق ئاتالغان.

چۇپۇرچاقا

يېزىلىق ھۆكۈمەتنىڭ غەربىي جەنۇبىغا 2 كىلومېتر كېلىدۇ. 51 ئائىلە، 168 نوپۇسى بار. تېرىلغۇ يېرى 439 مو. بۇ يەردە ئەڭ ئاۋۋال ئولتۇراقلاشقان ئىسلام ھاجى دېگەن كىشىنىڭ بەدىنى تۈكلۈك بولغاچقا «چۇپۇر» دېگەن لەقەم سىڭىپ، كېيىن كەنتكە نام بولۇپ قالغان.

تۈگمەنباش

يېزىلىق ھۆكۈمەتنىڭ غەربىي جەنۇبىغا 1.6 كىلومېتر كېلىدۇ. 53 ئائىلە، 195 نوپۇسى بار. تېرىلغۇ يېرى 515 مو. بۇ جاي تۈگمەننىڭ قېشىدا بولغاچقا، شۇنداق ئاتالغان.

ئۇقاش كەنت كومىتېتى

تۇرۇشلۇق ئورنى: ئۇقاش

يېزىلىق ھۆكۈمەتنىڭ شەرقىي جەنۇبىغا 1 كىلومېتر كېلىدۇ. تۈزلەڭلىككە جايلاشقان، قارمىقىدا ئىككى كەنت بار. 177 ئائىلە، 653 نوپۇسى بار. دېھقانچىلىقنى ئاساس قىلىدۇ، تېرىلغۇ يېرى 1517 مو. ئاساسلىق مەھسۇلاتى بۇغداي، كۆممىقوناق، مايلىقدان، قوشۇمچە ئورمانچىلىق، چارۋىچىلىق بىلەن شۇغۇللىنىدۇ. چوڭ-كىچىك تىراكتوردىن ئۇچى بار. تۇرۇشلۇق ئورنىنىڭ نامى بىلەن ئاتالغان. 1983-يىلى جاي توغراق دادۇيىدىن بۆلۈنۈپ چىقىپ «ئۇقاش دادۇي» بولۇپ قۇرۇلغان. 1985-يىلىنىڭ بېشىدا كەنت كومىتېتىگە ئۆزگەرتىلگەن.

ئۇقاش

يېزىلىق ھۆكۈمەتنىڭ شەرقىي جەنۇبىغا 1 كىلومېتر كېلىدۇ. 89 ئائىلە، 327 نوپۇسى بار. تېرىلغۇ يېرى 793 مو. شىمالىي تەرىپىدىكى شۋەلىك بۇ كەنتنى باشقا كەنتلەردىن ئايرىپ تۇرىدىغانلىقى ئۈچۈن، شۇنداق ئاتالغان.

ياندۇرما

يېزىلىق ھۆكۈمەتنىڭ شەرقىگە 1 كىلومېتر كېلىدۇ. 85 ئائىلە، 322 نوپۇسى بار. تېرىلغۇ يېرى 778 مو. بۇ يەر ئېچىلغاندىن كېيىنمۇ ئادەم ئولتۇرماي، كىشىلەر دېھقانچىلىق قىلىدىغان مەۋسۈم-لاردا كېلىپ تېرىپ-يىغىپ تۇرغان. ئەتىگىنى كېلىپ كەچتە يېنىپ كېتىدىغان بولغاچقا، شۇنداق ئاتالغان.

بۇلاقبېشى كەنت كومىتېتى

تۇرۇشلۇق ئورنى: ناغۇت

يېزىلىق ھۆكۈمەتنىڭ غەربىي جەنۇبىغا 1.7 كىلومېتر كېلىدۇ، تۈزلەڭلىككە جايلاشقان، قارمىقىدا ئۈچ كەنت بار. 187 ئائىلە، 725 نوپۇسى بار. دېھقانچىلىقنى ئاساس قىلىدۇ، تېرىلغۇ يېرى 1536 مو. ئاساسلىق مەھسۇلاتى بۇغداي، كۆممىقوناق، مايلىقدان، قوشۇمچە ئورمانچىلىق، چارۋىچىلىق بىلەن شۇغۇللىنىدۇ. «بۇلاقبېشى» كەنتىنىڭ نامى بىلەن ئاتالغان. 1983-يىلى پېشىنا دادۇيىدىن بۆلۈنۈپ چىقىپ «بۇلاقبېشى دادۇي» بولۇپ قۇرۇلغان. 1985-يىلىنىڭ بېشىدا كەنت

كومىتېتىگە ئۆزگەرتىلگەن .

ناغۇت

يېزىلىق ھۆكۈمەتنىڭ غەربىي جەنۇبىغا 1.7 كىلومېتىر كېلىدۇ، 91 ئائىلە، 360 نوپۇسى بار .
تېرىلغۇ يېرى 706 مو .

بۇلاقبېشى

يېزىلىق ھۆكۈمەتنىڭ غەربىي جەنۇبىغا 3.8 كىلومېتىر كېلىدۇ . 46 ئائىلە، 170 نوپۇسى بار .
تېرىلغۇ يېرى 395 مو . بۇ يەر بىر بۇلاقنىڭ باش تەرىپىدە بولغانلىقى ئۈچۈن، شۇنداق ئاتالغان .
قۇمچاقا

يېزىلىق ھۆكۈمەتنىڭ غەربىي جەنۇبىغا 2.7 كىلومېتىر كېلىدۇ، 51 ئائىلە، 195 نوپۇسى بار .
تېرىلغۇ يېرى 435 مو . ئىلگىرى بۇ جايدا قۇم بارخانلىرى كۆپ بولغاچقا، شۇنداق نام ئالغان .
يانتاق كەنت كومىتېتى

يېزىلىق ھۆكۈمەتنىڭ شەرقىي شىمالىغا 1 كىلومېتىر كېلىدۇ، تۈزلەڭلىككە جايلاشقان . قارىمى-
قىدا ئۈچ كەنت بار . 139 ئائىلە، 566 نوپۇسى بار . دېھقانچىلىقنى ئاساس قىلىدۇ، تېرىلغۇ يېرى
1312 مو . ئاساسلىق مەھسۇلاتى بۇغداي، كۆممىقوناق، مايلىقدان . قوشۇمچە ئورمانچىلىق،
چارۋىچىلىق بىلەن شۇغۇللىنىدۇ . بىر باشلانغۇچ مەكتەپ بار . ئىلگىرى بۇ جايدا يانتاق كۆپ
ئۆسىدىغان بولغاچقا، شۇنداق ئاتالغان .

1958- يىلى يۈبجىن گۇڭشېنىڭ 8- دادۇيى بولغان، 1978- يىلى «يانتاق دادۇيى» دەپ ئۆز-
گەرتىپ ئاتالغان . 1981- يىلى پىشنا گۇڭشېگە قاراشلىق بولغان . 1985- يىلىنىڭ بېشىدا كەنت
كومىتېتىگە ئۆزگەرتىلگەن (ئۇنىڭ بىر قىسمى بۆلۈنۈپ چىقىپ ئاچما كەنت كومىتېتى بولۇپ
قۇرۇلغان) .

ئۆستەڭبويى

يېزىلىق ھۆكۈمەتنىڭ شەرقىي شىمالىغا 1 كىلومېتىر كېلىدۇ . 36 ئائىلە، 168 نوپۇسى بار .
تېرىلغۇ يېرى 383 مو . بۇ يەر تاغ تۈۋىدىكى بىر ئۆستەڭنىڭ بويىغا جايلاشقانلىقى ئۈچۈن،
شۇنداق ئاتالغان .

كوتاڭچاقا

يېزىلىق ھۆكۈمەتنىڭ شەرقىي شىمالىغا 1.5 كىلومېتىر كېلىدۇ، 55 ئائىلە، 219 نوپۇسى بار .
تېرىلغۇ يېرى 578 مو . بىر باشلانغۇچ مەكتەپ بار . ئەڭ بۇرۇن بۇ يەرگە كېلىپ ئولتۇراقلاشقان
«ھېلىم ئاكام» دېگەن كىشى كوتۇلدىغان كىشى بولغاچقا «كوتاڭ» دەپ لەقەم قويۇلۇپ، كېيىن
كەنتكە نام بولۇپ قالغان .

ئارقاچاقا

يېزىلىق ھۆكۈمەتنىڭ شەرقىي شىمالىغا 0.8 كىلومېتىر كېلىدۇ، 48 ئائىلە، 179 نوپۇسى بار .
تېرىلغۇ يېرى 467 مو . بۇ يەر بىر دۆڭنىڭ كەينىدە بولغاچقا، شۇنداق ئاتالغان .
ئاچما كەنت كومىتېتى

تۇرۇشلۇق ئورنى: ئاچما

يېزىلىق ھۆكۈمەتنىڭ شەرقىي شىمالغا 2.1 كىلومېتىر كېلىدۇ. تۈزلەڭلىككە جايلاشقان، قاردا-
مىقىدا ئىككى كەنت بار. 122 ئائىلە، 417 نوپۇسى بار. دېھقانچىلىقنى ئاساس قىلىدۇ، تېرىلغۇ يېرى
1120 مو. ئاساسلىق مەھسۇلاتى بۇغداي، كۆممىقوناق، مايلىقدان. قوشۇمچە ئورمانچىلىق،
چارۋىچىلىق بىلەن شۇغۇللىنىدۇ. بىر تراكتور بار. تۇرۇشلۇق ئورنىنىڭ نامى بىلەن ئاتالغان.
1985-يىلى «يانتاق كەنت كومىتېتى» دىن بۆلۈنۈپ چىقىپ «ئاچما كەنت كومىتېتى» بولۇپ
قۇرۇلغان.

ئاچما

يېزىلىق ھۆكۈمەتنىڭ شەرقىي شىمالغا 2.1 كىلومېتىر كېلىدۇ. 60 ئائىلە، 192 نوپۇسى بار.
تېرىلغۇ يېرى 530 مو. بۇ كەنت سۇ ئايرىلىدىغان ئېچىقنىڭ قېشىدا بولغاچقا، شۇنداق ئاتالغان.

چىغاقمىرىق

يېزىلىق ھۆكۈمەتنىڭ شەرقىي شىمالغا 2.5 كىلومېتىر كېلىدۇ. 62 ئائىلە، 225 نوپۇسى بار.
تېرىلغۇ يېرى 590 مو. بۇرۇن بۇ يەر چىغلىق بولۇپ، كىشىلەر ئېرىق چېپىپ يەر ئېچىپ تېرىق-
چىلىق قىلىپ كەنت ھاسىل بولغاچقا، شۇنداق ئاتالغان.

تۇرۇشلۇق ئورنى: ئازغان

ئازغان كەنت كومىتېتى

يېزىلىق ھۆكۈمەتنىڭ شەرقىي شىمالغا 5.2 كىلومېتىر كېلىدۇ. تۈزلەڭلىككە جايلاشقان.
قارمىقىدا تۆت كەنت بار. 151 ئائىلە، 704 نوپۇسى بار. دېھقانچىلىقنى ئاساس قىلىدۇ. تېرىلغۇ
يېرى 1777 مو. ئاساسلىق مەھسۇلاتى بۇغداي، كۆممىقوناق، مايلىقدان. قوشۇمچە ئورمانچى-
لىق، چارۋىچىلىق بىلەن شۇغۇللىنىدۇ. تۇرۇشلۇق ئورنىنىڭ نامى بىلەن ئاتالغان. 1958-يىلى
يېۋېجىن گۇڭشېنىڭ 9-دادۇيى بولغان. 1978-يىلى «ئازغان دادۇيى» دەپ ئۆزگەرتىپ ئاتالغان.
1981-يىلى پىشنا گۇڭشېگە قاراشلىق بولغان. 1982-يىلى ئۇنىڭ بىر قىسمى ئايرىلىپ چىقىپ
«ئايغ ئازغان دادۇيى» بولۇپ قۇرۇلغان، 1985-يىلىنىڭ بېشىدا كەنت كومىتېتىگە ئۆزگەرتىلگەن.

ئازغان

يېزىلىق ھۆكۈمەتنىڭ شەرقىي شىمالغا 5.2 كىلومېتىر كېلىدۇ. 52 ئائىلە، 259 نوپۇسى بار.
تېرىلغۇ يېرى 617 مو. ئىلگىرىدە بۇ يەرلەر ئازغانلىق بولغاچقا، شۇنداق ئاتالغان.

ئۆستەڭچاقا

يېزىلىق ھۆكۈمەتنىڭ شەرقىي شىمالغا 4.7 كىلومېتىر كېلىدۇ، 36 ئائىلە، 141 نوپۇسى بار،
تېرىلغۇ يېرى 336 مو. ئىلگىرى بۇ جايدا بىر تەبىئىي ئۆستەڭ بولۇپ، كېيىن كىشىلەر ئارقا-
ئارقىدىن بۇ ئۆستەڭنىڭ بويىغا كېلىپ ئولتۇراقلىشىپ كەنت پەيدا بولغان. شۇ سەۋەبتىن شۇنداق
ئاتالغان.

يېڭىباغ

يېزىلىق ھۆكۈمەتنىڭ شەرقىي شىمالغا 4.7 كىلومېتىر كېلىدۇ. 36 ئائىلە، 180 نوپۇسى بار.
تېرىلغۇ يېرى 463 مو. ئىلگىرى بۇ يەر چۆل بولۇپ، كېيىنچە كىشىلەر كېلىپ ئولتۇراقلىشىپ
بىنەم ئېچىپ مېۋىلىك دەرەخ تىكىپ ئورمان قىلغانلىقى ئۈچۈن، شۇنداق ئاتالغان.

دۆڭمەھەللە

يېزىلىق ھۆكۈمەتنىڭ شەرقىي شىمالغا 5 كىلومېتر كېلىدۇ. 27 ئائىلە، 118 نوپۇسى بار. تېرىلغۇ يېرى 311 مو. بۇرۇندا بۇ جايدا قۇم دۆڭلىرى كۆپ بولۇپ، كېيىن كىشىلەر كېلىپ تۈزلەپ يەر ئېچىپ، ئولتۇراقلىشىپ كەنت بولغان. شۇ سەۋەبتىن شۇنداق ئاتالغان.

ئاياغ ئازغان كەنت كومىتېتى تۈزۈشلۈك ئورنى: سېرىقچاقا

يېزىلىق ھۆكۈمەتنىڭ شەرقىي شىمالغا 6.5 كىلومېتر كېلىدۇ. تۈزلەڭلىككە جايلاشقان، قارىمىقىدا تۆت كەنت بار. 223 ئائىلە، 896 نوپۇسى بار. دېھقانچىلىقنى ئاساس قىلىدۇ. تېرىلغۇ يېرى 2281 مو. ئاساسلىق مەھسۇلاتى بۇغداي، كۆممىقوناق، مايلىقدان. قوشۇمچە ئورمانچىلىق، چارۋىچىلىق بىلەن شۇغۇللىنىدۇ. چوڭ-كىچىك تىراكتوردىن ئىككىسى بار. بىر باشلانغۇچ مەكتەپ بار. بۇ يەر ئازغان كەنتىنىڭ ئاياغ تەرىپىدە بولغانلىقى ئۈچۈن، شۇنداق ئاتالغان. 1982-يىلى ئازغان دادۇيىدىن بۆلۈنۈپ چىقىپ ئاياغ ئازغان دادۇيى بولۇپ قۇرۇلغان. 1985-يىلىنىڭ بېشىدا كەنت كومىتېتىگە ئۆزگەرتىلگەن.

سېرىقچاقا

يېزىلىق ھۆكۈمەتنىڭ شەرقىي شىمالغا 6.5 كىلومېتر كېلىدۇ، 68 ئائىلە، 268 نوپۇسى بار. تېرىلغۇ يېرى 711 مو. بۇ جاينىڭ يەرلىرى سېرىق تۇپراقلىق بولغىنى ئۈچۈن، شۇنداق ئاتالغان. توغرا ئېرىق

يېزىلىق ھۆكۈمەتنىڭ شەرقىي شىمالغا 6 كىلومېتر كېلىدۇ، 46 ئائىلە، 199 نوپۇسى بار. تېرىلغۇ يېرى 454 مو. كىشىلەر سۇ ئەكىلىپ يەر سۇغۇرۇش ئۈچۈن، كەنتنى توغرىسىغا كېسىپ ئۆتمىدىغان بىر ئېرىق چاپچاققا، شۇنداق ئاتالغان.

ياربويى

يېزىلىق ھۆكۈمەتنىڭ شەرقىي شىمالغا 7.1 كىلومېتر كېلىدۇ، 75 ئائىلە، 309 نوپۇسى بار، تېرىلغۇ يېرى 817 مو. بۇ يەر ئەسلىدە كەلكۈن سۇ كېلىپ يار ئېلىپ كەتكەن جىلغا بولۇپ، كېيىن كىشىلەر يارنىڭ ئىككى ياقىسىدا ئولتۇراقلىشىپ كەنت پەيدا بولغانلىقتىن، شۇنداق ئاتالغان.

كالتايار

يېزىلىق ھۆكۈمەتنىڭ شەرقىي شىمالغا 6.5 كىلومېتر كېلىدۇ، 34 ئائىلە، 120 نوپۇسى بار. تېرىلغۇ يېرى 299 مو. بىر باشلانغۇچ مەكتەپ بار. بۇ يەر بىر قىسقا يارنىڭ قېشىدا بولغاچقا، شۇنداق ئاتالغان.

(دېھقانچىلىق نۇقتىسى)


پىشنا ئېتىمى

يېزىلىق ھۆكۈمەتنىڭ غەربىي جەنۇبغا 10.5 كىلومېتر كېلىدۇ، تۈزلەڭلىككە جايلاشقان. تېرىلغۇ يېرى 1000 مو، يېرىم دېھقانچىلىق، يېرىم چارۋىچىلىق بىلەن شۇغۇللىنىدۇ. ئاساسلىق مەھسۇلاتى بۇغداي، كۆممىقوناق، بېدە. بىر ئائىلىلىك سەككىز كىشى ئولتۇرۇشلۇق. بۇ يەر پىشنا تەرەپكە ئاقىدىغان بىر ئېقىننىڭ باش تەرىپىدە بولغاچقا، شۇنداق ئاتالغان. جاي توغراق، ئۇقاش، بۇلاقىشى، پىشنا تۆت كەنت كومىتېتىگە قارايدۇ.


يېڭىمىنام

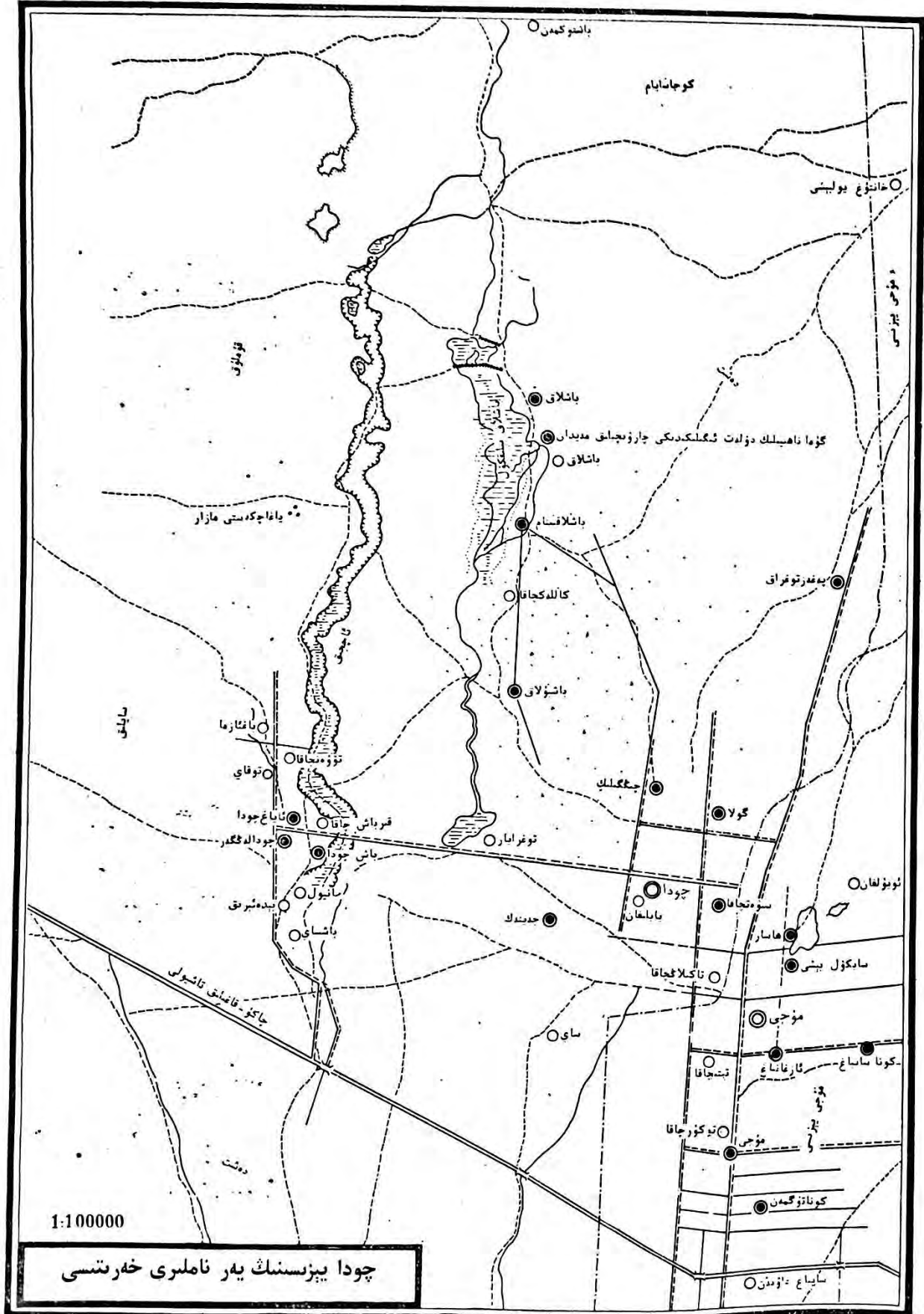
(دېھقانچىلىق نۇقتىسى)

يېزىلىق ھۆكۈمەتنىڭ غەزىمى جەنۇبىغا 6.2 كىلومېتىر كېلىدۇ، تۈزلەڭلىككە جايلاشقان، تېرىلغۇ يېرى 173 مو. بۇ يەر بۇرۇن چۆل بولۇپ، 1958-يىلى ئېچىلىپ كەنت بولغاچقا، شۇنداق ئاتالغان. جاي توغراق، ئۇقش ئىككى كەنت كومىتېتىگە قارايدۇ.




قەيسەر گىيا





1:100000

چودا يېزىسىنىڭ يەر ناملىرى خەرىتىسى



چودا يېزىسىنىڭ ئومۇمىي ئەھۋالى

ناھىيە شەھىرى تۇرۇشلۇق ئورۇننىڭ شەرقىگە 29.7 كىلومېتر كېلىدۇ، تۈزلەڭلىككە جايلاش-قان. شەرقتە مۇجى يېزىسى بىلەن، شىمالدا ناھىيىلىك دۆلەت ئىگىلىكىدىكى چارۋىچىلىق مەيدانى بىلەن، جەنۇبتا چاكو-قاغىلىق تاشيولى بىلەن، غەربتە موگويلا يېزىسى بىلەن چېگرىدا-لىنىدۇ. شەرقتىن غەربىگىچە ئوتتۇرىچە كەڭلىكى 10 كىلومېتر، جەنۇبتىن شىمالغىچە ئوتتۇرىچە كەڭلىكى 220 كىلومېتر، يەر مەيدانى تەخمىنەن 2200 كۋادرات كىلومېتر كېلىدۇ. قارمىقىدا 11 كەنت كومىتېتى، يېزا باشقۇرغان ئىككى مەيدان، 23 تەبىئىي كەنت بار. 2156 ئائىلەلىك ئۇيغۇر ئاھالىسى ئولتۇرۇشلۇق بولۇپ، نوپۇسى 8423. يېزىلىق ھۆكۈمەتنىڭ تۇرۇشلۇق ئورنى سۇلۇقىار كەنتىدە.

بۇ يېزا ئۆزى جايلاشقان يۇرت «چودا» نىڭ نامىنى قوللانغان بولۇپ، مەنىسى: «چىدا». رىۋايەتتىن قارىغاندا تەخمىنەن بۇندىن 300 يىللار ئىلگىرى بۇ يەردە يەتتە ئۆيلۈك ئادەم بولۇپ، 20 جىڭ ئاقتۇندا يوغان بىر كۆمەچ پۇشۇرۇپ، يولدىن ئۆتكەن ئىماملارنى كۈتۈۋالغان. ئىماملار بۇنى كۆرۈپ: «بىز يەنە بىر كۈن تۇرغىدەك بولساق، سىلەر چىدىيالا مىلەر؟» دەپ سورىغاندا، ئۇلار «چىدايمىز، چىدايمىز» دەپ جاۋاب بېرىشكەن ئىكەن. شۇنىڭ بىلەن كېيىنچە بۇ سۆز بۇ يۇرتنىڭ نامى بولۇپ قاپتىكەن.

ئەسلىدە مۇجى خەلق گۇڭشېسىنىڭ چودا باشقۇرۇش رايونى بولۇپ، 1984-يىلى 10-ئايدا بۆلۈنۈپ چىقىپ، چودا يېزىسى بولۇپ تەسىس قىلىنغان.

بۇ يېزىنىڭ يەر تۈزۈلۈشى بىر قەدەر تۈزلەڭ، جەنۇبتىن شىمالغا پەسىمىيىپ بارىدۇ، جەنۇبى چۆل-دەشتلىك، غەرب تەرىپى بىلەن شىمال تەرىپى قۇم بارخانلىق. ئوتتۇرا قىسمى سۇغۇرۇل-دىغان رايون، ئارىلىقىدا سازلىق، شورلۇق بار بولۇپ شال تېرىغىلى، بېلىق باقىلى بولىدۇ. ھاۋا كىلىماتى قۇرۇقلۇق خاراكتېرىدىكى كىلىماتقا كىرىدۇ. يىللىق ئوتتۇرىچە تېمپېراتۇرىسى 11.6°C ، ئەڭ ئىسسىق بولغاندا (7 -ئايدا) 24.9°C ، ئەڭ تۆۋەن بولغاندا (1 -ئايدا) -6.6°C بولىدۇ، قىراۋسىز مەزگىلى 210 كۈن، يىللىق ئوتتۇرىچە ھۆل-يېغىن مىقدارى 51 مىللىمېتر. ھاۋا كىلىماتىدىكى ئاساسلىق تەبىئىي ئاپەتلەر قۇرغاقچىلىق، بوران ۋە ئۇششۇك.

چودا ئۆستىڭى مۇجى ئۆستەڭگە تۇتاشتۇرۇلغان بولۇپ، سانجۇ دەرياسىنىڭ سۈيى باشلاپ كېلىنىپ، يېزا دائىرىسىدىكى غول ئۆستەڭ، تارماق ئۆستەڭ، ئوق ئېرىق، ئورەك قاتارلىق تۆت دەرىجىلىك ئېرىق-ئۆستەڭلەر ئارقىلىق پۈتۈن يېزىدىكى تېرىلغۇ يەرلەر سۇغۇرىلىدۇ. دېھقانچىلىقنى ئاساس قىلىدۇ. قوشۇمچە ئورمانچىلىق، چارۋىچىلىق بىلەن شۇغۇللىنىدۇ.

28685 مو تېرىم يېرى بولۇپ، تېرىلغۇ كۆلىمى 26759 مو. ئاساسلىق مەھسۇلاتى بۇغداي، كۆممىقوناق. قوشۇمچە مايلىقدان، كېۋەز، قوغۇن-تاۋۇز، بېدە قاتارلىق ئىقتىسادىي زىرائەتلەرنى تېرىدۇ. 1985-يىلى ئاشلىق ئومۇمىي مەھسۇلاتى 5 مىليون 848 مىڭ چىڭ، پاختا 140 مىڭ چىڭ، مايلىق 238 مىڭ چىڭ، پىلە 33 مىڭ چىڭ، يىل ئاخىرىدىكى چارۋىلارنىڭ قوتاندىكى سانى 13 مىڭ تۇياق بولۇپ، دۆلەتكە 413 مىڭ چىڭ تاۋار ئاشلىق، 55 مىڭ چىڭ مايلىقدان يەتكۈزۈپ بەردى.



قۇملۇق ۋە بوستانلىق.

ھازىر بار بولغان ئورمان كۆلىمى 3184 مو بولۇپ، سۈنئىي ئۇسۇلدا دەرەخ تىكىشنى ئاساس قىلدۇ. تېرەك، سۆگەت، جىگدە دەرەخلىرى؛ ئۆرۈك، شاپتۇل، ئۆزىمە ھەسەدە ياكى قاتارلىق مېۋىلىك دەرەخلەر بار. 1985-يىلى يېتىشتۈرگەن كۆچەتلىك 153 مو، تارقاق ئورمان 660 مىڭ تۈپ، ئۈزۈمتال 300 مىڭ تۈپ بولدى.

دائىرىسىدە قومۇش كۆپ چىقىدۇ. بور-سامسقى، چۈچۈكبۇيا قاتارلىق تىببىي دورا ئۆسۈم-لۈكلىرى بار. ياۋايى ھايۋاناتلاردىن ياۋا چوشقا، داۋىغان، تۈلكە ۋە ياۋا ئۆدەك قاتارلىقلار بار. يېزا باشقۇرغان كارخانىلاردىن تراكتور پونكىتى قاتارلىقلار بار. ئاپتوموبىلدىن ئىككىسى، چوڭ-ئوتتۇرا تىپتىكى تراكتوردىن 20 سى، قول تراكتورىدىن ئالتىسى بار. 1985-يىلى پۈتۈن يېزىنىڭ يېزا ئىگىلىك كىرىمى 1 مىليون 658 مىڭ يۈەن (يېزا باشقۇرغان كارخانىلارنىڭ 88 مىڭ يۈەن كىرىمىنىمۇ ئۆز ئىچىگە ئالىدۇ) بولۇپ، كىشى بېشىغا ئوتتۇرا ھېساب بىلەن 146.23 يۈەندىن كىرىم قىلىندى.

يېزا تەۋەسىدە توققۇز باشلانغۇچ مەكتەپ بار بولۇپ، ئوقۇتقۇچىسى 71 نەپەر، مەكتەپتىكى

ئوقۇغۇچى 1282 نەپەر. قارىمىقىدا تولۇقسىز ئوتتۇرا سىنىپ تەسىس قىلىنغان بولۇپ، 143 ئوقۇ-
غۇچى بار. ئوقۇش يېشىدىكى بالىلارنىڭ مەكتەپكە كىرىش نىسبىتى %96.6. بىر دوختۇرلۇق
ئۆيى بولۇپ، ئىككى نەپەر تىببىي خادىم ئىشلەيدۇ. يېزىدا مەدەنىيەت پونكىتى، كۈتۈپخانا
قاتارلىق مەدەنىيەت ئەسلىھەلىرى قۇرۇلغان.

يېزا چاكو-قاغىلىق تاشيولغا ياندېشىپ تۇرىدۇ، شېغىل ياتقۇزۇپ ياسالغان تاشيول ئۇنىڭغا
تۇتاشتۇرۇلغان بولۇپ، ناھىيىنىڭ ئىچى ۋە سىرتىغا قاتناشقا بولىدۇ، قاتناش ئىشلىرى قولاي.

ئۆلچەملىك ناملىرى

چودا يېزىسى

(«چودا يېزىسىنىڭ ئومۇمىي ئەھۋالى» غا قارالسۇن)

تۇرۇشلۇق ئورنى: سۇلۇقىار

يايماق كەنت كومىتېتى

يېزىلىق ھۆكۈمەت تۇرۇشلۇق جاي، تۈزلەڭلىككە جايلاشقان. قارمىقىدا ئىككى كەنت بار. 196 ئائىلە، 698 نوپۇسى بار. دېھقانچىلىقنى ئاساس قىلىدۇ، تېرىلغۇ يېرى 2900 مو. ئاساسلىق مەھسۇلاتى بۇغداي، كۆممىقوناق، پاختا، مايلىقدان. قوشۇمچە ئورمانچىلىق، چارۋىچىلىق ۋە پىملى-چىلىك بىلەن شۇغۇللىنىدۇ. چوڭ تىپتىكى تراكتوردىن بىرى بار. بىر باشلانغۇچ مەكتەپ بار. «يايلىغان» كەنتىنىڭ نامى بىلەن ئاتالغان.

1958-يىلى 8-دادۇي بولۇپ قۇرۇلغان. 1978-يىلى «يايلىغان دادۇي» دەپ ئۆزگەرتىپ

ئاتالغان. 1985-يىلىنىڭ بېشىدا كەنت كومىتېتىگە ئۆزگەرتىلگەن.

سۇلۇقىار

يېزىلىق ھۆكۈمەتنىڭ تۇرۇشلۇق ئورنى. 94 ئائىلە، 337 نوپۇسى بار. تېرىلغۇ يېرى 1250 مو. ئىلگىرىدە بۇ يەردە بىر چوڭ قۇرۇق يار بولغاچقا، بۇ كەنت ئەسلىدە «قۇرۇقىار» دەپ ئاتالغان. 1951-يىلى ناھىيىلىك سىياسىي كېڭەشنىڭ ھەيئىتى، دىنىي يۇقۇرى قاتلام زات تۇردى خەلپە بۇ يەرگە كېلىپ: «ئادەمنىڭ ئاغزىدىن سائەت چىقىدۇ، قۇرۇقىار دېگەننى سۇلۇقىارغا ئۆزگەرتەيلى» دېگەن. شۇنىڭ بىلەن نامى شۇنداق دەپ ئۆزگەرىگەن.

يايلىغان

يېزىلىق ھۆكۈمەتنىڭ غەربىي جەنۇبىغا 0.3 كىلومېتىر كېلىدۇ. 102 ئائىلە، 301 نوپۇسى بار. تېرىلغۇ يېرى 1550 مو. بۇ يەر ئەسلىدە ماندار كۆپ ئۆسىدىغان، پادا يايلايدىغان جاي بولغاچقا، شۇنداق ئاتالغان.

تورۇشلۇق ئورنى: سېۋەتچاقا

سېۋەتچاقا كەنت كومىتېتى

يېزىلىق ھۆكۈمەتنىڭ شەرقىي جەنۇبىغا 1.2 كىلومېتىر كېلىدۇ. تۈزلەڭلىككە جايلاشقان. قارىمىقىدا ئىككى كەنت بار. 178 ئائىلە، 719 نوپۇسى بار. دېھقانچىلىقنى ئاساس قىلىدۇ. تېرىلغۇ يېرى 1968 مو. ئاساسلىق مەھسۇلاتى بۇغداي، كۆممىقوناق، پاختا، مايلىقدان. قوشۇمچە ئورمان-چىلىق، چارۋىچىلىق ۋە پىملىچىلىك بىلەن شۇغۇللىنىدۇ. ئالاھىدە مەھسۇلاتى ئۈزۈم، ئالما. تۇرۇشلۇق ئورنىنىڭ نامى بىلەن ئاتالغان.

1958-يىلى 10-دادۇي بولۇپ قۇرۇلغان، 1964-يىلى 5-دادۇي دەپ ئۆزگەرتىپ ئاتالغان.

1978-يىلى سېۋەتچاقا دادۇي دەپ ئۆزگەرتىلگەن. 1985-يىلىنىڭ بېشىدا كەنت كومىتېتىگە

ئۆزگەرتىلگەن .

سېۋەتچاقا

يېزىلىق ھۆكۈمەتنىڭ شەرقىي جەنۇبىغا 1.2 كىلومېتر كېلىدۇ. 99 ئائىلە، 439 نوپۇسى بار. تېرىلغۇ يېرى 1310 مو. ئالاھىدە مەھسۇلاتى ئۈزۈم، شاپتۇل، ئالما. ئىلگىرى بۇ كەنتتە سېۋەت توقۇپ تۇرمۇش كەچۈرىدىغان ئىككى ئائىلە كىشى بولۇپ، «سېۋەت» دەپ لەقەم سىڭىپ، كېيىن كەنتكە نام بولۇپ قالغان.

تاكىلاچقا

يېزىلىق ھۆكۈمەتنىڭ شەرقىي جەنۇبىغا 1.8 كىلومېتر كېلىدۇ. 79 ئائىلە، 280 نوپۇسى بار. تېرىلغۇ يېرى 658 مو. مەنىسى: «تاكىلاشقا». ئەڭ بۇرۇن بۇ يەرگە كېلىپ ئولتۇراقلاشقان ئىككى كىشى ئۇرۇشقا بولغاچقا «تاكىلاڭ» دېگەن لەقەم قويۇلۇپ، كېيىن كەنتكە نام بولۇپ قالغان.

تۇرۇشلۇق ئورنى: گولا

گولا كەنت كومىتېتى

يېزىلىق ھۆكۈمەتنىڭ شەرقىي شىمالىغا 1.8 كىلومېتر كېلىدۇ. تۈزلەڭلىككە جايلاشقان. قارىمىقىدا بىر كەنت بار. 219 ئائىلە، 862 نوپۇسى بار. دېھقانچىلىقنى ئاساس قىلىدۇ. تېرىلغۇ يېرى 2800 مو، ئاساسلىق مەھسۇلاتى بۇغداي، كۆممىقوناق، پاختا، مايلىقدان. قوشۇمچە ئورمان-چىلىق، چارۋىچىلىق بىلەن شۇغۇللىنىدۇ. كەنتتە چوڭ تراكتوردىن ئىككىسى بار. باشلانغۇچ مەكتەپتىن بىرى بار. تۇرۇشلۇق ئورنىنىڭ نامى بىلەن ئاتالغان. 1958-يىلى 6-دادۇي بولۇپ قۇرۇلغان. 1978-يىلى گولا دادۇي دەپ ئۆزگەرتىپ ئاتالغان. 1985-يىلىنىڭ بېشىدا كەنت كومىتېتىگە ئۆزگەرتىلگەن.

گولا

ئومۇمىي ئەھۋالى كەنت كومىتېتىنىڭكىگە ئوخشايدۇ. مەنىسى: «نادانلار». بۇرۇن باشقا يەرلىك يەتتە كىشى بۇ يەرگە كېلىپ ئۆي سالماقچى بولۇپ، بىر ياقىتىن تام سالسا، بىر ياقىتىن ئۆرۈلۈپ چۈشۈپ، ئۇزۇنغىچە بىر ئېغىز مۇ ئۆي سالالمىغاچقا، «گول-نادان» دېگەن لەقەم سىڭىپ، كېيىنچە «گولا» دېگەن كەنت نامىغا ئۆزگىرىپ قالغان.

تۇرۇشلۇق ئورنى: چىڭگىلىك

چىڭگىلىك كەنت كومىتېتى

يېزىلىق ھۆكۈمەتنىڭ شىمالىغا 1.8 كىلومېتر كېلىدۇ. تۈزلەڭلىككە جايلاشقان. قارىمىقىدا بىر كەنت بار. 230 ئائىلە، 889 نوپۇسى بار. دېھقانچىلىقنى ئاساس قىلىدۇ. تېرىلغۇ يېرى 3160 مو. ئاساسلىق مەھسۇلاتى بۇغداي، كۆممىقوناق، پاختا، مايلىقدان. قوشۇمچە ئورمانچىلىق، چار-ۋىچىلىق ۋە پىلىچىلىك بىلەن شۇغۇللىنىدۇ. كەنتتە چوڭ تراكتوردىن ئىككىسى بار. تۇرۇشلۇق ئورنىنىڭ نامى بىلەن ئاتالغان. 1958-يىلى 7-دادۇي بولۇپ قۇرۇلغان. 1978-يىلى «چىڭگىلىك دادۇي» دەپ ئۆزگەرتىپ ئاتالغان. 1985-يىلىنىڭ بېشىدا كەنت كومىتېتىگە ئۆزگەرتىلگەن.

چىڭگىلىك

ئومۇمىي ئەھۋالى كەنت كومىتېتىنىڭكىگە ئوخشايدۇ. بۇرۇن بۇ يەرلەردە چىڭگىلىك كۆپ ئۆسىدىغان بولغاچقا، كېيىن كەنت پەيدا بولغاندا شۇنداق ئاتالغان.

باشبۇلاق كەنت كومىتېتى

تۇرۇشلۇق ئورنى: باشبۇلاق

يېزىلىق ھۆكۈمەتنىڭ غەربىي شىمالغا 4.2 كىلومېتىر كېلىدۇ. تۈزلەڭلىككە جايلاشقان، قارىمىقىدا ئىككى كەنت بار. 186 ئائىلە، 829 نوپۇسى بار. دېھقانچىلىقنى ئاساس قىلىدۇ. تېرىلغۇ يېرى 1346 مو. ئاساسلىق مەھسۇلاتى بۇغداي، كۆممىقوناق، پاختا، مايلىقدان بولۇپ، گۈرۈچ، قوغۇن-تاۋۇزمۇ چىقىدۇ. قوشۇمچە ئورمانچىلىق، چارۋىچىلىق بىلەن شۇغۇللىنىدۇ. كەنتتە چوڭ تىپتىكى تراكتوردىن بىرى بار. بىر باشلانغۇچ مەكتەپ بار. تۇرۇشلۇق جايدىكى كەنت نامى بىلەن ئاتالغان. 1958-يىلى 6-دادۇي بولۇپ قۇرۇلغان، كېيىن 25-، 14-دادۇيلەرگە بۆلۈنگەن بولۇپ، بۇ يەر 14-دادۇي دەپ ئاتالغان. 1978-يىلى «باشبۇلاق دادۇي» دەپ ئۆزگەرتىپ ئاتالغان. 1985-يىلىنىڭ بېشىدا كەنت كومىتېتىگە ئۆزگەرتىلگەن.

باشبۇلاق

يېزىلىق ھۆكۈمەتنىڭ غەربىي شىمالغا 4.2 كىلومېتىر كېلىدۇ. 155 ئائىلە، 676 نوپۇسى بار. تېرىلغۇ يېرى 1096 مو. ئالاھىدە مەھسۇلاتى ئۈزۈم، شاپتۇل. بۇرۇن بۇ يەرلەر سازلىق بولۇپ، كېيىن بۇلاقنىڭ تۆۋەن تەرەپلىرىدە تەدرىجىي كەنت پەيدا بولغان. شۇ سەۋەبتىن شۇنداق ئاتالغان.

كاللەكچاقا

يېزىلىق ھۆكۈمەتنىڭ غەربىي شىمالغا 5.8 كىلومېتىر كېلىدۇ. 31 ئائىلە، 156 نوپۇسى بار. تېرىلغۇ يېرى 250 مو، ئالاھىدە مەھسۇلاتى ئۈزۈم، شاپتۇل. ئەڭ بۇرۇن بۇ يەرگە كېلىپ ئولتۇراقلاشقان ئالا ياۋايىكام ئاكا-ئۇكا ئىككىلەن توي قىلغاندىن كېيىنمۇ بىر ھويلىدا ئولتۇرغان، ئەۋلادلىرىمۇ بىر ئائىلىدە تۇرۇپ بۆلۈنمەي ئۆتكەنلىكى ئۈچۈن، شۇنداق ئاتالغان.

جەينەك كەنت كومىتېتى

تۇرۇشلۇق ئورنى: جەينەك

يېزىلىق ھۆكۈمەتنىڭ غەربىي جەنۇبغا 1.8 كىلومېتىر كېلىدۇ. تۈزلەڭلىككە جايلاشقان. قارىمىقىدا ئۈچ كەنت بار. 163 ئائىلە، 670 نوپۇسى بار. دېھقانچىلىقنى ئاساس قىلىدۇ، تېرىلغۇ يېرى 2250 مو. ئاساسلىق مەھسۇلاتى بۇغداي، كۆممىقوناق، پاختا، مايلىقدان. قوشۇمچە ئورمانچىلىق، چارۋىچىلىق بىلەن شۇغۇللىنىدۇ. كەنتتە چوڭ تراكتوردىن بىرى بار. بىر باشلانغۇچ مەكتەپ بار. تۇرۇشلۇق ئورنىنىڭ نامى بىلەن ئاتالغان. 1958-يىلى 16-دادۇي بولۇپ قۇرۇلغان، كېيىن 15-دادۇي دېيىلگەن. 1978-يىلى «جەينەك دادۇي» دەپ ئۆزگەرتىپ ئاتالغان. 1985-يىلىنىڭ بېشىدا كەنت كومىتېتىگە ئۆزگەرتىلگەن.

جەينەك

يېزىلىق ھۆكۈمەتنىڭ غەربىي جەنۇبغا 1.8 كىلومېتىر كېلىدۇ. 98 ئائىلە، 411 نوپۇسى بار. تېرىلغۇ يېرى 1445 مو. بۇ كەنتنىڭ تېرىم يەرلىرى سايلىق بىلەن تۇتاش بولۇپ، جەينەك شەكلىدە بولغاچقا، شۇنداق ئاتالغان.

ساي

يېزىلىق ھۆكۈمەتنىڭ غەربىي جەنۇبغا 3 كىلومېتىر كېلىدۇ. 54 ئائىلە، 214 نوپۇسى بار.

تېرىلغۇ يېرى 630 مو. بۇ جاي ئەسلىدە سايلىق بولغاچقا، شۇنداق ئاتالغان.

توغرايار

يېزىلىق ھۆكۈمەتنىڭ غەربىي شىمالىغا 2.9 كىلومېتىر كېلىدۇ. 11 ئائىلە، 45 ئادەم بار. تېرىلغۇ يېرى 175 مو. بۇرۇندا كەلكۈن سۇ كېلىپ يار پىچىپ كەنتنى توغرىسىغا كېسىپ ئۆتۈپ كەتكەنلىكتىن، شۇنداق ئاتالغان.

چارباغ كەنت كومىتېتى تۇرۇشلۇق ئورنى: چارباغ

يېزىلىق ھۆكۈمەتنىڭ غەربىي جەنۇبىغا 6.5 كىلومېتىر كېلىدۇ. تۈزلەڭلىككە جايلاشقان. 174 ئائىلە، 698 نوپۇسى بار. دېھقانچىلىقنى ئاساس قىلىدۇ. تېرىلغۇ يېرى 1500 مو. ئاساسى مەھسۇلاتى بۇغداي، كۆممىقوناق، پاختا، مايلىقدان، گۈرۈچ. قوشۇمچە ئورمانچىلىق، چارۋىچىلىق بىلەن شۇغۇللىنىدۇ. كەنتتە چوڭ تراكتوردىن بىرى بار. تۇرۇشلۇق ئورنىنىڭ نامى بىلەن ئاتالغان. 1958-يىلى دادۇي قۇرۇلغان بولۇپ، ئىلگىرى-ئاخىر 16-، 17-دادۇي دەپ ئاتالغان. 1978-يىلى «چارباغ دادۇي» دەپ ئۆزگەرتىپ ئاتالغان، 1985-يىلىنىڭ بېشىدا كەنت كومىتېتىگە ئۆزگەرتىلگەن.

چارباغ

ئومۇمىي ئەھۋالى كەنت كومىتېتىنىڭكىگە ئوخشايدۇ. بۇ جاينىڭ مەنزىرىسى گۈزەل بولۇپ، خۇددى گۈللۈك باغچىغا ئوخشاپ قالغانلىقى ئۈچۈن، شۇنداق نام ئالغان.

باش چودا كەنت كومىتېتى تۇرۇشلۇق ئورنى: مېچىتئالدى

يېزىلىق ھۆكۈمەتنىڭ غەربىي جەنۇبىغا 7 كىلومېتىر كېلىدۇ. تۈزلەڭلىككە جايلاشقان. قارىمىقىدا ئۈچ كەنت بار. 144 ئائىلە، 591 نوپۇسى بار. دېھقانچىلىقنى ئاساس قىلىدۇ. تېرىلغۇ يېرى 1123 مو. ئاساسلىق مەھسۇلاتى بۇغداي، كۆممىقوناق، پاختا، مايلىقدان بولۇپ، شالمۇ تېرىلىدۇ. قوشۇمچە ئورمانچىلىق، چارۋىچىلىق ۋە پىلىچىلىك بىلەن شۇغۇللىنىدۇ. ئالاھىدە مەھسۇلاتى شاپتۇل، ئۆرۈك. «چودا» نىڭ مەنىسى: «چىدا» (چودا يەر بۆلىكى تېكىستىدىكى كېلىش مەنبىتىگە قارالسۇن). 1958-يىلى 18-دادۇي بولۇپ قۇرۇلغان. 1978-يىلى «باش چودا دادۇي» دەپ ئۆزگەرتىپ ئاتالغان. 1985-يىلىنىڭ بېشىدا كەنت كومىتېتىگە ئۆزگەرتىلگەن.

مېچىتئالدى

يېزىلىق ھۆكۈمەتنىڭ غەربىي جەنۇبىغا 7 كىلومېتىر كېلىدۇ. 51 ئائىلە، 212 نوپۇسى بار. تېرىلغۇ يېرى 357 مو. ئالاھىدە مەھسۇلاتى شاپتۇل، ئۆرۈك. بۇ كەنت بىر مېچىتنىڭ ئالدىدا بولغاچقا، شۇنداق ئاتالغان.

خانىول

يېزىلىق ھۆكۈمەتنىڭ غەربىي جەنۇبىغا 6.6 كىلومېتىر كېلىدۇ. 47 ئائىلە، 203 نوپۇسى بار. تېرىلغۇ يېرى 379 مو. ئالاھىدە مەھسۇلاتى شاپتۇل، ئۆرۈك. بۇ كەنت تارىختا ھۆكۈمەت تەرەپ-تىن ياسىتىلغان قەشقەر-خوتەن چوڭ يولىنىڭ بويىغا جايلاشقانلىقى ئۈچۈن، شۇنداق ئاتالغان.

باشساي

يېزىلىق ھۆكۈمەتنىڭ غەربىي جەنۇبىغا 6.3 كىلومېتىر كېلىدۇ. 46 ئائىلە، 176 نوپۇسى بار. تېرىلغۇ يېرى 387 مو. ئالاھىدە مەھسۇلاتى: شاپتۇل، ئۆرۈك. بۇ كەنت تاشلىق سايىنىڭ بويىغا جايلاشقانلىقى ئۈچۈن، شۇنداق ئاتالغان.

تۇرۇشلۇق ئورنى: بەشباغ

ئاياغ چودا كەنت كومىتېتى

يېزىلىق ھۆكۈمەتنىڭ غەربىگە 7.7 كىلومېتىر كېلىدۇ. تۈزلەڭلىككە جايلاشقان. قارمىقىدا ئۈچ كەنت بار. 133 ئائىلە، 583 نوپۇسى بار. دېھقانچىلىقنى ئاساس قىلىدۇ. تېرىلغۇ يېرى 1340 مو. ئاساسلىق مەھسۇلاتى بۇغداي، كۆممىقوناق، پاختا، مايلىقدان، شال. قوشۇمچە ئورمانچىلىق، چارۋىچىلىق ۋە پىلىچىلىك بىلەن شۇغۇللىنىدۇ. ئالاھىدە مەھسۇلاتى شاپتۇل، ئۆرۈك. كەنتتە چوڭ، كىچىك تراكتوردىن بىردىن بار. بىر باشلانغۇچ مەكتەپ بار. «چودا» نىڭ مەنىسى «چىداش» («چودا» يەر بۆلىكىدىكى كېلىش مەنىسىگە قارالسۇن). چودا يەر بۆلىكىنىڭ ئاياغ قىسمىغا جايلاشقانلىقى ئۈچۈن، شۇنداق ئاتالغان. 1958-يىلى 19-دادۇي بولۇپ قۇرۇلغان. كېيىن 19-، 17-دادۇي دەپ ئاتالغان، 1978-يىلى «ئاياغ چودا دادۇي» دەپ ئۆزگەرتىپ ئاتالغان. 1985-يىلىنىڭ بېشىدا كەنت كومىتېتىگە ئۆزگەرتىلگەن.

بەشباغ

يېزىلىق ھۆكۈمەتنىڭ غەربىگە 7.7 كىلومېتىر كېلىدۇ. 37 ئائىلە، 156 نوپۇسى بار. تېرىلغۇ يېرى 250 مو. ئالاھىدە مەھسۇلاتى شاپتۇل، ئۆرۈك، ئۈزۈم. دەسلەپتە بەش ئائىلىلىك كىشى بۇ يەردە ئولتۇراقلىشىپ، ھەر بىر ئائىلە بىردىن باغ ئەتكەنلىكى ئۈچۈن، شۇنداق ئاتالغان.

قىرباش چاقا

يېزىلىق ھۆكۈمەتنىڭ غەربىگە 8.4 كىلومېتىر كېلىدۇ. 30 ئائىلە، 146 نوپۇسى بار. تېرىلغۇ يېرى 260 مو. ئالاھىدە مەھسۇلاتى شاپتۇل، ئۆرۈك. ئەڭ بۇرۇن بو يەرگە كېلىپ ئولتۇراقلاشقان سېتىللا غوجا دېگەن كىشىنىڭ بېشى قىرلىق بولغاچقا، «قىرباش» دېگەن لەقەم قويۇلۇپ، كېيىن كەنتكە نام بولۇپ قالغان.

تۆۋەنچاقا

يېزىلىق ھۆكۈمەتنىڭ غەربىي شىمالىغا 8.9 كىلومېتىر كېلىدۇ. 66 ئائىلە، 280 نوپۇسى بار. تېرىلغۇ يېرى 830 مو. ئالاھىدە مەھسۇلاتى شاپتۇل، ئۆرۈك. بۇ كەنت قوشنا كەنتلەرنىڭ ئاياق تەرىپىدە بولغاچقا، شۇنداق ئاتالغان.

تۇرۇشلۇق ئورنى: چودالەڭگەر

چودالەڭگەر كەنت كومىتېتى

يېزىلىق ھۆكۈمەتنىڭ غەربىي جەنۇبىغا 7.5 كىلومېتىر كېلىدۇ. تۈزلەڭلىككە جايلاشقان. قارمىقىدا تۆت كەنت بار. 161 ئائىلە، 624 نوپۇسى بار. دېھقانچىلىقنى ئاساس قىلىدۇ. تېرىلغۇ يېرى 1666 مو. ئاساسلىق مەھسۇلاتى بۇغداي، كۆممىقوناق، پاختا، مايلىقدان، ئاز مىقداردا شالدىن ئىبارەت. قوشۇمچە ئورمانچىلىق، چارۋىچىلىق بىلەن شۇغۇللىنىدۇ. ئالاھىدە مەھسۇلاتى شاپتۇل، ئۆرۈك. ئۆز تەۋەسىدە چوڭ-كىچىك تراكتوردىن بىردىن بار. تۇرۇشلۇق ئورنىنىڭ نامى بىلەن

ئاتالغان. 1958-يىلى 20-دادۇي بولۇپ قۇرۇلغان، كېيىن 19-دادۇي دەپ ئاتالغان. 1978-يىلى «لەڭگەر دادۇي» دەپ ئۆزگەرتىپ ئاتالغان، 1982-يىلى نامىنى «چودالەڭگەر دادۇي» دەپ ئۆزگەرتكەن. 1985-يىلىنىڭ بېشىدا كەنت كومىتېتىگە ئۆزگەرتىلگەن.

چودالەڭگەر

يېزىلىق ھۆكۈمەتنىڭ غەربىي جەنۇبىغا 7.5 كىلومېتىر كېلىدۇ. 44 ئائىلە، 157 نوپۇسى بار. تېرىلغۇ يېرى 390 مو. ئالاھىدە مەھسۇلاتى شاپتۇل، ئۆرۈك. «چودالەڭگەر» نىڭ مەنىسى: «چىدا» (چودا يەر بۆلىكى تېكىستىدىكى كېلىش مەنىسىگە قارالسۇن). بۇ جاي چودا يېزىسى تەۋەسىدە بولغانلىقى، چوڭ يول بويىغا جايلاشقان بولۇپ، ئىلگىرىدە لەڭگەر قۇرۇلغان بولغانلىقى سەۋەب-لە، دىن، شۇنداق ئاتالغان.

باغئازما

يېزىلىق ھۆكۈمەتنىڭ غەربىي شىمالىغا 9.2 كىلومېتىر كېلىدۇ. 25 ئائىلە، 88 نوپۇسى بار. تېرىلغۇ يېرى 421 مو. ئالاھىدە مەھسۇلاتى شاپتۇل، ئۆرۈك. بۇ يەردە مەخسۇس باغقا سۇ ئالىدۇ-غان بىر ئازما بولغانلىقى سەۋەبتىن شۇنداق ئاتالغان.

بېدەئېرىق

يېزىلىق ھۆكۈمەتنىڭ غەربىي جەنۇبىغا 6.7 كىلومېتىر كېلىدۇ. 55 ئائىلە، 217 نوپۇسى بار. تېرىلغۇ يېرى 460 مو. ئالاھىدە مەھسۇلاتى شاپتۇل، ئۆرۈك. بېدەئېرىقنى سۇغۇرۇش ئۈچۈن، كەنت ئاھالىسى بىر ئېرىق چاپقان. شۇ سەۋەبتىن شۇنداق ئاتالغان.

توقاي

يېزىلىق ھۆكۈمەتنىڭ غەربىي شىمالىغا 8.8 كىلومېتىر كېلىدۇ. 42 ئائىلە، 162 نوپۇسى بار. تېرىلغۇ يېرى 395 مو. ئالاھىدە مەھسۇلاتى شاپتۇل، ئۆرۈك. بۇ سۆز مەزكۇر كەنت ئاھالىسىنىڭ ئاتا-بوۋىلىرىنىڭ لەقىمى بولۇپ، كېيىن كەنتكە نام بولۇپ قالغان.

تۇرۇشلۇق ئورنى: باشلاقبىنام

باشلاقبىنام كەنت كومىتېتى

يېزىلىق ھۆكۈمەتنىڭ غەربىي شىمالىغا 6.8 كىلومېتىر كېلىدۇ. تۈزلەڭلىككە جايلاشقان. قارىم-قىدا بىر كەنت بار. 101 ئائىلە، 445 نوپۇسى بار. دېھقانچىلىقنى ئاساس قىلىدۇ، تېرىلغۇ يېرى 2725 مو. ئاساسلىق مەھسۇلاتى بۇغداي، كۆممىقوناق، پاختا، مايلىقدان. قوشۇمچە ئورمانچى-لىق، چارۋىچىلىق بىلەن شۇغۇللىنىدۇ. چوڭ تىپتىكى تىراكتوردىن بىرى بار. بىر باشلانغۇچ مەكتەپ بار. تۇرۇشلۇق ئورنىنىڭ نامى بىلەن ئاتالغان.

1966-يىلىنىڭ ئاخىرىدا 26-دادۇي بولۇپ قۇرۇلغان. 1980-يىلى گۇڭشې باشقۇرغان دېھقان-چىلىق مەيدانىغا ئۆزگەرتىلگەن، 1982-يىلى «باشلاقبىنام دادۇي» گە ئۆزگەرتىلگەن، 1985-يىلىنىڭ بېشىدا كەنت كومىتېتىگە ئۆزگەرتىلگەن.

باشلاقبىنام

ئومۇمىي ئەھۋالى كەنت كومىتېتىنىڭگە ئوخشايدۇ. بۇ جاي ئەسلىدە قاقاسلىق ئىدى، 1966-يىلىنىڭ ئاخىرىدا كەنت بولۇپ نامى «بىنام» دېيىلگەن. 1980-يىلى باش

بۇلاق دادۇيىنىڭ بىر شياۋدۇيى بىلەن قوشۇلۇپ دادۇيى تەشكىللىنىپ، ئىككىسىنىڭ نامىنى قوشۇپ «باشلاقبىنام دادۇيى» دەپ ئاتىغان. كېيىن كەنت نامى قىلىنغان.

پەغەزتوغراق دېھقانچىلىق مەيدانى تۇرۇشلۇق ئورنى: پەغەزتوغراق

يېزىلىق ھۆكۈمەتنىڭ شەرقىي شىمالغا 6.3 كىلومېتىر كېلىدۇ، تۈزلەڭلىككە جايلاشقان. قارىم-قىدا ئىككى كەنت بار. 143 ئائىلە، 579 نوپۇسى بار. دېھقانچىلىقنى ئاساس قىلىدۇ. تېرىلغۇ يېرى 1789 مو. ئاساسلىق مەھسۇلاتى بۇغداي، كۆممىقوناق، پاختا، مايلىقدان. يەنە قوغۇن-تاۋۇزمۇ چىقىدۇ. قوشۇمچە ئورمانچىلىق، چارۋىچىلىق ۋە پىلىچىلىك بىلەن شۇغۇللىنىدۇ. ئالاھىدە مەھسۇلاتى قوغۇن. تۇرۇشلۇق ئورنىنىڭ نامى بىلەن ئاتالغان. 1959-يىلى قۇرۇلغان. 1976-يىلى ناھىيە باشقۇرغان «زىيالىي ياشلار نۇقتىسى» قىلىپ ئۆزگەرتىلگەن. 1980-يىلى زىيالىي ياشلار نۇقتىسى ئەمەلدىن قالدۇرۇلغاندىن كېيىن «پەغەزتوغراق دېھقانچىلىق مەيدانى» دەپ ئۆزگەرتىپ ئاتالغان.

پەغەزتوغراق چارۋىچىلىق مەيدانى تۇرۇشلۇق ئورنى پەغەزتوغراق

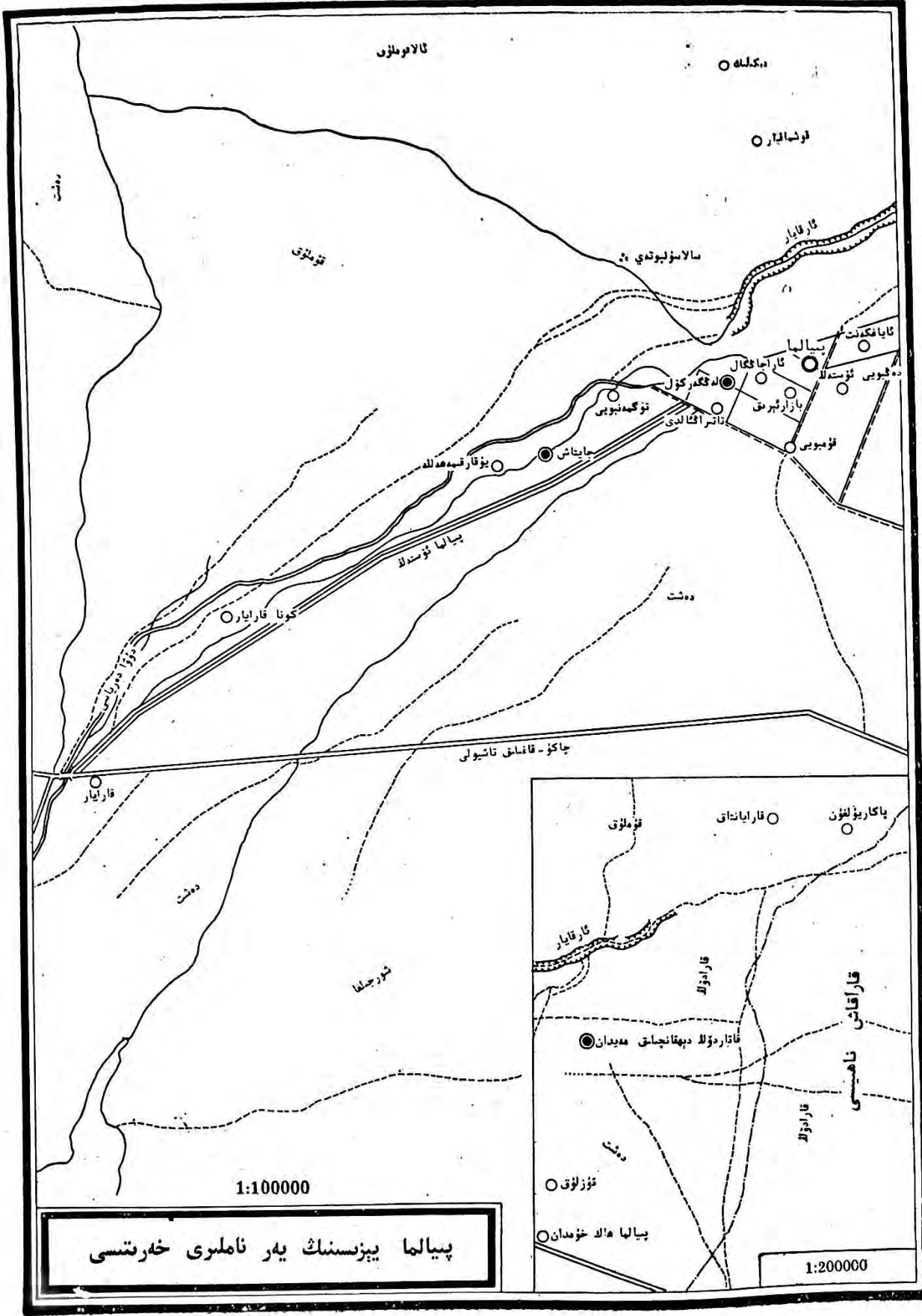
يېزىلىق ھۆكۈمەتنىڭ شەرقىي شىمالغا 6.3 كىلومېتىر كېلىدۇ. تۈزلەڭلىككە جايلاشقان. 20 ئائىلە، 78 نوپۇسى بار. تېرىلغۇ يېرى 427 مو بولۇپ، بۇنىڭ ئىچىدە بېدىلىك يەر 125 مو، ئوتلاق 100 مو. چارۋىچىلىقنى ئاساس قىلىدۇ. 1985-يىلىنىڭ ئاخىرىدىكى چوڭ-كىچىك چارۋىلارنىڭ قوتاندىكى سانى 765 تۇياق. قوشۇمچە دېھقانچىلىق، ئورمانچىلىق بىلەن شۇغۇللىنىدۇ. دېھقانچىلىق مەھسۇلاتلىرىدىن بۇغداي، كۆممىقوناق، مايلىقدانلار بار. تۇرۇشلۇق ئورنىنىڭ نامى بىلەن ئاتالغان. بۇ چارۋىچىلىق مەيدانى 1980-يىلى قۇرۇلغان.

پەغەزتوغراق

يېزىلىق ھۆكۈمەتنىڭ شەرقىي شىمالغا 6.3 كىلومېتىر كېلىدۇ. 94 ئائىلە، 394 نوپۇسى بار. تېرىلغۇ يېرى 1282 مو. بۇرۇن بۇ يەرلىك بىر ئادەم توغراققا پەغەز ئورناتقان ئىكەن، شۇ سەۋەبتىن شۇنداق ئاتالغان.

ياركەنت

يېزىلىق ھۆكۈمەتنىڭ شەرقىي شىمالغا 3.3 كىلومېتىر كېلىدۇ. 49 ئائىلە، 185 نوپۇسى بار. تېرىلغۇ يېرى 507 مو. ئالاھىدە مەھسۇلاتى قوغۇن. بۇرۇندا بۇ يەرنى كەلكۈن سۇ كېلىپ چوڭقۇر بىر يار پىچىۋەتكەن، كېيىن يارنىڭ بويىدا كەنت شەكىللەنگەنلىكتىن، شۇنداق ئاتالغان.



ئالاموغلۇق

دەڭىز يۈزىدىن

قوشاڭيار

قار قاراغىچە

سالا سۇ ئېقىمى

قۇملۇق

ئايان ئېقىمى

دەڭىز يۈزىدىن

ئاراجا ئېقىمى

تۈگەن ئېقىمى

جاي تاش

يۇقارقىدە ھەلە

پىيالما ئۆستەلە

كونا قارايار

دەشت

چاكوۋ - قاغاش تاشيولى

قارايار

دەشت

شۇرچىغا

1:100000

پىيالما يېزىسىنىڭ يەر ناملىرى خەرىتىسى

قارا بۇلاق

ياكار بۇلاق

قۇملۇق

قارا قاراغىچە

قارا بۇلاق

قارا بۇلاق دېھقانچىلىق مەيدانى

قارا قاراغىچە نامىسى

قارا بۇلاق

دەشت

تۈزلۈك

پىيالما ھاك خۇمدان

1:200000



پىيالما يېزىسىنىڭ ئومۇمىي ئەھۋالى

ناھىيىلىك ھۆكۈمەتنىڭ شەرقىگە 99.8 كىلومېتىر كېلىدۇ. شەرقتە قاراقاش ناھىيىسىگە تۇتە-
شۇدۇ، غەربتە زاڭگۇي يېزىسى بىلەن چېگرىلىنىدۇ، شىمالدا مەكىت ناھىيىسىگە ئۇلىنىدۇ، جەنۇب
تەرىپى چاكو-قاغىلىق تاشيولىدا توختايدۇ. شەرقتىن غەربكىچە ئوتتۇرىچە كەڭلىكى تەخمىنەن
18 كىلومېتىر، جەنۇبىدىن شىمالغىچە ئۇزۇنلۇقى تەخمىنەن 240 كىلومېتىر كېلىدۇ، ئومۇمىي يەر
مەيدانى 4320 كۋادرات كىلومېتىر. گۇما ناھىيىسىگە تەۋە. قارىمىقىدا ئۈچ كەنت كومىتېتى،
12 تەبىئىي كەنت، بىر يېزا باشقۇرغان مەيدان بار. 1618 ئائىلىلىك ئۇيغۇر ئاھالىسى ئولتۇرۇشلۇق
بولۇپ، نوپۇسى 4159. يېزىلىق ھۆكۈمەتنىڭ تۇرۇشلۇق ئورنى تاۋۇز ئۆستەڭ كەنتىدە.
«پىيالما» دېگەن بۇ ئىسىم «پىر ئالمىغان» دېگەن سۆزنىڭ ئاھاڭ ئۆزگىرىشىدىن كېلىپ
چىققان بولۇپ، ئۇنىڭ كېلىش مەنبەسى ئېنىق ئەمەس. ئازادلىقتىن كېيىن 7-رايوننىڭ پىيالما
يېزىسى بولغان. 1958-يىلى شىڭفۇ خەلق گۇڭشېسىنىڭ پىيالما باشقۇرۇش رايونى بولغان.
1984-يىلى 10-ئايدا يېزا بىلەن گۇڭشې ئايرىلىپ تەسىس قىلىنغاندا زاڭگۇي گۇڭشېدىن
ئايرىلىپ چىقىپ يېزا بولۇپ قۇرۇلغان.

مەزكۇر يېزىنىڭ شىمالى تارىم ئويمانلىقى، جەنۇبى چاكو-قاغىلىق تاشيولى بولۇپ، تۆت
ئەتراپىنى دەشت ئوراپ تۇرىدۇ. قۇملۇق تۈزلەڭلىككە جايلاشقان. ھاۋا كىلىماتى چوڭ قۇرۇقلۇق
خاراكتېرىدىكى كىلىمات بولۇپ، قۇرغاق، بوران كۆپ چىقىدۇ. يىللىق ئوتتۇرىچە تېمپېراتۇرىسى
 11.6°C ، ئەڭ ئىسسىق كۈنلىرى (7 -ئايدا) 24.9°C ، ئەڭ سوغۇق كۈنلىرى (1 -ئايدا) -6°C -
بولىدۇ. قىراۋسز مەزگىلى 215 كۈن ئەتراپىدا بولىدۇ. ئاساسلىق تەبىئىي ئاپەتلەر قۇرغاقچىلىق،
بوران، ئۇششۇك ۋە قۇرۇت ئاپىتىدىن ئىبارەت.

يېزا دائىرىسىدىكى غول ئۆستەڭنىڭ ئۇزۇنلۇقى 18.6 كىلومېتىر، ئوتتۇرىچە كەڭلىكى 7 مېتىر
بولۇپ، دۇۋا دەرياسىدىن شورلۇق سۇ ئامبىرىغا چۈشكەن سۇنى باشلاپ ئەكېلىپ پۈتۈن يېزىدىكى
12 مىڭ 400 مو يەرنى سۇغۇرىدۇ. يەرلىرى قۇم تۇپراقلىق بولۇپ، بىر قەدەر ئۈنۈملۈك. دېھقان-
چىلىقنى ئاساس قىلىدۇ. قوشۇمچە ئورمانچىلىق، چارۋىچىلىق ۋە پىلىچىلىك بىلەن شۇغۇللىنىدۇ.
يېزا ئىگىلىكىدە ئاساسلىقى بۇغداي، كۆممىقوناق، پاختا ۋە پۇرچاق تۈرىدىكى زىرائەتلەرنى
ئىشلەپچىقىرىدۇ. قوشۇمچە قوغۇن-تاۋۇز، مېۋە، ئوتياش، بېدە قاتارلىقلارنى تېرىيدۇ. 1985-
يىلىدىكى تېرىلغۇ كۆلىمى 11795 مو بولۇپ، 1 مىليون 886 مىڭ جىڭ ئاشلىق، 82 مىڭ جىڭ
پاختا، 62 مىڭ جىڭ مايلىقدان ئىشلەپچىقىرىپ، دۆلەتكە 205 مىڭ جىڭ تاۋار ئاشلىق
يەتكۈزۈپ بەردى. چارۋىچىلىقتا قوي، كالا بېقىشىنى ئاساس قىلىدۇ. قوشۇمچە ئات، تۆگە، ئېشەك

قاتارلىقلار بار. 1985-يىلىنىڭ ئاخىرىدىكى قوتاندا ساقلانغان چوك-كچىك چارۋا 9226 تۇياق بولدى.



ئېچىش.

ئورمانچىلىقتا سۈنئىي ئورماننى ئاساس قىلدۇ. ئاساسلىقى تېرەك، سۆگەت، جىگدە ۋە ئۆزمە، ياڭاق، ئۆرۈك قاتارلىقلارنى تىكىدۇ. ئانار كۆپ چىقىدۇ. 1985-يىلى سېلىنغان كۆچەتلىك كۆلىمى 66 مو، سېلىنغان تارقاق ئورمان 116 مىڭ تۈپ، بەرپا قىلىنغان ئورمان كۆلىمى 1045 مو بولدى. 1985-يىلى يېزا بويىچە يېزا ئىگىلىكىدىن كەلگەن ئومۇمىي كىرىم 826 مىڭ يۈەن بولۇپ، كىشى بېشىغا توغرا كەلگەن ئوتتۇرىچە كىرىم 106.89 يۈەن بولدى. يېزا باشقۇرغان كارخانىلار ئەندىلا ئىش باشلىغان بولۇپ، بۇنىڭدىن كەلگەن كىرىم 52 مىڭ يۈەن بولدى. پۈتۈن يېزىدا بەش باشلانغۇچ مەكتەپ بار بولۇپ، ئوقۇتقۇچىسى 27 نەپەر، مەكتەپتىكى ئوقۇغۇچىلار سانى 610 نەپەر. بىر دوختۇرخانا بار بولۇپ، 25 كېسەل كارىۋىتى بار، تىببىي خادىملىرى ئىككى نەپەر، كەنت كومىتېتلىرىدا ئىككى نەپەر ساقلقنى ساقلاش خادىمى بار. يېزا دائىرىسىدە «ساچقانلىق ئىبادەتخانا» قەدىمكى شەھىرى خارابىسى بىلەن «قۇمات پاشىشىم» خارابىسى بار بولۇپ، ناھىيە دەرىجىلىك قوغدىلىدىغان مەدەنىي ئاسارەتتە ئورۇنلىرى ھېسابلىنىدۇ.

ئۆلچەملىك ناملىرى

پىيالا يېزىسى

(«پىيالا يېزىسىنىڭ ئومۇمىي ئەھۋالى» غا قارالسۇن)

تۇرۇشلۇق ئورنى: تاۋۇز ئۆستەڭ

پىيالما ئۆتەڭ كەنت كومىتېتى

يېزىلىق ھۆكۈمەتنىڭ تۇرۇشلۇق ئورنى، تۈزلەڭلىككە جايلاشقان، قارىمىقىدا بەش كەنت بار. 425 ئائىلە، 1664 نوپۇسى بار. دېھقانچىلىقنى ئاساس قىلدۇ. تېرىلغۇ يېرى 4437 مو، ئاساسلىق مەھسۇلاتى بۇغداي، كۆممىقوناق، پاختا، مايلىقدان بولۇپ، قوشۇمچە ئورمانچىلىق، چارۋىچىلىق بىلەن شۇغۇللىنىدۇ. بىر ئاپتوموبىل، چوڭ-كىچىك تۆت تراكتور بار. باشلانغۇچ مەكتەپتىن بىرى بار. ئالاھىدە مەھسۇلاتى ئانار. تارىختا بۇ يەر قەدىمكى «پىيالا كەنتى» گە تەۋە، قەدىمكى ئۇدۇن دۆلىتىگە بارىدىغان خانىيولدىكى ئۆتكەل بولۇپ، ئۆتەڭ قۇرۇلغان بولغاچقا شۇنداق ئاتالغان.

1985-يىلى زاڭگۇي گۇڭشي پىيالا باشقۇرۇش رايونىنىڭ 3-دادۇبى بولغان. 1968-يىلى زاڭگۇي گۇڭشي 14-دادۇبى دەپ ئۆزگەرتىلگەن. 1978-يىلى «پىيالما ئۆتەڭ دادۇبى» دەپ ئۆزگەرتىپ ئاتالغان، 1985-يىلىنىڭ بېشىدا كەنت كومىتېتىگە ئۆزگەرتىلگەن.

تاۋۇز ئۆستەڭ

يېزىلىق ھۆكۈمەت ھەم كەنت كومىتېتىنىڭ تۇرۇشلۇق ئورنى بولۇپ، 86 ئائىلە، 380 نوپۇسى بار. تېرىلغۇ يېرى 915 مو. بۇ يەردە بىر چوڭقۇر ئۆستەڭ بولۇپ، كىشىلەر بۇرۇن ئۇنىڭ بويلىرىغا تاۋۇز تېرىغان بولغاچقا، شۇنداق ئاتالغان.

ئۆتەڭ

يېزىلىق ھۆكۈمەتنىڭ غەربىي جەنۇبىغا 0.3 كىلومېتىر كېلىدۇ. 84 ئائىلە، 334 نوپۇسى بار. تېرىلغۇ يېرى 964 مو. بۇ يەر قەدىمكى ئۇدۇن دۆلىتىگە بارىدىغان خانىيولنىڭ ئۆستىگە جايلاشقان، تارىختا ئۆتەڭ قۇرۇلغان جاي بولۇپ، كېيىن كەنت پەيدا بولغان. شۇ سەۋەبتىن شۇنداق ئاتالغان.

بازار ئېرىق

يېزىلىق ھۆكۈمەتنىڭ شەرقىي جەنۇبىغا 0.6 كىلومېتىر كېلىدۇ. 84 ئائىلە، 330 نوپۇسى بار. تېرىلغۇ يېرى 786 مو. بىر باشلانغۇچ مەكتەپ بار. بۇ يەر پىيالا بازىرىغا بارىدىغان ئېرىقنىڭ بويىغا جايلاشقانلىقتىن شۇنداق ئاتالغان.

دەڭبويى ئۆستەڭ

يېزىلىق ھۆكۈمەتنىڭ شەرقىي جەنۇبىغا 0.7 كىلومېتر كېلىدۇ. 86 ئائىلە، 320 نوپۇسى بار. تېرىلغۇ يېرى 994 مو. دەسلەپتە بۇ يەردىكى بىر ئۆستەڭنىڭ بويىغا دەڭ سېلىنغان، كېيىنچە بارا-بارا كەنت ھاسىل بولغان. شۇ سەۋەبتىن شۇنداق ئاتالغان.

ئايغاكەنت

يېزىلىق ھۆكۈمەتنىڭ شەرقىي شىمالىغا 1 كىلومېتر كېلىدۇ. 81 ئائىلە، 300 نوپۇسى بار. تېرىلغۇ يېرى 778 مو. بۇ يەر پىيالىما ئۆتەڭ كەنتىنىڭ ئايغ تەرىپىدە بولغاچقا شۇنداق ئاتالغان.

تۇرۇشلۇق ئورنى: جاي تاش

جاي تاش كەنت كومىتېتى

يېزىلىق ھۆكۈمەتنىڭ غەربىي جەنۇبىغا 4.9 كىلومېتر كېلىدۇ. تۈزلەڭلىككە جايلاشقان. قارمىقىدا ئىككى كەنت بار. 118 ئائىلە، 447 نوپۇسى بار. دېھقانچىلىقنى ئاساس قىلىدۇ. تېرىلغۇ يېرى 2103 مو، ئاساسلىقى بۇغداي، كۆممىقوناق، پاختا، مايلىقدان چىقىدۇ. قوشۇمچە ئورمانچىلىق، چارۋىچىلىق بىلەن شۇغۇللىنىدۇ. چوڭ-كىچىك تراكتوردىن ئىككىسى بار، بىر باشلانغۇچ مەكتەپ بار. ئالاھىدە مەھسۇلاتى ئانار. تۇرۇشلۇق ئورنىنىڭ نامى بىلەن ئاتالغان. 1958-يىلى پىيالىما باشقۇرۇش رايونىنىڭ 1-دادۇيى بولغان. 1968-يىلى زاڭگۇي گۇڭشې 12-دادۇيى دەپ ئۆزگەرتىپ ئاتالغان. 1978-يىلى «جاي تاش دادۇيى» دەپ ئۆزگەرتىپ ئاتالغان. 1985-يىلىنىڭ بېشىدا كەنت كومىتېتىگە ئۆزگەرتىلگەن.

جاي تاش

يېزىلىق ھۆكۈمەتنىڭ غەربىي جەنۇبىغا 4.9 كىلومېتر كېلىدۇ. 57 ئائىلە، 219 نوپۇسى بار. تېرىلغۇ يېرى 492 مو. بىر باشلانغۇچ مەكتەپ بار. بۇ يەر تاشلىق سايغا جايلاشقانلىقى ئۈچۈن شۇنداق ئاتالغان.

يۇقارقىمەھەللە

يېزىلىق ھۆكۈمەتنىڭ غەربىي جەنۇبىغا 5.8 كىلومېتر كېلىدۇ. 61 ئائىلە، 228 نوپۇسى بار. تېرىلغۇ يېرى 578 مو. بۇ يەر جاي تاش كەنتىنىڭ يۇقىرى تەرىپىدە بولغاچقا، شۇنداق نام بېرىلگەن.

تۇرۇشلۇق ئورنى: ھويلاكۆل

لەڭگەر كۆل كەنت كومىتېتى

يېزىلىق ھۆكۈمەتنىڭ غەربىي جەنۇبىغا 1.5 كىلومېتر كېلىدۇ. تۈزلەڭلىككە جايلاشقان. قارمىقىدا بەش كەنت بار. 413 ئائىلە، 1678 نوپۇسى بار. دېھقانچىلىقنى ئاساس قىلىدۇ. تېرىلغۇ يېرى 4392 مو. ئاساسلىق مەھسۇلاتى بۇغداي، كۆممىقوناق، پاختا، مايلىقدان. قوشۇمچە ئورمانچىلىق، چارۋىچىلىق بىلەن شۇغۇللىنىدۇ. بىر ئاپتوموبىل، چوڭ-كىچىك تۆت تراكتور بار. ئىككى باشلانغۇچ مەكتەپ بار.

بۇ يەر يول بويى بولۇپ، بۇرۇندا بىر كۆل بولغان. يولدىن ئۆتكەن كىشىلەر توختاپ دەم ئېلىپ ئۆتىدىغان بولغاچقا، شۇنداق ئاتالغان. 1958-يىلى پىيالىما باشقۇرۇش رايونىنىڭ 2-دادۇيى

بولغان. 1968-يىلى زاڭگۇي گۇڭشىي 13-دادۇي دەپ ئۆزگەرتىپ ئاتالغان. 1978-يىلى «لەڭگەركۆل دادۇي» دەپ ئۆزگەرتىپ ئاتالغان. 1984-يىلىنىڭ ئاخىرىدا پىيالما يېزىسىغا تەۋە بولغان. 1985-يىلىنىڭ بېشىدا كەنت كومىتېتىگە ئۆزگەرتىلگەن.

ھويلاكۆل

يېزىلىق ھۆكۈمەتنىڭ غەربىي جەنۇبىغا 1.5 كىلومېتىر كېلىدۇ. 83 ئائىلە، 330 نوپۇسى بار. تېرىلغۇ يېرى 827 مو. بۇرۇندا بىر يەرلىك ئەمەلدار بۇ يەرگە ئۆي سېلىپ ئولتۇرغان بولۇپ، ھويلىسىنىڭ قېشىدا ئىككى چوڭ كۆل بولغان، كېيىنچە بۇ يەرلەردە كەنت پەيدا بولغان. شۇ سەۋەبتىن شۇنداق ئاتالغان.

تۈگمەنبويى

يېزىلىق ھۆكۈمەتنىڭ غەربىي جەنۇبىغا 3.5 كىلومېتىر كېلىدۇ. 80 ئائىلە، 296 نوپۇسى بار. تېرىلغۇ يېرى 863 مو. بىر باشلانغۇچ مەكتەپ بار. بۇ يەر بىر تۈگمەننىڭ قېشىدا بولغاچقا، شۇنداق ئاتالغان.

تاتىراڭئالدى

يېزىلىق ھۆكۈمەتنىڭ غەربىي جەنۇبىغا 1.9 كىلومېتىر كېلىدۇ. 82 ئائىلە، 329 نوپۇسى بار. تېرىلغۇ يېرى 870 مو. بۇ يەردە 1960-يىلى كەنت قۇرۇلغان بولۇپ، قاقاس دالانىڭ بويىدا بولغانلىقى ئۈچۈن شۇنداق ئاتالغان.

قۇمبويى

يېزىلىق ھۆكۈمەتنىڭ جەنۇبىغا 1.5 كىلومېتىر كېلىدۇ. 83 ئائىلە، 339 نوپۇسى بار. تېرىلغۇ يېرى 894 مو. بۇ كەنت قۇملۇقنىڭ بويىدا بولغانلىقى ئۈچۈن شۇنداق ئاتالغان.

ئاراجاڭگال

يېزىلىق ھۆكۈمەتنىڭ غەربىي جەنۇبىغا 0.9 كىلومېتىر كېلىدۇ. 84 ئائىلە، 384 نوپۇسى بار. تېرىلغۇ يېرى 893 مو. بىر باشلانغۇچ مەكتەپ بار. بۇرۇن بۇ يەر جاڭگالنىڭ ئوتتۇرىسىدىكى بىر پارچە چۆپلۈك بولۇپ، كېيىن ئادەم كېلىپ مال بېقىپ ئولتۇراقلىشىپ كەنت پەيدا بولغان. شۇ سەۋەبتىن شۇنداق ئاتالغان.


قاتاردۆڭ دېھقانچىلىق مەيدان

يېزىلىق ھۆكۈمەتنىڭ شەرقىگە 3.5 كىلومېتىر كېلىدۇ. تۈزلەڭلىككە جايلاشقان. 37 ئائىلە، 157 نوپۇسى بار. دېھقانچىلىقنى ئاساس قىلىدۇ. تېرىلغۇ يېرى 265 مو. ئاساسلىق مەھسۇلاتى بۇغداي، كۆممىقوناق، پاختا، مايلىقدان. ئالاھىدە مەھسۇلاتى قوغۇن-تاۋۇز. قوشۇمچە ئورمانچىلىق، چارۋىچىلىق بىلەن شۇغۇللىنىدۇ. بۇ يەر ئېچىلىشتىن ئىلگىرى قاتار كەتكەن دۆڭلۈك جاي بولغاچقا، شۇنداق ئاتالغان. 1972-يىلى شىڭفۇ گۇڭشىيى دۇۋا كەنتىدىن بۇ يەرگە ئاھالە كۆچۈرۈپ كېلىپ بىنەم ئېچىپ دېھقانچىلىق مەيدانى قۇرغان.

كونا قارايار

(دېھقانچىلىق نۇقتىسى)

يېزىلىق ھۆكۈمەتنىڭ غەربىي جەنۇبىغا 11 كىلومېتىر كېلىدۇ. دۇۋا دەرياسىنىڭ جەنۇبىي ياقىدا، ئادەم ئولتۇرمايدۇ. تېرىلغۇ يېرى 110 مو، بۇغداي تېرىلىدۇ، ئەتىيازدا تېرىپ كۈزدە يىغىۋالىدۇ. بۇرۇن بۇ يەردە چوڭقۇر يارلار كۆپ بولغاچقا، شۇنداق ئاتالغان.



باشلەنگەر يېزىسىنىڭ ئومۇمىي ئەھۋالى

ناھىيىلىك ھۆكۈمەت تۇرۇشلۇق ئورۇننىڭ غەربىي جەنۇبىغا 47.1 كىلومېتر كېلىدۇ، تاغ ئالدى رايونىدىكى تار ئۇزۇنچاق جىلغا ۋادىسىغا جايلاشقان. شەرقتە پىشنا يېزىسى بىلەن، غەربتە قەشقەر ۋىلايىتىنىڭ قاغىلىق ناھىيىسى بىلەن، شىمالدا چاكۇ-قاغىلىق تاشيولى بىلەن، جەنۇبتا ناۋئابات تاجىك مىللىي يېزىسى بىلەن چېگرىلىنىدۇ. شەرقتىن غەربكىچە ئوتتۇرىچە كەڭلىكى تەخمىنەن 23 كىلومېتر، جەنۇبتىن شىمالغىچە ئوتتۇرىچە ئۇزۇنلۇقى تەخمىنەن 120 كىلومېتر كېلىدۇ. ئومۇمىي يەر مەيدانى 137.7 كۋادرات كىلومېتر. قارىمىقىدا بەش كەنت كومىتېتى، 16 تەبىئىي كەنت بار. 697 ئائىلە ئولتۇرۇشلۇق بولۇپ، نوپۇسى 3335. يېزىلىق ھۆكۈمەتنىڭ ئورنى لەنگەر كەنتىدە.

بۇ يېزا ئۆزى تۇرۇشلۇق كەنتنىڭ نامى بىلەن «باشلەنگەر يېزا» دەپ ئاتالغان. ئازادلىقتىن كېيىن 8-رايونغا تەۋە بولغان. 1958-يىلى يۈبجىن خەلق گۇڭشېسىنىڭ باشلەنگەر باشقۇرۇش رايونى بولغان. 1981-يىلى پىشنا گۇڭشېگە تەۋە بولغان. 1984-يىلى 10-ئايدا يېزا بىلەن گۇڭشېنى ئايرىپ تەسىس قىلغاندا بۆلۈنۈپ چىقىپ باشلەنگەر يېزا قىلىپ تەسىس قىلىنغان.

بۇ يېزىنىڭ غەرب، جەنۇب تەرەپلىرىدە قات-قات تاغلار سوزۇلۇپ تۇرىدۇ، شەرق، شىمال ئىككى تەرىپى پەس تاغلىق رايوننىڭ يەلپۈگۈچسىمان تىندۇرما لاتىقلىق چول-تاشلىق ۋادىسى. يەر تۈزۈلۈشى ئويمان. شىمالغا قاراپ سەل پەسىيىپ بارىدۇ، بىر قەدەر تۈزلەڭ، دېھقانچىلىق، ئورمانچىلىق ئىشلىرىنى راۋاجلاندۇرۇشقا قولاي. ئىقلىمى چوڭ قۇرۇقلۇق كىلىماتىغا ياتىدۇ، يىللىق ئوتتۇرىچە تېمپېراتۇرىسى 9.3°C ، ئەڭ ئىسسىق بولغاندا (7°C -ئايىدا) 22°C ، ئەڭ سوغۇق بولغاندا (1°C -ئايىدا) -7.8°C بولىدۇ، قىراۋسىز مەزگىلى 180 كۈن ئەتراپىدا. ئاساسلىق تەبىئىي ئاپەت-ئۇششۇك.

ئىقتىسادىي جەھەتتە دېھقانچىلىقنى ئاساس قىلىدۇ. قوشۇمچە چارۋىچىلىق، ئورمانچىلىق بىلەن شۇغۇللىنىدۇ. تېرىم يەر كۆلىمى 23129 مو بولۇپ، قوشتاغ دەرياسىنىڭ سۈيى بىلەن سۇغۇرىلىدۇ. ئاساسلىق مەھسۇلاتى بۇغداي، كۆممىقوناق، مايلىقدان، پۇرچاق تۈرىدىكى زىرائەتلەر. قوشۇمچە بېدە تېرىيدۇ. 1985-يىللىق تېرىلغۇ كۆلىمى 18 مىڭ مو بولۇپ، 2 مىليون 720 مىڭ جىڭ ئاشلىق، 86 مىڭ جىڭ مايلىقدان ئېلىندى. يىل ئاخىرىدىكى قوتاندىكى چارۋا سانى 11 مىڭ تۇياق بولدى. دۆلەتكە 384 مىڭ جىڭ تاۋار ئاشلىق، 144 مىڭ جىڭ مايلىقدان يەتكۈزۈپ بەردى.

ئورمانچىلىقتا سۈنئىي ئورماننى ئاساس قىلىدۇ. يېتىشتۈرۈلگەن ئورمان كۆلىمى 1603 مو.

تېرەك، سۆگەت، جىگدە ھەمدە ياڭاق، ئۆرۈك، ئالما قاتارلىقلارنى تىكىدۇ. 1985-يىلى يېتىشتۈرگەن كۆچەتلىك 180 مو، تارقاق ئورمان 142 مىڭ تۈپ. يېزا بويىچە يېزا ئىگىلىكىدىن كەلگەن ئومۇمىي كىرىم 688 مىڭ يۈەن بولۇپ، كىشى بېشىغا توغرا كەلگەن ئوتتۇرىچە كىرىم 146.66 يۈەن.

يېزا باشقۇرغان كارخانىلاردىن تراكتور پونكىتى، گۈڭگۈرت كان قاتارلىقلار بار. ئاپتوموبىل-دىن بىرى، چوڭ-ئوتتۇرا تىپتىكى تراكتوردىن ئونى، قول تراكتورىدىن ئۈچى، سەيپىجىدىن 12 سى بار. 1985-يىلى يېزا باشقۇرغان كارخانىلارنىڭ مەھسۇلات قىممىتى 39 مىڭ يۈەن بولدى.

يېزىدا بىر دوختۇرخانا قۇرۇلغان بولۇپ، 15 كېسەل كارىۋىتى، ئۈچ نەپەر تىببىي خادىم، بىر نەپەر ساغلىقنى ساقلاش خادىمى بار. ئۈچ باشلانغۇچ مەكتەپ بار بولۇپ، ئوقۇتقۇچىسى 22 نەپەر، مەكتەپتىكى ئوقۇغۇچى سانى 537 نەپەر. ئوقۇش يېشىدىكى بالىلارنىڭ مەكتەپكە كىرىش نىسبىتى %90.7 گە يەتكەن.

يېزىغا شېغىل ياتقۇزۇپ ياسالغان ئاددى تاشيول پىشنا يېزىسىنىڭ تاشيولىغا ئۇلانغان بولۇپ، چاڭۇ-قاغىلىق تاشيولىغا تۇتىشىدۇ، بۇنىڭ بىلەن ناھىيە شەھىرىگە بارغىلى بولىدۇ.

ئۆلچەملىك ناملىرى

باشلەنگەن يېزىسى

(«باشلەنگەن يېزىسىنىڭ ئومۇمىي ئەھۋالى» غا قارالسۇن)

باشلەنگەن كەنت كومىتېتى

تۇرۇشلۇق ئورنى: لەنگەر

تۈزلەڭلىككە جايلاشقان، قارمىقىدا ئىككى كەنت بار. 112 ئائىلە، 503 نوپۇسى بار. دېھقانچى-لىقنى ئاساس قىلدۇ، تېرىلغۇ يېرى 5920 مو. ئاساسلىق مەھسۇلاتى بۇغداي، كۆممىقوناق، مايلىقدان. قوشۇمچە ئورمانچىلىق، چارۋىچىلىق بىلەن شۇغۇللىنىدۇ. چوڭ-كەچىك تىراكتوردىن تۆتى بار. بىر باشلانغۇچ مەكتەپ بار. ئالاھىدە مەھسۇلاتى ئۆرۈك. لەنگەر يەر بۆلىكىنىڭ باش تەرىپىدە بولغاچقا، شۇنداق ئاتالغان. 1958-يىلى يۈبجىن گۇڭشېنىڭ 11-دادۇيى بولغان، 1978-يىلى «باشلەنگەن دادۇي» دەپ ئۆزگەرتىپ ئاتالغان، 1981-يىلى پىشنا گۇڭشېگە ئايرىپ بېرىلگەن (شۇ يىلى ئۇنىڭ بىر قىسمى بۆلۈنۈپ چىقىپ توغراكوۋرۇك دادۇي بولۇپ قۇرۇلغان). 1985-يىلىنىڭ بېشىدا كەنت كومىتېتىگە ئۆزگەرتىلگەن.

لەنگەر

يېزىلىق ھۆكۈمەت بىلەن كەنت كومىتېتىنىڭ تۇرۇشلۇق ئورنى. 48 ئائىلە، 261 نوپۇسى بار. تېرىلغۇ يېرى 3223 مو. ئىلگىرىدە بۇ جاي مۇھىم قاتناش يولى بولۇپ، لەنگەر قۇرۇلغاچقا شۇنداق ئاتالغان.

ساغان

يېزىلىق ھۆكۈمەتنىڭ شەرقىي جەنۇبىغا 1.6 كىلومېتىر كېلىدۇ. 64 ئائىلە، 242 نوپۇسى بار. تېرىلغۇ يېرى 2730 مو.

سازام كەنت كومىتېتى

تۇرۇشلۇق ئورنى: چوڭقۇرچاقا

يېزىلىق ھۆكۈمەتنىڭ شەرقىي جەنۇبىغا 6.3 كىلومېتىر كېلىدۇ. تۈزلەڭلىككە جايلاشقان. قارمىقىدا ئۆت كەنت بار. 207 ئائىلە، 1028 نوپۇسى بار. دېھقانچىلىقنى ئاساس قىلدۇ. تېرىلغۇ يېرى 5143 مو. ئاساسلىق مەھسۇلاتى بۇغداي، كۆممىقوناق، مايلىقدان. قوشۇمچە ئورمانچى-لىق، چارۋىچىلىق بىلەن شۇغۇللىنىدۇ. بىر تىراكتور بار. بىر باشلانغۇچ مەكتەپ بار. مەنىسى: «سوزۇنچاق». بۇ كەنت ئۇزۇنچاق سوزۇلۇپ تۇرىدىغانلىقى ئۈچۈن «سوزلام» دېيىلىپ، كېيىن «سازام» غا ئۆزگىرىپ قالغان. 1958-يىلى يۈبجىن گۇڭشېنىڭ 16-دادۇيى بولغان، 1978-يىلى «سازام دادۇي» دەپ ئۆزگەرتىپ ئاتالغان. 1981-يىلى پىشنا گۇڭشېگە تەۋە قىلىنغان (شۇ يىلى ئۇنىڭ بىر قىسمى بۆلۈنۈپ چىقىپ توقاي دادۇي بولۇپ قۇرۇلغان). 1985-يىلىنىڭ بېشىدا كەنت كومىتېتىگە ئۆزگەرتىلىپ باشلەنگەن تەۋە قىلىنغان.

چوڭقۇر چاقا

يېزىلىق ھۆكۈمەتنىڭ شەرقىي جەنۇبىغا 6.3 كىلومېتىر كېلىدۇ. 68 ئائىلە، 320 نوپۇسى بار. تېرىلغۇ يېرى 1645 مو. بۇ كەنتنىڭ يەر تۈزۈلۈشى ئويمان بولغاچقا، شۇنداق ئاتالغان.

چالماق

يېزىلىق ھۆكۈمەتنىڭ شەرقىي جەنۇبىغا 8.2 كىلومېتىر كېلىدۇ، 40 ئائىلە، 186 نوپۇسى بار. تېرىلغۇ يېرى 835 مو. بۇ يەرنىڭ تۇپرىقى سېغىزلىق بولۇپ چالما تولا بولغاچقا، شۇنداق ئاتالغان.

توڭگۇز چاقا

يېزىلىق ھۆكۈمەتنىڭ شەرقىي جەنۇبىغا 7.7 كىلومېتىر كېلىدۇ. 39 ئائىلە، 224 نوپۇسى بار. تېرىلغۇ يېرى 870 مو. ئەڭ ئاۋۋال بۇ يەرگە كېلىپ ئولتۇراقلاشقان موللا شېرىپ دېگەن كىشى ئۇسسۇلغا تولمۇ ئامراق بولۇپ، ياۋا توڭگۇزدەك قالايمىقان سەكرەيدىغانلىقى ئۈچۈن «توڭگۇز» دېگەن لەقەم سىڭىپ قېلىپ، كېيىنچە كەنتكە نام بولۇپ قالغان.

يارباغ

يېزىلىق ھۆكۈمەتنىڭ شەرقىي جەنۇبىغا 6.7 كىلومېتىر كېلىدۇ. 60 ئائىلە، 298 نوپۇسى بار. تېرىلغۇ يېرى 1236 مو. بىر باشلانغۇچ مەكتەپ بار. بۇ جايدا ئەسلىدە بىر چوڭقۇر يار بولۇپ، كىشىلەر يارنىڭ ياقىسىدا مېۋىلىك دەرەخ تىكىپ كەنت پەيدا بولغاچقا، شۇنداق ئاتالغان.

توقاي كەنت كومىتېتى تۇرۇشلۇق ئورنى: جىگدىلىك

يېزىلىق ھۆكۈمەتنىڭ شەرقىي جەنۇبىغا 3.4 كىلومېتىر كېلىدۇ. تۈزلەڭلىككە جايلاشقان. قاردا-مىقدى ئۈچ كەنت بار. 82 ئائىلە، 362 نوپۇسى بار. دېھقانچىلىقنى ئاساس قىلىدۇ. تېرىلغۇ يېرى 1000 مو. ئاساسلىق مەھسۇلاتى بۇغداي، كۆممىقوناق، مايلىقدان. قوشۇمچە ئورمانچىلىق، چارۋىچىلىق بىلەن شۇغۇللىنىدۇ. بىر تراكتور بار. بىر باشلانغۇچ مەكتەپ بار. ئالاھىدە مەھسۇلاتى توقاي كەنتىنىڭ نامى بىلەن ئاتالغان. 1981-يىلى سازام دادۇيىدىن بۆلۈنۈپ چىقىپ «توقاي دادۇي» بولۇپ قۇرۇلغان. 1985-يىلىنىڭ بېشىدا كەنت كومىتېتىگە ئۆزگەرتىلگەن.

جىگدىلىك

يېزىلىق ھۆكۈمەتنىڭ شەرقىي جەنۇبىغا 3.4 كىلومېتىر كېلىدۇ. 32 ئائىلە، 134 نوپۇسى بار. تېرىلغۇ يېرى 439 مو. بىر باشلانغۇچ مەكتەپ بار. ئالاھىدە مەھسۇلاتى جىگدە. كىشىلەر بۇ يەرگە كۆپ جىگدە تىكىپ ئورمان قىلغاچقا، شۇنداق ئاتالغان.

توقاي

يېزىلىق ھۆكۈمەتنىڭ شەرقىي جەنۇبىغا 4.5 كىلومېتىر كېلىدۇ. 36 ئائىلە، 166 نوپۇسى بار. تېرىلغۇ يېرى 476 مو. بۇ كەنتتىكى يول ئەگرى-توقاي بولغاچقا، شۇنداق ئاتالغان.

يۇلچۇڭ

يېزىلىق ھۆكۈمەتنىڭ غەربىي جەنۇبىغا 9.8 كىلومېتىر كېلىدۇ. 14 ئائىلە، 62 ئادەم بار.

تېرىلغۇ يېرى 85 مو. مەنسى: «يولى چوڭ». كەنتتە سۇلتان ۋەئىس قەدان دېگەن ئۇلۇغ زاتنىڭ مازىرى بولۇپ، كېلىپ-كېتىپ تۇرىدىغان تاۋاپچىلار كۆپ بولغاچقا كەڭ يول ئېچىلىپ، شۇنداق ئاتالغان.

تۇرۇشلۇق ئورنى: توغراكوۋرۇك

توغراكوۋرۇك كەنت كۆمەتتېتى

يېزىلىق ھۆكۈمەتنىڭ غەربىي شىمالغا 3.2 كىلومېتىر كېلىدۇ. تۈزلەڭلىككە جايلاشقان. قارمىقىدا تۆت كەنت بار. 97 ئائىلە، 448 نوپۇسى بار. دېھقانچىلىقنى ئاساس قىلىدۇ. تېرىلغۇ يېرى 5769 مو. ئاساسلىق مەھسۇلاتى بۇغداي، كۆممىقوناق، مايلىقدان. قوشۇمچە ئورمانچىلىق، چارۋىچىلىق بىلەن شۇغۇللىنىدۇ. تىراكتوردىن بىرى بار. ئۈچ باشلانغۇچ مەكتەپ بار. تۇرۇشلۇق ئورنىنىڭ نامى بىلەن ئاتالغان. 1981-يىلى باشلەنگەن دادۇيدىن بۆلۈنۈپ چىقىپ «توغراكوۋرۇك دادۇي» بولۇپ قۇرۇلغان. 1985-يىلىنىڭ بېشىدا كەنت كۆمەتتېتىگە ئۆزگەرتىلگەن.

توغراكوۋرۇك

يېزىلىق ھۆكۈمەتنىڭ غەربىي شىمالغا 3.2 كىلومېتىر كېلىدۇ، 46 ئائىلە، 235 نوپۇسى بار تېرىلغۇ يېرى 2866 مو. بىر باشلانغۇچ مەكتەپ بار. بۇرۇن ھەسەن بۇغراخاننىڭ تۇغقانلىرى بۇ يەردە ئېرىق چېپىپ يەر ئاچقان. ھەمدە كىشىلەرنىڭ ئۆتۈشىگە ئاسان بولسۇن ئۈچۈن ئېرىققا كوۋرۇك سالغان. كېيىن بارا-بارا كەنت ھاسىل بولۇپ ئادەم ئولتۇرغاندىن كىيىن، شۇنداق نام ئالغان.

ئېقەن

يېزىلىق ھۆكۈمەتنىڭ غەربىي شىمالغا 4.9 كىلومېتىر كېلىدۇ. 30 ئائىلە، 131 نوپۇسى بار. تېرىلغۇ يېرى 1925 مو. بىر باشلانغۇچ مەكتەپ بار. ئىلگىرى بۇ يەردە بىر ئېقەن بولۇپ، ئۇنىڭ ئىككى قېشىغا ئادەم كېلىپ ئولتۇراقلىشىپ كەنت بولغان. شۇ سەۋەبتىن شۇنداق ئاتالغان.

ھەسەنپاشىشىم

يېزىلىق ھۆكۈمەتنىڭ غەربىي شىمالغا 8.3 كىلومېتىر كېلىدۇ. 21 ئائىلە، 82 نوپۇسى بار. تېرىلغۇ يېرى 978 مو. بىر باشلانغۇچ مەكتەپ بار. بۇرۇندا ھەسەن پاشىشىم دېگەن كىشى بۇ يەرگە ئىسلام ئاچقىلى كەلگەندە قەستكە ئۇچراپ، مۇشۇ جايغا دەپنە قىلىنغان. كېيىن ئۇنىڭ ئىسمى كەنتكە نام قىلىپ قويۇلغان.

تۇرۇشلۇق ئورنى: قاراغۇتوغراق

ئويتوغراق كەنت كۆمەتتېتى

يېزىلىق ھۆكۈمەتنىڭ غەربىي شىمالغا 14.2 كىلومېتىر كېلىدۇ. تۈزلەڭلىككە جايلاشقان. قارمىقىدا بەش كەنت بار. 201 ئائىلە، 1003 نوپۇسى بار. دېھقانچىلىقنى ئاساس قىلىدۇ. تېرىلغۇ يېرى 5680 مو. ئاساسلىق مەھسۇلاتى بۇغداي، كۆممىقوناق، مايلىقدان. قوشۇمچە ئورمانچىلىق، چارۋىچىلىق بىلەن شۇغۇللىنىدۇ. تىراكتوردىن بىرى بار. بىر باشلانغۇچ مەكتەپ بار. بۇ يەر جىلغا ئىچىگە جايلاشقان، توغراقلىق بولغانلىقى ئۈچۈن، شۇنداق ئاتالغان. 1958-يىلى يۈبجىن گۇڭشېنىڭ 12-دادۇيى بولغان. 1978-يىلى «ئويتوغراق دادۇي» دەپ ئۆزگەرتىپ ئاتالغان.

1981-يىلى پىشنا گۇڭشېگە تەۋە قىلىنغان. 1984-يىلىنىڭ ئاخىرىدا باشلەنگەن تەۋە قىلىنغان.
1985-يىلىنىڭ بېشىدا كەنت كومىتېتىگە ئۆزگەرتىلگەن.

قاراڭغۇتوغراق

يېزىلىق ھۆكۈمەتنىڭ غەربىي شىمالغا 14.2 كىلومېتىر كېلىدۇ. 70 ئائىلە، 357 نوپۇسى بار.
تېرىلغۇ يېرى 1134 مو. بىر باشلانغۇچ مەكتەپ بار. بۇ كەنتنىڭ يەر تۈزۈلۈشى ئويمان، ئۇنىڭ
ياقىسى كۈن چۈشمەيدىغان بۈك-باراقسان توغراقلىق بولغاچقا، شۇنداق ئاتالغان.

سېرىقلىق

يېزىلىق ھۆكۈمەتنىڭ شىمالغا 14.9 كىلومېتىر كېلىدۇ. 21 ئائىلە، 121 نوپۇسى بار. تېرىلغۇ
يېرى 1731 مو. بۇ كەنتنىڭ شەرقىي جەنۇب تەرىپى سېرىق تۆپىلىك بولغاچقا، شۇنداق
ئاتالغان.

جەينەكيار

يېزىلىق ھۆكۈمەتنىڭ شىمالغا 15.9 كىلومېتىر كېلىدۇ. 30 ئائىلە، 142 نوپۇسى بار. تېرىلغۇ
يېرى 695 مو. بۇرۇن كەلكۈن سۇ كېلىپ بۇ يەردە جەينەكسىمان ئەگرى بىر جىلغا ھاسىل
قىلىپ قويغان بولۇپ، كىشىلەر ئۇنىڭ ئىككى ياقىسىدا ئولتۇراقلىشىپ كەنت شەكىللەنگەن بولغاچقا،
يەر شارائىتىگە قاراپ شۇنداق نام بېرىلگەن.

لەڭگەر كۆلىپىشى

يېزىلىق ھۆكۈمەتنىڭ غەربىي شىمالغا 12.8 كىلومېتىر كېلىدۇ. 80 ئائىلە، 383 نوپۇسى بار.
تېرىلغۇ يېرى 1520 مو. بۇ كەنت لەڭگەر كەنتىدىكى بىر كۆلنىڭ يۇقىرىسىدا بولغاچقا، شۇنداق
ئاتالغان.

(دېھقانچىلىق نۇقتىسى)

قۇباش

يېزىلىق ھۆكۈمەتنىڭ شىمالغا 26.6 كىلومېتىر كېلىدۇ. سۇ كەلمەي قۇرغاقچىلىق بولۇپ
كەتكەچكە، بۇ يەرنىڭ ئاھالىسى 1985-يىلى كۆچۈپ كەتكەن. تېرىلغۇ يېرى 700 مو، مەنسى:
«پۇچەك باشاق». كۆپۈنچە ھاللاردا بۇ جايدا بۇغداي باش چىقارغان چاغدا سۇ كەلمەي قېلىپ،
باشاقلار دان تۇتالماي پۇچەك بولۇپ قالىدىغانلىقى ئۈچۈن، شۇنداق ئاتالغان. ئوبتوغراق كەنت
كومىتېتىگە قاراشلىق.

(دېھقانچىلىق نۇقتىسى)

قوشتاغ يولئېغىزى

يېزىلىق ھۆكۈمەتنىڭ غەربىي شىمالغا 6.6 كىلومېتىر كېلىدۇ. تۈزلەڭلىككە جايلاشقان. ئادەم
ئولتۇرمايدۇ. تېرىلغۇ يېرى 600 مو، ئاساسلىق مەھسۇلاتى بۇغداي، پۇرچاق. بۇ جاي قوشتاغقا
بارىدىغان يولنىڭ ئېغىزىغا جايلاشقانلىقى ئۈچۈن، شۇنداق ئاتالغان. ئوبتوغراق كەنت كومىتېتىگە
قارايدۇ.

(چارۋىچىلىق نۇقتىسى)

شۇمۇلاڭ

يېزىلىق ھۆكۈمەتنىڭ غەربىي جەنۇبىغا 33.9 كىلومېتىر كېلىدۇ. قاغىلىق ناھىيىسى بىلەن
چېگرىلىنىدۇ. قىشلىق يايلاق، كۆلىمى 600 مو، مال سىغىمچانلىقى 400 قويلۇق. مەنسى:

«شۇملۇق جاي». بۇ چارۋىچىلىق نۇقتىسى بىر داۋاننىڭ ئۈستىدە بولۇپ، يوللىرى خەتەرلىك، سۇ كەمچىل، داۋاملىق بۇ يەردە ئادەم ئۆلۈپ كېتىپ تۇرىدىغانلىقى ئۈچۈن، شۇنداق ئاتالغان. باشلەنگەر يېزىسىغا قارايدۇ.

(چارۋىچىلىق نۇقتىسى)

شىغمىچى

يېزىلىق ھۆكۈمەتنىڭ جەنۇبىغا 18.4 كىلومېتىر كېلىدۇ. تاغلىق رايونغا جايلاشقان، قىشلىق يايلاق. كۆلىمى 1200 مو، مال سىغمىچانلىقى 1200 قويلۇق. مەنىسى: «ئۇششاق شېغىللىق يەر». بۇ جايدا تاغدىن چۈشكەن كەلكۈن سۇ بىلەن كېلىپ يىغىلىپ قالغان ئۇششاق شېغىللار كۆپ بولغىنى ئۈچۈن «شىغمىچى» دەپ ئاتىلىپ، كېيىن بۇ سۆزدە ئاھاڭ ئۆزگىرىشى بولۇپ «شىغمىچى» بولۇپ قالغان. قوشتاغ يېزىسىنىڭ كىلىياڭ، دۆڭكۆل، ئاقچىغ كەنت كومىتېتلىرى باشقۇرۇپ پايدىلىنىدۇ.

(چارۋىچىلىق نۇقتىسى)

توغراقتېغىل

يېزىلىق ھۆكۈمەتنىڭ غەربىي جەنۇبىغا 26.1 كىلومېتىر كېلىدۇ. تاغلىق رايونغا جايلاشقان، قىشلىق يايلاق. كۆلىمى 600 مو، مال سىغمىچانلىقى 600 قويلۇق. بۇ يايلاقتىكى ئېغىللار توغرىسىغا قاتار سېلىنغان بولغاچقا «توغرا ئېغىل» دەپ ئاتىلىپ، كېيىنچە ئۆزگىرىپ «توغراقتېغىل» بولۇپ قالغان. كەڭز كەنت كومىتېتى باشقۇرۇپ پايدىلىنىدۇ.

(چارۋىچىلىق نۇقتىسى)

دۆۋىچەك

يېزىلىق ھۆكۈمەتنىڭ غەربىي جەنۇبىغا 25.3 كىلومېتىر كېلىدۇ. تاغلىق رايونغا جايلاشقان، قىشلىق يايلاق. كۆلىمى 600 مو، مال سىغمىچانلىقى 600 قويلۇق. بۇ يايلاقتا دۆڭلەر كۆپرەك بولغىنى ئۈچۈن، شۇنداق ئاتالغان. قوشتاغ يېزىسىنىڭ تۆۋەنچاقا ۋە يۇلغۇنچاي كەنت كومىتېتى-لىرى باشقۇرۇپ پايدىلىنىدۇ.

(چارۋىچىلىق نۇقتىسى)

ھارەك

يېزىلىق ھۆكۈمەتنىڭ شەرقىي جەنۇبىغا 14.1 كىلومېتىر كېلىدۇ. تاغلىق رايونغا جايلاشقان، قىشلىق يايلاق. كۆلىمى 1200 مو، مال سىغمىچانلىقى 1200 قويلۇق. مەنىسى: «مۇبارەك». چارۋىلار بۇ يايلاققا ئېلىپ كېلىنىپ بېقىلغاندىن كېيىن ھەممىسى سەمىرىپ كېتىپ، مالچىلار بىر-بىرىنى تەبىرىكلەنگەنلىكى ئۈچۈن، شۇنداق ئاتالغان. قوشتاغ يېزىسىنىڭ تۆۋەنچاقا ۋە دۆڭكۆل كەنت كومىتېتلىرى باشقۇرۇپ پايدىلىنىدۇ.

(چارۋىچىلىق نۇقتىسى)

پەسبويۇن

يېزىلىق ھۆكۈمەتنىڭ غەربىي جەنۇبىغا 14.2 كىلومېتىر كېلىدۇ. تاغلىق رايونغا جايلاشقان، قىشلىق يايلاق. كۆلىمى 900 مو، مال سىغمىچانلىقى 600 قويلۇق. بۇ يەر بىر تاغ جىلغىسىنىڭ ئاستىنى بولۇپ، شەكلى تۆڭگىنىڭ بويىغا ئوخشاشغانلىقى ئۈچۈن، شۇنداق ئاتالغان. قوشتاغ يېزىسىنىڭ تۆۋەنچاقا ۋە يۇلغۇنچاي، كىلىياڭ كەنت كومىتېتلىرى باشقۇرۇپ پايدىلىنىدۇ.

(چارۋىچىلىق نۇقتىسى)

ئەككېزەك

يېزىلىق ھۆكۈمەتنىڭ غەربىي جەنۇبىغا 9.2 كىلومېتىر كېلىدۇ. تاغلىق رايونغا جايلاشقان،

قىشلىق يايلاق. كۆلىمى 450 مو، مال سىغىمچانلىقى 300 قويلۇق. بۇ يەردە شەكلى بىر-بىرىگە تامامەن ئوخشايدىغان ئىككى دۆڭ بولۇپ، كىشىلەر ئۇنى قوشكېزەككە ئوخشىتىپ شۇنداق ئاتىغان. قوشتاغ يېزىسىنىڭ ئاچىغ كەنت كومىتېتى باشقۇرۇپ پايدىلىنىدۇ.

(چارۋىچىلىق نۇقتىسى)

تۈڭگۈز ئېغىل

يېزىلىق ھۆكۈمەتنىڭ غەربىي جەنۇبىغا 32.9 كىلومېتىر كېلىدۇ. تاغلىق رايونغا جايلاشقان، قىشلىق يايلاق. كۆلىمى 500 مو، مال سىغىمچانلىقى 600 قويلۇق. بۇ يايلاقتا ياۋا توڭگۇز كۆپ بولغانلىقتىن، شۇنداق ئاتالغان. ناۋئابات تاجىك مىللىي يېزىدىن باشقۇرۇپ پايدىلىنىدۇ.

(چارۋىچىلىق نۇقتىسى)

قوغۇشېغىل

يېزىلىق ھۆكۈمەتنىڭ جەنۇبىغا 22.4 كىلومېتىر كېلىدۇ. تاغلىق رايونغا جايلاشقان، قىشلىق يايلاق. كۆلىمى 200 مو، مال سىغىمچانلىقى 200 قويلۇق. كىلىياڭ كەنت كومىتېتى باشقۇرۇپ پايدىلىنىدۇ.

(چارۋىچىلىق نۇقتىسى)

كەچىك ئايكۈندەس

يېزىلىق ھۆكۈمەتنىڭ غەربىي جەنۇبىغا 40.2 كىلومېتىر كېلىدۇ. تاغلىق رايونغا جايلاشقان. قىشلىق يايلاق. كۆلىمى 500 مو، مال سىغىمچانلىقى 600 قويلۇق. بۇ يەر تاغنىڭ كۈنگەي تەرىپىگە جايلاشقان، ئۇنىڭ يەر شەكلى يېرىم ئاي شەكلىنىڭ بولغىنى ئۈچۈن، شۇنداق ئاتالغان. كەڭەز كەنت كومىتېتى باشقۇرۇپ پايدىلىنىدۇ.

(چارۋىچىلىق نۇقتىسى)

كىلىياڭ بويۇن ئېغىل

يېزىلىق ھۆكۈمەتنىڭ غەربىي جەنۇبىغا 9 كىلومېتىر كېلىدۇ. تاغلىق رايونغا جايلاشقان. يازلىق يايلاق. كۆلىمى 800 مو، مال سىغىمچانلىقى 800 قويلۇق. بۇ يەر تۆڭىنىڭ بويۇنى شەكلىدە بولۇپ، كىلىياڭغا تەۋە بولغىنى ئۈچۈن، شۇنداق ئاتالغان.

(چارۋىچىلىق نۇقتىسى)

قارايۇمىلاق

يېزىلىق ھۆكۈمەتنىڭ غەربىي جەنۇبىغا 10.9 كىلومېتىر كېلىدۇ. قىشلىق يايلاق. تاغلىق رايونغا جايلاشقان. كۆلىمى 375 مو، مال سىغىمچانلىقى 250 قويلۇق. بۇ چارۋىچىلىق نۇقتىسىنىڭ يەر تۈزۈلۈشى ئويمان، تۆت ئەتراپى ئېگىز تاغ بولۇپ، خۇددى قارا يۇمىلاق ئېغىلدەك تۇرىدۇ. خانلىقى ئۈچۈن، شۇنداق ئاتالغان. باشلەڭگەر كەنت كومىتېتى باشقۇرۇپ پايدىلىنىدۇ.

(چارۋىچىلىق نۇقتىسى)

ئېگىزقىر

يېزىلىق ھۆكۈمەتنىڭ غەربىي جەنۇبىغا 17.7 كىلومېتىر كېلىدۇ. قىشلىق يايلاق، تاغلىق رايونغا جايلاشقان. كۆلىمى 225 مو، مال سىغىمچانلىقى 150 قويلۇق. بۇ چارۋىچىلىق نۇقتىسى بىر ئېگىزىرەك قىرنىڭ يېنىدا بولغاچقا، شۇنداق ئاتالغان. باشلەڭگەر كەنت كومىتېتىگە قاراشلىق.

(چارۋىچىلىق نۇقتىسى)

پەسلىك

يېزىلىق ھۆكۈمەتنىڭ غەربىي جەنۇبىغا 16.6 كىلومېتىر كېلىدۇ. قىشلىق يايلاق، تاغلىق رايونغا جايلاشقان. كۆلىمى 300 مو، مال سىغىمچانلىقى 200 قويلۇق. بۇ چارۋىچىلىق نۇقتىسىنىڭ ئورنى ئويمان بولغانلىقى ئۈچۈن شۇنداق ئاتالغان. باشلەڭگەر كەنت كومىتېتى باشقۇرۇپ

پايدىلىنىدۇ.

قماۋاقر

(چارۋىچىلىق نۇقتىسى)
يېزىلىق ھۆكۈمەتنىڭ غەربىي جەنۇبىغا 20 كىلومېتىر كېلىدۇ. قىشلىق يايلاق، تاغلىق رايونغا جايلاشقان. كۆلىمى 450 مو، مال سىغىمچانلىقى 300 قويلۇق. بۇ چارۋىچىلىق نۇقتىسى غەرب تەرەپتىكى قىردا بولغىنى ئۈچۈن، شۇنداق ئاتالغان. ئويتوغراق كەنت كومىتېتى باشقۇرۇپ پايدىلىنىدۇ.

سازامقر

(چارۋىچىلىق نۇقتىسى)
يېزىلىق ھۆكۈمەتنىڭ غەربىي جەنۇبىغا 14.1 كىلومېتىر كېلىدۇ. قىشلىق يايلاق، تاغلىق رايونغا جايلاشقان. كۆلىمى 450 مو، مال سىغىمچانلىقى 300 قويلۇق. بۇ چارۋىچىلىق نۇقتىسى سازام كەنتىنىڭ قېشىدىكى قىردا بولغىنى ئۈچۈن، شۇنداق ئاتالغان. سازام كەنت كومىتېتى باشقۇرۇپ پايدىلىنىدۇ.

دوغۇساقئېقىل

(چارۋىچىلىق نۇقتىسى)
يېزىلىق ھۆكۈمەتنىڭ جەنۇبىغا 35.7 كىلومېتىر كېلىدۇ. قىشلىق يايلاق، تاغلىق رايونغا جايلاشقان. كۆلىمى 500 مو، مال سىغىمچانلىقى 500 قويلۇق. كەڭەز كەنت كومىتېتى باشقۇرۇپ پايدىلىنىدۇ.

Handwritten title or header at the top right of the page.

First paragraph of handwritten text, starting with a faint word on the left margin.

Second paragraph of handwritten text, continuing the narrative or list.

Third paragraph of handwritten text, showing a change in the subject matter.

Fourth paragraph of handwritten text, appearing as a distinct section.

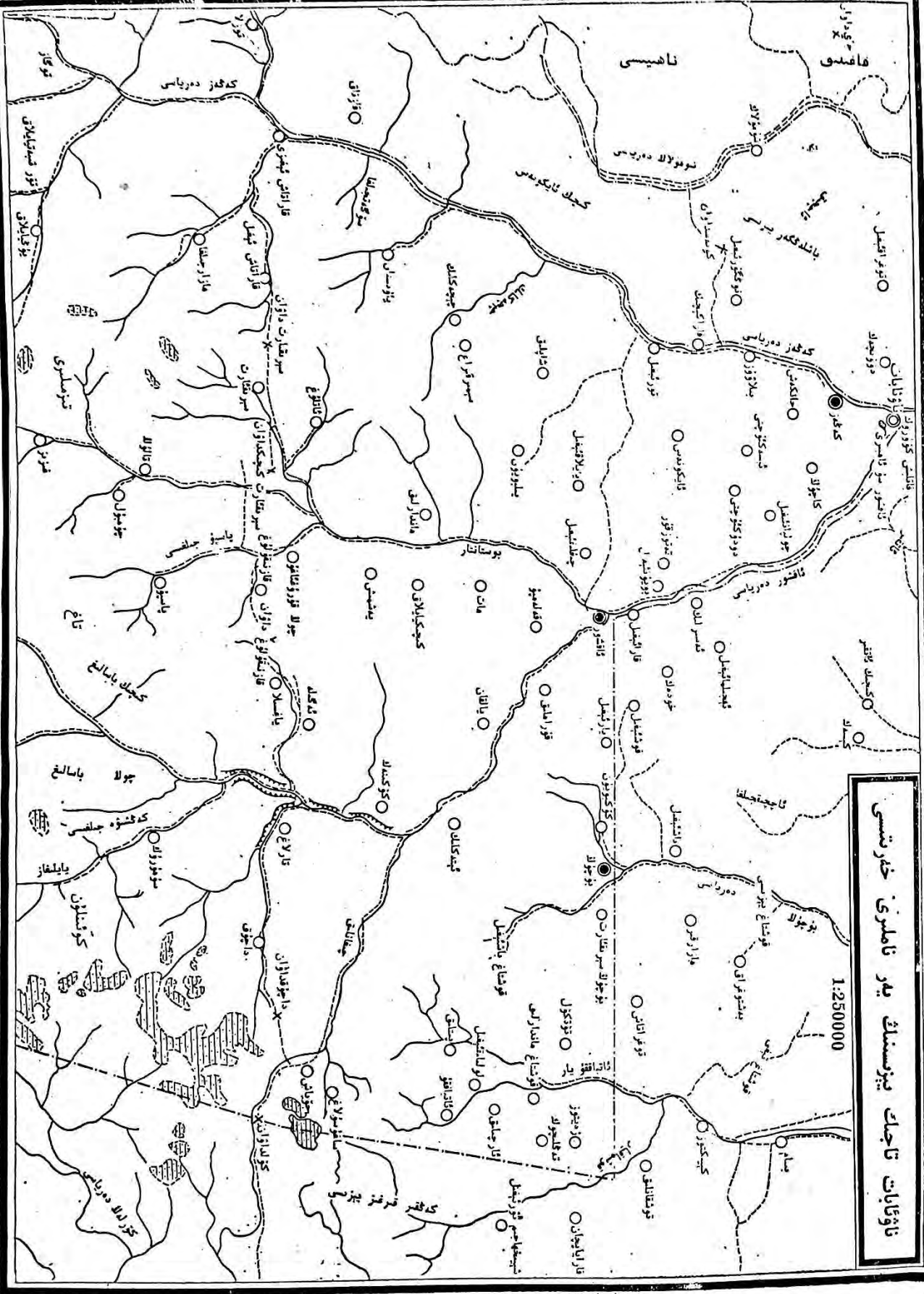
Fifth paragraph of handwritten text, continuing the flow of the document.


Sixth paragraph of handwritten text, showing more detail in the writing.

Final paragraph of handwritten text at the bottom of the page.

ئاۋانات تاجىك يېزىسىنىڭ يەر ناملىرى خەرىتىسى


1:250000





ئاۋئات تاجىك مىللىي يېزىسىنىڭ ئومۇمىي ئەھۋالى

ناھىيىلىك ھۆكۈمەت تۇرۇشلۇق جايىنىڭ غەربىي جەنۇب تەرىپىگە جايلاشقان بولۇپ، ئارىلىقى 68.7 كىلومېتىر كېلىدۇ. شىمال تەرىپى قوشتاغ يېزىسى بىلەن تۇتىشىدۇ، جەنۇب تەرىپى پاكىستان بىلەن چېگرىداش، غەرب تەرىپى قەشقەر ۋىلايىتىنىڭ قاغىلىق ناھىيىسى بىلەن چېگرىلىنىدۇ، شەرق تەرىپى كەڭقەر قىرغىز مىللىي يېزىسى بىلەن تۇتىشىدۇ. شەرقتىن غەربىگىچە ئوتتۇرىچە كەڭلىكى 30 كىلومېتىر، جەنۇبىدىن شىمالىغىچە ئوتتۇرىچە ئۇزۇنلۇقى 200 كىلومېتىر كېلىدۇ، يەر مەيدانى تەخمىنەن 6000 كۋادرات كىلومېتىر. قارمىقىدا ئۈچ كەنت كومىتېتى، توققۇز تەبىئىي كەنت بار. نوپۇسى 694 بولۇپ، بۇنىڭ ئىچىدە تاجىكلار 652، ئۇيغۇرلار 42. يېزىلىق ھۆكۈمەتنىڭ تۇرۇشلۇق ئورنى قاتلىش كەنتىدە.



خۇشاللىققا چۆمۈلگەن تاغ جىلغىسى.

دېۋايەتلەردىن قارىغاندا، 300 يىلنىڭ ئالدىدا بىر تاجىك قەبىلىسى سىرتتىن بۇ يەرلەرگە كۆچۈپ كېلىپ ئولتۇراقلىشىپ، كۆچمەن چارۋىچىلىق بىلەن شۇغۇللىنىپ، تەدرىجىي ھالدا ئولتۇراقلىشىش ھالىتىگە ئۆتۈپ دېھقانچىلىق بىلەن شۇغۇللىنىپ ئاۋاتلاشقان كەنت ھاسىل قىلغاچقا،

شۇنداق ئاتالغان ئىكەن. «ناۋ ئابات» تاجىكچە سۆز بولۇپ، ئۇنىڭ مەنىسى «يېڭى ئاۋات» دېگەنلىك بولىدۇ. بۇ يەرنىڭ ئادەملىرى ئىسلام دىنىغا ئېتىقاد قىلىدۇ، ئۆزىنىڭ تىلى بار، يېزىقى يوق، ئىجتىمائىي ئالاقىلاردا تاجىكچە، ئۇيغۇرچە ئىككى خىل تىلنى قوللىنىدۇ. يازغاندا ئۇيغۇرچە يېزىق ئىشلىتىدۇ. 1974-يىلى 3-ئايدا شىنجاڭ ئۆلكىلىك خەلق ھۆكۈمىتىنىڭ تەستىقى بىلەن «ناۋ ئابات تاجىك مۇختارىيات يېزىسى» قۇرۇلغان. ئۇنىڭ قارمىقىدا ئاقشور، كەڭەز، بۇجۇڭ ئۈچ كەنت بولۇپ، 2-رايونغا قاراشلىق بولغان. 1958-يىلى يۈپجىن گۇڭشېگە قاراشلىق 23-، 24-دادۇي بولغان، 1985-يىلى يېزا بىلەن گۇڭشې ئايرىلغاندا ناۋ ئابات تاجىك مىللىي يېزا قىلىپ تەسىس قىلىنغان.

بۇ يېزا دېڭىز يۈزىدىن ئېگىزلىكى 3000~2400 مېتىر بولغان تاغلىق رايونغا جايلاشقان بولۇپ، ھاۋاسى سوغۇق، ھۆل-يېغىن مىقدارى كۆپ، سۇ مەنبەسى تولۇق. ئۆز دائىرىسى ئىچىدىكى كەڭەز، ئاقشور دەريالىرىدا دەريانى توسۇپ سېلىنغان سۇ ئامبارلىرى بار. كىچىك سۇ ئېلېكتىر ئىستانسىسىدىن بىرى بار. چارۋىچىلىقنى ئاساس قىلىدۇ. ئاساسلىقى قوي، كالا، تۆگە، ئات، ئېشەك، قوتاز باقىدۇ. 68 ئورۇندا چارۋىچىلىق نۇقتىسى بار بولۇپ، كۆلىمى 10 مىڭ مودىن ئارتۇق، شاپ، ياپچان قاتارلىق ئۆسۈملۈك يېپىنچىسى بار. مال سىغىمچانلىقى 6 مىڭ تۇياقتىن ئارتۇق. قوشۇمچە دېھقانچىلىق، ئورمانچىلىق بىلەن شۇغۇللىنىدۇ. دېھقانچىلىقتا بۇغداي، ئارپا، مايلىقدان، پۇرچاق قاتارلىقلارنى ئىشلەپچىقىرىدۇ. 1985-يىلىنىڭ ئاخىرىدىكى چارۋىلارنىڭ قوتاندىكى سانى 11 مىڭ تۇياق، ئىشلەپچىقارغان ئاشلىق 117 مىڭ جىڭ، مايلىقدان 6200 جىڭ بولدى.

ئورمانچىلىقتا ئاساسلىقى تېرەك، سۆگەت، جىگدە تىكىلىدۇ. تاغدا كوئىنلۇن ئارچىسى، تاغ سۆگىتى، ياۋا ئالما بار.

يېزا دائىرىسىدە ياۋايى ھايۋاناتلاردىن بۆرە، تۈلكە ۋە ئۇلا، كەكلىك، قارچۇغا قاتارلىق ياۋا قۇشلار بار. تاغ ئىچىدە تىببىي دورا ئۆسۈملۈكلىرى كۆپ بولۇپ، قانتېپەر، رەۋەن، سانا قاتارلىقلار بار.

يېزىدا تراكتور، دىنام، سەيپوچى قاتارلىق يېزا ئىگىلىك ماشىنىلىرى بار. ئۆز دائىرىسى ئىچىدە خوتەن ۋىلايەتلىك كىلياڭ سۇرايى پونكىتى تۇرۇشلۇق. بىر ئۇرۇقلاندۇرۇش پونكىتى بار. ئۈچ باشلانغۇچ مەكتەپ بار بولۇپ، مەكتەپتىكى ئوقۇغۇچى سانى 110 نەپەر، ئوقۇش يېشىدىكى بالىلارنىڭ مەكتەپكە كىرىش نىسبىتى %81.2. مەدەنىيەت پونكىتى، تەمىنات-سودا نۇقتىسى قاتارلىق مەدەنىيەت، تۇرمۇش مۇئەسسەسلىرى قۇرۇلغان.

يېزىلىق ھۆكۈمەت تۇرۇشلۇق جايدىكى ئاددىي شېخىل تاشيول قوشتاغ يېزىسىنىڭ تاشيولىغا تۇتىشىدىغان بولۇپ، ناھىيە شەھىرىگە قاتناشقا بولىدۇ.

ئۆلچەملىك ناملىرى

ناۋئابات تاجىك ھىلمى يېزىسى

(«ناۋئابات تاجىك مىللىي يېزىسىنىڭ ئومۇمىي ئەھۋالى»غا قارالسۇن)

تۇرۇشلۇق ئورنى: قاتلىش

كەڭەز كەنت كومىتېتى

تاغلىق رايونغا جايلاشقان، قارىمىقىدا تۆت كەنت بار. 109 ئائىلە، 383 نوپۇسى بار. بۇنىڭ ئىچىدە تاجىكلار 106 ئائىلە، نوپۇسى 376؛ ئۇيغۇرلار ئۈچ ئائىلە، نوپۇسى يەتتە. چارۋىچىلىقنى ئاساس قىلدۇ. تېرىلغۇ يېرى 1487 مو بولۇپ، بۇغداي، ئارپا، پۇرچاق قارلىقلار چىقىدۇ. چارۋىچىلىقتا قوي بېقىشنى ئاساس قىلدۇ. قوشۇمچە ئېشەك، ئات، كالا، قوتاز، تۆگە قاتارلىقلار بار. 1958-يىلىنىڭ ئاخىرىدا قوتاندىكى چارۋا سانى 5606 تۇياق بولدى. كەنتتە ئىككى باشلانغۇچ مەكتەپ بار. چارۋا مال دوختۇرلۇق پونكىتى ۋە تەمىنلەش-سودا كوپراتىپ قۇرۇلغان. كەڭەز كەنتىنىڭ نامى بىلەن ئاتالغان. 1958-يىلى 7-باشقۇرۇش رايونىنىڭ 1-دادۇيى بولۇپ قۇرۇلغان، 1976-يىلى يۈبجىن گۇڭشى 22-دادۇيى بولغان، 1978-يىلى «كەڭەز دادۇيى» دەپ ئۆزگەرتىپ ئاتالغان. 1985-يىلىنىڭ بېشىدا كەنت كومىتېتىگە ئۆزگەرتىلگەن.

قاتلىش

يېزىلىق ھۆكۈمەت بىلەن كەنت كومىتېتىنىڭ تۇرۇشلۇق ئورنى. 44 ئائىلە، 166 نوپۇسى بار. بۇنىڭ ئىچىدە تاجىكلار 41 ئائىلە، 159 كىشى، ئۇيغۇرلار ئۈچ ئائىلە، يەتتە كىشى. تېرىلغۇ يېرى 620 مو. 1985 يىلىنىڭ ئاخىرىدىكى قوتاندىكى چارۋا سانى 2738 تۇياق. بۇ كەنت كەڭەز دەرياسى بىلەن ئاقشور دەرياسىنىڭ قېتىلىدىغان يېرىگە جايلاشقانلىقى ئۈچۈن، شۇنداق ئاتالغان.

تۈزۈلمە

يېزىلىق ھۆكۈمەتنىڭ غەربىي جەنۇبىغا 12 كىلومېتىر كېلىدۇ. 48 ئائىلە، 154 نەپەر تاجىك ئاھالىسى بار. تېرىلغۇ يېرى 597 مو. چارۋىچىلىقنى ئاساس قىلدۇ. قوشۇمچە دېھقانچىلىق بىلەن شۇغۇللىنىدۇ. 1986-يىلىنىڭ ئاخىرىدىكى چارۋا سانى 2868 تۇياق. بۇ كەنتىنىڭ ئورنى تۈزلەڭ، قوتانلىرى كۆپ بولغاچقا، شۇنداق ئاتالغان.

كەڭەز

يېزىلىق ھۆكۈمەتنىڭ جەنۇبىغا 4 كىلومېتىر كېلىدۇ. 11 ئائىلە، 42 نوپۇسى بار بولۇپ، ھەممىسى تاجىكلار. يېرىم دېھقانچىلىق، يېرىم چارۋىچىلىق بىلەن شۇغۇللىنىدۇ. تېرىلغۇ يېرى 170 مو. بۇنىڭ ئىچىدە بېدە يېرى 130 مو. مەنسى: «ئۆزى كەڭ، يېرى ئاز». بۇ يەر كەڭ تاغلىق رايون بولۇپ، يەر كۆلىمى ئاز ھەم تارقاق بولغاچقا، شۇنداق ئاتالغان.

بىلاۋۇز

يېزىلىق ھۆكۈمەتنىڭ غەربىي جەنۇبىغا 8 كىلومېتىر كېلىدۇ. ئالتە ئائىلە، 21 نوپۇسى بار بولۇپ، ھەممىسى تاجىكلار. تېرىلغۇ يېرى 50 مو. مەنسى: «بۆلەك ئوتلاق»، بۇ يەر ئەسلى بىر يايلاق بولۇپ، كېيىن ئىككىگە بۆلۈنۈپ كەتكەچكە، شۇنداق ئاتالغان.

ئاقشور كەنت كومىتېتى تۇرۇشلۇق ئورنى: سېرىقتاش

يېزىلىق ھۆكۈمەتنىڭ شەرقىي جەنۇبىغا 16.7 كىلومېتىر كېلىدۇ. تاغلىق رايونغا جايلاشقان. قارىمىقىدا تۆت كەنت بار. 62 ئائىلە، 235 نوپۇسلۇق تاجىك ئاھالىسى ئولتۇراقلاشقان. چارۋىچىلىقنى ئاساس قىلىدۇ. تېرىلغۇ يېرى 1795 مو. دېھقانچىلىق مەھسۇلاتلىرىدىن ئارپا، يازغى بۇغداي، مايلىقدان قاتارلىقلار چىقىدۇ. قوشۇمچە دېھقانچىلىق، ئورمانچىلىق بىلەن شۇغۇللىنىدۇ. 1985-يىلىنىڭ ئاخىرىدىكى قوتاندىكى چارۋا سانى 3854 تۇياق. تەخمىنەن 300 يىلنىڭ ئالدىدا بۇ يەرلەر شورلۇق بولغاچقا، شۇنداق ئاتالغان.

1958-يىلى يۈبجىن گۇڭشې 7-باشقۇرۇش رايونىنىڭ 2-دادۇيى بولۇپ قۇرۇلغان، كېيىن 24-دادۇيى دەپ ئاتالغان. 1978-يىلى «ئاقشور دادۇيى» دەپ ئۆزگەرتىپ ئاتالغان. 1985-يىلى نىڭ بېشىدا كەنت كومىتېتىگە ئۆزگەرتىلگەن (شۇ يىلى ئۇنىڭ بىر قىسمى ئايرىلىپ چىقىپ «بۇجۇڭ دادۇيى» بولۇپ قۇرۇلغان).

سېرىقتاش

يېزىلىق ھۆكۈمەتنىڭ شەرقىي جەنۇبىغا 16.7 كىلومېتىر كېلىدۇ. 30 ئائىلە، 107 نوپۇسى بار بولۇپ، ھەممىسى تاجىكلار. تېرىلغۇ يېرى 503 مو. چارۋىچىلىقنى ئاساس قىلىدۇ. قوشۇمچە دېھقانچىلىق، ئورمانچىلىق بىلەن شۇغۇللىنىدۇ. 1985-يىلىنىڭ ئاخىرىدىكى قوتاندىكى چوڭ-كىچىك چارۋا سانى 2004 تۇياق. بۇ كەنت بىر سېرىق ئۇيۇلتاشنىڭ قېشىدا بولغاچقا، شۇنداق ئاتالغان.

قارا ئېقىل

يېزىلىق ھۆكۈمەتنىڭ شەرقىي جەنۇبىغا 15.2 كىلومېتىر كېلىدۇ. 26 ئائىلە، 98 نوپۇسى بار بولۇپ، ھەممىسى تاجىكلار. تېرىلغۇ يېرى 496 مو. چارۋىچىلىقنى ئاساس قىلىدۇ. قوشۇمچە دېھقانچىلىق، ئورمانچىلىق بىلەن شۇغۇللىنىدۇ. 1985-يىلىنىڭ ئاخىرىدا قوتاندىكى چوڭ-كىچىك چارۋا سانى 1850 تۇياق. بۇ يەردە بىر قارا ئۆڭكۈر بولۇپ، ئۇ مال ئېغىلى قىلىنغان، كېيىن بۇ ئەتراپتا كەنت پەيدا بولغان. شۇ سەۋەبتىن شۇنداق نام ئالغان.

قارلاغ

يېزىلىق ھۆكۈمەتنىڭ شەرقىي جەنۇبىغا 22 كىلومېتىر كېلىدۇ. ئۈچ ئائىلە، 17 نوپۇسى بار بولۇپ، ھەممىسى تاجىكلار. يېرىم دېھقانچىلىق، يېرىم چارۋىچىلىق بىلەن شۇغۇللىنىدۇ. تېرىلغۇ يېرى 300 مو. بۇ يەرنىڭ يەر تۈزۈلۈشى تار، ئوت-چۆپلىرى بولۇق بولغانلىقى ئۈچۈن شۇنداق ئاتالغان.

يۇتقۇلۇق

يېزىلىق ھۆكۈمەتنىڭ شەرقىي جەنۇبىغا 7 كىلومېتىر كېلىدۇ. ئۈچ ئائىلە، 13 نوپۇسى بار بولۇپ، ھەممىسى تاجىك. چارۋىچىلىقنى ئاساس قىلىدۇ. قوشۇمچە دېھقانچىلىق بىلەن شۇغۇللىنىدۇ. تېرىلغۇ يېرى 40 مو. تاغ جىلغىسىغا جايلاشقان بولۇپ، يوللىرى خەتەرلىك، ئادەم ۋە ئۇلاغلار ئاسان خەتەرگە ئۇچرايدىغانلىقى ئۈچۈن، شۇنداق ئاتالغان.

تۇرۇشلۇق ئورنى: بۇجۇڭ

بۇجۇڭ كەنت كومىتېتى

يېزىلىق ھۆكۈمەتنىڭ شەرقىي جەنۇبىغا 26 كىلومېتىر كېلىدۇ. تاغلىق رايونغا جايلاشقان. قارىمىقىدا بىر كەنت بار. 26 ئائىلە، 103 نوپۇسى بار بولۇپ، بۇنىڭ ئىچىدە تاجىكلار 23 ئائىلە، 86 كىشى، ئۇيغۇرلار ئۈچ ئائىلە 17 كىشى. چارۋىچىلىقنى ئاساس قىلىدۇ. قوشۇمچە دېھقانچىلىق بىلەن شۇغۇللىنىدۇ. تېرىلغۇ يېرى 544 مو. دېھقانچىلىق مەھسۇلاتلىرىدىن ئارپا، بۇغداي، پۇرچاق قاتارلىقلار چىقىدۇ. چارۋىچىلىقتا قوي بېقىشنى ئاساس قىلىدۇ، يەنە ئېشەك، ئات، كالا، قوتاز، تۆگىلەرمۇ بار. 1985-يىلىنىڭ ئاخىرىدىكى قوتاندېكى چوڭ-كىچىك چارۋا سانى 1835 تۇياق. تۇرۇشلۇق ئورنىنىڭ نامى بىلەن ئاتالغان. 1985-يىلى ئاقشور كەنت كومىتېتىدىن ئايرىلىپ چىقىپ بۇجۇڭ كەنت كومىتېتى بولۇپ قۇرۇلغان.

بۇجۇڭ

ئومۇمىي ئەھۋالى كەنت كومىتېتىنىڭكى بىلەن ئوخشاش. تاجىكچە سۆز بولۇپ، مەنىسى «بوستانلىق». تەخمىنەن مىلادىيە 1650-يىللىرىدا كەنت پەيدا بولغان. بۇ يەرنىڭ سۇ ۋە ئوت-چۆپلىرى مول، تاغلىرىدا ئارچا دەرەخلىرى كۆپ بولغىنى ئۈچۈن، شۇنداق ئاتالغان.

(دېھقانچىلىق نۇقتىسى)

قاراداش ئېغىزى

يېزىلىق ھۆكۈمەتنىڭ غەربىي جەنۇبىغا 32 كىلومېتىر كېلىدۇ. تاغلىق رايونغا جايلاشقان. ئادەم ئولتۇرمايدۇ. دېھقانچىلىق مەھسۇملىرىدا ئادەم بېرىپ تېرىيدۇ ۋە يىغىۋالىدۇ. تېرىلغۇ يېرى 30 مو. ئارپا، پۇرچاق چىقىدۇ. بۇ يەر كەڭەز دەرياسىنىڭ بويىغا جايلاشقان بولۇپ، ھەرقايسى چارۋىچىلىق نۇقتىلىرىغا بارىدىغان يولنىڭ ئاغزى ھەم ئەتراپىدىكى تاغ تاشلىرى قارا بولغانلىقى ئۈچۈن، شۇنداق ئاتالغان. كەڭەز كەنت كومىتېتىگە تەۋە.

(دېھقانچىلىق نۇقتىسى)

سېرىقئۆرۈك

يېزىلىق ھۆكۈمەتنىڭ شەرقىي جەنۇبىغا 3.5 كىلومېتىر كېلىدۇ. ئاقشور دەرياسىنىڭ بويىغا جايلاشقان. بىر ئائىلىك تۆت نەپەر تاجىك ئولتۇرۇشلۇق. تېرىلغۇ يېرى 60 مو. بېدە، بۇغداي، پۇرچاق تېرىيدۇ. بۇ يەرنىڭ ھاۋاسى سوغۇق، ئۆرۈك سارغىيىپلا پىشمايدىغانلىقى ئۈچۈن شۇنداق ئاتالغان. ئاقشور كەنت كومىتېتىگە تەۋە.

(چارۋىچىلىق نۇقتىسى)

قازناق

يېزىلىق ھۆكۈمەتنىڭ غەربىي جەنۇبىغا 26.3 كىلومېتىر كېلىدۇ. تاغلىق رايونغا جايلاشقان. كۆلىمى 400 مو، مال سىغىمچانلىقى 600 قويلۇق. بۇ چارۋىچىلىق نۇقتىسى ئەتراپىنى تاغ ئوراپ تۇرغان پېتىنقى جاي بولغىنى ئۈچۈن شۇنداق ئاتالغان. تۆۋەندىكىلەر تاجىك مىللىي يېزىسىنىڭ

باشقۇرۇشدا.

قارا كېچىك

(چارۋىچىلىق نۇقتىسى)

يېزىلىق ھۆكۈمەتنىڭ غەربىي جەنۇبىغا 9.9 كىلومېتر كېلىدۇ. كەڭەز دەرياسىنىڭ ئىككى قېشىدا. قىشلىق يايلاق. 2 ئائىلە، 8 كىشى ئولتۇرۇشلۇق بولۇپ، ھەممىسى تاجىك. 32 مو تېرىلغۇ يەر بار، بۇغداي، ئارپا تېرىلىدۇ. يايلاق كۆلىمى 600 مو، مال سىغىمچانلىقى 900 قوبۇلۇق. بۇ يەر كەڭەز دەرياسىنىڭ بويىغا جايلاشقان، جەنۇب تەرىپىنىڭ ئورنى ئېگىز بولۇپ، چۈش ۋاقتىدا كۈن نۇرى چۈشمەيدۇ ھەمدە يايلاقتا يۆتكەيدىغان قوي پادىلىرىنى تاغقا ئېلىپ چىقىش ۋە ياندۇرۇپ چۈشۈشتە مۇشۇ سۇدىن ئۆتكۈزۈلدىغانلىقى ئۈچۈن، شۇنداق ئاتالغان.

جانكەش

(چارۋىچىلىق نۇقتىسى)

يېزىلىق ھۆكۈمەتنىڭ جەنۇبىغا 4.7 كىلومېتر كېلىدۇ. تاغلىق رايونغا جايلاشقان. قىشلىق يايلاق. كۆلىمى 150 مو، مال سىغىمچانلىقى 200 قوبۇلۇق. بۇ چارۋىچىلىق نۇقتىسىدا چال كۆپ بولۇپ، چالدىن ئۇچۇپ كېتىپ ئۆلگەن چارۋىلار كۆپ بولغىنى ئۈچۈن شۇنداق ئاتالغان. تۆۋەندىكى 19 ئورۇننى كەڭەز كەنت كومىتېتىدىن باشقۇرۇپ پايدىلىنىدۇ.

قاراقاش

(چارۋىچىلىق نۇقتىسى)

يېزىلىق ھۆكۈمەتنىڭ غەربىي جەنۇبىغا 15.3 كىلومېتر كېلىدۇ. تاغلىق رايونغا جايلاشقان. يازلىق يايلاق، كۆلىمى 750 مو، مال سىغىمچانلىقى 700 قوبۇلۇق. بۇ چارۋىچىلىق نۇقتىسىدا چال كۆپ، تاشلىرى قارا بولغاچقا، شۇنداق ئاتالغان.

بويۇنئېغىل

(چارۋىچىلىق نۇقتىسى)

يېزىلىق ھۆكۈمەتنىڭ غەربىي جەنۇبىغا 6.2 كىلومېتر كېلىدۇ. تاغلىق رايونغا جايلاشقان. قىشلىق يايلاق، كۆلىمى 450 مو، مال سىغىمچانلىقى 400 قوبۇلۇق. چارۋىچىلىق نۇقتىسىنىڭ ئىككى تەرىپىدىكى قىيالىقنىڭ شەكلى بويۇنغا ئوخشاش سوزۇلۇپ تۇرىدىغانلىقى ئۈچۈن، شۇنداق ئاتالغان.

ئايكۈنەس

(چارۋىچىلىق نۇقتىسى)

يېزىلىق ھۆكۈمەتنىڭ جەنۇبىغا 10 كىلومېتر كېلىدۇ. تاغلىق رايونغا جايلاشقان. قىشلىق يايلاق. كۆلىمى 1000 مو، مال سىغىمچانلىقى 1000 قوبۇلۇق. بۇ يەرنىڭ ئورنى ئېگىزرەڭ بولۇپ، ئاي چىققاندا يايلاقنى ئۇدۇل يورۇتۇپ تۇرىدىغانلىقى ئۈچۈن، شۇنداق ئاتالغان.

يايلاقئېغىل

(چارۋىچىلىق نۇقتىسى)

يېزىلىق ھۆكۈمەتنىڭ شەرقىي جەنۇبىغا 15.3 كىلومېتر كېلىدۇ. تاغلىق رايونغا جايلاشقان. يازلىق يايلاق. كۆلىمى 400 مو، مال سىغىمچانلىقى 600 قوبۇلۇق. بۇ يايلاق ئوچۇقچىلىق، كەڭ بولۇپ، ئېغىللىرى ھەر تەرەپتە تارىلىپ تۇرغانلىقى ئۈچۈن، شۇنداق ئاتالغان.

قاراقاش ئېغىل

(چارۋىچىلىق نۇقتىسى)

يېزىلىق ھۆكۈمەتنىڭ غەربىي جەنۇبىغا 30.4 كىلومېتر كېلىدۇ. تاغلىق رايونغا جايلاشقان، يازلىق يايلاق، كۆلىمى 700 مو، مال سىغىمچانلىقى 700 قوبۇلۇق. بۇ چارۋىچىلىق نۇقتىسىنىڭ تۆت ئەتراپىنى تاغ ئوراپ تۇرىدۇ، تاشلىرى قارا، ئېغىلغا ئوخشاش بولغىنى ئۈچۈن، شۇنداق

ئاتالغان.

شاپلىق

(چارۋىچىلىق نۇقتىسى)
يېزىلىق ھۆكۈمەتنىڭ جەنۇبىغا 16.8 كىلومېتر كېلىدۇ. تاغلىق رايونغا جايلاشقان. يازلىق يايلاق. كۆلىمى 1000 مو، مال سىغىمچانلىقى 1000 قويلۇق. بۇ يەردە شاپ كۆپ ئۆسىدىغانلىقى ئۈچۈن شۇنداق ئاتالغان.

يىلبويۇن

(چارۋىچىلىق نۇقتىسى)
يېزىلىق ھۆكۈمەتنىڭ جەنۇبىغا 17.8 كىلومېتر كېلىدۇ. تاغلىق رايونغا جايلاشقان. يازلىق يايلاق، كۆلىمى 600 مو، مال سىغىمچانلىقى 600 قويلۇق. مەنسى «يىلۋا بويۇن». يايلاقتا يىلۋا، ئېگىز تىك تاش بولۇپ، شەكلى بويۇنغا ئوخشاش بولغىنى ئۈچۈن يىلۋا بويان دەپ ئاتالغان، كېيىنچە بۇ سۆز «يىلبويۇن»غا ئۆزگىرىپ كەتكەن.

چولپانئېغىل

(چارۋىچىلىق نۇقتىسى)
يېزىلىق ھۆكۈمەتنىڭ شەرقىي جەنۇبىغا 7.6 كىلومېتر كېلىدۇ. تاغلىق رايونغا جايلاشقان. قىشلىق يايلاق، كۆلىمى 500 مو، مال سىغىمچانلىقى 500 قويلۇق. بۇ چارۋىچىلىق نۇقتىسىنىڭ قېشىدا بىر تاغ چوققىسى بولۇپ، كەچلىكى بۇ يەردىن قارىغاندا چولپان يۇلتۇزى خۇددى مۇشۇ چوققىدىن چىققان دەك كۆرىنىدىغانلىقى ئۈچۈن، شۇنداق ئاتالغان.

ئېشەكئۇچتى

(چارۋىچىلىق نۇقتىسى)
يېزىلىق ھۆكۈمەتنىڭ شەرقىي جەنۇبىغا 7.2 كىلومېتر كېلىدۇ. تاغلىق رايونغا جايلاشقان، قىشلىق يايلاق، كۆلىمى 500 مو، مال سىغىمچانلىقى 200 قويلۇق. بۇرۇندا بىر پادىچى ئېشەككە يۈك ئارتىپ ماڭغاندا بۇ يەردىن ئۇچۇپ كېتىپ ئۆلگەنلىكى ئۈچۈن، شۇنداق ئاتالغان.

مازارجىلغا

(چارۋىچىلىق نۇقتىسى)
يېزىلىق ھۆكۈمەتنىڭ غەربىي جەنۇبىغا 34.3 كىلومېتر كېلىدۇ. تاغلىق رايونغا جايلاشقان، يازلىق يايلاق، كۆلىمى 500 مو، مال سىغىمچانلىقى 600 قويلۇق. بۇ چارۋىچىلىق نۇقتىسى بىر جىلغىنىڭ ئىچىدە بولۇپ، جىلغىنىڭ تېگىدىكى قاپتالدا مازار كۆپ بولغىنى ئۈچۈن، شۇنداق ئاتالغان.

يۇڭيايلاق

(چارۋىچىلىق نۇقتىسى)
يېزىلىق ھۆكۈمەتنىڭ جەنۇبىغا 40.7 كىلومېتر كېلىدۇ، تاغلىق رايونغا جايلاشقان، يازلىق يايلاق، كۆلىمى 1000 مو، مال سىغىمچانلىقى 1000 قويلۇق. بۇ يايلاقنىڭ كۆلىمى چوڭ بولۇپ، قوي يۇڭى كۆپ چىقىدىغانلىقى ئۈچۈن، شۇنداق ئاتالغان.

چۈمبۈل

(چارۋىچىلىق نۇقتىسى)
يېزىلىق ھۆكۈمەتنىڭ غەربىي جەنۇبىغا 37.2 كىلومېتر كېلىدۇ. تاغلىق رايونغا جايلاشقان، يازلىق يايلاق، كۆلىمى 1000 مو، مال سىغىمچانلىقى 1000 قويلۇق. نامىنىڭ كېلىش مەنبەسى ۋە مەنسى ئېنىق ئەمەس.

ياۋىستان

(چارۋىچىلىق نۇقتىسى)

يېزىلىق ھۆكۈمەتنىڭ غەربىي جەنۇبىغا 25.4 كىلومېتر كېلىدۇ، تاغلىق رايونغا جايلاشقان. يازلىق يايلاق. كۆلىمى 1000 مو، مال سىغىمچانلىقى 1000 قويلۇق. مەنسى «ياۋا پىيازلىق». بۇ چارۋىچىلىق نۇقتىسىنىڭ سۇ مەنبەسى، ھاۋاسى ياخشى بولۇپ، ياۋا پىياز كۆپ ئۈندىغان بولغاچقا شۇنداق ئاتالغان.

يەشمىش

(چارۋىچىلىق نۇقتىسى)

يېزىلىق ھۆكۈمەتنىڭ شەرقىي جەنۇبىغا 26 كىلومېتر كېلىدۇ. تاغلىق رايونغا جايلاشقان، يار-چاللىرى كۆپ. ئېقىن سۈيى بار. يازلىق يايلاق، كۆلىمى 800 مو، مال سىغىمچانلىقى 800 قويلۇق مەنسى: «ئات باقىدىغان يايلاق» (تاجىكچە). بۇ يايلاق جىلغا ئىچىگە جايلاشقان، كرىپ-چىقىدىغان جايى بار بولۇپ، ئاقتىكەن بىلەن جىلغىنىڭ ئاغزىنى ئېتىۋالسا، ئۇنىڭ ئىچىدە ئاتلارنى خەتەرسىز باققىلى بولىدىغانلىقى ئۈچۈن، شۇنداق ئاتالغان.

توزلا

(چارۋىچىلىق نۇقتىسى)

يېزىلىق ھۆكۈمەتنىڭ غەربىي جەنۇبىغا 35.8 كىلومېتر كېلىدۇ. تاغلىق رايونغا جايلاشقان، كۆلىمى 750 مو، مال سىغىمچانلىقى 500 قويلۇق. نامنىڭ كېلىپ چىقىشى ۋە مەنسى ئېنىق ئەمەس.

سېرىقئارت

(چارۋىچىلىق نۇقتىسى)

يېزىلىق ھۆكۈمەتنىڭ جەنۇبىغا 30.3 كىلومېتر كېلىدۇ. تاغلىق رايونغا جايلاشقان، يازلىق يايلاق. كۆلىمى 1000 مو، مال سىغىمچانلىقى 1000 قويلۇق. بۇ چارۋىچىلىق نۇقتىسى سېرىق تۆپىلىكتە بولغىنى ئۈچۈن، شۇنداق ئاتالغان.

كەڭەز تىمەتيايلاق

(چارۋىچىلىق نۇقتىسى)

يېزىلىق ھۆكۈمەتنىڭ جەنۇبىغا 15.5 كىلومېتر كېلىدۇ. تاغلىق رايونغا جايلاشقان، يازلىق يايلاق، كۆلىمى 500 مو، مال سىغىمچانلىقى 400 قويلۇق. نامنىڭ كېلىش مەنبەسى ئېنىق ئەمەس.

توگاز

(چارۋىچىلىق نۇقتىسى)

يېزىلىق ھۆكۈمەتنىڭ غەربىي جەنۇبىغا 44.5 كىلومېتر كېلىدۇ. تاغلىق رايونغا جايلاشقان. بىر تەرىپى تىك قىيالىق، غەرب تەرىپى قاغىلىق ناھىيىسى بىلەن چېگرىلىنىدۇ. يازلىق يايلاق، كۆلىمى 600 مو، مال سىغىمچانلىقى 600 قويلۇق. مەنسى «سازلىق». بۇ چارۋىچىلىق نۇقتىسى سازلىق جايغا جايلاشقانلىقى ئۈچۈن، شۇنداق ئاتالغان.

چىغلىقئېقىل

(چارۋىچىلىق نۇقتىسى)

يېزىلىق ھۆكۈمەتنىڭ شەرقىي جەنۇبىغا 16.1 كىلومېتر كېلىدۇ. تاغلىق رايونغا جايلاشقان. قىشلىق يايلاق، كۆلىمى 1000 مو، مال سىغىمچانلىقى 500 قويلۇق. بۇ جايدا چىغ كۆپ بولغانلىقى ئۈچۈن شۇنداق ئاتالغان. ئاقشور كەنت كومىتېتىدىن پايدىلىنىدۇ.

(چارۋىچىلىق نۇقتىسى)

قەلەمپۇ

يېزىلىق ھۆكۈمەتنىڭ شەرقىي جەنۇبىغا 19.6 كىلومېتر كېلىدۇ، تاغلىق رايونغا جايلاشقان.

يازلىق يايلاق، كۆلىمى 100 مو، مال سىغىمچانلىقى 100 قويلۇق. بۇ چارۋىچىلىق نۇقتىسىدا ياۋا قەلەمپۇ كۆپ ئۆسىدىغانلىقى ئۈچۈن، شۇنداق ئاتالغان. ئاقشور كەنت كومىتېتى پايدىلىنىدۇ.

(چارۋىچىلىق نۇقتىسى)

قۇراھامىق

يېزىلىق ھۆكۈمەتنىڭ شەرقىي جەنۇبىغا 20.6 كىلومېتر كېلىدۇ، تاغلىق رايونغا جايلاشقان، يازلىق يايلاق. كۆلىمى 1000 مو، مال سىغىمچانلىقى 700 قويلۇق. بۇ چارۋىچىلىق نۇقتىسىدا قۇرام تاش تولا بولغاچقا شۇنداق ئاتالغان. ئاقشور كەنت كومىتېتى پايدىلىنىدۇ.

(چارۋىچىلىق نۇقتىسى)

خودەك

يېزىلىق ھۆكۈمەتنىڭ غەربىي جەنۇبىغا 47.5 كىلومېتر كېلىدۇ. قىشلىق يايلاق، كۆلىمى 400 مو، مال سىغىمچانلىقى 400 قويلۇق. نامنىڭ كېلىپ چىقىشى ۋە مەنىسى ئېنىق ئەمەس. ئاقشور كەنت كومىتېتى پايدىلىنىدۇ.

(چارۋىچىلىق نۇقتىسى)

غىزىز

يېزىلىق ھۆكۈمەتنىڭ جەنۇبىغا 40.7 كىلومېتر كېلىدۇ. تاغلىق رايونغا جايلاشقان. سۇ مەنبەسى شارائىتى ياخشى. يازلىق يايلاق، كۆلىمى 600 مو، مال سىغىمچانلىقى 600 قويلۇق. نامىنىڭ كېلىپ چىقىشى ۋە مەنىسى ئېنىق ئەمەس.

(چارۋىچىلىق نۇقتىسى)

يالقان

يېزىلىق ھۆكۈمەتنىڭ شەرقىي جەنۇبىغا 24.2 كىلومېتر كېلىدۇ. تاغلىق رايونغا جايلاشقان. يازلىق يايلاق، كۆلىمى 1000 مو، مال سىغىمچانلىقى 1000 قويلۇق. مەنىسى «ئالقان». بۇ چارۋىچىلىق نۇقتىسىنىڭ قېشىدا بىر تاغ ئۆلكۈرى بولۇپ، ئۇنىڭ دىۋارىدا قولنىڭ ئالغىنىغا ئوخشايدىغان ئىز بولغاچقا «ئالقان» دېيىلىپ، كېيىن «يالقان» غا ئۆزگىرىپ كەتكەن. ئاقشور كەنت كومىتېتى پايدىلىنىدۇ.

(چارۋىچىلىق نۇقتىسى)

ماندارلىق

يېزىلىق ھۆكۈمەتنىڭ شەرقىي جەنۇبىغا 22.7 كىلومېتر كېلىدۇ. تاغلىق رايونغا جايلاشقان، يازلىق يايلاق. كۆلىمى 300 مو، مال سىغىمچانلىقى 200 قويلۇق. بۇ جايدا ماندار بەك ئۆسىدۇ. خانلىقى ئۈچۈن، شۇنداق ئاتالغان. ئاقشور كەنت كومىتېتى پايدىلىنىدۇ.

(چارۋىچىلىق نۇقتىسى)

كەچىك يايلاق

يېزىلىق ھۆكۈمەتنىڭ غەربىي جەنۇبىغا 23.9 كىلومېتر كېلىدۇ. تاغلىق رايونغا جايلاشقان. يازلىق يايلاق. كۆلىمى 600 مو، مال سىغىمچانلىقى 600 قويلۇق. بۇ چارۋىچىلىق نۇقتىسى ئىككى قىيانىڭ ئارىلىقىغا جايلاشقان، كۆلىمى كىچىكرەك بولغىنى ئۈچۈن، شۇنداق ئاتالغان. ئاقشور كەنت كومىتېتى پايدىلىنىدۇ.

(چارۋىچىلىق نۇقتىسى)

تالۇڭ

يېزىلىق ھۆكۈمەتنىڭ جەنۇبىغا 35.8 كىلومېتر كېلىدۇ. تاغلىق رايونغا جايلاشقان، يازلىق يايلاق، كۆلىمى 1500 مو، مال سىغىمچانلىقى 1500 قويلۇق. جىلغىسىدا داۋاملىق سۇ ئېقىپ تۇرىدۇ. ئاقشور كەنت كومىتېتى پايدىلىنىدۇ.

ئاتلۇغ

(چارۋىچىلىق نۇقتىسى)
يېزىلىق ھۆكۈمەتنىڭ جەنۇبىغا 27.4 كىلومېتىر كېلىدۇ. تاغلىق رايونغا جايلاشقان، قىشلىق يايلاق، كۆلىمى 600 مو، مال سىغىمچانلىقى 600 قويلۇق. مەنىسى «ئات باقىدىغان يايلاق». بۇ چارۋىچىلىق نۇقتىسى ئات بېقىشقا ئەپلىك بولغىنى ئۈچۈن شۇنداق ئاتالغان. ئاقشور كەنت كومىتېتى پايدىلىنىدۇ.

بۇچۇڭ سېرىقئارت

(چارۋىچىلىق نۇقتىسى)
يېزىلىق ھۆكۈمەتنىڭ شەرقىي جەنۇبىغا 27.3 كىلومېتىر كېلىدۇ. تاغلىق رايونغا جايلاشقان. يازلىق يايلاق، كۆلىمى 800 مو، مال سىغىمچانلىقى 800 قويلۇق. بۇ چارۋىچىلىق نۇقتىسى بۇچۇڭ تەۋەلىكىدىكى سېرىق تۆپىلىكتە بولغانلىقى ئۈچۈن، شۇنداق ئاتالغان. ئاقشور كەنت كومىتېتى تەرىپىدىن پايدىلىنىدۇ.

مات

(چارۋىچىلىق نۇقتىسى)
يېزىلىق ھۆكۈمەتنىڭ شەرقىي جەنۇبىغا 21 كىلومېتىر كېلىدۇ. بىر قىيانىڭ شەرق تەرىپىگە جايلاشقان. يازلىق يايلاق. كۆلىمى 600 مو، مال سىغىمچانلىقى 600 قويلۇق. رىۋايەتتىن قارىغاندا دەسلەپتە بۇ يەرگە كېلىپ مال باققان ئىككى چارۋىچى بۇ يەردە ئۇچرىشىپ قاپتۇ. بىرى: «بۇ يەردە قوي باقا پادا غولدايدۇ» دەپتۇ، يەنە بىرى: «بۇ يايلاق قوينى غولدىتىشقا قولايلىق ئەمەس» دەپتۇ. ئىككىسى بۇ مەسىلىدە تاللىشىپ توختىماپتۇ. ھېچقايسىسى بىر-بىرىنى قايىل قىلالماي ئاخىرى ئۇرۇشۇپ قېلىپ دو تىكىشىپتۇ. بىرى: «ئەگەر سەن بىر يازنىڭ ئىچىدە مالنى غولدىتالساڭ مەن ساڭا بەش قوينى بىكارغا بېرىمەن» دەپتۇ. يەنە بىرى بۇنىڭغا كۆنۈپ بۇ يەردە مال بېقىپتۇ. تەلىيىگە قارشى بىر يازنىڭ ئىچىدە قوي بەك ئازلاپ كېتىپ، يېڭىلىپ قاپتۇ. شۇڭلاشقا كىشىلەر بۇ يەرنى «مات» دەپ ئاتىغان ئىكەن. ئاقشور كەنت كومىتېتى تەرىپىدىن پايدىلىنىدۇ.

پاسپۇ

(چارۋىچىلىق نۇقتىسى)
يېزىلىق ھۆكۈمەتنىڭ شەرقىي جەنۇبىغا 35.7 كىلومېتىر كېلىدۇ. تاغلىق رايونغا جايلاشقان، يازلىق يايلاق. كۆلىمى 1000 مو، مال سىغىمچانلىقى 1000 قويلۇق. بۇچۇڭ كەنت كومىتېتىدىن پايدىلىنىدۇ.

چېچەكامك

(چارۋىچىلىق نۇقتىسى)
يېزىلىق ھۆكۈمەتنىڭ غەربىي جەنۇبىغا 21.7 كىلومېتىر كېلىدۇ. تاغلىق رايونغا جايلاشقان. كۆلىمى 800 مو، مال سىغىمچانلىقى 750 قويلۇق. بۇ چارۋىچىلىق نۇقتىسىدا ياۋا گۈللەر كۆپ بولغىنى ئۈچۈن شۇنداق ئاتالغان. كەڭەز كەنت كومىتېتى بىلەن قوشتاغ يېزىسىنىڭ ئاقچىغ كەنت كومىتېتى بىللە باشقۇرۇپ پايدىلىنىدۇ.

دودۇكئۇچتى

(چارۋىچىلىق نۇقتىسى)
يېزىلىق ھۆكۈمەتنىڭ شەرقىي جەنۇبىغا 8.2 كىلومېتىر كېلىدۇ. تاغلىق رايونغا جايلاشقان، قىشلىق يايلاق. كۆلىمى 800 مو، مال سىغىمچانلىقى 800 قويلۇق. ئېيتىشلارغا قارىغاندا ئىلگىرى

بۇ يەردىن «دودۇك ئاخۇن» دېگەن بىر مالچى ئۇچۇپ كېتىپ ئۆلگەن ئىكەن. شۇڭا شۇنداق ئاتالغان. ئاقشور كەنت كومىتېتى بىلەن قوشتاغ يېزىسىنىڭ كىلىياڭ كەنت كومىتېتى بىللە باشقۇرۇپ پايدىلىنىدۇ.

(چارۋىچىلىق نۇقتىسى)

تەتۇرقۇز

يېزىلىق ھۆكۈمەتنىڭ شەرقىي جەنۇبىغا 13 كىلومېتىر كېلىدۇ. تاغلىق رايوننىڭ قۇز تەرىپىگە جايلاشقان. قىشلىق يايلاق، كۆلىمى 250 مو، مال سىغىمچانلىقى 250 قويلۇق. يايلاق تاغنىڭ قۇز تەرىپىدە بولۇپ، كۈن بويى قۇياش نۇرى چۈشمەيدىغانلىقى ئۈچۈن شۇنداق ئاتالغان. ئاقشور كەنت كومىتېتى بىلەن قوشتاغ يېزىسىنىڭ دۆڭكۆل كەنت كومىتېتى بىللە پايدىلىنىدۇ.

(چارۋىچىلىق نۇقتىسى)

تۆر تىبەتيايلاق

يېزىلىق ھۆكۈمەتنىڭ غەربىي جەنۇبىغا 45.4 كىلومېتىر كېلىدۇ. تاغلىق رايونغا جايلاشقان. يازلىق يايلاق، كۆلىمى 800 مو، مال سىغىمچانلىقى 800 قويلۇق. بۇ يايلاق شزاڭغا يېقىن ئىچكىرى تاغدا بولغانلىقى ئۈچۈن شۇنداق ئاتالغان. كەڭەز كەنت كومىتېتى بىلەن قوشتاغ يېزىسىنىڭ ئاقچىغ كەنت كومىتېتى بىللە باشقۇرۇپ پايدىلىنىدۇ.

(چارۋىچىلىق نۇقتىسى)

لاملۇم سۇتۇرى

يېزىلىق ھۆكۈمەتنىڭ شەرقىي جەنۇبىغا 31.7 كىلومېتىر كېلىدۇ. تاغلىق رايونغا جايلاشقان، لاملۇم دەرياسىنىڭ يۇقىرى ئېقىمىدا. يازلىق يايلاق بولۇپ، كۆلىمى 500 مو، مال سىغىمچانلىقى 300 قويلۇق.

(چارۋىچىلىق نۇقتىسى)

تۆتكۆل

يېزىلىق ھۆكۈمەتنىڭ شەرقىي جەنۇبىغا 33.1 كىلومېتىر كېلىدۇ. تاغلىق رايونغا جايلاشقان. يازلىق يايلاق. كۆلىمى 160 مو، مال سىغىمچانلىقى 300 قويلۇق. بۇ چارۋىچىلىق نۇقتىسىدا تۆت كۆلچەك بولۇپ، يامغۇر پەسلىدە سۇ يىغىلىپ كۆل بولۇپ قالىدىغانلىقى ئۈچۈن شۇنداق ئاتالغان. تۆۋەندىكىنى قوشتاغ كەنت كومىتېتى باشقۇرۇپ پايدىلىنىدۇ.

(چارۋىچىلىق نۇقتىسى)

قوشتاغ باشئېقىل

يېزىلىق ھۆكۈمەتنىڭ شەرقىي جەنۇبىغا 30.7 كىلومېتىر كېلىدۇ. تاغلىق رايونغا جايلاشقان، قىشلىق يايلاق، كۆلىمى 500 مو، مال سىغىمچانلىقى 500 قويلۇق. بۇ چارۋىچىلىق نۇقتىسى قوش-تاغ يايلىقىنىڭ يۇقىرى تەرىپىدە بولغانلىقى ئۈچۈن شۇنداق ئاتالغان.

(چارۋىچىلىق نۇقتىسى)

چىغانلىق

يېزىلىق ھۆكۈمەتنىڭ شەرقىي جەنۇبىغا 36 كىلومېتىر كېلىدۇ. تاغلىق رايونغا جايلاشقان. يازلىق يايلاق. كۆلىمى 600 مو، مال سىغىمچانلىقى 400 قويلۇق. يايلاققا بارىدىغان ئېغىزدا چىغان كۆپ بولغانلىقى ئۈچۈن شۇنداق ئاتالغان. تۆۋەندىكىلەرنى كىلىياڭ كەنت كومىتېتىدىن باشقۇرۇپ پايدىلىنىدۇ.

(چارۋىچىلىق نۇقتىسى)

قازىنقۇلۇغ

يېزىلىق ھۆكۈمەتنىڭ شەرقىي جەنۇبىغا 31.3 كىلومېتىر كېلىدۇ. تاغلىق رايونغا جايلاشقان.

يازلىق يايلاق. كۆلىمى 900 مو، مال سىغىمچانلىقى 900 قويلۇق. نامنىڭ كېلىپ چىقىشى ۋە مەنىسى ئېنىق ئەمەس

(چارۋىچىلىق نۇقتىسى)

ساغۇسۇلاغ

يېزىلىق ھۆكۈمەتنىڭ شەرقىي جەنۇبىغا 41.4 كىلومېتىر كېلىدۇ. تاغلىق رايونغا جايلاشقان، يازلىق يايلاق، كۆلىمى 200 مو، مال سىغىمچانلىقى 400 قويلۇق. نامنىڭ كېلىپ چىقىشى ۋە مەنىسى ئېنىق ئەمەس.

(چارۋىچىلىق نۇقتىسى)

ئەگمە

يېزىلىق ھۆكۈمەتنىڭ شەرقىي جەنۇبىغا 29.3 كىلومېتىر كېلىدۇ. تاغلىق رايونغا جايلاشقان. يازلىق يايلاق. كۆلىمى 1000 مو، مال سىغىمچانلىقى 1000 قويلۇق. بۇ چارۋىچىلىق نۇقتىسى بىر ئەگرى-بۈگرى قۇرۇق جىلغىنىڭ ئىچىدە بولغىنى ئۈچۈن شۇنداق ئاتالغان. تۆۋەندىكىنى ئىسپاھان كەنت كومىتېتى باشقۇرۇپ پايدىلىنىدۇ.

(چارۋىچىلىق نۇقتىسى)

كۆكەنەك

يېزىلىق ھۆكۈمەتنىڭ شەرقىي جەنۇبىغا 32 كىلومېتىر كېلىدۇ. تاغلىق رايونغا جايلاشقان، يازلىق يايلاق. كۆلىمى 400 مو، مال سىغىمچانلىقى 400 قويلۇق. مەنىسى «كۈلرەڭ يايلاق». بۇ چارۋىچىلىق نۇقتىسىنىڭ تەتراپىدىكى تاشلارنىڭ كۆپۈنچىسى كۈلرەڭ بولغىنى ئۈچۈن شۇنداق ئاتالغان.

(چارۋىچىلىق نۇقتىسى)

چوڭ باسالمغ

يېزىلىق ھۆكۈمەتنىڭ شەرقىي جەنۇبىغا 46.3 كىلومېتىر كېلىدۇ. شىزاڭ بىلەن چېگرىداش. كۆلىمى 1000 مو، مال سىغىمچانلىقى 700 قويلۇق. بۇ يايلاقنىڭ كۆلىمى چوڭراق، «باسا» دەيدىغان ئوت بولغانلىقى سەۋەبىدىن شۇنداق ئاتالغان. ئىسپاھان، تۆۋەنچاق، كەڭەز ئۈچ كەنت كومىتېتىدىن بىللە باشقۇرۇپ پايدىلىنىدۇ.

(چارۋىچىلىق نۇقتىسى)

يايامغاز

يېزىلىق ھۆكۈمەتنىڭ شەرقىي جەنۇبىغا 46.1 كىلومېتىر كېلىدۇ. تاغلىق رايونغا جايلاشقان. يازلىق يايلاق. كۆلىمى 200 مو، مال سىغىمچانلىقى 150 قويلۇق. مەنىسى: «يايلىقى ئاز». بۇ چارۋىچىلىق نۇقتىسىدىكى ئوت-چۆپلەر ئاز ھەم پاكار ئۆسدىغانلىقى ئۈچۈن شۇنداق ئاتالغان. تۆۋەندىكىنى دۆڭكۆل كەنت كومىتېتى باشقۇرۇپ پايدىلىنىدۇ.

(چارۋىچىلىق نۇقتىسى)

كاچۇڭ

يېزىلىق ھۆكۈمەتنىڭ شەرقىي جەنۇبىغا 4.6 كىلومېتىر كېلىدۇ. كۆلىمى 500 مو، مال سىغىمچانلىقى 500 قويلۇق.

(چارۋىچىلىق نۇقتىسى)

سۇمۇرۇك

يېزىلىق ھۆكۈمەتنىڭ شەرقىي شىمالىغا 40 كىلومېتىر كېلىدۇ. تاغلىق رايونغا جايلاشقان. يازلىق يايلاق. كۆلىمى 1000 مو، مال سىغىمچانلىقى 1000 قويلۇق. كىلياڭ، دۆڭكۆل ئىككى كەنت كومىتېتى بىللە باشقۇرۇپ پايدىلىنىدۇ.

داچۇق

(چارۋىچىلىق نۇقتىسى)
يېزىلىق ھۆكۈمەتنىڭ شەرقىي جەنۇبىغا 38.8 كىلومېتىر كېلىدۇ. تاغلىق رايونغا جايلاشقان. يازلىق يايلاق. كۆلىمى 1000 مو، مال سىغىمچانلىقى 1000 قويلۇق. مەنسى «تاغ جىلغىسى». بۇ چارۋىچىلىق نۇقتىسى ئىككى يارنىڭ ئارىلىقىدا بولۇپ، بۇ يارلار ئېگىز، تىك بولغىنى ئۈچۈن شۇنداق ئاتالغان. قارامان كەنت كومىتېتى باشقۇرۇپ پايدىلىنىدۇ.

قوشتاغ بويۇنئېغىل

(چارۋىچىلىق نۇقتىسى)
يېزىلىق ھۆكۈمەتنىڭ شەرقىي جەنۇبىغا 38 كىلومېتىر كېلىدۇ. تاغلىق رايونغا جايلاشقان. يازلىق يايلاق. كۆلىمى 500 مو، مال سىغىمچانلىقى 500 قويلۇق. بۇ يايلاق ئىلگىرى قوشتاغلىق-لارنىڭ ئىلكىدە بولغانلىقى، شەكلى تۈگىنىڭ بويىغا ئوخشايدىغانلىقى ئۈچۈن، شۇنداق ئاتالغان. ھازىر جايىناغۇت كەنت كومىتېتى باشقۇرۇپ پايدىلىنىدۇ.

ئاتباققۇ

(چارۋىچىلىق نۇقتىسى)
يېزىلىق ھۆكۈمەتنىڭ شەرقىي جەنۇبىغا 39.2 كىلومېتىر كېلىدۇ. تاغلىق رايونغا جايلاشقان. يازلىق يايلاق. كۆلىمى 1000 مو، مال سىغىمچانلىقى 1000 قويلۇق. بۇ يايلاقنىڭ يەر تۈزۈلۈشى تۈزلەڭ بولۇپ، ئىلگىرى ئات باققان يايلاق بولغاچقا شۇنداق ئاتالغان. جايىناغۇت كەنت كومىتېتى باشقۇرۇپ پايدىلىنىدۇ.

پىتملىق

(چارۋىچىلىق نۇقتىسى)
يېزىلىق ھۆكۈمەتنىڭ شەرقىي جەنۇبىغا 36.4 كىلومېتىر كېلىدۇ. تاغلىق رايونغا جايلاشقان، يازلىق يايلاق. كۆلىمى 100 مو، مال سىغىمچانلىقى 300 قويلۇق. بۇ چارۋىچىلىق نۇقتىسى ئوت-چۆپلەر بەك ئۆسۈدىغان، شامال ئۆتۈشمەيدىغان، قاراڭغۇ، نەملىك بولۇپ، قويلار ئاسان پىتىلاپ قالىدىغانلىقى ئۈچۈن، شۇنداق ئاتالغان. تۆۋەندىكىدىن بوستان كەنت كومىتېتى پايدىلىنىدۇ.

لولملىقئېغىل

(چارۋىچىلىق نۇقتىسى)
يېزىلىق ھۆكۈمەتنىڭ شەرقىي جەنۇبىغا 37.6 كىلومېتىر كېلىدۇ. تاغلىق رايونغا جايلاشقان. يازلىق يايلاق. كۆلىمى 800 مو، مال سىغىمچانلىقى 600 قويلۇق. بۇ يەردە لويلا كۆپ بولغانلىقى ئۈچۈن، شۇنداق ئاتالغان.

ئېتەكلىك

(چارۋىچىلىق نۇقتىسى)
يېزىلىق ھۆكۈمەتنىڭ شەرقىي جەنۇبىغا 28.4 كىلومېتىر كېلىدۇ. تاغلىق رايونغا جايلاشقان. يازلىق يايلاق. كۆلىمى 1000 مو، مال سىغىمچانلىقى 1000 قويلۇق. بۇ چارۋىچىلىق نۇقتىسى تاغنىڭ ئېتىكىگە جايلاشقانلىقى ئۈچۈن، شۇنداق ئاتالغان. تۈگىمەنبويى كەنت كومىتېتى باشقۇرۇپ پايدىلىنىدۇ.

قاللىقاز

(چارۋىچىلىق نۇقتىسى)
يېزىلىق ھۆكۈمەتنىڭ شەرقىي جەنۇبىغا 38 كىلومېتىر كېلىدۇ. تاغلىق رايونغا جايلاشقان، يازلىق يايلاق. كۆلىمى 750 مو، مال سىغىمچانلىقى 500 قويلۇق. بۇ چارۋىچىلىق نۇقتىسى جىلغىنىڭ

ئىچىدە بولۇپ، شەرق ۋە غەرب تەرىپىنى قاتمۇ-قات تاغلار قاپساپ تۇرىدۇ، يىل بويى كۈن چۈشمەيدۇ. ياۋا ئۈزۈم تاللىرى كۆپ ئۆسىدۇ. شۇ سەۋەبتىن شۇنداق ئاتالغان. ئازغانئالدى كەنت كومىتېتى باشقۇرۇپ پايدىلىنىدۇ.

(چارۋىچىلىق نۇقتىسى)

كىچىك باسالغ

يېزىلىق ھۆكۈمەتنىڭ شەرقىي جەنۇبىغا 41.8 كىلومېتىر كېلىدۇ. تاغلىق رايونغا جايلاشقان. يازلىق يايلاق. كۆلىمى 600 مو، مال سىغىمچانلىقى 600 قويلۇق. بۇ چارۋىچىلىق نۇقتىسى تار بىر كىچىك جىلغىنىڭ ئىچىدە بولۇپ، «باسا» دەيدىغان ئوت كۆپ ئۈنىدىغان بولغاچقا شۇنداق ئاتالغان. كىلياڭ، يۇلغۇنجاى ئىككى كەنت كومىتېتى باشقۇرۇپ پايدىلىنىدۇ.

(چارۋىچىلىق نۇقتىسى)

جۆباش

يېزىلىق ھۆكۈمەتنىڭ شەرقىي جەنۇبىغا 41.3 كىلومېتىر كېلىدۇ. تاغلىق رايونغا جايلاشقان. قىشلىق يايلاق. كۆلىمى 500 مو، مال سىغىمچانلىقى 1200 قويلۇق. مەنسى «تىك تاغ يولىنىڭ بېشى». بۇ يەردىكى تاغ يولى تىك ھەم تار، ئەگرى-بۈگرى بولغاچقا، شۇنداق ئاتالغان. كىلياڭ ۋە ئاچىغ كەنت كومىتېتلىرىدىن باشقۇرۇپ پايدىلىنىدۇ.

(چارۋىچىلىق نۇقتىسى)

ئۇداغۇ

يېزىلىق ھۆكۈمەتنىڭ شەرقىي جەنۇبىغا 28.3 كىلومېتىر كېلىدۇ. تاغلىق رايونغا جايلاشقان. يازلىق يايلاق. كۆلىمى 1000 مو، مال سىغىمچانلىقى 1000 قويلۇق. تۈگمەنبويى ۋە تېرەكئالدى كەنت كومىتېتلىرى باشقۇرۇپ پايدىلىنىدۇ.

(چارۋىچىلىق نۇقتىسى)

ئېگىز يايلاق

يېزىلىق ھۆكۈمەتنىڭ شەرقىي جەنۇبىغا 28.2 كىلومېتىر كېلىدۇ. تاغلىق رايونغا جايلاشقان. يازلىق يايلاق. كۆلىمى 600 مو، مال سىغىمچانلىقى 600 قويلۇق. بۇ چارۋىچىلىق نۇقتىسى دېڭىز يۈزىدىن 3777 مېتىر كېلىدىغان ئېگىزلىككە جايلاشقانلىقى ئۈچۈن شۇنداق ئاتالغان. بومۇغا ۋە تېرەكئالدى كەنت كومىتېتلىرىدىن باشقۇرۇپ پايدىلىنىدۇ.

(چارۋىچىلىق نۇقتىسى)

ياغسىلا

يېزىلىق ھۆكۈمەتنىڭ شەرقىي جەنۇبىغا 31.8 كىلومېتىر كېلىدۇ. تاغلىق رايونغا جايلاشقان، يازلىق يايلاق. كۆلىمى 1000 مو، مال سىغىمچانلىقى 1000 قويلۇق (مەنسى ۋە كېلىپ چىقىشى ئېنىق ئەمەس). تۆۋەندىكىلەرنى باشلەڭگەر يېزىسىنىڭ سازام كەنت كومىتېتى باشقۇرۇپ پايدىلىنىدۇ.

(چارۋىچىلىق نۇقتىسى)

سېمىز قىراغ

يېزىلىق ھۆكۈمەتنىڭ غەربىي جەنۇبىغا 20.5 كىلومېتىر كېلىدۇ. تاغلىق رايونغا جايلاشقان، يازلىق يايلاق. كۆلىمى 500 مو، مال سىغىمچانلىقى 500 قويلۇق بۇ چارۋىچىلىق نۇقتىسى تاغ قاپتىلىغا جايلاشقان، سۇ-ئوتلىرى مول، چارۋا ئوڭاي سەمىرىدىغان بولغاچقا شۇنداق ئاتالغان.

(چارۋىچىلىق نۇقتىسى)

سەينەك

يېزىلىق ھۆكۈمەتنىڭ شەرقىي جەنۇبىغا 31.6 كىلومېتر كېلىدۇ. تاغلىق رايونغا جايلاشقان. يازلىق يايلاق. كۆلىمى 1000 مو، مال سىغىمچانلىقى 1000 قويلۇق. مەنسى «تۈز مەيدان» بۇ چارۋىچىلىق نۇقتىسىنىڭ يەر تۈزۈلۈشى تۈزلەڭ بولغاچقا شۇنداق ئاتالغان.

(چارۋىچىلىق نۇقتىسى)

كۆكبويۇن

يېزىلىق ھۆكۈمەتنىڭ شەرقىي جەنۇبىغا 23.6 كىلومېتر كېلىدۇ. تاغلىق رايونغا جايلاشقان. بىر تەرىپى تىك يار، يەنە بىر تەرىپى تەبىئىي ئارچىلىق. قىشلىق يايلاق. كۆلىمى 1000 مو، مال سىغىمچانلىقى 700 قويلۇق. بۇ جايىنىڭ قىيا تاشلىرى كۆك، تۆگە بويۇنى شەكلىدە بولغاچقا شۇنداق ئاتالغان.

(چارۋىچىلىق نۇقتىسى)

چوڭ قۇرۇغئاغۇ

يېزىلىق ھۆكۈمەتنىڭ شەرقىي جەنۇبىغا 26 كىلومېتر كېلىدۇ. تاغلىق رايونغا جايلاشقان. يازلىق يايلاق. كۆلىمى 900 مو، مال سىغىمچانلىقى 1000 قويلۇق. يايلاق قۇرغاق، چارۋا ئىچىدە. خان سۇ كەمچىل بولغاچقا شۇنداق ئاتالغان. توغرا كۆۋرۈك كەنت كومىتېتى باشقۇرۇپ پايدىلىنىدۇ.

(چارۋىچىلىق نۇقتىسى)

ئەشقىش

يېزىلىق ھۆكۈمەتنىڭ جەنۇبىغا 18.3 كىلومېتر كېلىدۇ. تاغلىق رايونغا جايلاشقان. يازلىق يايلاق. كۆلىمى 1000 مو، مال سىغىمچانلىقى 1000 قويلۇق. مەنسى «ئات باقىدىغان يايلاق» (ئەشقىش - «ياشقىش» دېگەن سۆز ئاھىڭنىڭ ئۆزگىرىشى بولۇپ، تاجىكچە سۆز). بۇ يەرنىڭ ئوت - چۆپ ۋە سۇلىرى مول بولۇپ، ئات بېقىشقا قولاي بولغىنى ئۈچۈن شۇنداق ئاتالغان. ئويتوغ - راق كەنت كومىتېتى باشقۇرۇپ پايدىلىنىدۇ.

(چارۋىچىلىق نۇقتىسى)

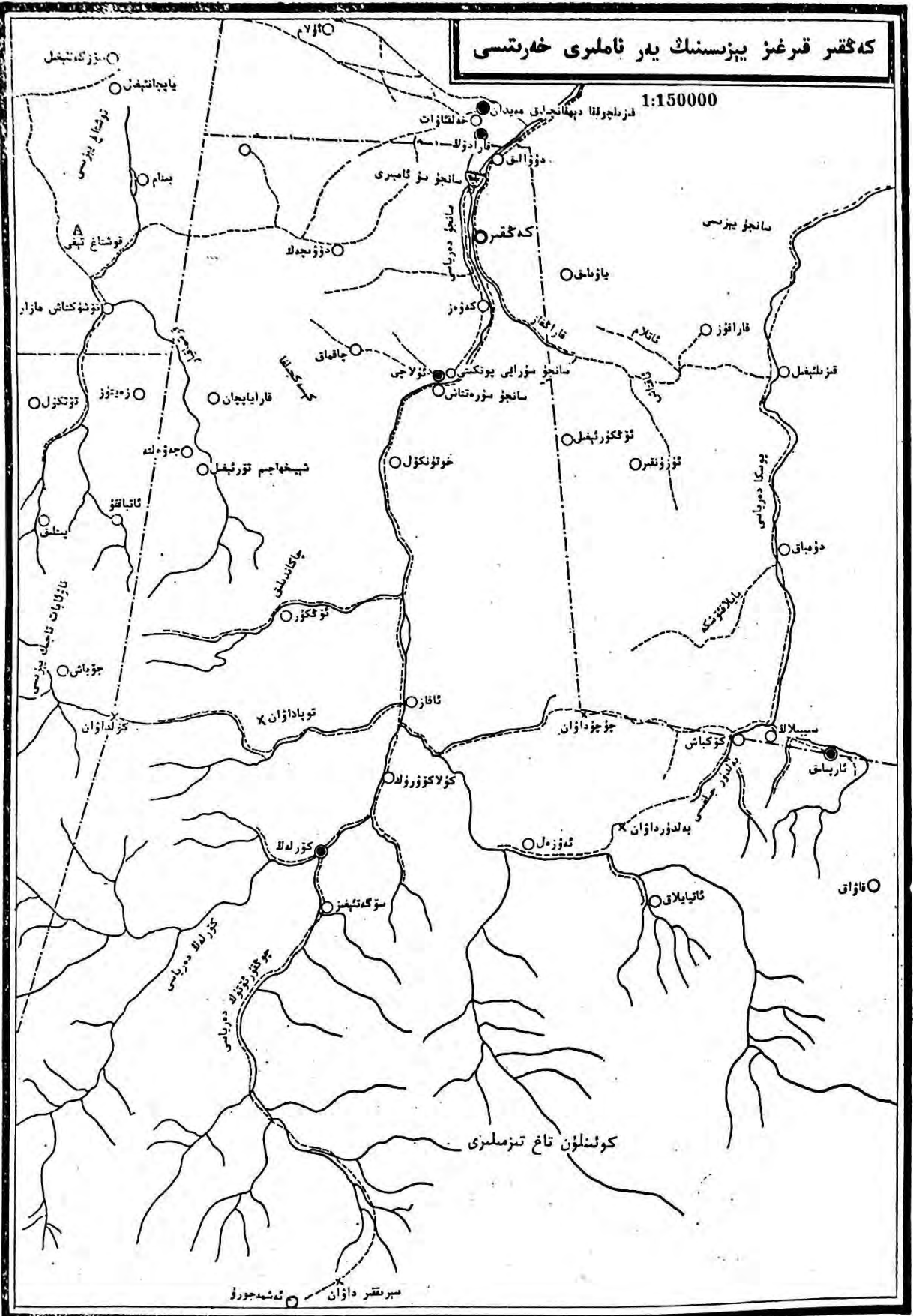
بويۇنئېغىل

يېزىلىق ھۆكۈمەتنىڭ شەرقىي جەنۇبىغا 13.8 كىلومېتر كېلىدۇ. تاغلىق رايونغا جايلاشقان. قىشلىق يايلاق. كۆلىمى 450 مو، مال سىغىمچانلىقى 600 قويلۇق. يايلاقنىڭ يەر شەكلى تۆگىنىڭ بويۇنىغا ئوخشاش بولۇپ، شەرق ۋە غەرب تەرىپى ئېگىز، ئوتتۇرىسى پەس بولغىنى ئۈچۈن، شۇنداق ئاتالغان. پىشنا يېزىسىنىڭ ئازغان كەنت كومىتېتى باشقۇرۇپ پايدىلىنىدۇ.

Handwritten text, likely bleed-through from the reverse side of the page. The text is extremely faint and illegible due to the quality of the scan and the nature of the bleed-through. It appears to be a continuous block of text, possibly a letter or a report, but the specific words and sentences cannot be discerned.

كەڭقەر قىرغىز يېزىسىنىڭ يەر ئاتىلىرى خەرىتىسى

1:150000



مېرىتقىر داۋان ئىشەنجورۇ

كوئىنلۇن تاغ تىزمىلىرى

ئاۋاق

ئەۋزەل

كۆلاڭكۆرۈك

توباداۋان X

كۆلداۋان

كۆكياش

جۈجۈداۋان

كۆرلەلا

چوڭقۇر ئۆتۈك داۋانىسى

ئائىيلىق

سۆڭەك تېشى

چۈداش

ئائىيلىق

جەۋەنە

قارايىچان

تۆتكۈل

توشۇكناش بازار

قوشناغ يېزىسى

بىنام

ياپجانتېشىن

بۆرگە تېشىل

خەلئائات

سانجۇ سۇ ئامبىرى

كەڭقەر

كەۋەز

سانجۇ سۇرئىسى پونكىتى

خوتۇنكۆل

چاقىنىلىق

ئۆڭكۈر

ئاقاز

سۆڭەك تېشى

چوڭقۇر ئۆتۈك داۋانىسى

سۆڭەك تېشى

سۆڭەك تېشى

سۆڭەك تېشى

سۆڭەك تېشى

ياۋىلىق

قاراقاز

ئاتلام

قاراغۇز

قۇرۇنقىر

ئۆزۈنقىر

ئۆزۈنقىر

ئۆزۈنقىر

ئۆزۈنقىر

ئۆزۈنقىر

ئۆزۈنقىر

ئۆزۈنقىر

ئۆزۈنقىر

ئۆزۈنقىر

ئۆزۈنقىر

ئۆزۈنقىر

ئۆزۈنقىر

ئۆزۈنقىر

ئۆزۈنقىر

ئۆزۈنقىر

ئۆزۈنقىر

ئۆزۈنقىر

ئۆزۈنقىر

ئۆزۈنقىر

ئۆزۈنقىر

ئۆزۈنقىر

سانجۇ يېزىسى

قاراغۇز

قاراغۇز

قاراغۇز

قاراغۇز

قاراغۇز

قاراغۇز

قاراغۇز

قاراغۇز

قاراغۇز

قاراغۇز

قاراغۇز

قاراغۇز

قاراغۇز

قاراغۇز

قاراغۇز

قاراغۇز

قاراغۇز

قاراغۇز

قاراغۇز

قاراغۇز

قاراغۇز

قاراغۇز

قاراغۇز

قاراغۇز

قاراغۇز

قۇرۇنقىر

قۇرۇنقىر

قۇرۇنقىر

قۇرۇنقىر

قۇرۇنقىر

قۇرۇنقىر

قۇرۇنقىر

قۇرۇنقىر

قۇرۇنقىر

قۇرۇنقىر

قۇرۇنقىر

قۇرۇنقىر

قۇرۇنقىر

قۇرۇنقىر

قۇرۇنقىر

قۇرۇنقىر

قۇرۇنقىر

قۇرۇنقىر

قۇرۇنقىر

قۇرۇنقىر

قۇرۇنقىر

قۇرۇنقىر

قۇرۇنقىر

قۇرۇنقىر

قۇرۇنقىر

قۇرۇنقىر

قۇرۇنقىر

قۇرۇنقىر

قۇرۇنقىر

قۇرۇنقىر

قۇرۇنقىر

قۇرۇنقىر

قۇرۇنقىر

قۇرۇنقىر

قۇرۇنقىر

قۇرۇنقىر

قۇرۇنقىر

قۇرۇنقىر

قۇرۇنقىر

قۇرۇنقىر

قۇرۇنقىر

قۇرۇنقىر

قۇرۇنقىر

قۇرۇنقىر

قۇرۇنقىر

قۇرۇنقىر

قۇرۇنقىر

قۇرۇنقىر

قۇرۇنقىر

قۇرۇنقىر

قۇرۇنقىر

قۇرۇنقىر

قۇرۇنقىر

قۇرۇنقىر

قۇرۇنقىر

قۇرۇنقىر

قۇرۇنقىر

قۇرۇنقىر

قۇرۇنقىر

قۇرۇنقىر

قۇرۇنقىر

قۇرۇنقىر

قۇرۇنقىر

قۇرۇنقىر

قۇرۇنقىر

قۇرۇنقىر

قۇرۇنقىر

قۇرۇنقىر

قۇرۇنقىر

قۇرۇنقىر

قۇرۇنقىر

قۇرۇنقىر

قۇرۇنقىر

قۇرۇنقىر

قۇرۇنقىر

قۇرۇنقىر

قۇرۇنقىر

قۇرۇنقىر

قۇرۇنقىر

قۇرۇنقىر

قۇرۇنقىر

قۇرۇنقىر

قۇرۇنقىر

قۇرۇنقىر

قۇرۇنقىر

قۇرۇنقىر

قۇرۇنقىر

قۇرۇنقىر

قۇرۇنقىر

قۇرۇنقىر

قۇرۇنقىر

قۇرۇنقىر

قۇرۇنقىر

قۇرۇنقىر

قۇرۇنقىر

قۇرۇنقىر

قۇرۇنقىر

قۇرۇنقىر

قۇرۇنقىر

قۇرۇنقىر

قۇرۇنقىر

قۇرۇنقىر

قۇرۇنقىر

قۇرۇنقىر

قۇرۇنقىر

قۇرۇنقىر

قۇرۇنقىر

قۇرۇنقىر

قۇرۇنقىر

قۇرۇنقىر

قۇرۇنقىر

قۇرۇنقىر

قۇرۇنقىر

قۇرۇنقىر

قۇرۇنقىر

قۇرۇنقىر

قۇرۇنقىر

قۇرۇنقىر

قۇرۇنقىر

قۇرۇنقىر

قۇرۇنقىر

قۇرۇنقىر

قۇرۇنقىر

قۇرۇنقىر

قۇرۇنقىر

قۇرۇنقىر

قۇرۇنقىر

قۇرۇنقىر

قۇرۇنقىر

قۇرۇنقىر

قۇرۇنقىر

قۇرۇنقىر

قۇرۇنقىر

قۇرۇنقىر

قۇرۇنقىر

قۇرۇنقىر

قۇرۇنقىر

قۇرۇنقىر

قۇرۇنقىر

قۇرۇنقىر

قۇرۇنقىر

قۇرۇنقىر

قۇرۇنقىر

قۇرۇنقىر

قۇرۇنقىر

قۇرۇنقىر

قۇرۇنقىر

قۇرۇنقىر

قۇرۇنقىر

قۇرۇنقىر

قۇرۇنقىر

قۇرۇنقىر

قۇرۇنقىر

قۇرۇنقىر

قۇرۇنقىر

قۇرۇنقىر

قۇرۇنقىر

قۇرۇنقىر

قۇرۇنقىر

قۇرۇنقىر

قۇرۇنقىر

قۇرۇنقىر

قۇرۇنقىر

قۇرۇنقىر

قۇرۇنقىر

قۇرۇنقىر

قۇرۇنقىر

قۇرۇنقىر

قۇرۇنقىر

قۇرۇنقىر

قۇرۇنقىر

قۇرۇنقىر

قۇرۇنقىر

قۇرۇنقىر

قۇرۇنقىر

قۇرۇنقىر

قۇرۇنقىر

قۇرۇنقىر

قۇرۇنقىر

قۇرۇنقىر

قۇرۇنقىر

قۇرۇنقىر

قۇرۇنقىر

قۇرۇنقىر

قۇرۇنقىر

قۇرۇنقىر

قۇرۇنقىر

قۇرۇنقىر

قۇرۇنقىر

قۇرۇنقىر

قۇرۇنقىر

قۇرۇنقىر

قۇرۇنقىر

قۇرۇنقىر

قۇرۇنقىر

قۇرۇنقىر

قۇرۇنقىر

قۇرۇنقىر

قۇرۇنقىر


قۇرۇنقىر

قۇرۇنقىر

قۇرۇنقىر

قۇرۇنقىر

قۇرۇنقىر



كەڭ-قىر قىرغىز مىللىي يېزىسىنىڭ ئومۇمىي ئەھۋالى

ناھىيەلىك خەلق ھۆكۈمىتى تۇرۇشلۇق جايىنىڭ شەرقىي جەنۇبىغا تۈز سىزىق ئارىلىقى 60 كىلومېتىر كېلىدىغان قاراقۇرۇم تاغلىرىنىڭ تار جىلغىسىدا بولۇپ، سانجۇ دەرياسى يۇقۇرى ئېقىمىنىڭ ئىككى ياقىسىغا جايلاشقان. 1941-يىلى بۇ يەرگە بىر چېگرا قاراۋۇلچىلىق گازارمىسى سېلىنغان بولۇپ، 1978-يىلى چېقىۋېتىلگەن. شەرقىي جەنۇبىدىن تاغ ئارىلاپ كېتىدىغان ھىندىستان ۋە شىزاڭنىڭ ئالى رايونىغا بارىدىغان كىچىك يول بار. يېزا قارىمىقىدا تۆت كەنت كومىتېتى، 11 تەبىئىي كەنت، 25 چارۋىچىلىق نۇقتىسى بار. 303 ئائىلە ئولتۇرۇشلۇق بولۇپ، نوپۇسى 1267، بۇنىڭ ئىچىدە قىرغىزلار 460 نەپەر. يېزىلىق ھۆكۈمەتنىڭ تۇرۇشلۇق ئورنى كەڭقىر كەنتىدە.



جىلغىدىكى تىرگۇراق ساداسى.

بۇ جايىنىڭ ئىسمى ۋە مىللەت نامى قوشۇلۇپ «كەڭقىر قىرغىز مىللىي يېزىسى» دەپ نام بېرىلگەن. تارىختا بۇ ئادەمزات ئاياغ باسىمىغا يەر بولۇپ، كېيىن قىرغىزلار ئېقىن ۋە ئوتلاق قوغلىشىپ چارۋا باققاچ كېلىپ ئولتۇراقلىشىپ كەنت ھاسىل بولغان. لاي تىندۈرۈپ يەر ئاچقاندا ئېتىزنىڭ قىرلىرىنى كەڭ ھەم چوڭ ئالغاچقا، «كەڭقىر» دەپ ئاتالغان.

بۇ يېزا تەۋەسى 1950-يىلى 4-رايون 2-يېزا 5-كەنت بولغان. 1955-يىلى «باھارگۈل كوپىراتسىيى» بولۇپ قۇرۇلغان، 1956-يىلى باھارگۈل ئالىي كوپىراتسىيى بولۇپ ئۆزگەرگەن، 1958-يىلى «1-ئۆكتەبىر» خەلق گۇڭشېسىنىڭ 18-دادۇيى بولغان. 1978-يىلى سانجۇ گۇڭشې كەڭقەر دادۇيى دەپ ئۆزگەرتىپ ئاتالغان. 1984-يىلى 10-ئايدا سانجۇ گۇڭشېسىدىن ئايرىلىپ چىقىپ «كەڭقەر قىرغىز مىللىي يېزىسى» بولۇپ تەسىس قىلىنغان. قىرغىزلارنىڭ ئۆز مىللىي تىلى بار، يېزىقى يوق. ئىجتىمائىي ئالاقىلاردا قىرغىزچە، ئۇيغۇرچە ئىككى خىل تىلنى تەڭ قوللىنىدۇ، يازغاندا ئۇيغۇر يېزىقىنى ئىشلىتىدۇ.

بۇ يېزىنىڭ دېڭىز يۈزىدىن ئېگىزلىكى 2450~2250 مېتىر كېلىدۇ. ھاۋاسى سوغۇق، ھۆل-يېغىن مىقدارى كۆپ، سۇ مەنبەسى مول. ئىقتىسادىي جەھەتتە چارۋىچىلىقنى ئاساس قىلىدۇ. ئاساسلىقى قوي، كالا، تۆگە، قوتاز قاتارلىق چارۋىلار بار، 25 ئورۇندا يايلىقى بولۇپ، ئاساسلىق ئۆسۈملۈك يېپىنچىسى ياپچان، كۆرۈك، شاپ، كەلەپ قاتارلىقلاردىن ئىبارەت، مال سىغىمچانلىقى 10 مىڭ تۇياقتىن ئارتۇق. 1985-يىلىنىڭ ئاخىرىدىكى قوتاندا ساقلانغان چارۋا سانى 6002 تۇياق. 2063 مو تېرىلغۇ يېرى بار بولۇپ، سانجۇ دەرياسىنىڭ يۇقۇرى ئېقىمىدىكى سۇ بىلەن سۇغۇرىلىدۇ. دېھقانچىلىق زىرائەتلىرىدىن ئاساسلىقى بۇغداي، كۆممىقوناق، ئارپا، پۇرچاق چىقىدۇ. 1985-يىلىلىق تېرىلغۇ كۆلىمى 1797 مو بولۇپ، 874 مىڭ جىڭ ئاشلىق ئىشلەپچىقىرىلىپ، 50 مىڭ جىڭ تاۋار ئاشلىق، 667 تۇياق تاۋار چارۋا يەتكۈزۈپ بەردى. ھازىر بار بولغان ئورمان 126 مىڭ تۈپ بولۇپ، ئاساسلىقى تېرەك، سۆگەت، جىگدە ۋە ئۆرۈك.

دائىرىسى ئىچىدە ياۋايى ھايۋاناتلاردىن بۆرە، تۈلكە ۋە ئۇلا، كەكلىك، بۈركۈت قاتارلىق ياۋايى ئۇچار-قاناتلار بار. تاغدا قانتېپەر، رەۋەن، سانا قاتارلىقلار ئۆسۈدۇ.

يېزىدا بىر ئاپتوموبىل، بىر تراكتور، ئىككى سەيپوچى بار.

يېزا ئىچىدە بەش باشلانغۇچ مەكتەپ قۇرۇلغان بولۇپ، مەكتەپتىكى ئوقۇغۇچى سانى 170 نەپەر، 17 ئوقۇتقۇچىسى بار. ئوقۇش يېشىدىكى بالىلارنىڭ مەكتەپكە كىرىش نىسبىتى %95 گە يەتكەن. دائىرىسى ئىچىدە خوتەن ۋىلايەتلىك سانجۇ سۇرايى پونكىتى بار. ئاپتونوم رايوننىڭ نۇقتىلىق قوغدىلىدىغان مەدەنىي يادىكارلىق ئورنى — «سانجۇ سۈرەتتاش» ئۇلاچى كەنتىنىڭ يۇقۇرىسىدا.

ئولچەملىك ناملىرى

كەڭىز قىرغىز مىللىي يېزىسى

(«كەڭىز قىرغىز مىللىي يېزىسىنىڭ ئومۇمىي ئەھۋالى» غا قارالسۇن)

تۇرۇشلۇق ئورنى: كەڭىز

كەڭىز كەنت كومىتېتى

سانجۇ دەرياسىنىڭ بويىغا جايلاشقان بولۇپ، شەرق، جەنۇب، شىمال ئۈچ تەرىپىنى تاغلار ئوراپ تۇرىدۇ، جەنۇب تەرىپى ئېگىز، شىمال تەرىپى پەس، سانجۇ دەريا ساھىلىغا جايلاشقان. قارمىقىدا ئىككى كەنت بار. 151 ئائىلە، 724 نوپۇسى بولۇپ، بۇنىڭ ئىچىدە ئۇيغۇرلار 131 ئائىلە، 639 كىشى، قىرغىزلار 18 ئائىلە، 76 كىشى، زاڭزۇ ئىككى ئائىلە، توققۇز كىشى. تېرىلغۇ يېرى 1100 مو. بەش ئورۇندا 1000 مو يايلىقى بار. يېرىم دېھقانچىلىق، يېرىم چارۋىچىلىق بىلەن شۇغۇللىنىدۇ. دېھقانچىلىقتىن چىقىدىغان ئاساسلىق مەھسۇلاتى بۇغداي، ئارپا، كۆممىقوناق. 1985-يىلىنىڭ ئاخىرىدىكى قوتاندا ساقلانغان چارۋا سانى 1728 تۇياق. ھازىر چوڭ ۋە كىچىك تراكتوردىن ئىككىسى بار. تۇرۇشلۇق ئورنىنىڭ نامى بىلەن ئاتالغان. 1958-يىلى 18-دادۇي بولۇپ قۇرۇلغان. 1978-يىلى «كەڭىز دادۇي» دەپ ئۆزگەرتىلگەن (1984-يىلى ئۇنىڭ بىر قىسمى ئايرىلىپ چىقىپ «ئۇلاچى دادۇي» بولۇپ قۇرۇلغان). 1985-يىلىنىڭ بېشىدا كەنت كومىتېتىگە ئۆزگەرتىلگەن (1985-يىلى 3-ئايدا بىر قىسمى بۆلۈنۈپ چىقىپ «كۆزلەك كەنت كومىتېتى» بولۇپ قۇرۇلغان).

كەڭىز

يېزىلىق ھۆكۈمەت ۋە كەنت كومىتېتىنىڭ تۇرۇشلۇق ئورنى. يەر شەكلى جەھەتتە جەنۇب تەرىپى ئېگىز، شىمال تەرىپى پەس. 124 ئائىلە، 549 نوپۇسى بار. بۇنىڭ ئىچىدە ئۇيغۇرلار 99 ئائىلە، 459 كىشى، قىرغىزلار 25 ئائىلە، 90 كىشى. تېرىلغۇ يېرى 674 مو. يېرىم دېھقانچىلىق، يېرىم چارۋىچىلىق بىلەن شۇغۇللىنىدۇ. بۇرۇندا بۇ يەرلەر ئادەم ئايىغى تەگمىگەن جاي بولۇپ، كىشىلەر ئارقا-ئارقىدىن بۇ يەرگە كېلىپ بىنەم ئېچىپ يەر قىلغان. ئېتىزلارنىڭ قىرىنى كەڭرەك ياسىغانلىقى ئۈچۈن، شۇنداق ئاتالغان.

دۇۋالىق

يېزىلىق ھۆكۈمەتنىڭ شەرقىي شىمالغا 3.8 كىلومېتىر كېلىدۇ. 46 ئائىلە، 201 نوپۇسى بار بولۇپ، بۇنىڭ ئىچىدە ئۇيغۇرلار 43 ئائىلە، 194 كىشى، زاڭزۇ ئىككى ئائىلە، توققۇز كىشى. تېرىلغۇ يېرى 243 مو. دېھقانچىلىقنى ئاساس قىلىدۇ. قوشۇمچە چارۋىچىلىق بىلەن شۇغۇللىنىدۇ. تەخمىنەن بۇندىن 800 يىل ئىلگىرى «ئايخان» ئىسىملىك بىر قىز ئاتا-ئانىسى بىلەن بۇ يەرگە دىن تارقاتقۇچى كەلگەندە باشقىلار تەرىپىدىن ئۆلتۈرۈلۈپ، بۇ يەرگە دەپنە قىلىنغان، كېيىنچە يولدىن ئۆتكەن كىشىلەر بۇ يەردە دۇئا قىلىپ ئۆلتۈرىدىغان بولغان. شۇ سەۋەبتىن شۇنداق ئاتالغان.

ئۇلاچى كەنت كومىتېتى

تۇرۇشلۇق ئورنى: ئۇلاچى

يېزىلىق ھۆكۈمەتنىڭ غەربىي جەنۇبىغا 7.3 كىلومېتىر كېلىدۇ. تاغلىق رايونغا جايلاشقان، ھاۋاسى سوغۇق. قارمىقىدا ئىككى كەنت بار. 68 ئائىلە. 304 نوپۇسى بار بولۇپ، بۇلارنىڭ ئىچىدە قىرغىزلار 29 ئائىلە، 124 كىشى. تېرىلغۇ يېرى 722 مو. يېرىم دېھقانچىلىق، يېرىم چارۋىچىلىق بىلەن شۇغۇللىنىدۇ. ئاساسلىق دېھقانچىلىق مەھسۇلاتلىرىدىن بۇغداي، كۆممىقوناق، مايلىقدان، پۇرچاق چىقىدۇ. 1985-يىلىنىڭ ئاخىرىدىكى چوڭ-كىچىك چارۋىلارنىڭ قوتاندىكى سانى 800 تۇياق. تۇرۇشلۇق ئورنىنىڭ نامى بىلەن ئاتالغان. 1984-يىلىنىڭ ئاخىرىدا كەڭ قىر دادۇيىدىن بۆلۈنۈپ چىقىپ ئۇلاچى دادۇي بولۇپ قۇرۇلغان. 1985-يىلىنىڭ بېشىدا كەنت كومىتېتىگە ئۆزگەرتىلگەن.

ئۇلاچى

يېزىلىق ھۆكۈمەتنىڭ غەربىي جەنۇبىغا 7.3 كىلومېتىر كېلىدۇ. تاغنىڭ قېشىدا، ھاۋاسى سوغۇق. 34 ئائىلە، 150 نوپۇسى بار بولۇپ، بۇنىڭ ئىچىدە قىرغىزلار 24 ئائىلە، 128 كىشى، ئۇيغۇرلار ئون ئائىلە 22 كىشى. چارۋىچىلىقنى ئاساس قىلىدۇ. تېرىلغۇ يېرى 362 مو. قوشۇمچە ئورمانچىلىق ۋە ئۇلا ئوۋلاش بىلەن شۇغۇللىنىدۇ. بۇ يەرگە تاغدىن داۋاملىق ئۇلا چۈشۈپ دانلايدىغان ۋە كۆپىيىدىغان بولۇپ، ئوۋچىلار بۇ يەردىن ئۇلا تۇتىدىغان بولغاچقا، شۇنداق ئاتالغان. ئاپتونوم رايوننىڭ نۇقتىلىق مەدەنىي يادىكارلىق ئورنى بولغان «سانجۇ سۈرەتتاش» مۇشۇ كەنتتە. بۇ يەردە ۋىلايەتنىڭ سۇرايى پونكىتى بار.

كەۋەز

يېزىلىق ھۆكۈمەتنىڭ غەربىي جەنۇبىغا 3.2 كىلومېتىر كېلىدۇ. يەر تۈزۈلۈشى ئېگىز-پەس. 34 ئائىلە، 154 نوپۇسى بار بولۇپ، بۇنىڭ ئىچىدە ئۇيغۇرلار 20 ئائىلە، 95 كىشى، قىرغىزلار 14 ئائىلە، 59 كىشى. تېرىلغۇ يېرى 360 مو. يېرىم دېھقانچىلىق، يېرىم چارۋىچىلىق بىلەن شۇغۇللىنىدۇ. تەخمىنەن 300 يىلىنىڭ ئىلگىرى-كەينىدە بۇ ئېگىز تاغ جىلغىسى ئىچىدە بىرەيلەن سىناق ئۈچۈن كېۋەز تېرىغان بولۇپ، ھاۋا كىلىماتى سوغۇق بولغاچقا كېۋەز مايسا چىقىرىپلا ئۇششۇپ نابۇت بولۇپ كەتكەن. شۇ سەۋەبتىن شۇنداق نام ئالغان.

تۇرۇشلۇق ئورنى: كۆزلەڭ

كۆزلەڭ كەنت كومىتېتى

يېزىلىق ھۆكۈمەتنىڭ غەربىي جەنۇبىغا 29.1 كىلومېتىر كېلىدۇ، سانجۇ دەرياسىنىڭ يۇقۇرى ئېقىمىغا جايلاشقان. توققۇز ئائىلە، 34 ئادەم بار بولۇپ، ھەممىسى قىرغىز. تېرىلغۇ يېرى 108 مو. يېرىم دېھقانچىلىق، يېرىم چارۋىچىلىق بىلەن شۇغۇللىنىدۇ. ئارپا، پۇرچاق چىقىدۇ. 1985-يىلىنىڭ ئاخىرىدىكى قوتاندا بار چارۋا سانى 276 تۇياق. تۇرۇشلۇق ئورنىنىڭ نامى بىلەن ئاتالغان. 1985-يىلى 3-ئايدا كەڭ قىر كەنت كومىتېتىدىن بۆلۈنۈپ چىقىپ، «كۆزلەڭ كەنت كومىتېتى» بولۇپ قۇرۇلغان.

كۆزلەڭ

كەنت كومىتېتىنىڭ ئومۇمىي ئەھۋالىغا قارالسۇن. جاي نامىنىڭ مەنىسى ۋە ئۇنىڭ كېلىپ

چىقىشى ئېنىق ئەمەس.

سېرىققەر كەنت كومىتېتى

تۇرۇشلۇق ئورنى: ھەينەزەر

يېزىلىق ھۆكۈمەتنىڭ جەنۇبىغا 59.1 كىلومېتىر كېلىدۇ، قاراقاش دەرياسىنىڭ بويىغا جايلاشقان. قارىمىقىدا ئالتە كەنت بار. 99 ئائىلە، 327 نوپۇسى بار بولۇپ، بۇنىڭ ئىچىدە قىرغىزلار 90 ئائىلە، 306 كىشى، ئۇيغۇرلار توققۇز ئائىلە، 21 كىشى. چارۋىچىلىقنى ئاساس قىلىدۇ. 345 مو تېرىلغۇ يېرى بار. «سېرىققەر داۋان» نىڭ ئۈستىگە جايلاشقانلىقى ئۈچۈن، شۇنداق نام بېرىلگەن. 1960-يىلى «ھەينەزەر چارۋىچىلىق مەيدانى» بولۇپ قۇرۇلغان. 1984-يىلى ھەينەزەر دادۇي دەپ ئۆزگەرتىپ ئاتالغان. 1985-يىلىنىڭ بېشىدا كەنت كومىتېتىگە ئۆزگەرتىلگەن.

ھەينەزەر

يېزىلىق ھۆكۈمەتنىڭ جەنۇبىغا 59.1 كىلومېتىر كېلىدۇ. ئۈچ ئائىلە، 11 كىشى بار بولۇپ، ھەم-مىسى قىرغىز. چارۋىچىلىقنى ئاساس قىلىدۇ. سۈنئىي يېتىشتۈرۈلگەن 30 مو ئوتلاق بار. تەخمىنەن 600 يىل ئىلگىرى «ھەينەزەر» ئىسىملىك بىر كىشى ئۆزبېكىستاندىن كېلىپ ئولتۇراقلىشىپ چارۋىچىلىق قىلغان بولۇپ، ئۆز ۋاقتىدىكى ھۆكۈمەت دائىرىلىرىگە بويسۇنمىغاچقا ئۆلتۈرۈۋېتىلگەن. بۇ يەر شۇنىڭ بىلەن ئۇنىڭ نامىدا ئاتىلىپ قالغان.

تورۇغ

يېزىلىق ھۆكۈمەتنىڭ غەربىي جەنۇبىغا 60 كىلومېتىر كېلىدىغان ئويمان يەر. يەتتە ئائىلە، 21 ئادەم بار. تېرىلغۇ يېرى 100 مو، يايلاق كۆلىمى 600 مو، مال سىغىمچانلىقى 500 قويلۇق چىقىدۇ.

ئېگىش

يېزىلىق ھۆكۈمەتنىڭ غەربىي جەنۇبىغا 52.2 كىلومېتىر كېلىدۇ. ئون ئائىلە، 35 نوپۇسى بار بولۇپ، بۇنىڭ ئىچىدە ئۇيغۇرلار ئۈچ نەپەر. تېرىلغۇ يېرى 150 مو، ئارپا، پۇرچاق چىقىدۇ. بۇ يەردىكى تاغ يوللىرى تىك بولغاچقا، تاغقا چىققاندا بەلنى ئېگىپ ئېگىشىپ مېڭىشقا توغرا كېلىدىغانلىقتىن، شۇنداق ئاتالغان.

قالات

يېزىلىق ھۆكۈمەتنىڭ غەربىي جەنۇبىغا 64.1 كىلومېتىر كېلىدۇ. ئۈچ ئائىلە، 13 كىشى بار. يايلاق كۆلىمى 800 مو، تېرىلغۇ يېرى 25 مو. قوشۇمچە دېھقانچىلىق بىلەن شۇغۇللىنىدۇ. مال سىغىمچانلىقى 800 قويلۇق. يازلىق يايلاق. مەنسى: «يالغۇر قالماق». بۇ كەنت قاراقاش دەرياسىنىڭ شەرقىي قىرغىقىغا جايلاشقان. ئېيتىشلارغا قارىغاندا، بۇ يەرلىك 11 ئادەم دەريانىڭ غەربىي قىرغىقىغا ئۆتۈپ مال بېقىپ، قايتا ۋاقتىدا تۇيۇقسىز دەريا سۈيى ئۇلغىيىپ قېلىپ، بىر ئادەم ئۇ ياققا قېلىپ قالغانلىقى ئۈچۈن، «قالات» دېيىلگەن ئىكەن.

پەلتاغاچ

يېزىلىق ھۆكۈمەتنىڭ غەربىي جەنۇبىغا 62.1 كىلومېتىر كېلىدۇ. تۆت ئائىلە، 14 كىشى بار بولۇپ، بۇنىڭ ئىچىدە بىر ئائىلىلىك يەتتە ئۇيغۇر بار. دېھقانچىلىق بىلەن چارۋىچىلىقنى بىرلەشتۈرۈپ ئېلىپ

باردۇ. تېرىلغۇ يېرى 30 مو، ئارپا، پۇرپاق چىقىدۇ. يايلاق كۆلىمى 150 مو، مال سىغىمچانلىقى 100 قويلۇق.

توغراسۇ

يېزىلىق ھۆكۈمەتنىڭ غەربىي جەنۇبىغا 67 كىلومېتىر كېلىدۇ. بىر ئائىلىلىك بەش كىشى ئولتۇرۇشلۇق. تېرىلغۇ يېرى 10 مو. يايلاق كۆلىمى 700 مو، مال سىغىمچانلىقى 700 قويلۇق. قاراقاش دەرياسى بۇ كەنتنىڭ ئالدىدىن ئۆتكەچكە، شۇنداق ئاتالغان.

(دېھقانچىلىق نۇقتىسى)

بوزئارتۇ

يېزىلىق ھۆكۈمەتنىڭ جەنۇبىغا 68.8 كىلومېتىر كېلىدۇ. تاغلىق رايونغا جايلاشقان. بىر ئائىلە، بەش كىشى بار. تېرىلغۇ يېرى 7 مو، ئارپا، پۇرچاق چىقىدۇ. بۇ يەرنىڭ يەر تۈزۈلۈشى ئويمان، بىر بوز تۆپىلىكنىڭ كەينىگە جايلاشقان بولۇپ، تۆپىلىكتىن ئارتىپ ئۆتسە بۇ ئويمانغا چۈشىدىغان بولغاچقا، شۇنداق ئاتالغان. سېرىققىر كەنت كومىتېتىدىن پايدىلىنىدۇ.

(دېھقانچىلىق نۇقتىسى)

قىياق

يېزىلىق ھۆكۈمەتنىڭ جەنۇبىغا 65.4 كىلومېتىر كېلىدۇ. تاغلىق رايونغا جايلاشقان. بىر ئائىلىلىك ئۈچ كىشى بار. 3 مو تېرىلغۇ يېرى بار، پۇرچاق، ئارپا چىقىدۇ. بۇ جاينىڭ يەر تۈزۈلۈشى ئويمان بولۇپ، قىياق كۆپ ئۆسىدىغانلىقى ئۈچۈن، شۇنداق ئاتالغان. سېرىققىر كەنت كومىتېتىدىن پايدىلىنىدۇ.

(چارۋىچىلىق نۇقتىسى)

چات

يېزىلىق ھۆكۈمەتنىڭ شەرقىي جەنۇبىغا 55.8 كىلومېتىر كېلىدۇ. تاغلىق رايونغا جايلاشقان. يازلىق يايلاق، كۆلىمى 200 مو، مال سىغىمچانلىقى 200 قويلۇق. بۇ چارۋىچىلىق نۇقتىسى ئىككى تاغ يولىنىڭ كېسىشىدىغان جايىدا بولغانلىقتىن، شۇنداق ئاتالغان. (تۆۋەندىكى 12 ئورۇننى سېرىققىر كەنت كومىتېتى باشقۇرۇپ پايدىلىنىدۇ)

(چارۋىچىلىق نۇقتىسى)

ئەشمەجورۇ

يېزىلىق ھۆكۈمەتنىڭ غەربىي جەنۇبىغا 48.3 كىلومېتىر كېلىدۇ. تاغلىق رايونغا جايلاشقان. تۆت ئائىلە، ئون ئادەم ئولتۇرۇشلۇق، 10 مو تېرىلغۇ يەر بار. كۆلىمى 150 مو، مال سىغىمچانلىقى 150 قويلۇق. بۇ يەرگە ئەڭ ئاۋۋال كېلىپ مال باققان جورۇ ئىسىملىك بىر كىشى داۋاملىق بۇ يەردە ئارغامچا ئېشىدىغانلىقى ئۈچۈن، شۇنداق ئاتالغان.

(چارۋىچىلىق نۇقتىسى)

كەلىياڭلەڭگەر

يېزىلىق ھۆكۈمەتنىڭ غەربىگە 65.3 كىلومېتىر كېلىدۇ. تاغلىق رايونغا جايلاشقان. بىر ئائىلىلىك سەككىز ئۇيغۇر ئولتۇرۇشلۇق، 3 مو تېرىلغۇ يەر بار. بۇ يايلاقتا يىل بويى مال باققىلى بولىدۇ، 100 قوي سىغىدۇ. تەخمىنەن 100 نەچچە يىلنىڭ ئالدىدا بۇ يەرگە كەلىياڭدىن بىر ئادەم كۆچۈپ كېلىپ ئولتۇرغان بولۇپ، ئۇنىڭ لەقىمى «لەڭگەر» بولغاچقا، كېيىن بۇ جايغا نام بولۇپ قالغان.

(چارۋىچىلىق نۇقتىسى)

تېرەك

يېزىلىق ھۆكۈمەتنىڭ شەرقىي جەنۇبىغا 66.5 كىلومېتىر كېلىدۇ، تاغلىق رايونغا جايلاشقان،

يازلىق يايلاق، ئىككى ئائىلە، بەش كىشى ئولتۇرۇشلۇق. 5 مو تېرىلغۇ يەر بار. يايلاق كۆلىمى 100 مال سىغىمچانلىقى 100 قويلۇق. بۇرۇندا بىر كىشى بۇ يەردە بىر تۈپ تېرەك دەرىخى تىكىپ ئەي مو، قىلغانلىقى ئۈچۈن، شۇنداق ئاتالغان.

داۋا

يېزىلىق ھۆكۈمەتنىڭ غەربىي جەنۇبىغا 69.6 كىلومېتىر كېلىدۇ. تاغلىق رايونغا جايلاشقان. بىر ئائىلىلىك ئالتە ئادەم ئولتۇرۇشلۇق، بۇ يايلاقتا يىل بويى مال باقىقلى بولىدۇ. كۆلىمى 300 مو، مال سىغىمچانلىقى 300 قويلۇق. مەنىسى «دەۋا». بۇ جاينىڭ سۇ ۋە ئوت-چۆپلىرى مول بولغاچقا، مالچىلار داۋاملىق يايلاق تالىشىپ دەۋا قىلىشىدىغانلىقى ئۈچۈن، شۇنداق ئاتالغان.

(چارۋىچىلىق نۇقتىسى)

چوڭچىلغا

يېزىلىق ھۆكۈمەتنىڭ شەرقىي جەنۇبىغا 53.1 كىلومېتىر كېلىدۇ. تاغلىق رايونغا جايلاشقان، يازلىق يايلاق، كۆلىمى 600 مو، مال سىغىمچانلىقى 400 قويلۇق. بۇ چارۋىچىلىق نۇقتىسى چوڭ بىر جىلغىنىڭ ئىچىدە بولغاچقا، شۇنداق ئاتالغان.

(چارۋىچىلىق نۇقتىسى)

قاراچى

يېزىلىق ھۆكۈمەتنىڭ غەربىي جەنۇبىغا 60.6 كىلومېتىر كېلىدۇ. تاغلىق رايوندىكى ئويمانلىققا جايلاشقان. يازلىق يايلاق، كۆلىمى 260 مو، مال سىغىمچانلىقى 260 قويلۇق، ئەتىياز پەسلىدە تۆل ئېلىشقا مۇۋاپىق جاي. مەنىسى «قارا چىخ». بۇ يەردە چىخ كۆپ بولۇپ، قۇرۇپ قالغان چىغىلار قارا رەڭگە كىرىپ قالىدىغانلىقى ئۈچۈن، شۇنداق ئاتالغان.

(چارۋىچىلىق نۇقتىسى)

سۆڭەتقورۇل (سانىشلى يىڭىڭاڭ)

يېزىلىق ھۆكۈمەتنىڭ غەربىي جەنۇبىغا 87.2 كىلومېتىر كېلىدۇ، تاغلىق رايونغا جايلاشقان، ئىككى ئائىلە، تۆت كىشى بار. بۇ يايلاقتا يىل بويى مال باقىقلى بولىدۇ. كۆلىمى 500 مو، مال سىغىمچانلىقى 500 قويلۇق. بۇرۇندا بۇ يەردە ياۋا سۆڭەت چىق بولغان، يېقىنقى 200 يىل مابەينىدە چېگرا مۇداپىئە قورۇلى قۇرۇلغان بولغاچقا، شۇنداق ئاتالغان. ئازادلىقتىن كېيىن، چېگرا مۇداپىئە قىسىملىرى بۇ يەرگە يىڭىڭاڭ (گازارما) سالغان، شەيدۇللادىكى ھەربىي بىكەت بىلەن بولغان ئارىلىقى تەخمىنەن 30 چاقىرىم. (سانىشلى) كېلىدىغانلىقى ئۈچۈن، خەنزۇچە سانىشلى يىڭىڭاڭ (30 چاقىرىملىق گازارما) دەپ ئاتالغان.

(چارۋىچىلىق نۇقتىسى)

ئويىبىك

يېزىلىق ھۆكۈمەتنىڭ غەربىي جەنۇبىغا 76.8 كىلومېتىر كېلىدۇ. تاغلىق رايونغا جايلاشقان، يازلىق يايلاق، كۆلىمى 150 مو، مال سىغىمچانلىقى 100 قويلۇق. مەنىسى «ئويمان ئوتلاق». بۇ چارۋىچىلىق نۇقتىسى قاراقاش دەرياسىنىڭ قېشىدىكى ئەتراپى ئېگىز، ئوتتۇرىسى پەس ئويمانلىققا جايلاشقانلىقى ئۈچۈن، قىرغىزچە «ئويىبىك» دەپ ئاتالغان.

(چارۋىچىلىق نۇقتىسى)

شەيدۇللا

يېزىلىق ھۆكۈمەتنىڭ غەربىگە 81.6 كىلومېتىر كېلىدۇ. تاغلىق رايونغا جايلاشقان، بىر ئائىلىلىك

ئۈچ كىشى بار. كۆلىمى 200 مو، مال سىغىمچانلىقى 200 قويلۇق. مەنسى «شېھىتلىك». رىۋايەتتىن قارىغاندا بۇرۇندا بۇ جاي مۇسۇلمانلار بىلەن غەيرى دىندىكىلەر ئوتتۇرىسىدا قاتتىق جەڭ بولغان يەر بولۇپ، قەبرە كۆپ بولغاچقا، شۇنداق ئاتالغان ئىكەن.

(چارۋىچىلىق نۇقتىسى)

قاۋاق

يېزىلىق ھۆكۈمەتنىڭ جەنۇبىغا 97 كىلومېتىر كېلىدۇ. تاغلىق رايونغا جايلاشقان. بىر ئائىلىلىك تۆت ئادەم بار. بۇ يايلاقتا يىل بويى مال بېتىلىدۇ. كۆلىمى 500 مو، مال سىغىمچانلىقى 500 قويلۇق. (نامنىڭ كېلىش مەنبەسى ۋە مەنسى ئېنىق ئەمەس)

(چارۋىچىلىق نۇقتىسى)

گۈلباسا

يېزىلىق ھۆكۈمەتنىڭ غەربىي جەنۇبىغا 95 كىلومېتىر كېلىدۇ. تاغقا جايلاشقان، بىر ئائىلىلىك تۆت كىشى ئولتۇرۇشلۇق. يازلىق يايلاق، كۆلىمى 600 مو، مال سىغىمچانلىقى 600 قويلۇق. بۇ يايلاقتا ياۋا گۈللەر كۆپ بولۇپ، خۇددى يېشىل گىلەمگە گۈل باسقاندەك كۆرۈنگەچكە، شۇنداق ئاتالغان.

(چارۋىچىلىق نۇقتىسى)

سىيپىلاڭ

يېزىلىق ھۆكۈمەتنىڭ شەرقىي جەنۇبىغا 26.7 كىلومېتىر كېلىدۇ. پوسكا دەرياسىنىڭ بويىدىكى كۆكباش تاغ ئېغىزىنىڭ قېشىدا. يازلىق يايلاق، كۆلىمى 500 مو، مال سىغىمچانلىقى 400 قويلۇق. مەنسى «ياتتۇلۇق». بۇ چارۋىچىلىق نۇقتىسى سىيپىلاڭ تېغىنىڭ ئالدى گىرۋىكىگە جايلاشقانلىقى ئۈچۈن، شۇنداق ئاتالغان. تۆۋەندىكىلەرنى چاسكام كەنت كومىتېتى باشقۇرۇپ پايدىلىنىدۇ.

(چارۋىچىلىق نۇقتىسى)

دۆۋىچەك

يېزىلىق ھۆكۈمەتنىڭ غەربىگە 6.5 كىلومېتىر كېلىدۇ. تاغلىق رايونغا جايلاشقان، قىشلىق يايلاق، كۆلىمى 400 مو، مال سىغىمچانلىقى 400 قويلۇق. بۇ جايدا دۆڭلەر كۆپ بولغىنى ئۈچۈن، شۇنداق ئاتالغان.

(چارۋىچىلىق نۇقتىسى)

كېسەكجەلغا

يېزىلىق ھۆكۈمەتنىڭ غەربىي جەنۇبىغا 10 كىلومېتىر كېلىدۇ. تاغلىق رايونغا جايلاشقان، قىشلىق يايلاق، كۆلىمى 500 مو، مال سىغىمچانلىقى 400 قويلۇق. بۇ چارۋىچىلىق نۇقتىسىنىڭ كۆپ قىسمى ئۈيەر-بۈيەردىكى تارقاق جىلغلارغا جايلاشقانلىقى ئۈچۈن، شۇنداق ئاتالغان. سانجۇ يېزىسىنىڭ باش ساۋا، دۆڭچاقا كەنت كومىتېتى باشقۇرۇپ پايدىلىنىدۇ.

(چارۋىچىلىق نۇقتىسى)

خوتۇنكۆل

يېزىلىق ھۆكۈمەتنىڭ غەربىي جەنۇبىغا 11.2 كىلومېتىر كېلىدۇ. تاغلىق رايونغا جايلاشقان، يازلىق يايلاق. كۆلىمى 500 مو، مال سىغىمچانلىقى 500 قويلۇق. بۇ چارۋىچىلىق نۇقتىسى تاغ چوققىسىدىكى بىر قۇرۇق كۆلچەككە جايلاشقان. رىۋايەت قىلىنىشىچە قەدىمكى زاماندا بۇ كۆل-چەكتە سۇ بولغان ئىكەن. ئاياللار داۋاملىق بۇ يەرگە كېلىپ سۇغا چۆمۈلۈپ بەدىنىنى پاكلىغان-لىقتىن، خۇدانىڭ ئاچچىقى كېلىپ دىۋە ئەۋەتىپ كۆلنىڭ سۈيىنى يۆتكىۋەتكەچكە، قۇرۇپ قاپتىكەن. شۇ سەۋەبتىن شۇنداق ئاتىلىپتىكەن. سانجۇ يېزىسىنىڭ باش ساۋا كەنت كومىتېتى باشقۇرۇپ پايدىلىنىدۇ.

چاكانداماق

يېزىلىق ھۆكۈمەتنىڭ غەربىي جەنۇبىغا 18.2 كىلومېتىر كېلىدۇ. تاغلىق رايونغا جايلاشقان. يازلىق يايلاق، كۆلىمى 1000 مو كېلىدۇ، مال سىغىمچانلىقى 800 قويلۇق. بۇ چارۋىچىلىق نۇقتىسىدا چاكاندا كۆپ بولغانلىقتىن، شۇنداق ئاتالغان. سانجۇ يېزىسىنىڭ ئاياغ ساۋا كەنت كومىتېتى باشقۇرۇپ پايدىلىنىدۇ.

(چارۋىچىلىق نۇقتىسى)

ئاتايلاق

يېزىلىق ھۆكۈمەتنىڭ شەرقىي جەنۇبىغا 39.7 كىلومېتىر كېلىدۇ. تاغ ئېدىرىغا جايلاشقان، كۆلىمى 500 مو، مال سىغىمچانلىقى 300 قويلۇق. بۇ يايلاقنىڭ يەر تۈزۈلمىسى بىر قەدەر تۈزلەڭ، ئوت-چۆپلىرى كۆپ بولۇپ، ئات بېقىشقا ئەپلىك بولغاچقا، شۇنداق ئاتالغان. سانجۇ يېزىسىنىڭ سانجۇ كەنت كومىتېتى باشقۇرۇپ پايدىلىنىدۇ.

(چارۋىچىلىق نۇقتىسى)

كاكچال

يېزىلىق ھۆكۈمەتنىڭ شەرقىي جەنۇبىغا 32.6 كىلومېتىر كېلىدۇ. تاغلىق رايونغا جايلاشقان، قىشلىق يايلاق. كۆلىمى 150 مو، مال سىغىمچانلىقى 150 قويلۇق. مەنسى «قۇرۇق تاغ». بۇ چارۋىچىلىق نۇقتىسى تاغ تۆپىسىدە بولۇپ، ئوت-چۆپلىرىنى بوران چىقىپ قۇم بېسىپ قۇرۇ-تەۋەتكەنلىكى ئۈچۈن، شۇنداق ئاتالغان. سانجۇ يېزىسىنىڭ كانچى دېھقانچىلىق مەيدانى باشقۇرۇپ پايدىلىنىدۇ.

(چارۋىچىلىق نۇقتىسى)

چوڭقۇر ئۆتۈك

يېزىلىق ھۆكۈمەتنىڭ جەنۇبىغا 43.3 كىلومېتىر كېلىدۇ. تاغلىق رايونغا جايلاشقان، يازلىق يايلاق. كۆلىمى 500 مو، مال سىغىمچانلىقى 450 قويلۇق. بۇ چارۋىچىلىق نۇقتىسىنىڭ تۆت ئەتراپى ئېگىز تاغلار بىلەن ئورالغان، ئوتتۇرىسى چوڭقۇر، ئۆتۈك شەكلىدە بولغانلىقى ئۈچۈن، شۇنداق ئاتالغان. سانجۇ يېزىسىنىڭ قارادۆڭ دېھقانچىلىق مەيدانى باشقۇرۇپ پايدىلىنىدۇ.

(چارۋىچىلىق نۇقتىسى)

ئەۋزەل

يېزىلىق ھۆكۈمەتنىڭ شەرقىي جەنۇبىغا 28.4 كىلومېتىر كېلىدۇ، تاغلىق رايونغا جايلاشقان، بىر ئائىلىلىك ئالتە كىشى ئولتۇرۇشلۇق. يازلىق يايلاق. تېرىلغۇ يېرى 30 مو. ئوتلاق كۆلىمى 400 مو، مال سىغىمچانلىقى 400 قويلۇق. بۇ چارۋىچىلىق نۇقتىسى جىلغا ئىچىگە جايلاشقان بولۇپ، دائىملىق ئېقىن سۈيى بار. سۇ ۋە ئوت-چۆپلىرى مول بولۇپ، مال بېقىشقا ئەپلىك جاي بولغىنى ئۈچۈن، شۇنداق ئاتالغان. سانجۇ يېزىسىنىڭ دۆڭباغ كەنت كومىتېتى باشقۇرۇپ پايدىلىنىدۇ.

(چارۋىچىلىق نۇقتىسى)

كۇلا كۆۋرۈك

يېزىلىق ھۆكۈمەتنىڭ شەرقىي جەنۇبىغا 25.1 كىلومېتىر كېلىدۇ. تاغلىق رايونغا جايلاشقان، يازلىق يايلاق. كۆلىمى 1500 مو، مال سىغىمچانلىقى 1000 قويلۇق. بۇ چارۋىچىلىق نۇقتىسى سانجۇ دەرياسىنىڭ يۇقۇرى ئېقىمىدىكى تار جايغا ئورۇنلاشقان بولۇپ، بۇرۇندا كىشىلەر ئۆتۈشكە ئاسان بولسۇن ئۈچۈن بۇ تارغا چىغدىن كۇلا ئېتىپ ئاسما كۆۋرۈك ياسانغانلىقى ئۈچۈن، شۇنداق ئاتالغان. سانجۇ يېزىسىنىڭ باش بوسكا كەنت كومىتېتى باشقۇرۇپ پايدىلىنىدۇ.

چاقماق

(چارۋىچىلىق نۇقتىسى)
يېزىلىق ھۆكۈمەتنىڭ غەربىي جەنۇبىغا 7.8 كىلومېتىر كېلىدۇ، تاغلىق رايونغا جايلاشقان. قىشلىق يايلاق، كۆلىمى 600 مو، مال سىغىمچانلىقى 600 قويلۇق. يايلاقنىڭ ئەتراپىدا ئوت ياندۇرىدىغان چاقماق تاش كۆپ بولغانلىقى ئۈچۈن، شۇنداق ئاتالغان. سانجۇ يېزىسىنىڭ ئېرىغىل كەنت كومىتېتى باشقۇرۇپ پايدىلىنىدۇ.

غولجاڭگال

(چارۋىچىلىق نۇقتىسى)
يېزىلىق ھۆكۈمەتنىڭ غەربىي جەنۇبىغا 64.1 كىلومېتىر كېلىدۇ. ئىككى ئائىلە، يەتتە كىشى ئولتۇرۇشلۇق. چارۋىچىلىقنى ئاساس قىلىدۇ. 6 مو تېرىلغۇ يېرى بار بولۇپ، ئارپا تېرىلغىلى بولىدۇ. بۇ چارۋىچىلىق نۇقتىسىدا چاتقالار كۆپ ئۆسىدىغان، چىغان تولا بولغانلىقتىن، شۇنداق ئاتالغان. كەڭىر كەنت كومىتېتى باشقۇرۇپ پايدىلىنىدۇ.

سۆگەتئېغىز

(چارۋىچىلىق نۇقتىسى)
يېزىلىق ھۆكۈمەتنىڭ غەربىي جەنۇبىغا 31.4 كىلومېتىر كېلىدۇ، تاغلىق رايونغا جايلاشقان، بىر ئائىلىلىك ئىككى كىشى ئولتۇرۇشلۇق. يازلىق يايلاق بولۇپ، كۆلىمى 200 مو كېلىدۇ، مال سىغىم-چانلىقى 200 قويلۇق، 3 مو تېرىلغۇ يەر بار. بۇ چارۋىچىلىق نۇقتىسى كۆزلەڭگە بارىدىغان يولنىڭ ئېغىزىدا بولۇپ، بۇرۇندا بۇ يەردە سۆگەت بولغىنى ئۈچۈن، شۇنداق ئاتالغان. كۆزلەڭ كەنت كومىتېتى باشقۇرۇپ پايدىلىنىدۇ.

گۇما ناھىيىلىك دۆلەت ئىگىلىكىدىكى چارۋىچىلىق مەيدانىنىڭ ئومۇمىي ئەھۋالى

مەيدان تەشكىلى ناھىيە شەھىرى تۇرۇشلۇق ئورۇننىڭ شەرقىي شىمالىغا 22.5 كىلومېتر كېلىدۇ، چودا يېزىسىنىڭ دائىرىسى ئىچىگە جايلاشقان. تېرىم يەر كۆلىمى 2124 مو، يايلاق كۆلىمى 13088 مو. قارىمىقىدا ئىككى كەنت كومىتېتى، ئۈچ تەبىئىي كەنت بار، بەش ئورۇندا چارۋىچىلىق نۇقتىسى بار. 177 ئائىلە ئولتۇرۇشلۇق بولۇپ، نوپۇسى 763، بۇنىڭ ئىچىدە ئۇيغۇر 647، خەنزۇ 94، خۇيزۇ 13، قىرغىز ئالتە، تاجىك ئۈچ كىشى. مەيدان تەشكىلى باشلاق كەنتىدە. «باشلاق» نىڭ مەنىسى «باش بۇلاق».

بۇ مەيدان ئەسلىدە قاراقاش ناھىيىلىك چارۋىچىلىق مەيدانىغا تەۋە بولۇپ، 1953-يىلى گۇما ناھىيىسىنىڭ قارىمىقىغا ئۆتۈپ، «گۇما ناھىيىلىك كالا فېرمىسى» دەپ ئاتالغان. 1954-يىلى «گۇما ناھىيىلىك چارۋىچىلىق مەيدانى» دەپ ئۆزگەرتىلگەن. ئۇ، گۇما ناھىيىسىنىڭ قارىمىقىدا بولغانلىقى، ئومۇمىي خەلق مۈلۈكچىلىكىدىكى كارخانا ئورنى بولغانلىقى، چارۋىچىلىق بىلەن شۇغۇللىنىشنى ئاساس قىلىدىغانلىقى ئۈچۈن، «گۇما ناھىيىلىك دۆلەت ئىگىلىكىدىكى چارۋىچىلىق مەيدانى» دەپ نام بېرىلگەن.

تۈزلەڭلىككە جايلاشقان ، دېڭىز يۈزىدىن ئېگىزلىكى 1300 مېتر بولۇپ، ئىچكى قۇرۇقلۇقنىڭ مەركىزى رايونىدا تۇرىدۇ، قۇملۇققا يېقىن، قۇرغاق، يامغۇر ئاز ياغىدۇ، بوران كۆپ چىقىدۇ، ئىقلىمى قۇرۇقلۇق خاراكتېرىدىكى كىلىماتقا كىرىدۇ، يىللىق ئوتتۇرىچە تېمپېراتۇرىسى 11.6°C . ئەڭ ئىسسىق بولغاندا (7 -ئايدا) 24.9°C ، ئەڭ سوغۇق بولغاندا (1 -ئايدا) 6°C بولىدۇ. يىللىق ئوتتۇرىچە ھۆل-يېغىن مىقدارى 51 مىللىمېتر، قىراۋسىز مەزگىلى 210 كۈن ئەتراپىدا. ھاۋا كىلىماتىدىكى ئاساسلىق تەبىئىي ئاپەتلەر قۇرغاقچىلىق، بوران ۋە قۇرۇت ئاپىتىدىن ئىبارەت.


دېھقانچىلىق ئەترىتى دېھقانچىلىقنى ئاساس قىلىدۇ، قوشۇمچە ئورمانچىلىق بىلەن شۇغۇللىنىدۇ. يەم-خەشەك ۋە ئوت-چۆپ تېرىيدۇ. 1985-يىلى تېرىغان كۆممىقوناق كۆلىمى 426 مو، ئوت-خەس كۆلىمى 1061 مو. قوشۇمچە كېۋەز، مايلىقدان تېرىيدۇ. دائىرىسى ئىچىدىكى باشلاق سۇ ئامبىرى ۋە تەبىئىي بۇلاقلارنىڭ سۈيى بىلەن يەر سۇغۇرىدۇ. سۈنئىي يېتىشتۈرۈلگەن ئورمان كۆلىمى 324 مو، 1985-يىلى ئىشلەپچىقىرىلغان ئاشلىق 135 مىڭ جىڭ، پاختا 32 مىڭ جىڭ، يىل ئاخىرىدىكى قوتاندا بار چارۋا سانى 7780 تۇياق، تارقاق تىكىلگەن ئورمان 2510 تۈپ.

ئارپىلىق چارۋىچىلىق ئەترىتى مەيدان تەشكىلى تۇرۇشلۇق ئورۇننىڭ جەنۇبىغا 71.5 كىلومېتر

كېلىدىغان جايدا بولوپ، دېڭىز يۈزىدىن ئېگىزلىكى 2500 مېتىردىن 3500 مېتىرغىچە كېلىدۇ، پوسكا كەنتىنىڭ باش تەرىپىدە، ئوتتۇرا قىسىم دەريا-ئېقىنلىرى ۋە تاغ ئارىسىدىكى چىلغىلاردا چارۋا باقىدۇ. يايلاق كۆلىمى 13088 مو بولۇپ شاپ، كەلپ، سېرىقئوت ۋە ياپىچان قاتارلىقلار ئۆسىدۇ، 6500 تۇياقتىن ئارتۇق مال سىغىدۇ. چارۋىچىلىقتا ئىنچىكە يۇڭلۇق قوي بېقىشنى ئاساس قىلىدۇ، قوشۇمچە كالا، قوتاز، ئات، تۆگە، ئېشەك قاتارلىقلار بار.

دائىرىسى ئىچىدىن رەۋەن، بۆرسامسقى، ئىت ياكىمى قاتارلىق دورا ئۆسۈملۈكلىرى چىقىدۇ، كېيىك، داۋىغان، تۈلكە، بۆرە، بۈركۈت، ئۇلا، كەكلىك قاتارلىق ياۋايى ھايۋاناتلار ۋە ئۇچار-قاناتلار بار.

مەيدان تەشكىلدە يۈك ئاپتوموبىلىدىن بىرى، چوڭ، ئوتتۇرا تىپتىكى تراكتوردىن بەشى، توپا ئىتتىرىش ماشىنىسىدىن بىرى، قول تراكتورىدىن ئىككىسى، يۈك قىرغىش ماشىنىسىدىن ئىككىسى، ئۇن تارتىش ماشىنىسىدىن بىرى بار بولۇپ، ماشىنىلارنىڭ ئومۇمىي ئات كۈچى 460. تەۋەسىدە تۆت باشلانغۇچ مەكتەپ بار بولۇپ، 18 ئوقۇتقۇچىسى بار. ساقلىقنى ساقلاش پونكىتى، رادىئو ئاڭلىتىش ئۆيى، كىنوخانا، سودا دۇكىنى قاتارلىق مەدەنىيەت-پاراۋانلىق مۇئەسسەسىلىرى قۇرۇلغان.



باشلاقتىكى بېلىكۆل.

گۇماناھىيىلىك دۆلەت ئىگىلىكىدىكى چارۋىچىلىق مەيدان

(«گۇماناھىيىلىك دۆلەت ئىگىلىكىدىكى چارۋىچىلىق مەيدانىنىڭ ئومۇمىي ئەھۋالى» غا قارالسۇن)

باشلاق كەنت كومىتېتى تۇرۇشلۇق ئورنى: باشلاق

مەيدان تەشكىلىنىڭ غەربىي شىمالغا 0.6 كىلومېتر كېلىدۇ. تۈزلەڭلىككە جايلاشقان، قارىمىدا بىر كەنت بار. 120 ئائىلە، 420 نوپۇسى بار بولۇپ، بۇنىڭ ئىچىدە خەنزۇ 75، خۇيزۇ 8. دېھقانچىلىقنى ئاساس قىلىدۇ. تېرىلغۇ يېرى 800 مو، ئاساسلىق مەھسۇلاتى بۇغداي، كۆممىقوناق، پاختا، مايلىقدان. قوشۇمچە چارۋىچىلىق، ئورمانچىلىق بىلەن شۇغۇللىنىدۇ. چوڭ-كىچىك تىراك-توردىن بەشى، ئاپتوموبىلدىن ئىككىسى بار. تۇرۇشلۇق ئورنىنىڭ نامى بىلەن ئاتالغان. بۇ مەيدان ئەسلىدە قاراقاش ناھىيىلىك چارۋىچىلىق مەيدانىغا قاراشلىق بولۇپ، 1954-يىلى گۇماناھىيىسىنىڭ تەۋەلىكىگە ئۆتۈپ، «گۇماناھىيىلىك چارۋىچىلىق مەيدان» دەپ ئاتالغان. 1956-يىلى «گۇماناھىيىلىك دۆلەت ئىگىلىكىدىكى چارۋىچىلىق مەيدان» بولۇپ قۇرۇلۇپ، باشلاق دادۇي بولغان. 1985-يىلى كەنت كومىتېتىگە ئۆزگەرتىلگەن.

باشلاق

ئومۇمىي ئەھۋالى كەنت كومىتېتىنىڭ قارالسۇن. مەنسى «باش بۇلاق»، بۇ كەنت بىر بۇلاقنىڭ باش تەرىپىگە جايلاشقانلىقى ئۈچۈن، شۇنداق ئاتالغان.

ئارپىلىق كەنت كومىتېتى تۇرۇشلۇق ئورنى: ئارپىلىق

مەيدان تەشكىلىنىڭ جەنۇبىغا 87 كىلومېتر كېلىدۇ. تاغلىق رايونغا جايلاشقان، قارىمىقىدا ئۈچ تەبىئىي كەنت بار. 78 ئائىلە، 369 نوپۇسى بار بولۇپ، بۇنىڭ ئىچىدە خەنزۇ 7، قىرغىز 13، تاجىك 5. چارۋىچىلىقنى ئاساس قىلىدۇ، تېرىلغۇ يېرى 1302 مو. قوشۇمچە دېھقانچىلىق بىلەن شۇغۇللىنىدۇ. 1985-يىلىنىڭ ئاخىرىدىكى قوتاندىكى چارۋا سانى 8180 تۇياق. تۇرۇشلۇق ئورنىنىڭ نامى بىلەن ئاتالغان.

بۇ يەر ئەسلى سانجۇ گۆشپىسىگە تەۋە بولۇپ، 1954-يىلى گۇماناھىيىلىك قوي فېرمىسىنىڭ بىر چارۋىچىلىق نۇقتىسى ئىدى. 1956-يىلى گۇماناھىيىلىك دۆلەت ئىگىلىكىدىكى چارۋىچىلىق مەيدانى قۇرۇلۇپ، «ئارپىلىق دادۇي» دەپ ئۆزگەرتىپ ئاتالغان. 1985-يىلىنىڭ بېشىدا كەنت كومىتېتىگە ئۆزگەرتىلگەن.

ئارپىلىق

مەيدان تەشكىلىنىڭ جەنۇبىغا 87 كىلومېتر كېلىدۇ. 66 ئائىلە، 316 نوپۇسى بار. چارۋىچىلىقنى ئاساس قىلىدۇ. تېرىلغۇ يېرى 852 مو. قوتاندىكى چارۋا سانى 7780 تۇياق. ھاۋا كىلىماتى

تۈپەيلىدىن، بۇ يەر پەقەت ئارپا تېرىشقىلا مۇۋاپىق كېلىدىغانلىقى ئۈچۈن، شۇنداق ئاتالغان.

قىزىلئېغىل

مەيدان تەشكىلىنىڭ جەنۇبىغا 53.2 كىلومېتىر كېلىدۇ، 12 ئائىلە، 54 ئادەم بار. تېرىلغۇ يېرى 450 مو. قوتاندىكى چارۋا سانى 400 تۇياق. بۇ جايدىكى مال ئېغىللىرىنىڭ كۆپۈنچىسى قىزىل تاشتىن قوپۇرۇلغاچقا، شۇنداق ئاتالغان.

(چارۋىچىلىق نۇقتىسى)

كۆلئېغىل

مەيدان تەشكىلىنىڭ شەرقىي جەنۇبىغا 66 كىلومېتىر كېلىدۇ. بۇ يايلاقتا يىل بويى چارۋا باققىلى بولىدۇ. تاغلىق رايونغا جايلاشقان، كۆلىمى 2000 مو، مال سىغىمچانلىقى 3000 قويلۇق. بۇ يەرنىڭ تۆت ئەتراپى ئېگىز تاغلىق، كۆل شەكلىدە بولغاچقا، شۇنداق ئاتالغان.

(چارۋىچىلىق نۇقتىسى)

بەلدۈرئېغىل

مەيدان تەشكىلىنىڭ شەرقىي جەنۇبىغا 70.7 كىلومېتىر كېلىدۇ. قىشلىق يايلاق، تاغلىق رايونغا جايلاشقان. كۆلىمى 130 مو، مال سىغىمچانلىقى 400 قويلۇق. بۇ يەر بىر چوڭقۇر جىلغا تەرىپىدىن ئىككى بۆلەككە بۆلۈۋېتىلگەن بولغاچقا، شۇنداق ئاتالغان.

(چارۋىچىلىق نۇقتىسى)

داشمال

مەيدان تەشكىلىنىڭ شەرقىي جەنۇبىغا 61.8 كىلومېتىر كېلىدۇ. يازلىق يايلاق، تاغلىق رايونغا جايلاشقان، كۆلىمى 7500 مو، مال سىغىمچانلىقى 3000 قويلۇق. مەنسى «داش قازانسىمان». بۇ يەر داش قازاندەك چوڭقۇر ئويمانلىققا جايلاشقانلىقى ئۈچۈن، شۇنداق ئاتالغان.

(چارۋىچىلىق نۇقتىسى)

قاۋاق

مەيدان تەشكىلىنىڭ جەنۇبىغا 76 كىلومېتىر كېلىدۇ. كۆلىمى 2500 مو، مال سىغىمچانلىقى 800 قويلۇق. مەنسى «سوغۇق چوققا». بۇ يەر ئېگىز تاغدا بولۇپ، يىل بويى قار يىغىلىپ تۇرىدىغانلىقى ئۈچۈن، شۇنداق ئاتالغان.

(چارۋىچىلىق نۇقتىسى)

ئاققاش

مەيدان تەشكىلىنىڭ غەربىي جەنۇبىغا 72.5 كىلومېتىر كېلىدۇ. يازلىق يايلاق، تاغلىق رايونغا جايلاشقان. كۆلىمى 100 مو، مال سىغىمچانلىقى 300 قويلۇق. بۇ چارۋىچىلىق نۇقتىسىدا يوغان ئاق تاشلار كۆپ بولغىنى ئۈچۈن، شۇنداق ئاتالغان.

گۇما ناھىيىلىك ئۇرۇقچىلىق مەيدانىنىڭ ئومۇمىي ئەھۋالى

ناھىيە شەھىرىنىڭ غەربىي جەنۇبىغا تۈز سىزىق ئارىلىقى 32 كىلومېتىر كېلىدۇ، قوشتاغ يېزىسى تەۋەسىگە جايلاشقان. ئومۇمىي يەر مەيدانى 333 كۋادرات كىلومېتىر كېلىدۇ. قارمىقىدا ئۈچ تەبىئىي كەنت بار. 99 ئائىلە ئولتۇرۇشلۇق بولۇپ، نوپۇسى 429، بۇنىڭ ئىچىدە ئۇيغۇر 384، خەنزۇ 45 نەپەر. دېھقانچىلىق ئىشچىسى 116 نەپەر. مەيدان تەشكىلى «تەشكىلئەتراپ» كەنتىدە. بۇ جاي ئەسلىدە ئېگىز-پەس قۇم دۆڭلۈك بولۇپ، 1951-يىلى ئەمگەك بىلەن ئۆزگەرتىش ئەترىتى قۇرۇلۇپ، ناھىيىلىك ج خ ئىدارىسىغا قاراشلىق بولغان. 1959-يىلى سىرتتىن كۆچۈپ كەلگەن دېھقانلار ئولتۇراقلىشىپ، بىنەم ئېچىپ تېرىقچىلىق قىلغان. 1960-يىلى ناھىيىلىك باغۋەنچىلىك مەيدان بولۇپ قۇرۇلغان. 1964-يىلى «گۇما ناھىيىلىك ئۇرۇقچىلىق مەيدانى» بولۇپ قۇرۇلۇپ، كوللېكتىپ مۈلۈكچىلىكىدىكى ئورۇن بولغان. 1974-يىلى ناھىيىگە قاراشلىق ئومۇمخەلق مۈلۈكچىلىكىدىكى ئۇرۇقچىلىق مەيدانىغا ئۆزگەرتىلگەن.

يەر تۈزۈلۈشى جەھەتتە غەرب تەرىپى ئېگىز، شەرق تەرىپى پەس، بىر ئاز تۈزلەڭ. دېڭىز يۈزىدىن ئوتتۇرىچە ئېگىزلىكى 2100 مېتىر. ئوتتۇرىچە تېمپېراتۇرىسى $10^{\circ}\text{C} \geq 9.3^{\circ}\text{C}$ ، جۇغلانما تېمپېراتۇرىسى 3560.4 گرادۇس. ئىقتىسادىي جەھەتتە دېھقانچىلىقنى ئاساس قىلىدۇ. قوشۇمچە ئورمانچىلىق، چارۋىچىلىق بىلەن شۇغۇللىنىدۇ. تېرىلغۇ يەر كۆلىمى 1180 مو بولۇپ، قوشتاغ دەرياسىنىڭ سۈيى بىلەن سۇغۇرىدۇ، بۇلاق سۈيىنى قوشۇمچە قىلىدۇ. دېھقانچىلىق زىرائەتلىرىدىن بۇغداي، كۆممىقوناق قاتارلىقلارنىڭ سورتلىق ئۇرۇقلىرىنى يېتىشتۈرۈشنى ئاساس قىلىدۇ، قوشۇمچە قوغۇن-تاۋۇز، ئوتياش، بېدە تېرىيدۇ. چارۋىچىلىقتا كالا، چوشقا، قوي بېقىشنى ئاساس قىلىدۇ. ئورمانچىلىقتا ئاساسلىقى تېرەك، سۆگەت، جىگدە، ئۆرۈك، ئالما، نەشپۈت قاتارلىقلار بار. چوڭ ئاقجىگدىسى مەشھۇر. 1985-يىلى 278 مىڭ جىڭ ئاشلىق ئىشلەپچىقىرىپ، 224 مىڭ جىڭ سورتلىق ئۇرۇق، 199 تۇياق تاۋار چارۋا يەتكۈزۈپ بەردى، ئومۇمىي مەھسۇلات قىممىتى 148 مىڭ يۈەنگە يەتتى.

مەيداندا تراكتور، سەيپوچى، دان ئايرىش ماشىنىسى، ئوت توغراش ماشىنىسى قاتارلىق يېزا ئىگىلىك قوشۇمچە مەھسۇلاتلىرىنى پىششىقلاپ ئىشلەيدىغان ماشىنىلار بار بولۇپ، ئومۇمىي قۇۋۋىتى 390 ئات كۈچىگە تەڭ. ھەر خىل دېھقانچىلىق ماشىنا-سايماڧلىرى بار بولۇپ، يەر ئاغ-دۇرۇش، ئۇرۇق سېلىش، دان ئايرىش ئىشلىرىدا ماشىنىلىشىشنى ئىشقا ئاشۇرغان. مەيداندا رادىئو ئاڭلىتىش ئۆيى، داۋالاش ئۆيى قۇرۇلغان. بىر باشلانغۇچ مەكتەپ بار بولۇپ، ئۈچ نەپەر ئوقۇتقۇچىسى بار، مەكتەپتە ئوقۇۋاتقان ئوقۇغۇچى سانى 70 نەپەر.

ئۆلچەملىك ناملىرى

گۇما ناھىيىلىك ئۇرۇقچىلىق مەيدان

(«گۇما ناھىيىلىك ئۇرۇقچىلىق مەيدانىنىڭ ئومۇمىي ئەھۋالى» غا قارالسۇن)

تەشكىلئەتراپ

ناھىيىلىك ھۆكۈمەتنىڭ غەربىي جەنۇبىغا 31 كىلومېتر كېلىدۇ. 52 ئائىلە، 179 نوپۇسى بار. تېرىلغۇ يېرى 451 مو، مەيدان تەشكىلىنىڭ ئەتراپى بولغانلىقى ئۈچۈن، شۇنداق ئاتالغان.

دۆڭمەھەللە

مەيدان تەشكىلىنىڭ شەرقىي شىمالىغا 0.3 كىلومېتر كېلىدۇ. 41 ئائىلە، 160 نوپۇسى بار. تېرىلغۇ يېرى 250 مو. بۇ كەنتنىڭ ئورنى ئېگىزرەك بولغىنى ئۈچۈن، شۇنداق ئاتالغان.

چوڭقۇر مەھەللە

مەيدان تەشكىلىنىڭ شەرقىگە 0.3 كىلومېتر كېلىدۇ. ئالتە ئائىلە، 31 ئادەم بار. تېرىلغۇ يېرى 226 مو. بۇ يەرنىڭ ئورنى چوڭقۇرراق بولغىنى ئۈچۈن، شۇنداق ئاتالغان.

(دېھقانچىلىق نۇقتىسى)

ياڭلەندۈي

مەيدان تەشكىلىنىڭ شىمالىغا 1.7 كىلومېتر كېلىدۇ. ئادەم ئولتۇرمايدۇ. تېرىلغۇ يېرى 252 مو. ئالاھىدە مەھسۇلاتى چوڭ ئاقجىگدە. مەنىسى — «قوي قوتىنى ئەترىتى». ئىلگىرى بۇ يەردە جىنايەتچىلەر بىنەم ئېچىپ بېدە تېرىپ، مال باققانلىقى ئۈچۈن، شۇنداق ئاتالغان.

Handwritten text, possibly a title or header, located at the top of the page. The text is faint and difficult to decipher.

A column of handwritten text on the right side of the page, appearing to be a list or a series of entries. The text is very faint and illegible.

A few scattered handwritten characters or short phrases on the left side of the page, also very faint.

كەسپىي تارماقلار ۋە ئورۇنلارنىڭ ناملىرى

دېھقانچىلىق، ئورمانچىلىق، بېلىقچىلىق كەسپىي مەيدانلارنىڭ ناملىرى

باشلاق بېلىقچىلىق

گۇما ناھىيىلىك دۆلەت ئىگىلىكىدىكى چارۋىچىلىق مەيدان (باشلاق) تەشكىلىنىڭ غەربىگە 1 كىلومېتىر كېلىدۇ. تۇرۇشلۇق جايىنىڭ نامى بىلەن «باشلاق بېلىقچىلىق» دەپ ئاتالغان. گۇما ناھىيىلىك سۇ ئېلېكتىر ئىدارىسىغا قارايدۇ. ھازىر 21 ئېغىز ئۆي بار. 7 ئائىلىلىك 16 ئۇيغۇر، 2 ئائىلىلىك تۆت خەنزۇ ئولتۇرۇشلۇق. سەيپوچىدىن بەشى بولۇپ 92 ئات كۈچىگە ئىگە. بېلىق قېيىقىدىن بىرى بار، تېزىلىغۇ يېرى 34 مو بولۇپ، بۇغداي، كۆممىقوناق چىقىدۇ. 1957-يىلى ئىش باشلاپ تۇغان سېلىنىپ 1958-يىلى پۈتكۈزۈلگەن. بۇ بېلىقچىلىق گۇما ناھىيىسىدىكى بىردىنبىر تاتلىق سۇ بېلىق كۆلى بولۇپ، شەكلى ئۇزۇن-چاق سوزۇلۇپ تۇرىدۇ، جەنۇبىدىن شىمالغىچە ئۇزۇنلۇقى 3000 مېتىر، شەرقىدىن غەربىگىچە ئوتتۇرىچە كەڭلىكى تەخمىنەن 690 مېتىر كېلىدۇ، كۆلىمى 2000 موغا يېقىن. يەر ئاستى بۇلاق سۈيىنى ئاساسلىق مەنبە قىلىدۇ، قوشۇمچە باشتىكى سانجۇ دەرياسىنىڭ سۈيى بىلەن تولۇقلايدۇ. سۈيىنىڭ ئوتتۇرىچە چوڭقۇرلۇقى 1.6 مېتىر، ئەڭ چوڭقۇر يېرىنىڭ 4 مېتىرگە يېتىدۇ، سىغىمچانلىقى 3 مىليون 500 مىڭ كۇب مېتىردىن 4 مىليون كۇب مېتىرغىچە كېلىدۇ. شىمال قىسمىدا توپىدىن ياسالغان تۇغان بار بولۇپ، ئۇزۇنلۇقى 1500 مېتىر، كەڭلىكى 6 مېتىر، ئېگىزلىكى 4 مېتىر. تۇغان ئۈستىدە سۆگەت بار. بىر سۇ چىقىرىش ئېغىزى ياسالغان، ئۇنىڭ ئەڭ چوڭ سۇ ئۆتۈش مىقدارى سېكۇنتتىغا 5 كۇب مېتىر بولۇپ، 5000 مو يەرنى سۇغارغىلى بولىدۇ. كۆل ئىچىدە قومۇش، يىكەن ئۆسىدۇ، سۇ تېگىدە بېلىق ئوتلىرى مول، ياۋا ئۆدەك جىق. ئاساسلىقى ساۋيۇ، لىيۇ بېلىقلىرى بېقىلىدۇ، يەنە ۋۇچاڭيۇ بېلىقىمۇ بار. ساۋيۇ بېلىقى ئەڭ ياخشى. يىللىق ئوتتۇرىچە بېلىق مەھسۇلاتى 3 توننا بولۇپ، كىرىمى 4800 يۈەنگە يېقىن بارىدۇ. 1985-يىلى سېلىنغان بېلىجان 100 مىڭ.

گۇما ناھىيىلىك 2-يېنىك سانائەت ئىدارىسىنىڭ ئورمانچىلىق مەيدانى

ناھىيە شەھىرى تۇرۇشلۇق ئورۇننىڭ غەربىي جەنۇبىغا تۈز سىزىق ئارىلىقى 27 كىلومېتىر كېلىدۇ. 9 ئائىلە، 25 ئادەم بار بولۇپ، ھەممىسى ئۇيغۇر. كۆلىمى 200 مو بولۇپ، بۇنىڭ ئىچىدە 80 مو بېدە بار. ئورمانچىلىقنى ئاساس قىلىدۇ، تېرەك ئۆستۈرىدۇ. ئۆزىنىڭ تەۋەلىك مۇناسىۋىتى

ۋە ئىشلەپچىقىرىش خاراكتېرىگە ئاساسەن شۇنداق نام ئالغان. 1967-يىلىدىن باشلاپ بىنەم ئېچىلىپ ئورمان يېتىشتۈرۈلۈشكە باشلىغان. ئەسلىدە قۇملۇق بولۇپ «بىنام» دېيىلگەن. ناھىيىلىك 2-يېنىك سانائەت ئىدارىسىغا قاراشلىق.

گۇما ناھىيەلىك يېمەكلىك شىركىتىنىڭ مال بورداش مەيدانى

ناھىيە شەھىرى تۇرۇشلۇق ئورۇننىڭ غەربىي جەنۇبىغا 25 كىلومېتىر كېلىدۇ. 335 مو تېرىلغۇ يېرى بار. ئاساسلىقى بۇغداي، بېدە تېرىلىدۇ. 224 نەپەر ئۇيغۇر ئاھالىسى بار بولۇپ، مال بورداش ۋە زېمىنىنى ئۈستىگە ئالغان. بۇ جاي ئەسلىدە بىر پارچە چوللۇك بولۇپ، 1958-يىلى لاي تىندۈرۈپ يەر قىلىپ مەيدان قۇرۇلۇپ، ناھىيىلىك يېمەكلىك شىركىتىگە قاراشلىق قىلىنغان. تەۋەلىك مۇناسىۋىتى ۋە كەسپىي خاراكتېرىگە ئاساسەن نام ئالغان.

بېلىقكۆل

گۇما بازىرى تۇرۇشلۇق ئورۇننىڭ شەرقىي شىمالىغا تۈز سىزىق ئارىلىقى 4 كىلومېتىر كېلىدۇ. تاتلىقسۇ كۆل، كۆلىمى 40 مو. سۇنىڭ چوڭقۇرلۇقى 2~0.6 مېتىر. كۆل تېگىدىكى بۇلاق سۈيىگە تايىنىدۇ، سۈيى شىمالغا قاراپ ئېقىپ بىگتۈەن گۇما دېھقانچىلىق مەيدانىغا كېتىدۇ، يىكەن بىلەن قومۇش ئۆسىدۇ. بېقىلغان بېلىق 3000، يىللىق بورا توقۇپ تاپقان كىرىمى 7000 يۈەن، ئىككى ئادەم خەۋەر تاپىدۇ. تەبىئىي كۆل ھېسابلىنىدۇ. ئىلگىرى ناسىر ئاخۇننىڭ كۆلى ياكى مۇسا يۈز بېشىنىڭ كۆلى دېيىلگەن. گۇما بازىرىنىڭ بېلىق بېقىش مەيدانى بولغاچقا، «بېلىقكۆل» دەپ نام ئالغان.

ئىستانسا، پونكىت، داۋبەن، ئايرودروملارنىڭ ناملىرى

سانجۇ سۇ رايىنى پونكىتى

كەڭقەر قىرغىز مىللىي يېزىسىغا ئورۇنلاشقان بولۇپ، سانجۇ دەرياسىنىڭ غەربىي ياقىسىدا، شەرقىي شىمالى تەرىپىدىن يېزا تۇرۇشلۇق ئورۇنغىچە تۈز سىزىق ئارىلىقى 21 كىلومېتىر. ئاساسلىق كەسپى سانجۇ دەرياسى سۈيىنىڭ ئۆزگىرىشىنى ھەمدە دەريا سۈيىنىڭ ئۆزگىرىشىگە كۆرسىتىدىغان يامغۇر، قار يېغىنى، پارغا ئايلىنىش مىقدارى قاتارلىق ئەھۋاللارنى ئۆلچەپ، سۇ رايى ماتېرىياللىرىنى يىغىش بولغاچقا، «سانجۇ سۇ رايى پونكىتى» دەپ ئاتالغان. ھازىر شىنجاڭ ئۇيغۇر ئاپتونوم رايونلۇق سۇ رايى باش ئىدارىسىغا بىۋاسىتە قارايدۇ، خوتەن ۋىلايەتلىك سۇ رايى شۆبە پونكىتىدىن باشقۇرىلىدۇ، گۇما ناھىيىسى ئۈچۈن خىزمەت قىلىدۇ. ئومۇمىي كۆلىمى 240 كۋادرات مېتىر، 10 ئېغىز خىش-ياغاچ قۇرۇلمىلىق ئۆي بار بولۇپ، قۇرۇلۇش كۆلىمى 160 كۋادرات مېتىر. پونكىتتا تېلېگراف ئاپاراتى، ئاپتوماتىك سۇ ئۆلچەش ئەسۋابى ۋە ھاۋا شارى، كۈندىلىك سۇ، كىلىمات ئۆلچەش ئەسۋابى بار. ئىككى نەپەر خىزمەتچىسى بار. ئۇنىڭدىن باشقا 5-6 مو ئوتياشلىق يېرى بار. سۇ رايى پونكىتى 1959-يىلى قۇرۇلۇپ، 1960-يىلى رەسمىي ئىش باشلىغان. خوتەن ۋىلا-

يەتلىك سۇ رايى شۆبە پونكىتىغا قاراشلىق بولغان، 1961-يىلى گۇما ناھىيىلىك سۇ ئېلېكتر ئىدارىسىغا قارىغان، 1963-يىلى قايتىدىن شىنجاڭ سۇ رايى باش ئىدارىسى خوتەن سۇ رايى شۆبە پونكىتىغا قاراشلىق بولغان. سۇ رايى گېزىتى ۋە خوتەن ۋىلايەتلىك سۇ رايى شۆبە پونكىتىغا سۇ رايى ئۇچۇرلىرىنى يەتكۈزۈپ بېرىدۇ.

گۇما ترانسپورت بىكىتى

بۇ بىكەت شىنجاڭ ئۇيغۇر ئاپتونوم رايونلۇق قاتناش نازارىتىنىڭ ترانسپورت باش شىركىتى تەرىپىدىن ئەۋەتىلگەن ئورۇن بولۇپ، گۇمىنىڭ ساغان كەنتىدە تۇرۇشلۇق. چاكو-قاغىلىق تاش-يولنىڭ جەنۇبىي ياقىسىغا جايلاشقان. شەرق، غەرب، جەنۇب ئۈچ تەرىپى گۇما بازىرى ساغان كەنتىنىڭ تېرىم يەرلىرى، شىمالىي تەرىپىدىن ناھىيە شەھىرىنىڭ مەركىزىگىچە بولغان تۈز سىزىق ئارىلىقى 8 كىلومېتىر، ئاسفالت يول تۇتاشتۇرۇپ تۇرىدۇ. ئوتتۇرا يولدا يولۇچى توشۇش، مال توشۇش ترانسپورتىنى ئىدارە قىلغاچقا، «گۇما ترانسپورت بىكىتى» دەپ ئاتالغان.

1956-يىلى بىكەت قۇرۇلغاندا يولنىڭ شىمالىدا ئىدى. 1962-يىلى كېڭەيتىپ قۇرۇلۇپ يولنىڭ جەنۇبىغا يۆتكەلگەن. ئەسلى ئىسمى «گۇما ناھىيە ساغان ترانسپورت بىكىتى» ئىدى. 1975-يىلى بىگتۇەن ئەمەلدىن قالدۇرۇلغاندا گۇما ساغان بىگتۇەن بىكىتى گۇما ترانسپورت بىكىتىگە قوشۇۋېتىلگەن. ھازىرقى ئىشچى-خىزمەتچىسى 32 نەپەر، ئۇيغۇر 18، خەنزۇ 14.

ئىشخانا، بېلەت ئۆيى، مېھمانخانا، ئاشخانا، ماشىنا كۈتۈش ئۆيى، ماشىنا توختۇتۇپ قويۇش مەيدانى ۋە ئىشچى-خىزمەتچىلەر ياتاقلىرى بار. ئومۇمىي كۆلىمى 2000 كۋادرات مېتىر. 15 ئېغىز مېھمانخانىسى بولۇپ، 80 كارىۋىتى بار، ماشىنا كۈتۈش ئۆيى 70 كۋادرات مېتىر بولۇپ، 100 دىن ئارتۇق ئادەم سىغىدۇ، ماشىنا توختاش مەيدانى 700 كۋادرات مېتىر بولۇپ، ئەڭ كۆپ بولغاندا 50 ماشىنا سىغىدۇ. ھەر كۈنى ئوتتۇرا ھېساب بىلەن كۈتۈۋالدىغان تاماق يەيدىغان ۋە قونۇدىغان يولۇچىلار 300 نەچچە ئادەم قېتىم، توختايدىغان ماشىنا 20~10. ئوتتۇرا ھېساب بىلەن يىلىغا 250 توننا مال مەنبەسىنى بېجىرىدۇ ۋە ئورۇنلاشتۇرىدۇ، بىر مىليون يۈەن ئەتراپىدا توشۇش كىراسىنى ۋاكالىتەن ھېساب قىلىدۇ، ئومۇمىي كىرىم سوممىسى 60 مىڭ يۈەندىن ئارتۇق.

ياپچان سۇ ئېلېكتر ئىستانسىسى

گۇما ناھىيە شەھىرىنىڭ غەربىي جەنۇبىغا تۈز سىزىق ئارىلىقى 18 كىلومېتىر كېلىدۇ. گۇما بازىرىنىڭ ياپچان كەنتىدە، ياپچان سۇ ئامبىرى چوڭ تۇغىنىڭ شەرقىي شىمالىدىن 5.8 كىلومېتىر كېلىدىغان جايغا ئورۇنلاشقان، تۇرۇشلۇق كەنتىنىڭ نامى بىلەن «ياپچان سۇ ئېلېكتر ئىستانسىسى» دەپ نام بېرىلگەن، گۇما ناھىيىلىك سۇ ئېلېكتر ئىدارىسىگە قاراشلىق. ھازىر بار ئىشچى-خىزمەتچىسى 37 نەپەر بولۇپ، بۇنىڭ ئىچىدە ئۇيغۇر 25 نەپەر، خەنزۇ 12 نەپەر.

ياپچان سۇ ئېلېكتر ئىستانسىسى نۆۋەتتە ناھىيە بويىچە ئەڭ چوڭ سۇ ئېلېكتر ئىستانسىسى ھېسابلىنىدۇ. ئومۇمىي كۆلىمى 3700 كۋادرات مېتىر بولۇپ، قۇرۇلۇش كۆلىمى 1445 كۋادرات مېتىر، 1976-يىلى 11-ئايدا قۇرۇلۇشقا باشلاپ، 1978-يىلى 5-ئايدا پۈتۈپ ئىشقا كىرىشتۈرۈلگەن. گېنېراتور سىغىمچانلىقى 2×800 كىلوۋات. ئاساسلىقى گۇما ناھىيە شەھىرى،

گۇما بازىرى، كۆكتېرەك، موكويلا، پىشنا يېزىلىرىنى توك بىلەن تەمىنلەيدۇ. شىنجاڭ ئىشلەپچىقىرىش-قۇرۇلۇش بىڭتۇەن خوتەن دېھقانچىلىق مەيدانلىرىنى باشقۇرۇش ئىدارىسى گۇما دېھقانچىلىق مەيدان ۋە قوشتاغ يېزىسىنىڭ قىسمەن كەنتلىرىنىڭ يېزا ئىگىلىك ئىشلەپچىقىرىشى ھەمدە ئاھالىلەر تۇرمۇشىدا ئىشلىتىدىغان توكنى تەمىنلەپ بېرىدۇ.

گۇما ناھىيە رادىئو ئۇلاپ تارقىتىش ئىستانسىسى

ناھىيە شەھىرى تۇرۇشلۇق جايىنىڭ جەنۇبىغا تۈز سىزىق ئارىلىقى 3 كىلومېتىر كېلىدۇ. ئىگە-لىگەن يېرى 50 مو. ئىشچى-خىزمەتچىسى 29 نەپەر، قۇراشتۇرۇلغان گېنېراتور سىغىمچانلىقى ۋە يۈكلىمە دولقۇنى 1000 كىلوۋاتتىن. 1982-يىلى قۇرۇلغان. ئاساسلىق كەسپى رادىئو ئۇلاپ تارقىتىش. رادىئو-تېلېۋىزىيە نازارىتىنىڭ بىر تۇتاش ئىشتاتى بويىچە 810 رادىئو ئۇلاپ تارقىتىش ئىستانسىسى دەپمۇ ئاتىلىدۇ.

گۇما ناھىيەلىك ھاۋارايى پونكىتى

ناھىيە شەھىرىدىكى بوستان يولىنىڭ غەربىي ياقىسىغا جايلاشقان، ئىگەلىگەن يېرى 11 مو، قۇرۇلۇش كۆلىمى 1300 كۋادرات مېتىر، ئىشچى-خىزمەتچىسى 15 نەپەر. 1959-يىلى پونكىت قۇرۇلغان. ئۆز جايىنىڭ ھاۋا رايونى ئۆلچەش، ھاۋا رايونى ئالدىن مەلۇمات بېرىش، ماتېرىيال يىغىش، يۇقىرى دەرىجىلىك كەسپىي تارماقلارغا ھاۋا رايونى ماتېرىيال يەتكۈزۈپ بېرىش خىزمەتىنى ئۈستىگە ئالغان. پونكىت ئىچىدىكى ئۆلچەش مەيدانىنىڭ دېڭىز يۈزىدىن ئېگىزلىكى 1375.4 مېتىر. ئىگەلىگەن يەر بىر مو. ئۆزىنىڭ تەۋەلىك مۇناسىۋىتى ۋە كەسپىي خاراكتېرىگە ئاساسەن نام ئالغان.

سانجۇ يېزا سۇ ئېلېكتر ئىستانسىسى

سانجۇ يېزىسىنىڭ غەربىگە تۈز سىزىق ئارىلىقى 6 كىلومېتىر كېلىدۇ. قۇراشتۇرۇلغان گېنېراتور سىغىمى 3×125 كىلوۋات. يىللىق توك تارقىتىش مىقدارى تەخمىنەن 105 مىڭ كىلوۋات سائەت. 17 نەپەر ئىشچى-خىزمەتچىسى بار. 1965-يىلى قۇرۇشقا باشلىنىپ 1967-يىلى توك تارقاتقان. ماشىنا ئۆيى بەش ئېغىز. يېزا ۋە ناھىيەلىك سۇ ئېلېكتر ئىدارىسىدىن قوش رەھبەرلىك قىلىنىدۇ. سانجۇ يېزىسىغا تەۋە بولغانلىقى ھەم كەسپىي خاراكتېرىگە ئاساسەن نام ئالغان.

قاراسۇ سۇ ئېلېكتر ئىستانسىسى

قوشتاغ يېزا تۇرۇشلۇق ئورۇننىڭ غەربىي جەنۇبىغا تۈز سىزىق ئارىلىقى 17.6 كىلومېتىر كېلىدۇ، قاراسۇ كەنت كومىتېتىنىڭ بايدۆۋە كەنتىدە. قۇراشتۇرۇلغان گېنېراتور سىغىمى 18 كىلوۋات. ئىككى نەپەر ئۇيغۇر خىزمەتچىسى بار. 1970-يىلى ئىش باشلاپ 1971-يىلى پۈتۈپ توك بەرگەن. قاراسۇ كەنتى دائىرىسىدە بولغاچقا، شۇنداق نام ئالغان.

كەڭەز سۇ ئېلېكتر ئىستانسىسى

ئاۋئابات تاجىك مىللىي يېزىسى تۇرۇشلۇق ئورۇننىڭ شەرقىي جەنۇبىغا 2.8 كىلومېتىر كېلىدۇ، تۆت نەپەر خىزمەتچىسى بار. قۇراشتۇرۇلغان گېنېراتور سىغىمى 80 كىلوۋات. 1978-يىلى پۈتۈپ توك بەرگەن، كەڭەز كەنتىنى توك بىلەن تەمىنلەيدۇ. كەڭەز تەۋەسىدە بولغانلىقى ئۈچۈن، شۇنداق

قوشتاغ سۇ ئېلېكتر ئىستانسىسى

قوشتاغ يېزىسى تۇرۇشلۇق ئورۇننىڭ غەربىي جەنۇبىغا تۈز سىزىق ئارىلىقى 2.6 كىلومېتىر كېلىدۇ، قوشتاغ ئۆستەڭنىڭ ئۈستىدە. 1972-يىلى ئىش باشلاپ 1974-يىلى توك تارقاقان. گېنېراتور قۇراشتۇرۇلۇشى 55 كىلوۋات. 54 ئات كۈچىگە ئىگە 36 كىلوۋاتلىق ۋە 60 ئات كۈچىگە ئىگە 40 كىلوۋاتلىق ئىككى زاپاس سەيىوجىلىق توك چىقىرىش ماشىنىسىمۇ بار بولۇپ، سۇ يېتىشمىگەن ۋاقىتلاردا ئوت كۈچى بىلەن توك چىقىرىدۇ. ئىستانسىدا يەتتە نەپەر خىزمەتچى ئىشلەيدۇ. يېزىدىكى ئىدارىلار، ئۇن زاۋۇتى، ياغ زاۋۇتى ۋە ئىشلەپچىقىرىش، يورۇتۇش ئۈچۈن توك بىلەن تەمىنلەيدۇ. بۇ سۇ ئېلېكتر ئىستانسىسى قوشتاغ يېزىسىغا قاراشلىق بولغىنى ئۈچۈن، شۇنداق نام ئالغان.

دۇۋا بازىرى سۇ ئېلېكتر ئىستانسىسى

بازار تۇرۇشلۇق ئورۇننىڭ شىمالىغا تۈز سىزىق ئارىلىقى 2 كىلومېتىر كېلىدۇ. 1981-يىلى پۈتۈپ توك چىقىرىلغان. قۇراشتۇرۇلغان گېنېراتور سىغىمى 18 كىلوۋات. سۇ باشلاش ئۆستىڭىنىڭ ئۇزۇنلۇقى 100 مېتىر، پەسىيىش پەرقى 14.2 مېتىر، خىزمەتچىسى ئىككى نەپەر. سۇ ئېلېكتر ئىستانسىسى دۇۋا بازىرىغا تەۋە بولغاچقا، شۇنداق ئاتالغان.

كىلىياڭ سۇ رايى پونكىتى

قوشتاغ يېزىسى تۇرۇشلۇق ئورۇننىڭ غەربىي جەنۇبىغا تۈز سىزىق ئارىلىقى 32.5 كىلومېتىر كېلىدۇ. بۇ پونكىت 1956-يىلى قۇرۇلغان. پونكىتتا ئىككى نەپەر دۆلەت خىزمەتچىسى بار بولۇپ، ۋىلايەتنىڭ قارىمىقىدا. سۇنىڭ ئېقىمى، تېزلىكىنى ئۆلچەش، سۇ ئەھۋالىنى مەلۇم قىلىش، سۇ رايى توغرىلىق سانلىق مەلۇمات ھەمدە ماتېرىيال يەتكۈزۈپ بېرىشنى ئۈستىگە ئالغان. كىلىياڭ كەنتىدە بولغاچقا، شۇنداق ئاتالغان.

گۇما ناھىيەلىك ئورمانچىلىق پونكىتى

ناھىيە شەھىرىنىڭ جەنۇبىغا 3 كىلومېتىر كېلىدۇ، گۇما يولىنىڭ غەربىي ياقىسىدا. ھازىر بار تېرىلغۇ يېرى 315 مو، ئورمان يېرى 2426 مو. قارىمىقىدا تۈگمەنباش، ئارقۇم، ئاچچىق قاتارلىق ئورمان ئۇچاستەلىرى بار. پونكىت بويىچە 39 نەپەر ئىشچى-خىزمەتچى بار بولۇپ، ئۇنىڭ ئىچىدە تېخنىك كادىر ئالتە نەپەر. 1966-يىلى پونكىت قۇرۇلۇپ، گۇما ناھىيەلىك ئورمانچىلىق خىزمەت پونكىتى دەپ نام بېرىلگەن. 1959-يىلى «گۇما ناھىيەلىك دېھقانچىلىق-ئورمانچىلىق-چارۋىچىلىق ئىلمىي تەتقىقات ئورنى» غا قوشۇۋېتىلگەن. 1963-يىلى ئورگانلارنى ئايرىپ تەسىس قىلغاندا قايتىدىن «گۇما ناھىيەلىك ئورمانچىلىق خىزمەت پونكىتى» قىلىپ تەشكىللەنگەن.

گۇما ناھىيەلىك دېھقانچىلىق تېخنىكىسىنى كېڭەيتىش پونكىتى

ناھىيە شەھىرىدىكى يېڭىئۆستەڭ يولىنىڭ شىمالىي ياقىسىدا. ھازىر 45 نەپەر ئىشچى-خىزمەتچىسى بار بولۇپ، بۇنىڭ ئىچىدە تېخنىك كادىر 32 نەپەر، ئاگرونوم 6 نەپەر، ياردەمچى ئاگرو-نوم 8 نەپەر. لاجوراتورىيە قۇرۇلغان، ئۆسكۈنىلىرى بىر قەدەر تولۇق. گۇما ناھىيىسىگە قاراشلىق

بولغانلىقى، دېھقانچىلىق تېخنىكىسىنى كېڭەيتىش خىزمىتىنى ئىشلەيدىغانلىقى ئۈچۈن، شۇنداق نام ئالغان. 1955-يىلى پونكىت قۇرۇلغان، 1959-يىلى ئورمانچىلىق پونكىتى، مال دوختۇرلۇق پونكىتى بىلەن بىرلەشتۈرۈلۈپ، دېھقانچىلىق، ئورمانچىلىق، چارۋىچىلىق ئىلمىي تەتقىقات ئورنى دەپ ئاتالغان. 1963-يىلى دېھقانچىلىق، ئورمانچىلىق، چارۋىچىلىق ئۆزئالدىغا پونكىت بولغاندا قايتىدىن «گۇما ناھىيىلىك دېھقانچىلىق تېخنىكىسىنى كېڭەيتىش پونكىتى» بولۇپ قۇرۇلغان. 1964-يىلى ئۇرۇقچىلىق پونكىتى بىلەن بىرلەشتۈرۈلگەن. 1975-يىلى «ئۇرۇقچىلىق پونكىتى» ئايرىلىپ چىقىپ كەتكەن. 1980-يىلى گۇما ناھىيىلىك «دېھقانچىلىق ئىلمىي تەتقىقات ئورنى» دەپ ئۆزگەرتىپ ئاتالغان، 1981-يىلى «دېھقانچىلىق تېخنىكىسىنى كېڭەيتىش پونكىتى» دېگەن نامى ئەسلىگە كەلتۈرۈلگەن.

گۇما ناھىيىلىك چارۋا مال دوختۇرلۇق پونكىتى

ناھىيە شەھىرىدىكى يېڭىئۆستەڭ يولىنىڭ شەرقىي ياقىسىغا جايلاشقان. 22 نەپەر ئىشچى-خىزمەتچىسى بار بولۇپ، بۇنىڭ ئىچىدە مال دوختۇرلۇق ئۇستىسى 3 نەپەر، ياردەمچى مال دوختۇرلۇق ئۇستىسى 4 نەپەر، تېخنىك 7 نەپەر، لابورانت 1 نەپەر. لابوراتورىيەسى بار بولۇپ، ئۆسكۈنىلىرى بىر قەدەر تولۇق. بىر ئاپتوموبىل بار. 1951-يىلى 5-ئايدا پونكىت قۇرۇلغان. 1959-يىلى ئورمانچىلىق پونكىتى، دېھقانچىلىق تېخنىكا پونكىتى بىلەن قوشۇلۇپ «گۇما ناھىيىلىك دېھقانچىلىق، ئورمانچىلىق، چارۋىچىلىق ئىلمىي تەتقىقات ئورنى» دەپ ئاتالغان. 1963-يىلى ئۈچ پونكىت ئايرىلغاندا يەنىلا «گۇما ناھىيىلىك چارۋا مال دوختۇرلۇق پونكىتى» دەپ ئاتالغان.

ئازغان ئوتلاق پونكىتى

پىشنا يېزىسى تۇرۇشلۇق ئورۇننىڭ شەرقىي شىمالغا تۈز سىزىق ئارىلىقى 3.1 كىلومېتىر كېلىدىغان ئازغان كەنتىدە. 32 نەپەر ئۇيغۇر ئاھالىسى ئولتۇرۇشلۇق. تېرىلغۇ يېرى 5000 مو، دېھقانچىلىقنى ئاساس قىلىدۇ، ئاساسلىق مەھسۇلاتى كۆممىقوناق بىلەن بېدە. بۇرۇن بۇ جاي قومۇشلۇق، سازلىق يەر بولۇپ، 1979-يىلى 5-ئايدا پونكىت قۇرۇلغان. ناھىيىدە سۈتلۈك كالا تەرەققىي قىلدۇرۇش ئۈچۈن يەم-خەشەك يەتكۈزۈپ بېرىدۇ. تۇرۇشلۇق ئورۇننىڭ نامى بىلەن «ئازغان ئوتلاق پونكىتى» دەپ ئاتالغان.

ساغان داۋبەن

ناھىيە شەھىرى تۇرۇشلۇق ئورۇننىڭ غەربىي جەنۇبىغا تۈز سىزىق ئارىلىقى 7 كىلومېتىر كېلىدۇ، چاكو-قاغىلىق تاشيولىنىڭ شىمالىي ياقىسىدىكى 1390 كىلومېتىرلىق يول تاختىسى بار جاي. 1955-يىلى قۇرۇلغان. قۇرۇلۇش كۆلىمى 1000 كۋادرات مېتىر، ئۇندىن باشقا يەنە 12 مولۇق ئوتياشلىق يەر، باغ بار. 24 نەپەر ئىشچى-خىزمەتچىسى بار. چاكو-قاغىلىق تاشيولىنىڭ 1373 كىلومېتىرلىق يول تاختىسى بىلەن 1422 كىلومېتىرلىق يول تاختىسىنىڭ ئارىلىقىدىكى 49 كىلومېتىر ئاسفالت يولىنى ئاسرايدۇ. گاز ئاپتوموبىلدىن بىرى، كىچىك تىپتىكى موللاچى ماشىنىدىن ئىككىسى بار. گۇما بازىرىنىڭ ساغان كەنتىدە بولغانلىقى ئۈچۈن، «ساغان داۋبەن» دەپ ئاتالغان.

مۇجى سايباغ داۋبەن

مۇجى يېزىسى تۇرۇشلۇق ئورۇننىڭ جەنۇبىغا تۈز سىزىق ئارىلىقى 4.6 كىلومېتر كېلىدۇ، چاكۇ-قاغىلىق تاشيولىنىڭ جەنۇبىي ياقىسىدا. 1962-يىلى قۇرۇلغان. 36 ئېغىز ئۆيى بار، 62 نەپەر ئۇيغۇر ئولتۇرۇشلۇق بولۇپ، ئۇنىڭ ئىچىدە ئىشچى-خىزمەتچى 16 نەپەر. كەڭلىكى 10 مېتر، ئۇزۇنلۇقى 25 كىلومېترلىق ئاسفالت يولى ئاسرايدۇ. مۇجى يېزىسىنىڭ سايباغ كەنتىدە بولغانلىقى ئۈچۈن، شۇنداق ئاتالغان. گۇما تاشيول ئۇچاستىكىسىغا قارايدۇ.

قوشتۈگەن داۋبەن

زاڭگۇي يېزىسى تۇرۇشلۇق ئورۇننىڭ غەربىگە تۈز سىزىق ئارىلىقى 6.2 كىلومېتر كېلىدۇ، چاكۇ-قاغىلىق تاشيولىنىڭ شىمالىي ياقىسىدا. 1958-يىلى قۇرۇلغان. 10 نەپەر ئىشچى-خىزمەتچى-سى بار. 22 كىلومېتر تاشيولنى ئاسرايدىغان بولۇپ، ھەممىسى ئاسفالتلىق يول. قوشتۈگەن دېگەن جايدا بولغانلىقى ئۈچۈن، شۇنداق نام ئالغان.

قارايار داۋبەن

زاڭگۇي يېزىسى تۇرۇشلۇق ئورۇننىڭ شەرقىي جەنۇبىغا تۈز سىزىق ئارىلىقى 24.5 كىلومېتر كېلىدۇ، چاكۇ-قاغىلىق تاشيولىنىڭ جەنۇبىي ياقىسىغا جايلاشقان. 1959-يىلى قۇرۇلغان. ئىككىلىگەن يېرى 30 مو. ھازىر 66 ئېغىز ئۆيى بار. ئىشچى-خىزمەتچىسى 42 نەپەر. 42 كىلومېتر ئۇزۇنلۇقتىكى ئاسفالت يولى ئاسرايدۇ. قارايار كۆۋرۈكىنىڭ يېنىدا بولغاچقا، شۇنداق نام ئالغان.

چولاق داۋبەن

گۇما ناھىيە شەھىرى تۇرۇشلۇق ئورۇننىڭ غەربىگە 40 كىلومېتىردىن ئارتۇق كېلىدۇ، چاكۇ-قاغىلىق تاشيولىنىڭ جەنۇبىي ياقىسىدا، ئويتوغراق ئېقىنىنىڭ ئايغىدا بولۇپ، ھازىر چۆللۈشكەن، ئادەم ئولتۇرمايدۇ. بۇرۇن داۋبەن قۇرۇلغان بولۇپ، بىكار قىلىنغان. چىڭ سۇلالىسى-نىڭ توڭجىز يىللىرىدا ياقۇپبەگ جەنۇبىي شىنجاڭغا ھۆكۈمرانلىق قىلغان دەۋردە بۇ جايدا لەڭ-گەر، مەسچىت ۋە ئورنى 5 مو كېلىدىغان چوڭ كۆل سېلىنغان، كېيىنچە رېمونتسىز قېلىپ بۇزۇلغان. «چولاق» دېگەن جايدا بولغانلىقى ئۈچۈن، شۇنداق ئاتالغان.

گۇما ناھىيىلىك دېھقانچىلىق ئايرودروم

ناھىيە شەھىرىنىڭ غەربىي جەنۇبىغا 3 كىلومېتر كېلىدۇ. بىتوندىن ياسالغان 15×10 مېتىرلىق ئايرودروم تاختاش مەيدانى بار. ئۇچۇش بەلبېغى 200×950 مېتىر، يۈگۈرۈش يولى 850×75 مېتىر، يۆنىلىشى 117° دىن 297° قىچە. بۇ يەرنىڭ يەر تۈزۈلۈشى كەڭ، ھاۋا ئوچۇق بولۇش شارائىتى ياخشى، سۇمەنبەسى ۋە قاتناش بىر قەدەر قولاي. 1960-يىلى ياسالغان. ئۇنىڭ تۇرۇش-لۇق جايى، تەۋەلىك مۇناسىۋىتى ھەم ئىشلىتىلىشىگە ئاساسەن «گۇما ناھىيىلىك دېھقانچىلىق ئايرودروم» دەپ نام بېرىلگەن. ئىلگىرى-كېيىن بولۇپ 7 قېتىم ئىشلىتىلگەن. گۇما ناھىيىسىگە قاراشلىق.

مۇجى دېھقانچىلىق ئايرودروم

مۇجى يېزىسى تۇرۇشلۇق ئورۇننىڭ شەرقىگە تۈز سىزىق ئارىلىقى 5 كىلومېتر كېلىدۇ. بۇ

يەرگە قارايدىغان مەخسۇس ئادەم بار، 7 ئېغىز ئۆي بار، 181 كۋادرات مېتىرلىق. بېتوندىن ياسالغان ئايروپىلان توختاش مەيدانى 12×8 مېتىر. ئۇچۇش بەلبېغىنىڭ ئۇزۇنلۇقى 750 مېتىر، كەڭلىكى 90 مېتىر، ئايروودروم كۆلىمى 67500 كۋادرات مېتىر، شېغىل يۈگۈرۈش يولى بار بولۇپ، يۆنىلىشى جەنۇبتىن شىمالغا، توغرا يانتۇلۇقى $\frac{1}{30}$ ، ئۇزۇنلۇقى 650 مېتىر، كەڭلىكى 50 مېتىر. بۇ دېھقانچىلىق ئۈچۈن ئىشلىتىلىدىغان كىچىك ئايروودروم بولۇپ، 1966-يىلى ياسالغان، ئىلگىرى-كېيىن بولۇپ 5 قېتىم ئىشلىتىلگەن. ئورنى مۇجىغا تەۋە بولغىنى ئۈچۈن «مۇجى ئايروودروم» دەپ ئاتالغان.

كارخانا، كەسپىي، مەمۇرىي ئورۇنلارنىڭ ناملىرى

خوتەن ۋىلايەتلىك سېمونت زاۋۇتى

گۇما ناھىيە دۇۋا بازىرىنىڭ جەنۇبىي قىسمىدىكى جىلغىدا، دۇۋا دەرياسىنىڭ غەربىي قىرغىقىغا جايلاشقان. شەرق ۋە غەرب تەرىپىدە قاتمۇ-قات تاغلار سوزۇلۇپ تۇرىدۇ، جەنۇبىدا دۇۋا ئېلېكتىر ئىس-تانسىسى بار، شىمالىي تەرىپى دۇۋا بازىرىنىڭ دۆكەنتى، شىمالدىن چاكو-قاغىلىق تاشيولىنىڭ قارايار كۆۋرۈكىگىچە بولغان ئارىلىقى 25 كىلومېتىر بولۇپ، بارىدىغان تاشيول بار، قاتناش قولايلىق. 1960-يىلى قۇرۇلۇش باشلىغان، 1961-يىلى ئاساسقۇرۇلۇش سېپىنى قىسقارتىش بولغانلىقى تۈپەيلىدىن ئەمەلدىن قالدۇرۇلغان. 1965-يىلى قۇرۇلۇشنى ئەسلىگە كەلتۈرگەن. 1967-يىلى پۈتكۈزۈلۈپ ئىشلەپچىقىرىشقا كىرىشتۈرۈلگەن، 1971-يىلى يۈرۈشلەشتۈرۈلگەن بولۇپ، پۈتۈن يىللىق يېرىم ماشىنىلاشقان ئۇدا ئىشلەپچىقىرىش ئىشقا ئاشۇرۇلغان. ۋىلايەتكە بىۋاسىتە قاراشلىق ئومۇمىي خەلق مۈلۈكچىلىكىدىكى كارخانا ئورۇن ھېسابلىنىدۇ، ئاساسلىق مەھسۇلاتى سېمونت. ئۆزى تۇرۇشلۇق جاينىڭ نامى ۋە مەھسۇلاتىغا ئاساسەن «دۇۋا سېمونت زاۋۇتى» دەپ نام بېرىلگەن. 1967-يىلى «دوڭفاڭخۇڭ سېمونت زاۋۇتى» دەپ ئاتالغان، ھازىر خوتەن ۋىلايەتلىك سېمونت زاۋۇتى دەپ ئاتىلىدۇ.

بۇ زاۋۇتنىڭ ھازىر بار ئىشچى-خىزمەتچىسى 508 نەپەر بولۇپ، بۇنىڭ ئىچىدە ئۇنىۋانى بار قۇرۇلۇش تېخنىك خادىملار 17 نەپەر.

قۇرۇلۇش كۆلىمى 43211 كۋادرات مېتىر، يىلىغا ئىشلەپچىقىرىدىغان سېمونت 27 مىڭ توننا. ماشىنا-ئېلېكتىر، يۇمشىتىش، كۆيدۈرۈش، كۆمۈرنى قۇرۇق ھەيدەش قاتارلىق سېخلىرى ۋە لابوراتۇرىيىسى بار. ئاپتوموبىل ئەترىتىدە 39 يۈك ئاپتوموبىلى بار. كاندىكى رودا زاپىسى بىر قەدەر مول. ئاساسلىق ئۆسكۈنىلەردىن $250 \times 500 \text{m/m}$ لىق، $250 \times 900 \text{m/m}$ لىق مۇجۇپ ئېزىدىغان ۋە $700 \times 1000 \text{m/m}$ لىق سوقۇپ ئېزىدىغان ئېزىش ماشىنىلىرىدىن بىردىن بار، 250m^3 لىق ياتما شەكىللىك شامالدىرغۇچتىن بىرى، $\emptyset 2 \times 8 \text{m}$ لىق ئادەتتىكى خۇمداندىن بىرى، $\emptyset 1.8 \times 6.12 \text{m}$ لىق ئوچۇق ئاقما ئەزگۈچتىن ئىككىسى بار. ئاساسلىقى #325 لىك ئادەتتىكى، سىل-

كات، تەبىئىي داشقاللىق سېمونت ئىشلەپچىقىرىدۇ. ئاساسەن قاتناش، خەلق قۇرۇلۇشلىرىنى تەمىنلەيدۇ، ئۆز ۋىلايىتىدىكى ھەرقايسى ناھىيە، شەھەرلەرگە سېتىلىدۇ.

زاۋۇت قۇرۇلغان 30 يىل مابەينىدە ئىشلەپچىقىرىلغان سېمونت 300689.5 توننا، مەھسۇلات قىممىتى 14 مىليون 572 مىڭ 300 يۈەن، يىللىق ئوتتۇرىچە مەھسۇلات مىقدارى 15034 توننا بولدى. مەھسۇلاتى ئەڭ يۇقىرى بولغان 1985-يىلىدا 30 مىڭ توننا سېمونت ئىشلەپچىقىرىلدى.

زاۋۇتتا مىللىي، خەنزۇ باشلانغۇچ مەكتىپىدىن بىردىن بار. دوختۇر خانىسىدا 2 نەپەر دوختۇر، 3 نەپەر سېسترا بار. ئۇندىن باشقا ئىشچى-خىزمەتچىلەر ئاشخانىسى، مۇنچا، رادىئو ئۈزۈپلى، كۈتۈپخانا، كىنوخانا ۋە مېھمانخانا قاتارلىق ئىشچى-خىزمەتچىلەر پاراۋانلىق ئەسلىھەلىرى قۇرۇلغان. يەنە قوشۇمچە ئىشلەپچىقىرىشى ئىشچى-خىزمەتچىلەرگە يۈزلەنگەن بولۇپ، ئۇلارنى ئوتىياش، گۆش، قوشۇمچە يېمەكلىك قاتارلىقلار بىلەن تەمىنلەيدۇ.

خوتەن ۋىلايەتلىك دۇۋا كۆمۈر كان

كاننىڭ ئورنى دۇۋا بازىرىنىڭ جەنۇبىي قىسمىدىكى تاغ جىلغىسىدا، دۇۋادەرياسىنىڭ غەربىي قىرغىقىدا بولۇپ، شەرق ۋە غەرب تەرىپىدە قاتمۇ-قات تاغلار كۆتۈرۈلۈپ تۇرىدۇ، خوتەن ۋىلايەتلىك سېمونت زاۋۇتى ۋە دۇۋا ئېلېكتر ئىستانسىسى بىلەن خوشنا. دېڭىز يۈزىدىن ئوتتۇرىچە ئېگىزلىكى 2500 مېتىر.

1954-يىلى قۇرۇلۇش باشلانغان بولۇپ، شۇ يىلى ئىشلەپچىقىرىشقا كىرىشكەن. ۋىلايەتكە بىۋاسىتە قاراشلىق ئومۇمىي خەلق مۈلۈكچىلىكىدىكى كىچىك تىپتىكى كۆمۈر كان بولۇپ، دۇۋا بازىرىدا بولغانلىقتىن شۇنداق نام ئالغان. 1967-يىلى «خوتەن دۇڭفاڭخۇڭ كۆمۈر كان» دەپ نام بېرىلگەن. 1978-يىلى بۇرۇنقى نامى ئەسلىگە كەلتۈرۈلۈپ، خوتەن ۋىلايەتلىك دۇۋا كۆمۈر كان دېيىلگەن. دەسلەپكى مەزگىلدە 50 نەچچىلا ئادىمى بار بولۇپ، جوتو، تاغار، قارا چىراققا تايىنىپ ئادەم كۈچى بىلەن قېزىلغان بولۇپ، يىللىق ئېلىنغان خام كۆمۈر 1000 توننا ئەتراپىدا ئىدى. ھازىر رەسمىي ئىشچى-خىزمەتچىسى 414 نەپەر، توختام ئىشچى 80 نەپەر بولۇپ، بۇنىڭ ئىچىدە قۇرۇلۇش تېخنىك خادىم 7 نەپەر.

كان گەۋدىسىنىڭ كەڭلىكى 0.7 كىلومېتىر، ئۇزۇنلۇقى 3.5 كىلومېتىر، كۆلىمى 2.45 كۋادرات كىلومېتىر، زاپىسى 59 مىليارد 984 مىليون 540 مىڭ توننا. يىللىق خام كۆمۈر ئېلىش پىلانى 120 مىڭ توننا. تاغنىڭ شىمالىدا يانتۇ قۇدۇقتىن كولاپ ئېلىنىدۇ، تاغنىڭ جەنۇبىدا تۈز لەقىمە بولۇپ، ياغاچ تەرەپ مۇھاپىزەت قىلىنغان خاڭ يولى بار. تاغنىڭ جەنۇبىدىكى تۈز لەقىمىنىڭ شەرقىي تەرىپىدىكى قېزىلىپ تۈگىگەن، غەربىي تەرىپىدىكى تىك يانتۇلۇق قېلىن كۆمۈر قاتلام بولۇپ، ئۇنىڭ تاش تورۇس قاتلىمى بوش، كۆمۈرى يۇمشاق، تەبىئىي ئوت چىقىش مەزگىلى 45 كۈن. ھازىر ئادەم كۈچى بىلەن قېزىشتىن تەرەققىي قىلىپ توك ئۈشكىدە ئۆشۈك ئېچىپ پارت-لىتىش ۋە چېكىنىپ تۇرۇپ باستۇرۇپ قېزىش ئۇسۇلى بىلەن كۆمۈر قېزىپ، ئېلېكتر ماشىنىسى بىلەن ئوشۇشتىن ئىبارەت يېرىم ماشىنىلاشقان ئىشلەپچىقىرىش ئۇسۇلىغا ئۆتكەن. ۋىلايەت بويىچە %98

سانائەت، شەھەر ئاھالىلىرى ئىشلىتىدىغان كۆمۈرنى ئۆز ئۈستىگە ئالغان. ھەر يىلى ئوتتۇرا ھېساب بىلەن 120 مىڭ توننا كۆمۈر ئالدى، مەھسۇلاتى ئەڭ يۇقىرى بولغان 1985-يىلىدا 165 مىڭ توننا كۆمۈر قېزىلغان.

كاندىكى ئاساسىي قۇرۇلۇشتىن ئورۇنلانغان قۇرۇلۇش كۆلىمى 17496 كۋادرات مېتر بولۇپ، ئىشچى-خىزمەتچىلەر ياتقى، قوشۇمچە ئىشلەپچىقىرىش ئەترىتى، كۈتۈپخانا، ئىشچىلار كۈلۈبى، مۇنچا قاتارلىقلار بار. ھازىر 23 نەپەر تىببىي خادىم بار. كاننىڭ مۇقىم مۈلۈكىنىڭ ئومۇمىي قىممىتى 6 مىليون 907 مىڭ 200 يۈەن. ئۈسكۈنىلەرنىڭ ئومۇمىي ئېغىرلىقى 27 توننا. 1985-يىلىلىق ئومۇمىي ئىشلەپچىقىرىش قىممىتى 3 مىليون 658 مىڭ يۈەن.

شمالدا چاكو-قاغىلىق تاشيولىدىكى قارايار كۆۋرۈكىگىچە بولغان ئارىلىقى 31 كىلومېتر بولۇپ، تاشيول تۇتاشۇرۇپ تۇرىدۇ، قاتناش قولايلىق.

خوتەن ۋىلايەتلىك دۇۋا ئېلېكتر ئىستانسىسى

ئىستانسىنىڭ ئورنى دۇۋا بازىرىنىڭ جەنۇبىي قىسمىدىكى جىلغىدا، دۇۋا دەرياسىنىڭ غەربىي قىرغىقىدا بولۇپ، شەرق ۋە غەرب تەرىپىدە قاتمۇ-قات تاغلار قەد كۆتۈرۈپ تۇرىدۇ، غەرب تەرىپىدىن 3 كىلومېتر جايدا دۇۋا كۆمۈر كېنى بار، شمالدا خوتەن سېمونت زاۋۇتى بىلەن يېقىن تۇتىشىپ تۇرىدۇ. شمالدىكى چاكو-قاغىلىق (چىڭخەي ئۆلكىسىنىڭ چاكو دېگەن يېرىدىن شىنجاڭ ئۇيغۇر ئاپتونوم رايونىنىڭ قاغىلىق ناھىيىسىگىچە) ئوق تاشيولىدىكى قارايار كۆۋرۈكىگىچە بولغان ئارىلىقى 28 كىلومېتر بولۇپ، تارماق لېنىيىلىك تاشيول تۇتاشتۇرۇپ تۇرىدۇ، قاتناش قولاي.

1965-يىلى ئىش باشلاپ، 1967-يىلى پۈتۈپ ئىشلەپچىقىرىشقا كىرىشتۈرۈلگەن. 1971-يىلى كېڭەيتىپ قۇرۇلغان. خوتەن ۋىلايىتىگە بىۋاسىتە قاراشلىق ئومۇمىي خەلق مۈلۈكىچىلىكىدىكى كارخانا ئورۇن. تەۋەلىكى، تۇرۇشلۇق ئورنى ھەمدە مەھسۇلاتىغا ئاساسەن «شىنجاڭ خوتەن ۋىلايەتلىك دۇۋا ئېلېكتر ئىستانسىسى» دەپ نام بېرىلگەن. 1967-يىلى «خوتەن دۇڭفاڭخۇڭ كان رايونى ئېلېكتر ئىستانسىسى» دەپ ئاتالغان. 1979-يىلى بۇرۇنقى نامى ئەسلىگە كەلتۈرۈلگەن.

قۇرۇلۇش كۆلىمى 7322 كۋادرات مېتر. ھازىر ئۇيغۇر، خەنزۇ بولۇپ 157 نەپەر رەسمىي ئىشچى-خىزمەتچىسى بار، يەنە قىسمەن توختام ئىشچىمۇ بار. ئىستانسىدا مەش، ماشىنا، ئېلېكتر 3 چوڭ ئىش ئۇچاستىكىسى بار. ماشىنا قۇراشتۇرۇلۇش سىغىمى 1500 كىلوۋاتلىق ئىككى پار تۇرپىنلىق كېنېراتور گۇرۇپپىسى، 75 كىلوۋاتلىق بىر ۋە 120 كىلوۋاتلىق بىر سەيىيوجىدىن ئىبارەت. توك چىقىرىش مىقدارى ئەڭ يۇقىرى بولغان 1985-يىلىدا 6 مىليون 500 مىڭ كىلوۋات سائەت توك چىقارغان. ئاساسەن دۇۋا كۆمۈر كان، خوتەن سېمونت زاۋۇت ۋە بوز يەر ئۆزلەشتۈرۈش 47-تۈەن كان قېزىش لىيەنى قاتارلىق ئورۇنلارنى توك بىلەن تەمىنلەيدۇ.

ئىشچى-خىزمەتچىلەر پاراۋانلىق ئەسلىھەلىرىدىن ئاشخانا، مۇنچا، دوختۇرخانا، يەسلى، دۇپۇخانالاردىن بىردىن بار، 6 مودىن كۆپرەك ئوتياشلىقى بار، دوختۇرخانىسىدا بىر نەپەر دوختۇر بار.

گۇما ناھىيىلىك خىشى زاۋۇتى

ناھىيە شەھىرىنىڭ شەرقىي جەنۇبىغا تۈز سىزىق ئارىلىقى 14.8 كىلومېتىر كېلىدۇ، موگويلا يېزىسى-نىڭ مازاردۆڭ كەنتىگە ئورۇنلاشقان. ئورنى شەرقتىن غەربكە سوزۇلغان، ئەتراپىنى قۇم بارخانلىرى ئوراپ تۇرىدۇ، شەرقىي جەنۇبىدىن چودا يېزىسىغا 10 كىلومېتىر كېلىدۇ، شەرقىي شىمالدىن گۇما ناھىيىلىك دۆلەت ئىگىلىكىدىكى چارۋىچىلىق مەيدانىغا 15 كىلومېتىر كېلىدۇ، غەربىي شىمالدىن موگويلا يېزىسىنىڭ مازاردۆڭ كەنتىگە 3.5 كىلومېتىر كېلىدۇ، جەنۇبىدىن چاكو-قاغىلىق تاشيولىغا 8.5 كىلومېتىر كېلىدۇ، ئارىلىقتا شېخىل تاشيول بولۇپ، قاتناش قولاي.

1982-يىلى 3-ئايدا ئىش باشلاپ شۇ يىلى 6-ئايدا پۈتكۈزۈلۈپ ئىشلەپچىقىرىشقا كىرىشتۈرۈلگەن. ناھىيە باشقۇرغان كوللېكتىپ ئىگىلىكىدىكى كارخانا ئورۇن ھېسابلىنىدۇ، تەۋەلىك مۇناسىۋىتى ۋە كەسپىي خاراكتېرىگە ئاساسەن «گۇما ناھىيىلىك خىشى زاۋۇتى» دەپ نام بېرىلگەن. ھازىر بار ئىشچى-خىزمەتچىسى 120 نەپەر، بۇنىڭ ئىچىدە مەمۇرىي كادىر ئالتە نەپەر، تېخنىك خادىم بىر نەپەر.

كۆلىمى 99900 كۋادرات مېتىر، 75 مېتىر چوڭقۇرلۇقتىكى ئىككى قۇدۇق بار، قۇرۇلۇش كۆلىمى 1000 كۋادرات مېتىر، 20 ئىشكىلىك بىر ئايلىغا خۇمدان بار، ئۈسكۈنىلەردىن يۈرۈشلەشكەن 350 تىپلىق بىر خىشى قۇيۇش ماشىنىسى، 54 ئات كۈچىگە ئىگە 28 كىلوۋاتلىق بىر گېنېراتور، 50 كىلوۋاتلىق تۆت ترانسپورماتور، ئۈچ يۈك ئاپتوموبىلى بار.

ئاساسلىقى ئۆز ناھىيىسىنىڭ قۇرۇلۇشلىرىغا كېرەكلىك بولغان خىشلار بىلەن تەمىنلەيدۇ، ئەتراپ-تىكى ھەرقايسى ناھىيىلەرگە سېتىلىدۇ. خىشى ماشىنىسىنىڭ يىللىق ئىشلەپچىقىرىش ئىقتىدارى 7 مىليون 200 مىڭ دانە. 1985-يىلى ئىشلەپچىقارغان خىشى 3 مىليون 700 مىڭ دانە، مەھسۇلات قىممىتى 330 مىڭ يۈەن، پايدا 76 مىڭ يۈەن بولغان.

گۇما ناھىيىلىك تەمىنات-سودا بىرلەشمە كوپىراتىپى 1-گىلەم كارخانىسى

ناھىيىلىك خەلق ھۆكۈمەتنىڭ كەينىدىكى خانقا يولىنىڭ شىمالىي ياقىسىغا، ناھىيىلىك ج خ ئىدارىسى بىلەن ئاشلىق ئىدارە پىششىقلاپ ئىشلەش زاۋۇتىنىڭ ئوتتۇرىسىغا جايلاشقان. چوڭ كوللېكتىپ كارخانا ئورۇن. گۇما ناھىيىلىك تەمىنات-سودا بىرلەشمە كوپىراتىپىگە قارايدىغانلىقى، ئاساسلىقى گىلەم ئىشلەپچىقىرىدىغانلىقى ئۈچۈن «گۇما ناھىيىلىك تەمىنات-سودا بىرلەشمە كوپىراتىپى 1-گىلەم كارخانىسى» دەپ ئاتالغان. كۆلىمى 1200 كۋادرات مېتىر، ھازىر بار ئىشچى-خىزمەتچىسى 250 نەپەر. بۇنىڭ ئىچىدە مەمۇرىي كادىر يەتتە نەپەر، تېخنىك خادىم بىر نەپەر، گىلەم توقۇش ئىشچىسى 238 نەپەر، باشقىلىرى تۆت نەپەر.

1972-يىلى كارخانا قۇرۇلغان بولۇپ، شۇ يىلى ئىشلەپچىقىرىشقا كىرىشتۈرۈلگەن. دەسلەپتە ئۇنىڭ ئورنى ھازىرقى تەمىنات-سودا بىرلەشمە كوپىراتىپى چاي-چارۋا مەھسۇلاتلىرى شىركىتى ئىچىدىكى بىر چوڭ ئۆيىدە بولۇپ، ئىككى ياغاچ جازا، تۆت نەپەر گىلەمچى بولغان. 1974-يىلى 10-ئايدا ھازىرقى ئورنىغا يۆتكەپ كېلىنگەن. ھازىر ئۈچ سېخ بار بولۇپ، ئومۇمىي كۆلىمى 1000 كۋادرات مېتىر، تۆمۈر نەيچىدىن ياسالغان 34 جازا ئورنۇتۇلغان. ئاساسلىق مەھسۇلاتى 360

ئۆرۈشلۈك ئېكسپورت گىلىمى بولۇپ، ياپونىيە، ئەنگىلىيە، بېلگىيە، شۋېتسارىيە، غەربىي گېرمانىيە، شۋېتسىيە قاتارلىق ئەللەرگە توشۇپ سېتىلىدۇ، يىللىق ئوتتۇرىچە ئىشلەپچىقىرىش مىقدارى 2500 كۋادرات مېتر، مەھسۇلات قىممىتى 260 مىڭ يۈەن. 1985-يىلى توقۇلغان گىلەم 2249 كۋادرات مېتر، مەھسۇلات قىممىتى 225 مىڭ يۈەن بولغان.

كارخانا ئىچىدە بىر ساقلىقنى ساقلاش ئۆيى، بىر يەسلە بار.

گۇما ناھىيىلىك دېھقانچىلىق ماشىنىمىنى رېمونت قىلىش - ياساش زاۋۇتى

زاۋۇتنىڭ ئورنى ناھىيىلىك ھۆكۈمەتنىڭ شەرقىي جەنۇبىغا 3.5 كىلومېتر كېلىدىغان جايدا بولۇپ، ھازىرقى گۇما بازىرىنىڭ تۈگمەنېشى كەنتىدە. ناھىيىلىك خەلق ھۆكۈمىتىنىڭ دېھقانچىلىق، چارۋىچىلىقنى ماشىنىلاشتۇرۇش ئىدارىسىغا قارايدۇ. ناھىيىگە بىۋاسىتە قاراشلىق ئومۇمىي خەلق مۈلۈكچىلىكىدىكى كارخانا ئورۇن ھېسابلىنىدۇ، 64 نەپەر ئىشچى - خىزمەتچىسى بار.

ئەسلىدە گۇما ناھىيىلىك دۆلەت ئىگىلىكىدىكى تراكتور پونكىتى بولۇپ، 1964-يىلى قۇرۇلغانىدى. 1970-يىلى 8-ئايدا پونكىتتىكى تراكتورلارنى تۆۋەنگە چۈشۈرۈپ ھەرقايسى گۇمىنى، دېھقانچىلىق - چارۋىچىلىق مەيدانلىرىغا بېرىپ، دېھقانچىلىق ماشىنىلىرىنى رېمونت قىلىدىغان، ئاددىي دېھقانچىلىق ماشىنا زاپچاسلىرىنى ياسايدىغانغا ئۆزگەرتكەن. ئۇنىڭ تەۋەلىك مۇناسىۋىتى ۋە كەسپىي خاراكتېرىگە ئاساسەن نامىنى «گۇما ناھىيىلىك دېھقانچىلىق ماشىنىلىرىنى رېمونت قىلىش - ياساش زاۋۇتى» دەپ ئۆزگەرتكەن.

قۇرۇلۇش كۆلىمى 9000 كۋادرات مېتر، ئىككى دېھقانچىلىق ماشىنىلىرىنى رېمونت قىلىش دۇكىنى بار، زاۋۇت ئىچىدە رېمونت قىلىش، ئىش قوشۇش، سېلىسارلىق، سوقۇپ پىرىلاش، قۇيمىچىلىق قاتارلىق سېخلار بار. ئورنى 90000 كۋادرات مېتر كېلىدۇ. قىرىش ستانوكىدىن بەشى، رەندى - لەش ستانوكىدىن ئىككىسى، ئۇنىۋېرسال يونۇش ستانوكى، تۈز يۈزنى سىلىقلاش ستانوكى، ئەسۋاپ سىلىقلاش ستانوكى، جەينەكلىك ئوقنى سىلىقلاش ستانوكى، يەل بازغان، 60 توننىلىق ئېتىلىپ بېسىش ستانوكىلىرىدىن بىردىن بار، 50 كىلوۋاتلىق دۇڭفاڭخۇڭ گېنېراتور گۇرۇپپىسىدىن ئىككىسى بار بولۇپ، توك چىقىرىش ئىقتىدارى 100 كىلوۋات. يەنە ئىككى ئاپتوموبىل بار.

لازىملىق پولات ماتېرىياللىرى ۋە خامتەشپالارنى ئاپتونوم رايونلۇق ماددىي ئەشيا تارماقلىرى بىلەن ناھىيىلىك دېھقانچىلىق ماشىنىلىرى شىركىتى تەمىنلەيدۇ. يىللىق تراكتورلارنى چوڭ رېمونت قىلىش ئىقتىدارى 80 ئەتراپىدا، يىللىق ئوتتۇرىچە مەھسۇلات قىممىتى 200 مىڭ يۈەن ئەتراپىدا بولىدۇ، 1985-يىلىدىكى مەھسۇلات قىممىتى 200 مىڭ يۈەنگە يېتىپ، كۆرگەن پايدىسى 30 مىڭ يۈەن بولغان.

زاۋۇت ئىچىدە ئىشچى - خىزمەتچىلەر ئاشخانىسى، ياتاق ۋە ئائىلىلىكلەر قورۇسى، ئوتياشلىق يەر قاتارلىق پاراۋانلىق ئەسلىھەلىرى بار.

گۇما ناھىيەلىك 1 - ئوتتۇرا مەكتەپ

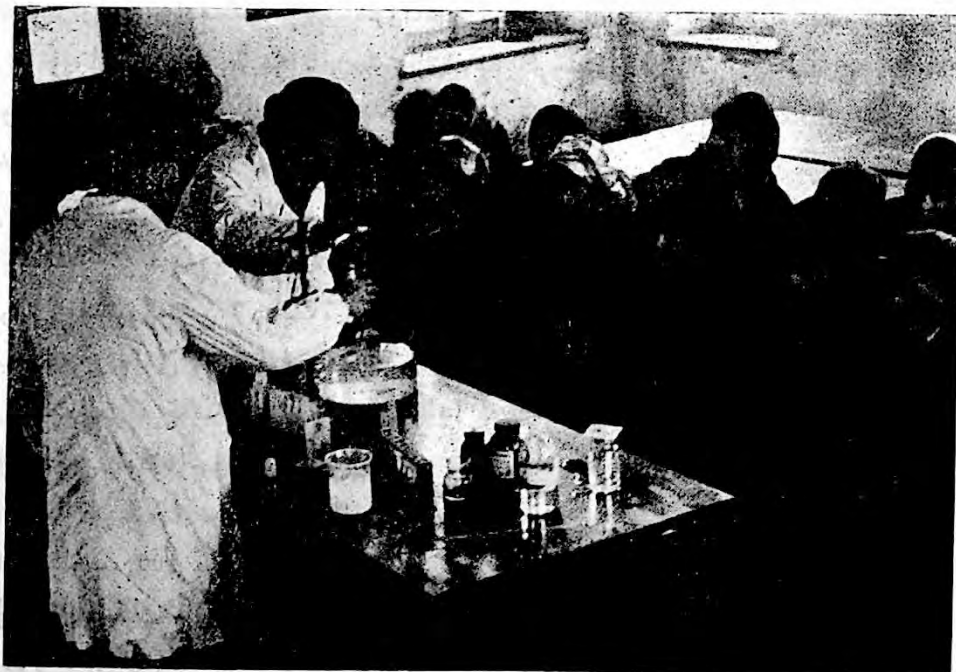
گۇما ناھىيىلىك 1 - ئوتتۇرا مەكتەپ ناھىيە شەھىرىدىكى گۈلباغ يولىنىڭ شىمالىي ياقىسىغا جايلاشقان، ئىگەللىگەن ئورنى 45 مو، قۇرۇلۇش كۆلىمى 5778 كۋادرات مېتر.

بۇ مەكتەپ 1955-يىلى قۇرۇلغان. دەسلەپكى قۇرۇلغان چاغدا 90 نەپەر تولۇقسىز ئوتتۇرا مەكتەپ ئوقۇغۇچىسى، 12 نەپەر ئوقۇتقۇچى ۋە ئىشچى-خىزمەتچىسى بولغان. 1958-يىلىدىن باشلاپ تولۇق ئوتتۇرا سىنىپى تەسىس قىلىنغان. 1964-يىلى ئوقۇتقۇچىلار بىلىم ئاشۇرۇش سىنىپى تەسىس قىلىنغان. 1967-يىلى «گۇما ناھىيىلىك خۇڭۋېيىڭ ئوتتۇرا مەكتىپى» دەپ ئۆزگەرتىپ ئاتالغان. 1978-يىلى «گۇما ناھىيىلىك 1-ئوتتۇرا مەكتەپ» دېگەن نامى ئەسلىگە كەلتۈرۈلگەن.

بۇ مەكتەپ ناھىيە بويىچە نۇقتىلىق مەكتەپ بولۇپ، تولۇق ئوتتۇرا سىنىپىدىن توققۇزى تولۇقسىز ئوتتۇرا سىنىپىدىن توققۇزى بار، مەكتەپتىكى ئوقۇغۇچى سانى 878 نەپەر، ئوقۇتقۇچى ۋە ئىشچى-خىزمەتچىلىرى 85 نەپەر بولۇپ، بۇنىڭ ئىچىدە ئوقۇتقۇچى 63 نەپەر.

مەكتەپتە نازۇك ئوقۇتۇش تەجرىبە سايمانلىرى بار. بىردىن فىزىكا، خىمىيە، فىزىئولوگىيە تەجرىبىخانىسى بار، ئوقۇتۇش سايمانلىرى بىر قەدەر تولۇق. ئېلېكترلەشكەن ئوقۇتۇش ئۆيىدە 16 مىللىمېتىرلىق بىر كىنو فىلىمى قويۇش ئاپپاراتى بار، بىر ئاپتوموبىلى، 24 دىۋىيلىق بىر تېلېۋىزور بار.

مەكتەپ قۇرۇلغان يېقىنقى 30 يىلدىن بۇيان 6671 نەپەر تولۇق ۋە تولۇقسىز ئوتتۇرا مەكتەپ ئوقۇغۇچىلىرىنى تەربىيەلەپ چىققان، ئالىي مەكتەپلەرگە 85 نەپەر، ئوتتۇرا تېخنىكوملارغا 134 نەپەر ئوقۇغۇچى ئەۋەتىپ بەرگەن. ھەرقايسى تارماقلاردا ئىشلەۋاتقان كادىر، ئىشچىلار 301 نەپەر.



دەرسخانىدا تەجرىبە ئىشلەش.

گۇما ناھىيەلىك 2- ئوتتۇرا مەكتەپ

ناھىيە شەھىرى ئىچىدىكى بوستان يولىنىڭ غەربى ياقىسىغا جايلاشقان. مەكتەپ قۇرۇلۇشى 3543 كۋادرات مېتىر، ياتاق قۇرۇلۇش كۆلىمى 5190 كۋادرات مېتىر.

بۇ مەكتەپ ناھىيەدىكى خەنزۇ ئوتتۇرا مەكتىپى بولۇپ، ناھىيەگە بىۋاسىتە قاراشلىق ئورۇن. ناھىيە شەھىرى ئىچىدىكى ئوتتۇرا مەكتەپ قۇرۇلۇش ۋاقت تەرتىپى بويىچە «گۇما ناھىيەلىك 2- ئوتتۇرا مەكتەپ» دەپ نام بېرىلگەن. 1953-يىلى مەكتەپ قۇرۇلغاندا، ئەسلىدە «گۇما ناھىيە-لىك خەنزۇ-خۇيزۇ باشلانغۇچ مەكتىپى» بولۇپ، 1-زاپون مەركىزى باشلانغۇچ مەكتىپىدە ئىدى. 1954-يىلى خانقاننىڭ يېنىدىكى بىر پۇقرانىڭ ھويلىسىغا يۆتكەلگەن، 1961-يىلى ناھىيەلىك بالىلار باغچىسى بىلەن بىرلەشتۈرۈلۈپ، ئەسلىدىكى ئورنىغا كۆچۈرۈلگەن. 1964-يىلى تولۇقسىز ئوتتۇرا سىنىپى قۇرۇلغان، پىئونېرلار ئەترىتى، ئىتتىپاق تەشكىلاتى قۇرۇلغان، 1965-يىلى پارتىيە تەشكىلاتى قۇرۇلغان. 1967-يىلى نامى «گۇما ناھىيەلىك دۇڭخاڭخۇك مەكتىپى» دەپ ئۆزگەرتىلگەن. 1972-يىلى تولۇق ئوتتۇرا سىنىپى كۆپەيتىپ تەسىس قىلىنىپ «گۇما ناھىيەلىك 2-ئوتتۇرا مەكتەپ» دەپ نام بېرىلگەن. 1980-يىلى باشلانغۇچ مەكتەپ قىسمى سىرتقا يۆتكىلىپ چىقىپ «گۇما ناھىيەلىك 2-باشلانغۇچ مەكتەپ» بولۇپ قۇرۇلغان.

ئىشخانا، تەجرىبەخانا، ئېلېكترونلۇق ئۇيى، كۈتۈپخانا، داۋالاش ئۆيى، ئامبار، ئاشخانا، ئوقۇغۇچىلار ياتقى ۋە سېمونتتىن ياسالغان چىراقلىق توپ مەيدانى بار. ئېلېكترونلۇق ئوقۇتۇش ئۆيىدە 16 مىللىمېتىرلىق بىر كىنو قويۇش ئاپپاراتى، تۆت كۆلەڭگە چۈشۈرۈش ئاپپاراتى بار. كۈتۈپخانىسىدا ساقلىنىۋاتقان كىتاب 2300 پارچىدىن ئارتۇق، گېزىت-ژورنال 44 تۈرلۈك. تولۇق ۋە تولۇقسىز سىنىپى 10، مەكتەپتىكى ئوقۇغۇچى سانى 367 نەپەر، ئوقۇتقۇچى، خىزمەتچىسى 47 نەپەر، بۇنىڭدىن ئوقۇتقۇچى 35 نەپەر، مەمۇرىي رەھبەر 7 نەپەر، ئىشچى 5 نەپەر. ئوقۇتقۇچىلارنىڭ سالاھىيىتى جەھەتتە: داشۆنى پۈتتۈرگەنلەر 2 نەپەر، ئالىي تېخنىكومنى پۈتتۈرگەنلەر 19 نەپەر، ئوتتۇرا دەرىجىلىك سىفەن مەكتىپىنى پۈتتۈرگەنلەر 6 نەپەر، تولۇق ئوتتۇرنى پۈتتۈرگەنلەر 7 نەپەر، تولۇق ئوتتۇرنى پۈتتۈرگەنلەر بىر نەپەر. ھەر يىلى ئوتتۇرا ھېساب بىلەن تولۇق ۋە تولۇقسىز ئوتتۇرنى پۈتتۈرىدىغان ئوقۇغۇچى 130 نەپەر، ھەر خىل ئالىي مەكتەپلەرگە ئەۋەتىلگەن ئوقۇغۇچى 15 نەپەر، ھەر خىل ئوتتۇرا دەرىجىلىك تېخنىكوملارغا ئەۋەتىلگەن ئوقۇغۇچى 81 نەپەر.

مەكتەپ ئىچىدە 6 مو ئوتياشلىق يەر بار. مەكتەپ سىرتىدا مەكتەپ باشقۇرغان دېھقانچىلىق مەيدانى بولۇپ، 100 مو تېرىلغۇ يېرى بار.

گۇما ناھىيەلىك خەلق دوختۇرخانىسى

سايباغ يولىنىڭ شىمالىي ياقىسىغا جايلاشقان بولۇپ، ناھىيەلىك خەلق ھۆكۈمىتىگىچە بولغان ئاردا-لىقى 1.5 كىلومېتىر كېلىدۇ. شەرقتە گۇما بازىرى سەيچىمەھەللە كەنتىنىڭ جەنۇبىي تەرىپى بىلەن قوشنا، غەربىي تەرىپى ناھىيەلىك يۇقۇملۇق كېسەللىكلەرنىڭ ئالدىنى ئېلىش پونكىتى ۋە سۇ ئېلېكتر ئىدارىسى بىلەن يول ئارقىلىق ئايرىلىپ تۇرىدۇ. شىمالىي تەرىپىدە ناھىيەلىك تەمىنات-

سودا كوپىراتىپىنىڭ ئائىلىلىكلەر قورۇسى بار. ناھىيىگە بىۋاسىتە قاراشلىق ئورۇن بولۇپ، پۈتۈن ناھىيە خەلقىنى داۋالاش، ساقلىقنى ساقلاش ۋە زىپىسىنى ئۈستىگە ئالغاچقا، «گۇما ناھىيىلىك خەلق دوختۇرخانىسى» دەپ نام ئالغان.

بۇ دوختۇرخانا 1953-يىلى قۇرۇلغان بولۇپ، دەسلەپتىكى ئورنى ناھىيە شەھىرىنىڭ غەربىي شىمال بۇرجىكىدىكى «شۈكپەن زاراتلىق» دېگەن يېرىدە بولۇپ، «گۇما ناھىيىلىك داۋالاش پونكىتى» دەپ ئاتالغان، ئۈچ نەپەر تىببىي خادىمى بولغان. 1955-يىلى بىر نۆۋەت كېڭەيتىلىپ «گۇما ناھىيىلىك شىپاخانا» غا ئۆزگەرتىلگەن، تىببىي خادىملىرى يەتتە نەپەرگە كۆپەيتىلگەن. 1965-يىلى ھازىرقى ئورنىغا كۆچۈرۈلۈپ، نامى «گۇما ناھىيىلىك خەلق دوختۇرخانىسى» غا ئۆزگەرتىلگەن. ھازىر 114 نەپەر ئىشچى-خىزمەتچىسى بار بولۇپ، بۇنىڭ ئىچىدە ئۇيغۇر 59 نەپەر، خەنزۇ 37 نەپەر، خۇيزۇ 2 نەپەر، چاۋشەنزۇ بىر نەپەر، شۈە بىر نەپەر. دوختۇرخانىدا 791 كۋادرات مېتىرلىق ئامبۇلاتورىيە، 1699 كۋادرات مېتىرلىق كېسەلخانا ۋە ئىشچى-خىزمەتچىلەر ياتىقى بار بولۇپ، ئىگەللىگەن يەر كۆلىمى 34679 كۋادرات مېتىر. تىببىي خادىم 74 نەپەر بولۇپ، ئۇنۋان بېكىتىلگىنى 19 نەپەر.

ئىچكى ۋە بالىلار كېسەللىكى بۆلۈمى، تاشقى كېسەل بۆلۈمى، تۇغۇت بۆلۈمى، يۇقۇملۇق كېسەللىك بۆلۈمى، جۇڭىي بۆلۈمى ۋە مىللىي تىبابەت بۆلۈمىدىن ئىبارەت 6 داۋالاش بۆلۈمى بار. يەنە رېنتگېن ئۆيى، خىمىيىلىك تەكشۈرۈش ئۆيى، شىندىيەنتۇخانا، تەمىنلەش ئىشخانىسى ۋە دورا بۆلۈمى (جۈملىدىن دورا ياساش ئۆيى) قاتارلىق بەش تىببىي تېخنىكا ئىشخانىسى بار. كېسەل-خانىدا 104 كېسەل كارىۋىتى بار. داۋالاش ئۆسكۈنىلىرىدىن بىر ناۋدىيەنتۇ ئاپپاراتى، ئىككى شىندىيەنتۇ ئاپپاراتى، بىر دانە 200 مىللىئامپېرلىق رېنتگېن ئاپپاراتى، ئىككى قۇتقۇزۇش ماشىنىسى ھەمدە باشقا كۈندىلىك داۋالاش سايمانلىرى بار. ئوت خالتىسى، تال، ئاشقازان (كۆپ قىسمىنى)، بۆرەك، مەزى بېزى، بالىياتقۇ بويۇنى قاتارلىقلارنى ئوپېراتسىيە قىلالايدۇ. يىلىغا ئوت-تۇرا ھېساب بىلەن ئامبۇلاتورىيىدە كۆرسىدىغان كېسەل 52786 ئادەم قېتىم، ياتاقتا ياتقۇزۇپ داۋالايدىغىنى 2224 ئادەم قېتىم بولىدۇ.

بۇلاق بورا كارخانىسى

مۇجى يېزىلىق ھۆكۈمەتنىڭ شەرقىي شىمالغا تۈز سىزىق ئارىلىقى 10 كىلومېتىر كېلىدۇ، يېزا باشقۇرغان كارخانا. 69 ئائىلىلىك ئۇيغۇر ئاھالىسى ئولتۇرۇشلۇق بولۇپ، نوپۇسى 235. قومۇشلۇق كۆلىمى 500 مو، شال 65 مو، بېدە 125 مو، يىلىغا 50 مىڭ پارچە بورا ئىشلەپچىقىرىدۇ، 13 مىڭ يۈەن كىرىم قىلىدۇ. ھازىر 55 تىپلىق بىر تراكتور بار. بۇ جاي تەبىئىي قومۇش-لۇق بولۇپ باش ۋە ئاياغ تەرىپىدە بۇلاق بار، كارخانا بۇلاقنىڭ يېنىدا بولغاچقا، شۇنداق ئاتالغان. 1966-يىلى قۇرۇلغان.

دۇۋا قوشچاللىق كۆمۈر كان

دۇۋا بازارلىق ھۆكۈمەتنىڭ جەنۇبىغا تۈز سىزىق ئارىلىقى 5 كىلومېتىر كېلىدۇ، 12 نەپەر ئۇيغۇر بار. كۈندىكى ئوتتۇرا ھېساب بىلەن 4 توننا كۆمۈر ئالىدۇ. بۇ كۆمۈر كان دۇۋا تەۋەسىدە.

دىكى ئىككى چوققىنىڭ ئارىلىقىدا بولغاچقا، شۇنداق ئاتالغان. 1975-يىلى قۇرۇلغان.

گۇما ناھىيىلىك دېھقانچىلىق ماشىنىلىرى بىلەن تەمىنلەش شىركىتى

ناھىيە شەھىرى ئىچىدىكى بوستان يولىنىڭ غەربىي ياقىسىغا جايلاشقان. ئورنى 9 مو، قۇرۇلۇش كۆلىمى 800 كۋادرات مېتىر، ھازىر بار ئىشچى-خىزمەتچىسى 15 نەپەر. ئاساسلىقى دېھقانچىلىق ماشىنا-سايما نىلىرى، يېزا ئىگىلىك قوشۇمچە مەھسۇلاتلىرىنى پىششىقلاپ ئىشلەيدىغان ماشىنىلار ۋە زاپچاسلىرى قاتارلىقلارنىڭ تىجارىتى بىلەن شۇغۇللىنىدۇ. ئەسلىدە ناھىيىلىك تەمىنات-سودا كوپىراتىپىنىڭ دېھقانچىلىق ماشىنا زاپچاسلىرى ماگىزىنىغا قاراشلىق ئىدى. 1964-يىلى 9-ئايدا ناھىيىلىك تەمىنات-سودا كوپىراتىپىدىن ئايرىلىپ چىقىپ، ئۆز ئالدىغا پونكىت بولۇپ قۇرۇلغان. ئۆزىنىڭ تەۋەلىك مۇناسىۋىتى ۋە كەسپىي خاراكتېرىگە ئاساسەن «گۇما ناھىيە-لىك دېھقانچىلىق ماشىنىلىرى بىلەن تەمىنلەش پونكىتى» دەپ نام بېرىلگەن. 1983-يىلى 9-ئايدا «گۇما ناھىيىلىك دېھقانچىلىق ماشىنىلىرى بىلەن تەمىنلەش شىركىتى» دەپ ئۆزگەرتىلگەن.

گۇما ناھىيىلىك تىببىي دورا شىركىتى

ناھىيە شەھىرى ئىچىدىكى يېڭىبازار يولىنىڭ جەنۇبىي ياقىسىغا جايلاشقان. قۇرۇلۇش كۆلىمى 1080 كۋادرات مېتىر، ئىشچى-خىزمەتچىسى 14 نەپەر. ئاساسەن جۇڭگىيى ۋە غەربچە دورا ھەم تىببىي داۋالاش ئۈسكۈنىلىرى بىلەن تىجارەت قىلىدۇ، يىللىق سېتىش سوممىسى 400 مىڭ يۈەن ئەتراپىدا. 1958-يىلى قۇرۇلغان، تەۋەلىك مۇناسىۋىتى ۋە تىببىي دورا تىجارىتى بىلەن شۇغۇللىنىدىغانلىقى تۈپەيلىدىن شۇنداق ئاتالغان، سەھىيە سىستېمىسىدىن باشقۇرغان. 1971-يىلى ناھىيىلىك سودا ئىدارىسىنىڭ باشقۇرۇشىغا ئۆزگەرتىلگەن.

گۇما ناھىيىلىك تەمىنات-سودا بىرلەشمە كوپىراتىپى

ناھىيە شەھىرى ئىچىدىكى يېڭىبازار يولىنىڭ جەنۇبىي ياقىسىغا جايلاشقان. ئورنى 65 مو، قۇرۇلۇش كۆلىمى 12 مو. ھازىر بار ئىشچى-خىزمەتچىسى 142 نەپەر، قارىمىقىدا 8 ئاساساتلام كوپىراتىپ بار. 1985-يىلىدىكى سېتىش سوممىسى 16 مىليون 120 مىڭ يۈەنگە يېتىپ، يۇقىرىغا 320 مىڭ يۈەن پايدا تاپشۇرغان. تەۋەلىك مۇناسىۋىتى ۋە كەسپىي خاراكتېرىگە ئاساسەن شۇنداق ئاتالغان. 1952-يىلى قۇرۇلغان.

گۇما ناھىيىلىك كىنو خانى

ناھىيە شەھىرى ئىچىدىكى گۈلباغ يولىنىڭ جەنۇبىي ياقىسىغا جايلاشقان، قۇرۇلۇش كۆلىمى 5000 كۋادرات مېتىر. يازلىق كىنو خانىسى 1800 كۋادرات مېتىر بولۇپ، 3217 كىشىلىك ئورۇن بار. ھازىرقى ئىشچى-خىزمەتچىسى 11 نەپەر. 1985-يىلىدىكى ئومۇمىي كىرىمى 99 مىڭ يۈەن بولۇپ، يۇقىرىغا 31 مىڭ يۈەن پايدا تاپشۇرغان. تەۋەلىك مۇناسىۋىتى ۋە كەسپىي خاراكتېرىگە ئاساسەن شۇنداق نام ئالغان. 1950-يىلى قۇرۇلغان.

گۇما ناھىيىلىك ئاپتو ھوبىل ترانسپورت شىركىتى

ناھىيە شەھىرى ئىچىدىكى كونا بازار يولىنىڭ غەربىي ياقىسىغا ئورۇنلاشقان. ھازىر 45 نەپەر ئىشچى-خىزمەتچىسى بار، ئورنى 25 مو، قۇرۇلۇش كۆلىمى 3335 كۋادرات مېتىر. 21 ئاپتو-

موبىل، 17 سۆرەتمە، ئىككى ئاپتوبۇس بار. ئاپتوموبىل ئۆيى ۋە رېمونت سېخى بار. مۇقىم ئەب-
لىغىنىڭ قىممىتى 870 مىڭ يۈەن. 1985-يىلىدىكى ئومۇمىي كىرىمى 711 مىڭ يۈەن، پايدىسى 76
مىڭ يۈەن بولغان. تەۋەلىك مۇناسىۋىتى ۋە كەسپىي خاراكتېرىگە ئاساسەن شۇنداق ئاتالغان.

پىيالما يېزا ھاك خۇمدان

پىيالما يېزىلىق ھۆكۈمەتنىڭ شەرقىي جەنۇبىغا تۈز سىزىق ئارىلىقى 7 كىلومېتىر كېلىدۇ.
يىللىق ھاك مەھسۇلاتى 200 توننا ئەتراپىدا. تەۋەلىك مۇناسىۋىتى ۋە مەھسۇلاتىغا ئاساسەن
شۇنداق ئاتالغان. 1958-يىلى قۇرۇلغان.

گۇما تاشيول ئۇچاستىكىسى

ناھىيە شەھىرى ئىچىدىكى شىمالىي گۇما يولىنىڭ شەرقىي ياقىسىغا ئورۇنلاشقان. قارىمىقىدا
6 داۋبەن بار. ھازىر بار ئىشچى-خىزمەتچىسى 132 نەپەر، چاكۇ-قاغىلىق تاشيول ئوق لېنىيىسى
(قاراياردىن سېلىققىچە) دېن 171 كىلومېتىرلىق ئاسفالت يولىنى ئاسرايدۇ. ئۈچ ئاپتوموبىل ۋە باشقا
يول ئاسراش ئەسلىھەلىرى بار. 1972-يىلى ئۇچاستىكا قۇرۇلغان. شىنجاڭ ئۇيغۇر ئاپتونوم رايون-
لۇق تاشيول ئىدارىسىغا قارايدۇ. ئۇچاستىكىنىڭ ئورنى گۇما ناھىيىسىنىڭ شەھەر ئىچىدە بولۇپ، گۇما
ناھىيىسى تەۋەسىدىكى تاشيولنى ئاسراش ۋە زىچىسىنى ئۈستىگە ئالغاچقا، شۇنداق ئاتالغان.

گۇما ناھىيەلىك ئۇرۇق شىركىتى

ناھىيە شەھىرى ئىچىدىكى سايباغ يولىنىڭ جەنۇبىي ياقىسىدا. ئورنى 10 مو كېلىدۇ، قۇرۇلۇش
كۆلىمى 1337 كۋادرات مېتىر، ئىشچى-خىزمەتچىسى 14 نەپەر. ئاساسەن ھەر خىل زىرائەت
ئۇرۇقلىرى تىجارىتىگە مەسئۇل بولۇپ، سورت-لۇق ئۇرۇقلۇق يېتىشتۈرۈشنى رايونلاشتۇرۇش
بۇجۇن، ئۇرۇقلارنى سېلىشتۇرۇپ سىناق ئېلىپ باردۇ. 1958-يىلى قۇرۇلغان، 1985-يىلىدىكى
ئومۇمىي كىرىمى 180 مىڭ يۈەنگە يېتىپ، 7900 يۈەن پايدا كۆرگەن.

خەلق ھۆكۈمەت مېھمانخانىسى

ناھىيە شەھىرى ئىچىدىكى يېڭىبازار يولىنىڭ شىمالىي ياقىسىغا جايلاشقان. ئىگەللىگەن ئورنى
10 مودىن ئارتۇق. قۇرۇلۇش كۆلىمى 1700 كۋادرات مېتىر، 31 ئېغىزلىق مېھمان ياتىقى، 120
كارىۋات بار، مىللىي، خەنزۇ ئاشخانىلىرى بار. 1985-يىلىدىكى ئومۇمىي كىرىمى 72 مىڭ 800
يۈەن بولغان. تەۋەلىك مۇناسىۋىتى ۋە شۇغۇللىنىدىغان كەسپىنىڭ خاراكتېرىگە ئاساسەن، شۇنداق
ئاتالغان. 1958-يىلى قۇرۇلغان.

ئۆلچەملىك ناھىيە

جۇڭگو كوممۇنىستىك پارتىيىسى
گۇما ناھىيەلىك كومىتېتى
جۇڭگو كوممۇنىستىك پارتىيىسى
گۇما ناھىيەلىك كومىتېتى
پارتىيە مەكتىپى

قۇرۇلغان يىلى

1950-يىلى

تۇرۇشلۇق ئورنى

شىمالىي گۇما يولىنىڭ شەرقىي
ياقىسىدا
يېڭىئۆستەڭ يولىنىڭ شەرقىي
ياقىسىدا

1959-يىلى

گۈلباغ يولىنىڭ شىمالىي ياقىسىدا	1950-يىلى	گۇما ناھىيىلىك خەلق ھۆكۈمىتى
يېڭىبازار يولىنىڭ جەنۇبىي ياقىسىدا	1954-يىلى	گۇما ناھىيىلىك خەلق تەپتىش مەھكىمىسى
سايباغ يولىنىڭ شىمالىي ياقىسىدا	1950-يىلى	گۇما ناھىيىلىك خەلق سوت مەھكىمىسى
خانقا يولىنىڭ شىمالىي ياقىسىدا	1950-يىلى	گۇما ناھىيىلىك جامائەت خەۋپ-سىزلىك ئىدارىسى
كونا بازار يولىنىڭ شەرقىي ياقىسىدا	1961-يىلى	شەھەر پەيچۈسو
سانجۇ يېزىسىدا	1950-يىلى	سانجۇ پەيچۈسو
سايباغ يولىنىڭ شىمالىي ياقىسىدا	1973-يىلى	گۇما ناھىيىلىك سودا ئىدارىسى
شىمالىي گۇما يولىنىڭ شەرقىي ياقىسىدا	1956-يىلى	گۇما ناھىيىلىك 2-يېنىك سانائەت ئىدارىسى
يېڭىبازار يولىنىڭ جەنۇبىي ياقىسىدا	1950-يىلى	گۇما ناھىيىلىك سۇ ئېلېكتر ئىدارىسى
كونا بازار يولىنىڭ غەربىي ياقىسىدا	1953-يىلى	گۇما ناھىيىلىك ئاشلىق ئىدارىسى
كونا بازار يولىنىڭ شەرقىي ياقىسىدا	1950-يىلى	گۇما ناھىيىلىك باج ئىدارىسى
كونا بازار يولىنىڭ شەرقىي ياقىسىدا	1961-يىلى	گۇما بازار باجخانا
قوشتاغ يېزىسىدا	1950-يىلى	قوشتاغ باجخانا
كۆكتېرەك يېزىسىدا	1973-يىلى	كۆكتېرەك باجخانا
سانجۇ يېزىسىدا	1950-يىلى	سانجۇ باجخانا
مۇجى يېزىسىدا	1950-يىلى	مۇجى باجخانا
موكويلا يېزىسىدا	1950-يىلى	موكويلا باجخانا
زاڭگۈي يېزىسىدا	1950-يىلى	زاڭگۈي باجخانا
دۇۋا بازىرىدا	1976-يىلى	دۇۋا باجخانا
خانقا يولىنىڭ شىمالىي ياقىسىدا	1979-يىلى	گۇما ناھىيىلىك سودا-سانا-ئەتنى مەمۇرىي باشقۇرۇش ئىدارىسى
قوشتاغ يېزىسىدا	1979-يىلى	قوشتاغ يېزا سودا-سانا-ئەتنى مەمۇرىي باشقۇرۇش پونكىتى

مۇجى يېزىسىدا	1979-يىلى	مۇجى يېزا سودا-سانائەتىنى مەمۇرىي باشقۇرۇش پونكىتى
موكويلا يېزىسىدا	1979-يىلى	موكويلا يېزا سودا-سانائەتىنى مەمۇرىي باشقۇرۇش پونكىتى
زاڭگۇي يېزىسىدا	1979-يىلى	زاڭگۇي يېزا سودا-سانائەتىنى مەمۇرىي باشقۇرۇش پونكىتى
بوستان يولىنىڭ شەرقىي ياقىسىدا	1959-يىلى	گۇما ناھىيىلىك خەلق قوراللىق بۆلۈمى
شىمالىي گۇما يولىنىڭ شەرقىي ياقىسىدا	1953-يىلى	گۇما ناھىيىلىك تۈرلۈك ماللار شىركىتى
شىمالىي گۇما يولىنىڭ غەربىي ياقىسىدا	1953-يىلى	گۇما ناھىيىلىك يېمەكلىكلەر شىركىتى
گۈلباغ يولىنىڭ جەنۇبىي ياقىسىدا	1980-يىلى	گۇما ناھىيىلىك كىنو فىلىم قويۇش-تارقىتىش شىركىتى
ساغان كۆۋرۈكنىڭ غەربىي شىمالىدا	1974-يىلى	گۇما ناھىيىلىك نېفىت شىركىتى
يېڭىبازار يولىنىڭ شىمالىي ياقىسىدا	1982-يىلى	گۇما ناھىيىلىك ماددىي ئەشيا تەمىنلەش شىركىتى
گۈلباغ يولىنىڭ جەنۇبىي ياقىسىدا	1955-يىلى	گۇما ناھىيىلىك چاي-چارۋا مەھسۇلاتلىرى شىركىتى
شىمالىي گۇما يولىنىڭ شەرقىي ياقىسىدا	1952-يىلى	گۇما ناھىيىلىك پوچتا-تېلېگراف ئىدارىسى
قوشتاغ يېزىسىدا	1955-يىلى	قوشتاغ پوچتىخانا
سانجۇ يېزىسىدا	1954-يىلى	سانجۇ پوچتىخانا
مۇجى يېزىسىدا	1955-يىلى	مۇجى پوچتىخانا
موكويلا يېزىسىدا	1972-يىلى	موكويلا پوچتىخانا
زاڭگۇي يېزىسىدا	1956-يىلى	زاڭگۇي پوچتىخانا
سايباغ يولىنىڭ جەنۇبىي ياقىسىدا	1960-يىلى	گۇما ئۈزۈن يوللۇق تېلېگراف سىم ئۇچاستىكىسى
شىمالىي گۇما يولىنىڭ غەربىي ياقىسىدا	1950-يىلى	جۇڭگو خەلق بانكىسى گۇما ناھىيىلىك تارماق بانكىسى

شەمەلىي گۇما يولىنىڭ غەربىي ياقىسىدا	1981-يىلى	جۇڭگو خەلق قۇرۇلۇش باندىكىسى گۇما ناھىيىلىك تارماق بانكىسى
شەمەلىي گۇما يولىنىڭ شەرقىي ياقىسىدا	1980-يىلى	جۇڭگو خەلق يېزا ئىگىلىك بانكىسى گۇما ناھىيىلىك تارماق بانكىسى
گۇما بازىرىدا قوشتاغ يېزىسىدا كۆكتېرەك يېزىسىدا سانجۇ يېزىسىدا مۇجى يېزىسىدا موكويلا يېزىسىدا زاڭگۇي يېزىسىدا پىشنا يېزىسىدا	1980-يىلى 1954-يىلى 1954-يىلى 1954-يىلى 1954-يىلى 1954-يىلى 1954-يىلى 1982-يىلى	گۇما بازار تىجارەت پونكىتى قوشتاغ تىجارەت پونكىتى كۆكتېرەك تىجارەت پونكىتى سانجۇ تىجارەت پونكىتى مۇجى تىجارەت پونكىتى موكويلا تىجارەت پونكىتى زاڭگۇي تىجارەت پونكىتى پىشنا تىجارەت پونكىتى ئۆستەڭبويى مېھمانخانا شىنخۇا كىتابخانىسى
ساياغ يولىنىڭ شەمەلىي ياقىسىدا شەمەلىي گۇما يولىنىڭ غەربىي ياقىسىدا خانقا يولىنىڭ شەمەلىي ياقىسىدا	1980-يىلى 1954-يىلى 1938-يىلى	ئۆستەڭبويى مېھمانخانا شىنخۇا كىتابخانىسى گۇما ناھىيىلىك 1-باشلانغۇچ مەكتەپ
بوستان يولىنىڭ شەرقىي ياقىسىدا يېڭىبازار يولىنىڭ جەنۇبىي ياقىسىدا	1953-يىلى 1938-يىلى	گۇما ناھىيىلىك 2-باشلانغۇچ مەكتەپ گۇما ناھىيىلىك 3-باشلانغۇچ مەكتەپ
ساياغ يولىنىڭ جەنۇبىي ياقىسىدا شەمەلىي گۇما يولىنىڭ غەربىي ياقىسىدا يېڭىبازار يولىنىڭ شەمەلىي ياقىسىدا	1974-يىلى 1953-يىلى 1985-يىلى	گۇما ناھىيىلىك 4-باشلانغۇچ مەكتەپ گۇما ناھىيىلىك ئەدەبىيەت يۇرتى گۇما ناھىيىلىك كۈتۈپخانا
خانقا يولىنىڭ شەمەلىي ياقىسىدا ساياغ يولىنىڭ جەنۇبىي ياقىسىدا	1956-يىلى 1973-يىلى	گۇما ناھىيىلىك بالىلار باغچىسى گۇما ناھىيىلىك يۇقۇملۇق كېسەللىكلەرنىڭ ئالدىنى ئېلىش پونكىتى

سايباغ يولىنىڭ جەنۇبىي ياقىسىدا

1981 - يىلى

گۇما ناھىيىلىك تۇرۇبىبا

شىمالىي گۇما يولىنىڭ شەرقىي
ياقىسىدا

1981 - يىلى

سۈيىنى باشقۇرۇش پونكىتى
گۇما قاتناشنى نازارەت قىلىش -
باشقۇرۇش پونكىتى

ساغان چاكۇ - قاغىلىق تاشيولىنىڭ
جەنۇبىي ياقىسىدا

1954 - يىلى

شىنجاڭ ئىشلەپچىقىرىش قۇرۇ -
لۇش بىڭتۇەنىنىڭ گۇما ترانسى -
پورت بىكىتى



گۇما ناھىيىلىك دېھقانچىلىق ماشىنىلىرىنى رېمونت قىلىش - ياساش زاۋۇتىنىڭ رېمونت سېخىدا.

1871-1872	1871-1872	1871-1872
...
...
...



...

...

...

سۈنئىي قۇرۇلۇشلارنىڭ ناملىرى

بسم الله الرحمن الرحيم

سۈنئىي قۇرۇلۇشلارنىڭ ناملىرى

سۇ ئامبىرى، ئۆستەڭ، كۆۋرۈك، زاكۇ، تاشيول، قۇدۇقلارنىڭ ناملىرى

سانجۇ سۇ ئامبىرى

كەڭ قىرغىز مىللىي يېزىسىنىڭ دائىرىسىدە بولۇپ، سانجۇ دەرياسى ئوتتۇرا ئېقىمىنىڭ تاغدىن چىقىش ئېغىزىدا بولغاچقا «سانجۇ سۇ ئامبىرى» دەپ نام ئالغان. تۇغاننىڭ يۇقۇرىسىدىكى دەريا يولىنىڭ ئۇزۇنلۇقى 112 كىلومېتىر، يېزىلىق ھۆكۈمەت تۇرۇشلۇق ئورۇننىڭ شىمالىغا تۈز سىزىق ئارىلىقى 2 كىلومېتىر كېلىدۇ.

1976-يىلى ئىش باشلىغان، 1977-يىلىدىن باشلاپ توپا ئېقىتىپ تۇغان كۆتۈرۈش ئۆسۈلىنى قوللىنىپ، 1983-يىلى چوڭ تۇغاننى تۇتاشتۇرۇپ، توپا تۇغانلىق قىلىپ ياساپ چىققان. تۇغاننىڭ ئېگىزلىكى 63 مېتىر، ئۈستىنىڭ ئۇزۇنلۇقى 1076 مېتىر، ئۈستىنىڭ كەڭلىكى 20 مېتىر، ئاستىنىڭ كەڭلىكى 600 مېتىر. باش تەرىپىنىڭ يانتۇلۇق نىسبىتى 1:32، 1:5، 1:6؛ ئاياغ تەرىپىنىڭ يانتۇلۇق نىسبىتى 1:3، 1:4. ئامبارنىڭ ئومۇمىي سىغىمى 65 مىليون كۇب مېتىر، توختامسۇ سىغىمچانلىقى 4 مىليون كۇب مېتىر. تۇغان تۆپىسىنىڭ دېڭىز يۈزىدىن ئېگىزلىكى 2183 مېتىر، توختامسۇ گورىزونتى 2178.5 مېتىر. بېتونلۇق سۇ چىقىرىش تونىلىنىڭ ئۇزۇنلۇقى 358.7 مېتىر، تەشمىنىڭ دىئامېتىرى 3 مېتىر، $\frac{1}{400}$ ئوكلونلۇق پىلاندىكى سۇ ئۆتۈش مىقدارى سېكۇنتقا 30 كۇب مېتىر، سېلىشتۇرمىسى 35 كۇب مېتىر سېكۇنت. بېتونلۇق كەلكۈن چىقىرىش تەشمىسىنىڭ ئۇزۇنلۇقى 393.2 مېتىر، تەشمىنىڭ دىئامېتىرى 4.5 مېتىر. $\frac{1}{250}$ ئوكلونلۇق نورمالنى سۇ ئۆتۈش مىقدارى سېكۇنتقا 198 كۇب مېتىر، ئەڭ چوڭ بولغاندا سېكۇنتقا 207 كۇب مېتىر. بېتونلۇق تۆت چاسا توشمىلىق كەلكۈن چىقىرىۋېتىش ئېغىزىنىڭ توشما كەڭلىكى 30 مېتىر، توشما تۆپىسىنىڭ دېڭىز يۈزىدىن ئېگىزلىكى 2178.5 مېتىر، نىسبەتسىز قىلىپ پىلانلانغان بولۇپ، سېلىشتۇرمىسى 63 كۇب مېتىر/سېكۇنت. غەيرىي نورمالنى سۇ گورىزونتى 210 كۇب مېتىر/سېكۇنت. تۇغاننىڭ كەينىدە بىر سۇ ئېلېكتر ئىستانسىسى پىلانلانغان بولۇپ، پىلاندىكى گېنېراتور سىغىمى 3000 كىلوۋاتلىق.

سانجۇ دەرياسى بىلەن ھازىر سانجۇ، مۇجى، زاڭگۈي يېزىلىرىنىڭ 180 مىڭ مو تېرىلغۇ يېرى سۇغۇرىلىدۇ، سۇ ئامبىرى پۈتكەندىن كېيىن سانجۇ دەرياسى تۈپتىن تېزگىنلىنىپ، سۇغۇرۇش كۆلىمى يەنە 90 مىڭ مو كېڭەيتىلىدۇ.

ياپچان سۇ ئامبىرى

بۇ سۇ ئامبىرى گۇما بازىرى ياپچان كەنتىنىڭ غەربىي جەنۇبىغا جايلاشقان بولۇپ، ناھىيە شەھىرى تۇرۇشلۇق ئورۇننىڭ غەربىي جەنۇبىغا تۈز سىزىق ئارىلىقى 24.1 كىلومېتىر كېلىدۇ. ئامبار 1965-يىلى 3-ئايدا ياسىلىشقا باشلىنىپ، 1969-يىلى 12-ئايدا پۈتكەن. بۇنى ياساشتىكى مەقسەت ۋە رولى: سۇنى توسۇپ جۇغلاش، كەلكۈن سۇنى تەڭشەش، قىش پەسلىدىكى بىكار سۇنى بېسىۋېلىپ ئەتىياز پەسلىدىكى قۇرغاقچىلىقنى پەسەيتىشىدىن ئىبارەت. ئامبار سىغىمى 20 مىليون كۇب مېتىر. سۇ مەنبەسىنى قوشتاغ دەرياسى تولۇقلايدۇ. قوشتاغ دەرياسىنىڭ تۆۋەنكى ئېقىمىدىكى گۇما بازىرى، كۆكتېرەك يېزىسى، موكويلا يېزىسى، شىنجاڭ ئىشلەپچىقىرىش-قۇرۇلۇش بىڭتۇەن خوتەن دېھقانچىلىق مەيدانلىرىنى باشقۇرۇش ئىدارىسى گۇما دېھقانچىلىق مەيدانى، ناھىيىگە بىۋاسىتە قاراشلىق ئىدارىلارنىڭ بولۇپ 200 مىڭ مو تېرىلغۇ يەر سۇغۇرىلىدۇ.

سۇ ئامبىرىنىڭ ئالاھىدىلىكى: يىللىق تەڭشەش ئىقتىدارىغا ئىگە، پىلانلانغان كەلكۈن سۇ گوزىرونتى 1663 مېتىر، سېلىشتۇرما كەلكۈن سۇ گوزىرونتى 1665 مېتىر، توختامسۇ گوزىرونتى 1643 مېتىر، تىنىپ كەتكەن لاتقا مىقدارى 300 كۇب مېتىر.

سۇ ئامبىرىنىڭ قۇرۇلمىسى: ئاساسىي تۇغان توپىدىن ياسالغان بولۇپ، لاي ئېقىتىپ تىندۇرۇپ ئىشلەنگەن. تۇغاننىڭ ئەڭ يۇقىرى ئېگىزلىكى 29 مېتىر، ئەڭ چوڭ ئۇزۇنلۇقى 2100 مېتىر، تۇغان تۆپىسىنىڭ كەڭلىكى 15 مېتىر. سۇ قويۇۋېتىش تەشۋىشى 3 ئېغىزلىق كۇب شەكىللىك سۇڭگۈچ بولۇپ، ھەر بىر ئېغىزنىڭ كەڭلىكى ۋە ئۇزۇنلۇقى 1.5×1.8 مېتىردىن. ئەڭ كۆپ سۇ چىقىش مىقدارى سېكۇنتىغا 40 كۇب مېتىر، كۈلۈچلۈك پولات قاپقىسى بار. چىغراق ئۈسكۈنىلىرى قولدا ۋە توك كۈچىدە ئىككى خىل ئىشلىتىشكە بولىدىغان 50 توننىلىق ئەگرۇنلۇك چىغرىقتىن ئىبارەت. كەلكۈن چۈشۈرۈش ئۈستىگى: سۇ ئامبىرىنىڭ بېشىدىن باشلىنىدىغان، ئوچۇق كەلكۈن سۇ چۈشۈرۈپتىدىغان ئۈستەڭ بولۇپ، ئۈستىنىڭ كەڭلىكى 40 مېتىر، ئەڭ كۆپ سۇ چىقىش مىقدارى سېكۇنتىغا 70 كۇب مېتىر، ئۇنىڭ يېنىدا بەش ئېغىزلىق سۇ باشلاش زاكۇسى پىلانلانغان بولۇپ، ئومۇمىي كەڭلىكى 15 مېتىر.

سۇ ئامبارنىڭ قارىمىقىدا بىر كىچىك تىپتىكى سۇ ئېلېكتر ئىستانسىسى قۇرۇلغان بولۇپ، 80 تىپلىق سۇ تۇرپىنىسىدىن ئىككىسى قۇراشتۇرۇلغان، توك چىقىرىش مىقدارى 2×55 كىلوۋات. بۇ سۇ ئامبىرىنىڭ قۇرۇلۇشى ئىلغار، ئۆزگىچە ئالاھىدىلىكى بولغاچقا، ۋىلايەتلىك، ئاپتونوم رايونلۇق، مەملىكەتلىك سۇ ئىنشائات قۇرۇلۇشى ئىشلىرى بويىچە ئىلغار قۇرۇلۇش، پەن-تېخنىكا زور نەتىجىسى مۇكاپاتىغا شەرەپ بىلەن مۇيەسسەر بولغان.

غالىبىيەت ئۈستەڭ

غالىبىيەت ئۈستەڭنىڭ يەنە بىر ئىسمى «ھەمكارلىق ئۈستەڭ» بولۇپ، گۇما بازىرى دائىرىسىدە، ئۇزۇنلۇقى 17 كىلومېتىر، كەڭلىكى 8 مېتىر، تاش بېسىنىپ سۇ سىڭمەس قىلىپ ياسالغان. سۇ ئۆتۈش مىقدارى سېكۇنتىغا 25~30 كۇب مېتىر.

بۇ ئۆستەك ياپچان سۇ ئامبىرىدىن باشلىنىپ جەنۇبتىن شىمالغا قاراپ ئېقىپ، گۇما بازىرىنىڭ ياپچان، تۇمشۇقئالدى، ساغان كەنتلىرىدىن ئۆتۈپ، ساغان سۇ ئايرىش زاكۇسىغىچە بارىدۇ. ئۇ يەردىن نىشاندا ئۆستەك، كۆكتېرەك ئۆستەك ۋە ئارايار ئۆستەكلىرىگە ئۆلىشىدۇ. ئۆستەككە ياپچان سۇ ئايرىش زاكۇسى قۇرۇلغان بولۇپ، موكويلا ئۆستەككە ئۆلىشىدۇ، 180 مىڭ مو تېرىلغۇ يەرنى سۇغارغىلى بولىدۇ.

بۇ ئۆستەكنىڭ قۇرۇلۇشى 1968-يىلى باشلىنىپ، 1969-يىلى 11-ئايدا تاش تىزىلغان، قۇرۇلۇش داۋامىدا كۆپ قېتىم كەلكۈن سۇ كېلىپ يار ئېلىپ كېتىپ، تاكى 1975-يىلى 12-ئايدا كەلگەندە ئاندىن تولۇق پۈتكۈزۈلگەن. ناھىيىلىك پارتكومنىڭ بىر تۇتاش رەھبەرلىكىدە نىشاندا، كۆكتېرەك، موكويلا گۆڭشېلىرى ۋە شىنجاڭ ئىشلەپچىقىرىش-قۇرۇلۇش بىڭتۇەن خوتەن دېھقانچىلىق مەيدانلىرىنى باشقۇرۇش ئىدارىسى گۇما دېھقانچىلىق مەيدانى بىرلىكتە ئەمگەك كۈچى تەشكىللەپ، ئورتاق تېرىشچانلىق كۆرسىتىپ 6 يىل جىددىي جەڭ قىلىپ ياساپ چىققان بولغاچقا «ھەمكارلىق ئۆستەك» دەپ ئاتالغان. 1976-يىلى 11-ئايدا نامىنى «غالبىيەت ئۆستەك» گە ئۆزگەرتكەن.

قارايار كۆۋرۈك

بۇ كۆۋرۈك پىيالما يېزىسىنىڭ غەربىي جەنۇبىغا 14.7 كىلومېتىر كېلىدىغان ئورۇنغا جايلاشقان، تۇرۇشلۇق ئورۇننىڭ نامى بىلەن ئاتالغان. غەربىي شىمالدىن ناھىيە شەھىرىگىچە بولغان ئۈز سىزىق ئارىلىقى 81 كىلومېتىر كېلىدۇ، چاكو-قاغىلىق تاشيولى ئوق لېنىيىسىنىڭ 1341 كىلومېتىرلىق يول تاختىسىنىڭ قېشىدا.

كۆۋرۈك گەۋدىسى پولات چىۋىقلىق بېتون قۇرۇلمىلىق بولۇپ، شورلۇق سۇ ئامبىرى كەلكۈن چۈشۈرۈش ئۆستىكىگە سېلىنغان، ئۇزۇنلۇقى 9 مېتىر، ئېگىزلىكى 1.5 مېتىر، كەڭلىكى 7 مېتىر كېلىدۇ، ئىككى تەرىپىگە سالاسۇن ئورنۇتۇلغان بولۇپ، سالاسۇننىڭ ئېگىزلىكى 1.2 مېتىر. ئىككى سۈڭگۈچلۈك بولۇپ، سۈڭگۈچنىڭ دىئامېتىرى 8 مېتىر، ئەڭ كۆپ سۇ ئۆتۈش مىقدارى 400 كۇب مېتىر، كەلكۈن مەزگىلىدە كۆۋرۈك ئاستىدىكى سۇنىڭ چوڭقۇرلۇقى 3 مېتىر كېلىدۇ، قىش پەسلىدە سۇ ئۈزۈلۈپ قۇرۇپ قالىدۇ.

كۆۋرۈك 1966-يىلى 7-ئايدا قۇرۇلۇشقا باشلىنىپ، 1966-يىلى 12-ئايدا رەسمىي ماشىنا قاتنىغان. ئېغىرلىق كۆتۈرۈش مىقدارى 60 توننا بولۇپ، مەڭگۈلۈك كۆۋرۈك، چاكو-قاغىلىق تاشيولى ئوق لېنىيىسىدىكى مۇھىم كۆۋرۈكلەرنىڭ بىرى بولۇپ ھېسابلىنىدۇ.

ساغان كۆۋرۈك

ناھىيە شەھىرىنىڭ جەنۇبىغا 7 كىلومېتىر كېلىدۇ، گۇما بازىرىنىڭ ساغان كەنتى دائىرىسىگە جايلاشقانلىقى ئۈچۈن «ساغان كۆۋرۈك» دەپ ئاتالغان. چاكو-قاغىلىق تاشيولى ئوق لېنىيىسىدىكى 1391.8 كىلومېتىرلىق يول تاختىسىنىڭ قېشىدا. بۇ كۆۋرۈك غالبىيەت ئۆستىكىنىڭ ئۈستىگە ياسالغان بولۇپ، گەۋدىسى پولات چىۋىق بېتون-لىق قۇرۇلمىدىن ئىبارەت. ئۇزۇنلۇقى 20 مېتىر، ئېگىزلىكى 2.4 مېتىر، كەڭلىكى 8.2 مېتىر.

ئىككى ياقىدا سالاسۇنى ۋە ئادەم ماڭدىغان كۆپۈنكى يولى بار. ماشىنا يۈرىدىغان يولىنىڭ كەڭلىكى 7 مېتىر، سالاسۇننىڭ ئىگىزلىكى 1.2 مېتىر، ئادەم ماڭدىغان يولىنىڭ كەڭلىكى 0.6 مېتىر كېلىدۇ. ئىككى سۈڭۈچلۈك كۆۋرۈك بولۇپ، ئارتىلىش ئارىلىقى 10 مېتىر، سۈڭۈچىنىڭ ئېگىزلىكى 1.5 مېتىر. ئەڭ چوڭ سۇ ئۆتۈش مىقدارى 60~50 كۇب مېتىر، كەلكۈن مەزگىلىدە كۆۋرۈك تېگىدىكى سۇنىڭ چوڭقۇرلىقى 1.5 مېتىر بولىدۇ، قىش پەسلىدە سۇ ئۈزۈلۈپ قۇرۇپ قالىدۇ.

بۇ كۆۋرۈكنىڭ قۇرۇلۇشى 1966-يىلى 4-ئايدا باشلىنىپ، شۇ يىلى 12-ئايدا پۈتكۈ-زۈلۈپ ماشىنا قاتنىغان. ئېغىرلىق كۆتۈرۈش مىقدارى 30 توننا. مەڭگۈلۈك كۆۋرۈك بولۇپ، چاكۇ-قاغىلىق تاشيولى ئوق لېنىيىسىدىكى مۇھىم كۆۋرۈكلەرنىڭ بىرى.

چاسكام زاكۇ كۆۋرۈك

ناھىيە شەھىرى تۇرۇشلۇق ئورۇننىڭ شەرقىي جەنۇبىغا تۈز سىزىق ئارىلىقى 36 كىلومېتىر كېلىدۇ، سانجۇ دەرياسىنىڭ ئاخىرقى قىسمىغا، سانجۇ يېزىسى چاسكام سۇ باشقۇرۇش پونكىتىنىڭ قېشىغا جايلاشقان بولۇپ، مۇجى، زاڭگۈي ئۆستەڭلىرىگە ئاقىدىغان سۇ مىقدارىنى كونترول قىلىدۇ ۋە تەقسىم قىلىدۇ، زاكۇ بىلەن كۆۋرۈك بىر گەۋدە قىلىپ قۇرۇلغان، شۇ سەۋەبلەردىن «چاسكام زاكۇ كۆۋرۈك» دەپ ئاتالغان. ناھىيىلىك سۇ ئېلىپكىتى ئىدارىسىغا قارايدۇ. ئۈچ نەپەر مەخسۇس باشقۇرۇش خادىمى بار.

چاسكام زاكۇ كۆۋرۈكى مەركىزى قۇرۇلۇش بولۇپ، گۇما بىلەن سانجۇ ئارىلىقىدىكى قاتناش تۈگۈنى. كۆۋرۈك بىلەن زاكۇ بىر پۈتۈن گەۋدە قىلىنغان، شېغىل بېتونلۇق قۇرۇلمىدىن ئىبارەت. زاكۇدا خىش-ياغاچ قۇرۇلمىلىق ئۈچ ئېغىز زاكۇ ئۆيى بار، زاكۇنىڭ ئۇزۇنلۇقى 50 مېتىر، ئېگىزلىكى 5.4 مېتىر كېلىدۇ، تۆت زاكۇ، 11 سۈڭۈچلۈك قىلىپ ياسالغان. شەرقتىن غەربكە تىزىلغان: 1-زاكۇ. ئىككى سۈڭۈچلۈك بولۇپ كەلكۈن ئېقىتىش زاكۇسى، 2-زاكۇ ئىككى سۈڭۈچلۈك بولۇپ زاڭگۈي ئۆستەڭگە سۇ ئاقىدۇ، 3-زاكۇ تۆت سۈڭۈچلۈك بولۇپ مۇجى يېزىسىنىڭ ئۆستەڭگە سۇ ئاقىدۇ، 4-زاكۇ ئۈچ سۈڭۈچلۈك بولۇپ كەلكۈن ئېقىتىش زاكۇسى. كەلكۈن ئېقىتىش زاكۇسىدىن ئىككى سۈيى چۆلگە كېتىدۇ. 50 توننىلىق قولدا چۆرۈيدىغان چىغىرىق بىلەن تۈز تاختاي قاپقا تىزگىنلىنىدۇ. تىك تۆت بۇلۇڭلۇق سۈڭۈچ ئېغىزلىرىنىڭ ھەممىسىنىڭ كەڭلىكى 3 مېتىر، ئېگىزلىكى 3.2 مېتىردىن بولۇپ، ئەڭ كۆپ سۇ ئۆتۈش مىقدارى سېكۇنتىغا 240 كۇب مېتىر.

كۆۋرۈكنىڭ ئېگىزلىكى 3 مېتىر، كەڭلىكى 6.2 مېتىر، شىمالىي ياقىسىدا 1.2 مېتىر ئېگىزلىكتىكى سېمونت سالاسۇن بار، ئارتىلىش ئارىلىقى 3 مېتىر، ئېغىرلىق كۆتۈرۈش ئىقتىدارى 30 توننا.

زاكۇ كۆۋرۈكىنىڭ قۇرۇلۇشى 1968-يىلى 10-ئايدا باشلانغان. ناھىيىلىك سۇ ئېلىپكىتى ئىدارىسى ئۆزى پىلانلاپ، ياساشقا نازارەت قىلىپ، 1970-يىلى 5-ئايدا پۈتكۈزۈلگەن. مەڭگۈلۈك قۇرۇلۇش بولۇپ، ناھىيە ئىچىدىكى بىر قەدەر چوڭراق بولغان سۇ ئايرىش زاكۇ كۆۋرۈكى ھېسابلىنىدۇ.

ساغان سۇ ئايرىش زاكۇسى

ناھىيە شەھىرىنىڭ جەنۇبىغا تۈز سىزىق ئارىلىقى 6.85 كىلومېتىر كېلىدىغان يەرگە جايلاشقان، چاكۇ-قاغىلىق تاشيولىنىڭ شىمالىي ياقىسىدا. بۇ سۇ ئىنشائاتى ياپچان سۇ ئامبىرىنىڭ سۇ قويۇۋېتىش ئۈستىگىدىكى مۇھىم سۇ ئايرىش تۈگۈنى بولۇپ، گۇما بازىرى، كۆكتېرەك يېزىسى ۋە شىنجاڭ ئىشلەپچىقىرىش-قۇرۇلۇش بىڭتۇەن خوتەن دېھقانچىلىق مەيدانلىرىنى باشقۇرۇش ئىدارىسى گۇما دېھقانچىلىق مەيدانىنىڭ جەمئىي 127 مىڭ مو تېرىلغۇ يېرىنى سۇغۇرىدىغان سۇنى كونترول قىلىدۇ.

پولات چىۋىقلىق بېتوندىن ئىشلەنگەن مەڭگۈلۈك سۇ ئىنشائاتى قۇرۇلۇشى بولۇپ، 1963-يىلى 3-ئايدا ئىش باشلاپ، شۇ يىلى 10-ئايدا پۈتكۈزۈلۈپ پايدىلىنىشقا تاپشۇرۇلغان. پۈتۈن زاكۇ جەمئىي 11 سۇڭگۈچلۈك بولۇپ، ھەر بىر سۇڭگۈچنىڭ كەڭلىكى 2.8 مېتىر، ئېگىزلىكى 2 مېتىر، غەربتىن شەرققە تىزىلغان. ئەڭ غەربىدىكى كۆكتېرەك يېزىسىنىڭ بولۇپ ئۈچ سۇڭگۈچلۈك سۇ ئېچىش زاكۇسى، ئۇنىڭغا يانداش بولغىنى ئىككى سۇڭگۈچلۈك كەلكۈن ئېقىتىش زاكۇسى، ئۇنىڭ يېنىدىكى-سى گۇما بازىرىنىڭ ئۈچ سۇڭگۈچلۈك سۇ ئېچىش زاكۇسى، ئەڭ شەرقىدىكى ئۈستەڭ بىلەن پارا-لېل تۇرغان تۆت سۇڭگۈچلۈك سۇ ئېچىش زاكۇسى-شىنجاڭ ئىشلەپچىقىرىش قۇرۇلۇش بىڭتۇەن خوتەن دېھقانچىلىق مەيدانلىرىنى باشقۇرۇش ئىدارىسى گۇما دېھقانچىلىق مەيدانىنىڭ سۇ ئېچىپ كېلىدىغان ئەسلىھەسى ھېسابلىنىدۇ. پۈتۈن زاكۇغا جەمئىي 11 دانە 3 توننىلىق ئەگرۈنلۈك چىغرىق ئورنۇتۇلغان. بۇ سۇ ئايرىش تۈگۈنىنىڭ پىلانلانغان سۇ ئۆتۈش ئىقتىدارى سېكۇنتىغا 80 كۇب مېتىر.

بۇ قۇرۇلۇش قوشتاغ دەرياسى سۇ سىستېمىسىنىڭ سۇ باشقۇرۇش پونكىتىغا قاراشلىق بولۇپ، بەش نەپەر ئىشچى-خىزمەتچى باشقۇرۇپ تۇرىدۇ.

پوسكا سۇ ئامبىرى

سانجۇ يېزىسىنىڭ شەرقىي جەنۇبىغا 14 كىلومېتىر كېلىدۇ. دەريانى توسۇپ ئىشلەنگەن سۇ ئامبىرى. پىلانلانغان ئامبار سىغىمى 3 مىليون كۇب مېتىر، 7 مىڭ مو يەرنى سۇغۇرىدۇ. توپا تۇغاننىڭ ئۇزۇنلۇقى 600 مېتىر، ئوتتۇرىچە كەڭلىكى 64 مېتىر، سۇ چىقىرىش تەشۋىشىنىڭ ئۇزۇنلۇقى 14 مېتىر، ئېگىزلىكى 2 مېتىر، كەڭلىكى 1 مېتىر. 1977-يىلى 11-ئايدا ئىش باشلاپ 1978-يىلى 11-ئايدا پۈتۈپ پايدىلانغان. تۇرۇشلۇق يۇرتىنىڭ نامى بىلەن شۇنداق دەپ ئاتالغان.

ئاراقۇم سۇ ئامبىرى

كۆكتېرەك يېزىسىنىڭ غەربىي شىمالىغا 5.2 كىلومېتىر كېلىدۇ، تەكشۈش سۇ ئامبىرى، پىلانلانغان ئامبار سىغىمى 3 مىليون 500 مىڭ كۇب مېتىر، ياي شەكىللىك تۇغاننىڭ ئۇزۇنلۇقى 64 مېتىر، ئۈستىنىڭ كەڭلىكى 6 مېتىر، ئېگىزلىكى 7 مېتىر، 7000 مو يەر سۇغۇرىلۇقى. 1955-يىلى ئىش باشلاپ 1957-يىلى پۈتكۈزۈلۈپ پايدىلىنىلغان. شۇ جاينىڭ نامى بىلەن ئاتالغان.

خانتۇغ سۇ ئامبىرى

مۇجى يېزىسىنىڭ شەرقىي شىمالغا 14.5 كىلومېتىر كېلىدۇ، تەڭشەش سۇ ئامبىرى، سۇ بېسىلىش مىقدارى 250000~150000 كۇب مېتىر، توپا تۇغاننىڭ ئۇزۇنلۇقى 300 مېتىر، ئۈستىنىڭ كەڭلىكى 5 مېتىر، ئېگىزلىكى 5 مېتىر، سۇنىڭ چوڭقۇرلۇقى 7~1 مېتىر. سۇ چىقىرىش زاكۇ-سىدىن سۇ ئۆتۈش مىقدارى سېكۇنتقا 4 كۇب مېتىر. 1000 مو تېرىلغۇ يەرنى سۇغارغىلى بولىدۇ. 1954-يىلى ئىش باشلىنىپ، 1958-يىلى پۈتكەن. شۇ جاينىڭ نامى بىلەن ئاتالغان.

خوجادۆڭ سۇ ئامبىرى

زاڭگۇي يېزىسىنىڭ شىمالغا 11.5 كىلومېتىر كېلىدۇ، تەڭشەش سۇ ئامبىرى. پىلانلانغان ئامبار سىغىمى 3 مىليون كۇب مېتىر. تۇغاننىڭ ئۇزۇنلۇقى 200 مېتىر، ئۈستىنىڭ كەڭلىكى 12 مېتىر، 600 مو يەرنى سۇغارغىلى بولىدۇ. بېلىق ۋە ياۋا ئۆدەك بار. 1961-يىلى پۈتۈپ ئىشلىتىلگەن. «سۇلتان سىدىق بۇغراخان خوجا» مازىرىنىڭ قېشىدا بولغانلىقى ئۈچۈن، شۇنداق ئاتالغان.

شورلۇق سۇ ئامبىرى

دۇۋا بازىرىنىڭ شىمالغا 10 كىلومېتىر كېلىدۇ، دەريانى توسۇپ ئىشلەنگەن سۇ ئامبار. پىلانلانغان ئامبار سىغىمى 4 مىليون كۇب مېتىر. تۇغاننىڭ ئۇزۇنلۇقى 400 مېتىر، ئۈستىنىڭ كەڭلىكى 110 مېتىر، ئۈستىنىڭ كەڭلىكى 30 مېتىر، ئېگىزلىكى 17 مېتىر، سۇنىڭ چوڭقۇرلۇقى 4 مېتىر، تۇغاننىڭ شەرقىدە ئۇزۇنلۇقى 300 مېتىر، كەڭلىكى 15 مېتىر كېلىدىغان كەلكۈن چىقىرىش ئۈستىسى بار. سۇ ئۆتىدىغان سۇڭگۈچىنىڭ ئېگىزلىكى 14 مېتىر، سۇ ئۆتۈش مىقدارى سېكۇنتقا 16 كۇب مېتىر، 12 مىڭ 400 مو يەرنى سۇغارغىلى بولىدۇ، 1978-يىلى 11-ئايدا ئىش باشلىنىپ، 1979-يىلى 11-ئايدا پۈتۈپ پايدىلىنىلغان. شۇ جاينىڭ نامى بىلەن ئاتالغان.

كەڭەز سۇ ئامبىرى

ناۋئابات تاجىك مىللىي يېزىسىنىڭ شىمالغا 0.8 كىلومېتىر كېلىدۇ، دەريانى توسۇپ ئىشلەنگەن سۇ ئامبار. پىلانلانغان ئامبار سىغىمى بىر مىليون كۇب مېتىر. تۇغان تاش ۋە سېمونت لايىدىن قوپۇرۇلغان بولۇپ ئۇزۇنلۇقى 350 مېتىر، ئۈستىنىڭ كەڭلىكى 18 مېتىر، ئېگىزلىكى 19 مېتىر، سۇڭگۈچىنىڭ ئۇزۇنلۇقى 16.5 مېتىر، سۇ يىغىلىش كۆلىمى 127 مىڭ كۇب مېتىر. 1978-يىلى 4-ئايدا ئىش باشلىنىپ، 1979-يىلى 5-ئايدا پۈتكۈزۈلۈپ ئىشلىتىلگەن. تۇرۇشلۇق جاينىڭ نامى بىلەن ئاتالغان.

ئاقشور سۇ ئامبىرى

ناۋئابات تاجىك مىللىي يېزىسىنىڭ غەربىي جەنۇبىغا 0.5 كىلومېتىر كېلىدۇ، دەريا توسۇش سۇ ئامبىرى، پىلانلانغان ئامبار سىغىمى 3 مىليون كۇب مېتىر، توپا تۇغاننىڭ ئۇزۇنلۇقى 90 مېتىر. ئۈستىنىڭ كەڭلىكى 8 مېتىر. 4 تۈشۈكلۈك سۇ چىقىرىش سۇڭگۈچى بار بولۇپ، كەڭلىكى 1.5 مېتىر، ئېگىزلىكى 1.8 مېتىر. 1979-يىلى 3-ئايدا ئىش باشلاپ، شۇ يىلى 10-ئايدا پۈتكۈزۈپ پايدىلانغان. شۇ جاينىڭ نامى بىلەن ئاتالغان.

ئىتتىپاق ئۆستەڭ

قوشتاغ يېزىسىنىڭ دائىرىسىدە بولۇپ، غەربتە كىلىياڭ باش ئازمىدىن باشلىنىپ شەرقتە قوشتاغ كۆۋرۈكىگىچە بارىدۇ، تاش بېسىپ ئىشلەنگەن، ئومۇمىي ئۇزۇنلۇقى 32.6 كىلومېتىر، كەڭلىكى 12 مېتىر، سۇ ئۆتۈش مىقدارى سېكۇنتىغا 40~50 كۇب مېتىر، سۇغۇرۇش كۆلىمى 300 مىڭ مو. 1979-يىلى 5-ئايدا پۈتكەن. ئەسلىدىكى پايدىلىنىدىغان گۇڭشى-دۈيلەر ئىتتىپاقلىشىپ ھەمكارلىشىپ ياساپ چىققانلىقتىن، شۇنداق ئاتالغان.

قوشتاغ ئۆستەڭ

قوشتاغ كەنتى دائىرىسىدە بولۇپ، غەربتە سۆگەتلىك كەنتىدىن باشلىنىپ قوشتاغ كۆۋرۈك-كىچە بارىدۇ، ئومۇمىي ئۇزۇنلۇقى 6650 مېتىر بولۇپ، بۇنىڭدىن 5600 مېتىرلىق قىسمى تاش ياتقۇزۇلۇپ ئىشلەنگەن، كەڭلىكى 5 مېتىر، سۇ ئۆتۈش مىقدارى سېكۇنتىغا 4 كۇب مېتىر، 25 مىڭ مو يەرنى سۇغارغىلى بولىدۇ. شۇ جاينىڭ نامى بىلەن ئاتالغان.

ئىسسىمالا ئۆستەڭ

قوشتاغ يېزىسىنىڭ دائىرىسىدە بولۇپ، ئاقچىخ كەنتىدىن تۈگمەنبويى كەنتىگىچە بارىدۇ، تاش ئۆستەڭ. ئومۇمىي ئۇزۇنلۇقى 15 كىلومېتىر، كەڭلىكى 2.5 مېتىر، چوڭقۇرلۇقى 1.8 مېتىر. سۇ ئۆتۈش مىقدارى سېكۇنتىغا 8~10 كۇب مېتىر. 17 مىڭ مو يەرنى سۇغارغىلى بولىدۇ. 1969-يىلى 11-ئايدا پۈتكەن. ئىسسىمالا چوڭ يەر بۆلىكىدە بولغاچقا، شۇنداق نام ئالغان.

كىلىياڭ ئۆستەڭ

قوشتاغ يېزىسى دائىرىسىدە بولۇپ، غەربتە كىلىياڭ باش ئازمىدىن باشلىنىپ، غەربىي شىمالدا ئاقچىخ كەنتىگىچە ئاقىدۇ، تاش ئۆستەڭ. ئومۇمىي ئۇزۇنلۇقى 8.8 كىلومېتىر، كەڭلىكى 1.6 مېتىر. چوڭقۇرلۇقى 1.8 مېتىر. سۇ ئۆتۈش مىقدارى سېكۇنتىغا 2 كۇب مېتىر، 7 مىڭ مو يەرنى سۇغارغىلى بولىدۇ. 1968-يىلى پۈتكەن. كىلىياڭدىن باشلىنىدىغان بولغاچقا، شۇنداق ئاتالغان.

نەشاندا ئۆستەڭ

گۇما بازىرىنىڭ دائىرىسىدە بولۇپ، جەنۇبتا ساغان سۇ ئايرىش زاكۇسىدىن باشلىنىپ شىمالدا ئاستاقوش كەنتىگىچە كېلىدۇ. تاش ئۆستەڭ. ئومۇمىي ئۇزۇنلۇقى 8.5 كىلومېتىر، كەڭلىكى 6 مېتىر، سۇ ئۆتۈش مىقدارى سېكۇنتىغا 7 كۇب مېتىر، 32 مىڭ مو يەرنى سۇغارغىلى بولىدۇ. 1960-يىلى 12-ئايدا پۈتكەن. بۇ ئۆستەڭ ئەسلىدىكى نەشاندا گۇڭشىگە تەۋە غول ئۆستەڭ بولغاچقا، شۇنداق ئاتالغان.

كۆكتېرەك ئۆستەڭ

جەنۇبتا ساغان سۇ ئايرىش زاكۇسىدىن باشلىنىپ، غەربتە كۆكتېرەك يېزىسىنىڭ بەلقۇم كەنتىگىچە بارىدۇ، تاش ئۆستەڭ. ئومۇمىي ئۇزۇنلۇقى 12.4 كىلومېتىر. كەڭلىكى 5 مېتىر، چوڭقۇرلۇقى 2.5 مېتىر، سۇ ئۆتۈش مىقدارى سېكۇنتىغا 7 كۇب مېتىر، 45 مىڭ 600 مو يەرنى

سۇغارغىلى بولدى. 1959-يىلى 12-ئايدا پۈتكەن. كۆكتېرەك يېزىسىغا تەۋە بولغاچقا، شۇنداق ئاتالغان.

سانجۇ ئۆستەڭ

سانجۇ يېزىسى دائىرىسىدە بولۇپ، جەنۇبتا باش زاكۇدىن باشلىنىپ، شىمالدا چاسكام زاكۇغىچە بارىدۇ، تاش ئۆستەڭ. ئومۇمىي ئۇزۇنلۇقى 22.8 كىلومېتىر، كەڭلىكى 10 مېتىر، سۇ ئۆتۈش مىقدارى سېكۇنتىغا 30 كۇب مېتىر، 180 مىڭ مو يەرنى سۇغارغىلى بولدى. 1965-يىلى 5-ئايدا پۈتكەن. سانجۇ يېزىسىغا تەۋە بولغانلىقتىن، شۇنداق ئاتالغان.

ياشلار ئۆستەڭ

سانجۇ يېزىسىنىڭ دائىرىسىدە بولۇپ، ئاقدۆڭ زاكۇدىن باشلىنىپ، چاسكام زاكۇغىچە بارىدۇ، تاش ئۆستەڭ. ئومۇمىي ئۇزۇنلۇقى 20 كىلومېتىر، كەڭلىكى 2 مېتىر، سۇ ئۆتۈش مىقدارى سېكۇنتىغا 4 كۇب مېتىر، 30 مىڭ مو يەرنى سۇغارغىلى بولدى. 1966-يىلى 12-ئايدا پۈتكەن. بۇ ئۆستەڭنى ياشلار چاپقانلىقى ئۈچۈن، شۇنداق ئاتالغان.

مۇجى ئۆستەڭ

مۇجى يېزىسىنىڭ دائىرىسىدە بولۇپ، جەنۇبتا سانجۇ يېزىسىدىكى چاسكام زاكۇدىن باشلىنىپ، شىمالدا كونا بازار كەنتىگىچە بارىدۇ، تاش ئۆستەڭ. ئومۇمىي ئۇزۇنلۇقى 20 كىلومېتىر، كەڭلىكى 7 مېتىر، چوڭقۇرلۇقى 1.5 مېتىر، سۇ ئۆتۈش مىقدارى سېكۇنتىغا 7.7 كۇب مېتىر. 68 مىڭ مو يەرنى سۇغارغىلى بولدى. 1970-يىلى 5-ئايدا پۈتكەن. مۇجى يېزىسىغا تەۋە غول ئۆستەڭ بولغاچقا، شۇنداق ئاتالغان.

موكويلا ئۆستەڭ

يېزىلىق ھۆكۈمەتنىڭ غەربىگە 0.1 كىلومېتىر كېلىدۇ، جەنۇبتا ياپچان زاكۇدىن باشلىنىپ، شىمالدا ناغۇت كەنتىگىچە بارىدۇ، تاش ئۆستەڭ. ئومۇمىي ئۇزۇنلۇقى 31 كىلومېتىر، ئۆستىنىڭ كەڭلىكى 6 مېتىر، تېگىنىڭ كەڭلىكى 3 مېتىر، سۇ ئۆتۈش مىقدارى سېكۇنتىغا 5 كۇب مېتىر، 55 مىڭ مو يەرنى سۇغارغىلى بولدى. 1964-يىلى پۈتكەن. موكويلا يېزىسىغا تەۋە غول ئۆستەڭ بولغاچقا، شۇنداق ئاتالغان.

زاڭگۈي ئۆستەڭ

يېزىلىق ھۆكۈمەتنىڭ شىمالىغا 1.6 كىلومېتىر كېلىدۇ، جەنۇبتا سانجۇ يېزىسىدىكى چاسكام زاكۇدىن باشلىنىپ شىمالدا كۆلئېرىق كەنتىگىچە بارىدۇ، تاش ئۆستەڭ. ئومۇمىي ئۇزۇنلۇقى 26.6 كىلومېتىر، كەڭلىكى 11 مېتىر، سۇ ئۆتۈش مىقدارى سېكۇنتىغا 20~30 كۇب مېتىر، 32 مىڭ مو يەرنى سۇغارغىلى بولدى. 1970-يىلى 5-ئايدا پۈتكەن. زاڭگۈي يېزىسىغا تەۋە غول ئۆستەڭ بولغاچقا، شۇنداق ئاتالغان.

پىيالما ئۆستەڭ

پىيالما يېزىسىنىڭ دائىرىسىدە بولۇپ، شورلۇق سۇ ئامبىرىدىن باشلىنىپ شەرقتە تۈگمەنبويى

كەنتىگىچە كېلىدۇ، تاش ئۆستەڭ. ئومۇمىي ئۇزۇنلۇقى 13.5 كىلومېتىر، ئوتتۇرىچە كەڭلىكى 5.5 مېتىر، سۇ ئۆتۈش مىقدارى سېكۇنتىغا 16 كۇب مېتىر، 12 مىڭ 400 مو يەرنى سۇغارغىلى بولىدۇ. 1960-يىلى پۈتكەن، 1965-يىلى تاش بېسىلغان. پىيالما يېزىسىغا تەۋە غول ئۆستەڭ بولغاچقا، شۇنداق ئاتالغان.

پىشنا ئۆستەڭ

ئىسمىسالا زاكۇدىن باشلىنىپ پىشنا يېزىسىنىڭ ئاياغ ئازغان كەنتىگىچە بارىدۇ، تاش ئۆستەڭ. ئومۇمىي ئۇزۇنلۇقى 33 كىلومېتىر. كەڭلىكى 3 مېتىر، چوڭقۇرلۇقى 1.5 مېتىر، سۇ ئۆتۈش مىقدارى سېكۇنتىغا 5~4 كۇب مېتىر، 32 مىڭ مو يەرنى سۇغارغىلى بولىدۇ. 1960-يىلى 12-ئايدا پۈتكەن. «پىشنا» سۆزى «پىشا» دېگەن سۆزنىڭ ئاھاڭ ئۆزگىرىشى بولۇپ، مەنىسى «ئوتلاق». پىشنا يېزىسىغا تەۋە غول ئۆستەڭ بولغانلىقتىن، شۇنداق ئاتالغان.

باشلەڭگەر ئۆستەڭ

باشلەڭگەر يېزىسىنىڭ دائىرىسىدە بولۇپ، ئىسمىسالا زاكۇدىن باشلىنىپ ئويتوغراق كەنتىگىچە كېلىدۇ، تاش ئۆستەڭ. ئومۇمىي ئۇزۇنلۇقى 22 كىلومېتىر، كەڭلىكى 2.5 مېتىر، چوڭقۇرلۇقى 2 مېتىر، سۇ ئۆتۈش مىقدارى سېكۇنتىغا 5 كۇب مېتىر، 16 مىڭ مو يەرنى سۇغارغىلى بولىدۇ. شۇ جاينىڭ نامى بىلەن ئاتالغان.

موكويلا لەڭگەر كۆۋرۈك

موكويلا يېزىلىق ھۆكۈمەتنىڭ غەربىي جەنۇبىغا 6.3 كىلومېتىر كېلىدۇ، چاكۇ-قاغىلىق ئوق تاشيولى بىلەن موكويلا ئۆستەڭنىڭ كېسىشىدىغان يېرىگە سېلىنغان پولات چىۋىقلىق بېتون كۆۋرۈك بولۇپ، ئۇزۇنلۇقى 15 مېتىر، كەڭلىكى 7 مېتىر، كۆۋرۈك تاختىسىنىڭ قېلىنلىقى 0.5 مېتىر، سالاسۇنى يوق، ئېغىرلىق كۆتىرىشى 50 توننا، 1982-يىلى ياسالغان، شۇ يەردىكى جاينىڭ نامى بىلەن ئاتالغان.

مۇجى سايباغ تاشيول كۆۋرۈك

مۇجى يېزىلىق ھۆكۈمەتنىڭ جەنۇبىغا 5 كىلومېتىر كېلىدۇ. چاكۇ-قاغىلىق ئوق تاشيول كۆۋرۈكى بولۇپ، مۇجى ئۆستەڭ ئۈستىدە، پولات چىۋىقلىق بېتون قۇرۇلمىلىق. ئۇزۇنلۇقى 10 مېتىر، كەڭلىكى 6 مېتىر، ئېغىرلىق كۆتىرىشى 30 توننا. شۇ جاينىڭ نامى بىلەن ئاتالغان.

قارايار ئۆستەڭ كۆۋرۈك

پىيالما يېزىلىق ھۆكۈمەتنىڭ غەربىي جەنۇبىغا 14.4 كىلومېتىر كېلىدۇ، پىيالما ئۆستەڭنىڭ ئۈستىگە سېلىنغان. كۆۋرۈكنىڭ ئۇزۇنلۇقى 12 مېتىر، كەڭلىكى 3 مېتىر، ئېغىرلىق كۆتىرىشى 10 توننا. 1962-يىلى سېلىنغان. پىيالما غول ئۆستەڭنىڭ قاراياردىن ئۆتىدىغان يېرىگە سېلىنغان بولغاچقا، شۇنداق ئاتالغان.

سايباغ كۆۋرۈك

ناھىيىلىك ھۆكۈمەتنىڭ غەربىي جەنۇبىغا 0.75 كىلومېتىر كېلىدىغان ئىككى سۈڭۈچلۈك ئەگمە كۆۋرۈك بولۇپ، كۆكتېرەك ئۆستەڭنىڭ ئۈستىگە سېلىنغان، پولات چىۋىقلىق سېمونت كۆۋرۈك.

ئۇزۇنلۇقى 10 مېتىر، كەڭلىكى 6 مېتىر، سالاسۇنى يوق، ئېغىرلىق كۆتۈرۈشى 8 توننا. 1968 - يىلى سېلىنغان. سايباغ يولىدىكى ئاساسلىق كۆۋرۈك بولغاچقا، شۇنداق ئاتالغان.

ئوتتۇرا كۆۋرۈك

ناھىيىلىك ھۆكۈمەتنىڭ غەربىي جەنۇبىغا 0.5 كىلومېتىر كېلىدۇ، قوش سۇڭگۈچلۈك ئەگمە كۆۋرۈك بولۇپ، كۆكتېرەك ئۆستەڭنىڭ ئۈستىگە سېلىنغان، پولات چىۋىقلىق سېمونت قۇرۇلمىلىق، ئۇزۇنلۇقى 10 مېتىر، كەڭلىكى 10 مېتىر، سالاسۇنلۇق. ئېغىرلىق كۆتۈرۈشى 18 توننىلىق. 1983 - يىلى سېلىنغان. سايباغ كۆۋرۈك بىلەن كۆكتاغ كۆۋرۈكىنىڭ ئوتتۇرىسىدىكى كۆۋرۈك بولغاچقا، شۇنداق ئاتالغان.

كۆكتاغ كۆۋرۈك

ناھىيىلىك ھۆكۈمەتنىڭ غەربىي شىمالىغا 0.7 كىلومېتىر كېلىدۇ، كۆكتېرەك ئۆستەڭنىڭ ئۈستىگە سېلىنغان، پولات چىۋىقلىق سېمونت كۆۋرۈك. ئۇزۇنلىقى 10 مېتىر، كەڭلۈكى 8 مېتىر، سالاسۇنلۇق، ئېغىرلىق كۆتۈرۈشى 12 توننا. 1964 - يىلى سېلىنغان، شۇ جايىنىڭ نامى بىلەن ئاتالغان.

قوشتاغ كۆۋرۈك

قوشتاغ يېزىلىق ھۆكۈمەتنىڭ شىمالىغا 3.3 كىلومېتىر كېلىدۇ، قوشتاغ دەرياسىغا سېلىنغان. پولات چىۋىق ۋە سېمونت قۇرۇلمىلىق 3 سۇڭگۈچلۈك كۆۋرۈك بولۇپ، ئۇزۇنلۇقى 50 مېتىر، كەڭلىكى 12 مېتىر، ئېگىزلىكى 7 مېتىر. ئېغىرلىق كۆتۈرۈشى 120 توننا، سۇ ئۆتۈش مىقدارى سېكۇنتىغا 150 كۇب مېتىر. 1982 - يىلى سېلىنغان. قوشتاغ دەرياسىنىڭ ئۈستىدە بولغاچقا، شۇنداق ئاتالغان.

ئەلەمكەبىغىز كۆۋرۈك

قوشتاغ يېزىلىق ھۆكۈمەتنىڭ غەربىي جەنۇبىغا 35.7 كىلومېتىر كېلىدۇ، كەڭەز دەرياسىنىڭ ئۈستىگە سېلىنغان ياغاچ كۆۋرۈك. ئۇزۇنلۇقى 15 مېتىر، كەڭلىكى 6 مېتىر، ئېگىزلىكى 10 مېتىر كېلىدۇ، غەربىي يېنىدا ياغاچ سالاسۇنى بار، ئېغىرلىق كۆتۈرۈشى 5 توننا، 1967 - يىلى سېلىنغان. مەنىسى «ھاڭلىق ئېغىز». چوڭقۇر جىلغا ئېغىزىغا سېلىنغانلىقى ئۈچۈن، شۇنداق ئاتالغان.

قاتلىش كۆۋرۈك

ناۋئابات تاجىك مىلىي يېزىسىنىڭ شىمالىغا 1.1 كىلومېتىر كېلىدۇ، قوشتاغ دەرياسىنىڭ ئۈستىگە سېلىنغان، پولات چىۋىق بېتون قۇرۇلمىلىق، ئۇزۇنلۇقى 10 مېتىر، كەڭلىكى 5 مېتىر، ئېگىزلىكى 15 مېتىر، سالاسۇنى بار، ئېغىرلىق كۆتۈرۈشى 5 توننا، 1978 - يىلى سېلىنغان. كەڭەز دەرياسى بىلەن ئاقشور دەرياسىنىڭ قېتىلىدىغان يېرىگە سېلىنغاچقا، شۇنداق ئاتالغان.

قوشتۈگمەن كۆۋرۈك

زاڭگۈي يېزىلىق ھۆكۈمەتنىڭ غەربىگە 6.5 كىلومېتىر كېلىدۇ، قوش سۇڭگۈچلۈك ئەگمە كۆۋرۈك، زاڭگۈي ئۆستەڭگە سېلىنغان، پولات چىۋىقلىق بېتون قۇرۇلمىلىق، ئۇزۇنلۇقى 20 مېتىر،

كەڭلىكى 8 مېتىر، ئېغىرلىق كۆتۈرۈشى 10 توننا، 1982-يىلى سېلىنغان، چاكو-قاغىلىق ئوق تاشيولىدىكى كۆۋرۈك. شۇ جاينىڭ نامى بىلەن ئاتالغان.

ياپچان سۇ ئامبىرى كەلكۈن ئايرىش زاكۇسى

ناھىيىلىك ھۆكۈمەتنىڭ غەربىي جەنۇبىغا 23 كىلومېتىر كېلىدۇ، ئوچۇق 5 سۈڭگۈچلۈك كەلكۈن ئايرىش زاكۇسى، پولات چىۋىقىلىق بېتون قۇرۇلمىلىق، تۆمۈر قاپقاسلىق، قولدا چۆرۈپ ئېچىلىدىغان بەش چىغرىقى بار، زاكۇ گەۋدىسىنىڭ ئۇزۇنلۇقى 14 مېتىر، ئەڭ چوڭ سۇ ئۆتۈش مىقدارى سېكۇنتىغا 105 كۇب مېتىر، 1976-يىلى 6-ئايدا پۈتكەن، شۇ جاينىڭ نامى بىلەن ئاتالغان.

دۆجۈم سۇ ئايرىش زاكۇسى

قوشتاغ يېزىسىنىڭ غەربىگە 10 كىلومېتىر كېلىدۇ، ئوچۇق 2 سۈڭگۈچلۈك سۇ ئايرىش زاكۇسى، پولات چىۋىقىلىق بېتون قۇرۇلمىلىق. قاپقى تۆمۈر، قولدا چۆرۈلىدىغان 2 چىغرىقى بار. زاكۇ گەۋدىسىنىڭ ئۇزۇنلۇقى 8 مېتىر، ئەڭ چوڭ سۇ ئۆتۈش مىقدارى سېكۇنتىغا 50 كۇب مېتىر. 1979-يىلى 4-ئايدا پۈتكەن. «دۆجۈم» نىڭ مەنىسى «دېۋە جەم بولغان». شۇ جاينىڭ نامى بىلەن ئاتالغان.

ئاقچىغ سۇ ئايرىش زاكۇسى

قوشتاغ يېزىسىنىڭ غەربىي جەنۇبىغا 30.3 كىلومېتىر كېلىدۇ، ئوچۇق شەكىللىك ئىككى سۈڭگۈچ-لۈك سۇ تەقسىملەش زاكۇسى بولۇپ، پولات چىۋىقىلىق بېتون قۇرۇلمىلىق قىلىپ ياسالغان، قولدا چۆرۈلىدىغان ئىككى چىغرىقى بار. زاكۇ گەۋدىسىنىڭ ئۇزۇنلۇقى 8 مېتىر، سۇ ئۆتۈش مىقدارى 50 كۇب مېتىر. 1979-يىلى 5-ئايدا پۈتكەن، شۇ يەردىكى جاينىڭ نامى بىلەن ئاتالغان.

كەلباڭ باش ئازما

قوشتاغ يېزىلىق ھۆكۈمەتنىڭ غەربىي جەنۇبىغا 32.3 كىلومېتىر كېلىدۇ، ئوچۇق شەكىللىك 14 سۈڭگۈچلۈك سۇ باشلاش تۈگۈن قۇرۇلۇشى بولۇپ، پولات چىۋىقىلىق بېتون قۇرۇلمىلىق قىلىپ ياسالغان، تۆمۈر قاپقىلىق. 20 توننىلىق توك كۈچى بىلەن ئېچىلىدىغان چىغرىقى بار. زاكۇ كۆۋرۈكىنىڭ ئۇزۇنلۇقى 45 مېتىر، كەڭلىكى 5 مېتىر، ئەڭ چوڭ سۇ ئۆتۈش مىقدارى سېكۇنتىغا 355 كۇب مېتىر، 1979-يىلى پۈتكەن. تۇرۇشلۇق جاينىڭ نامى بىلەن ئاتالغان.

ھاراپ زاكۇ

قوشتاغ يېزىلىق ھۆكۈمەتنىڭ غەربىگە 8.9 كىلومېتىر كېلىدۇ. ئوچۇق شەكىللىك ئىككى سۈڭگۈچ-لۈك كەلكۈن چىقىرىۋېتىش زاكۇسى بولۇپ، پولات چىۋىقىلىق بېتون قۇرۇلمىلىق قىلىپ ئىشلەنگەن، تۆمۈر قاپقىسى بار. ياپچان سۇ ئامبىرىنى مۇھاپىزەت قىلىش ۋەزىپىسىنى ئۈستىگە ئالغان، 1979-يىلى 4-ئايدا پۈتكەن. شۇ جاينىڭ نامى بىلەن ئاتالغان.

دۆتاپ زاكۇ

قوشتاغ يېزىلىق ھۆكۈمەتنىڭ غەربىي جەنۇبىغا 26.5 كىلومېتىر كېلىدۇ، ئوچۇق يەتتە سۈڭگۈچلۈك زاكۇ، پولات چىۋىقىلىق بېتونلۇق قۇرۇلما. قاپقىسى تۆمۈر، قولدا چۆرۈلىدىغان بەش توننىلىق تۆت چىغرىقى بار. زاكۇ گەۋدىسىنىڭ ئۇزۇنلۇقى 24 مېتىر، كەڭلىكى 6 مېتىر، ئەڭ چوڭ سۇ ئۆتۈش

مىقدارى سېكۇنتىغا 100 كۇب مېتىر، 1979-يىلى 8-ئايدا پۈتكەن. شۇ يەردىكى جاي نامى بىلەن ئاتالغان.

ياپچان زاكۇ

ناھىيىلىك ھۆكۈمەتنىڭ غەربىي جەنۇبىغا 15 كىلومېتىر كېلىدۇ، ئوچۇق بەش سۇڭگۈچلۈك سۇ تەقسىملەش زاكۇسى. پولات چىۋىنقىلىق سېمونت قۇرۇلمىلىق، تۆمۈر قاپقىلىق. قولدا چۆرۈلىدۇ. غان ئۈچ چىغرىقى بار، زاكۇ سۇپىسىنىڭ ئۇزۇنلۇقى 30 مېتىر. ئەڭ چوڭ سۇ ئۆتۈش مىقدارى سېكۇنتىغا 25 كۇب مېتىر، 1969-يىلى 10-ئايدا پۈتكەن. شۇ جاينىڭ نامى بىلەن ئاتالغان.

باش زاكۇ

سانجۇ يېزىلىق ھۆكۈمەتنىڭ جەنۇبىغا 11.5 كىلومېتىر كېلىدۇ. ئوچۇق ئىككى قات 7 سۇڭگۈچ-لىك سۇ باشلاش، كەلكۈن چۈشۈرۈش زاكۇسى. پولات چىۋىنقىلىق بېتونلۇق قۇرۇلۇش، پولات قاپقىسى بار، قولدا چۆرۈلىدىغان 7 چىغرىقى بار. زاكۇ گەۋدىسىنىڭ ئۇزۇنلۇقى 30 مېتىر، كەڭلىكى 5 مېتىر، ئەڭ چوڭ سۇ ئۆتۈش مىقدارى سېكۇنتىغا 30 كۇب مېتىر، ئەڭ چوڭ كەلكۈن چۈشۈرۈش مىقدارى سېكۇنتىغا 150 كۇب مېتىر، 1965-يىلى پۈتكەن. بۇ زاكۇ سانجۇ غول ئۆستەڭ-نىڭ بېشىدا بولغاچقا، شۇنداق ئاتالغان.

قوشتاغ تاشيول

ناھىيىلىك ترانسپورت بىكىتىنىڭ تۇرۇشلۇق جايى بولغان ساغان كەنتىدىن قوشتاغ يېزىسىغا بارىدىغان ئوق تاشيول بولۇپ، يۈزىگە شېغىل ياتقۇزۇلغان، ئومۇمىي ئۇزۇنلۇقى 67 كىلومېتىر، كەڭلىكى 8 مېتىر. بۇ يول قوشتاغ يېزىلىق ھۆكۈمەتكە بارىدىغانلىقى ئۈچۈن، شۇنداق ئاتالغان.

كۆكتېرەك تاشيول

جەنۇبتا يېڭىئۆستەڭ يولىغا ئۇلىنىپ، شىمالدا كۆكتېرەك يېزىلىق ھۆكۈمەتكىچە بارىدۇ، يۈزىگە ئاسفالت ياتقۇزۇلغان. ئومۇمىي ئۇزۇنلۇقى 5.25 كىلومېتىر، كەڭلىكى 10 مېتىر. كۆكتېرەك يېزىلىق ھۆكۈمەتكە بارىدىغانلىقى ئۈچۈن، شۇنداق ئاتالغان.

سانجۇ تاشيول

شىمالدا سانجۇ يېزىسىنىڭ كەتمىلىك كەنتىدىن باشلىنىپ، جەنۇبتا سانجۇ يېزىلىق ھۆكۈمەتكىچە بارىدۇ. يۈزىگە شېغىل ياتقۇزۇلغان. ئومۇمىي ئۇزۇنلۇقى 41 كىلومېتىر. كەڭلىكى 7 مېتىر. سانجۇ يېزىسىغا ياسالغان تاشيول بولغانلىقى ئۈچۈن، شۇنداق ئاتالغان.

مۇجى تاشيول

شىمالدا مۇجى يېزىلىق ھۆكۈمەتتىن باشلىنىپ سايباغ تاشيول كۆۋرۈكتە چاكۇ-قاغىلىق تاشيولنى كېسىپ ئۆتۈپ، جەنۇبتا سانجۇ يېزىسىنىڭ كەتمىلىك كەنتىگىچە بارىدۇ، يۈزىگە شېغىل ياتقۇزۇلغان، ئومۇمىي ئۇزۇنلۇقى 20 كىلومېتىر. كەڭلىكى 10 مېتىر. مۇجى يېزىسىغا ياسالغان تاشيول بولغاچقا، شۇنداق ئاتالغان.

موكويلا تاشيول

شىمالدا موكويلا يېزىلىق ھۆكۈمەتتىن باشلىنىپ جەنۇبتا موكويلا لەڭگەر كۆۋرۈكتە چاكۇ-

قاغىلىق تاشيولغا تۇتىشىدۇ. يۈزىگە شېغىل ياتقۇزۇپ ياسالغان. ئومۇمىي ئۇزۇنلۇقى 6 كىلومېتىر، كەڭلىكى 8 مېتىر. موكويلا يېزىسىغا ياسالغاچقا، شۇنداق ئاتالغان.

پىشنا تاشيول

شىمالدا چاكو-قاغىلىق تاشيولغا چىقىدۇ، جەنۇبتا پىشنا يېزىلىق ھۆكۈمەتكىچە بارىدۇ، يۈزىگە شېغىل ياتقۇزۇپ ياسالغان. ئومۇمىي ئۇزۇنلۇقى 14 كىلومېتىر، كەڭلىكى 6 مېتىر، پىشنا يېزىغا ياسالغانلىقى ئۈچۈن، شۇنداق ئاتالغان.

دۇۋا كان رايون تاشيولى

دۇۋا بازىرى دائىرىسىدە. شىمالدا چاكو-قاغىلىق تاشيولىدىكى قارايار كۆۋرۈكىدىن باشلىنىپ، جەنۇبتا دۇۋا كان رايونىغىچە بارىدۇ، ئايرىم يەرلىرىگە ئاسفالت ياتقۇزۇلغان، ئومۇمىي ئۇزۇنلۇقى 33 كىلومېتىر. ئۆز دائىرىسى ئىچىدىكى كەنتلەرنىڭ يوللىرى بۇ تاشيولغا تۇتاشتۇرۇلغان. بۇ يول ئۇدۇل دۇۋا كان رايونىغا بارىدىغانلىقى ئۈچۈن، شۇنداق نام ئالغان.

خارەتمە ھەللە ماشىنىلىق قۇدۇق

گۇما بازارلىق ھۆكۈمەتنىڭ شىمالىغا 0.25 كىلومېتىر كېلىدۇ، چوڭقۇرلۇقى 61 مېتىر، 80 مېتىر تېرىلغۇ يەرنى سۇغارغىلى بولىدۇ، 1982-يىلى 9-ئايدا كولانغان. شۇ جاينىڭ نامى بىلەن ئاتالغان.

سەيچىمە ھەللە ماشىنىلىق قۇدۇق

گۇما بازارلىق ھۆكۈمەتنىڭ شەرقىي شىمالىغا 5 كىلومېتىر كېلىدۇ، چوڭقۇرلۇقى 67 مېتىر، 200 مو تېرىلغۇ يەرنى سۇغارغىلى بولىدۇ. 1982-يىلىنىڭ بېشىدا كولانغان. شۇ جاينىڭ نامى بىلەن ئاتالغان.

قاسقان تېرەك مازار قۇدۇق

كۆكتېرەك يېزىلىق ھۆكۈمەتنىڭ شەرقىي شىمالىغا 9.4 كىلومېتىر كېلىدۇ، سۈنئىي قۇدۇق، دىئامېتىر 1 مېتىر، چوڭقۇرلۇقى 7 مېتىر. سۈيىنىڭ چوڭقۇرلۇقى 0.5 مېتىر، سۈيى تاتلىق بولۇپ ئادەم ۋە چارۋا ماللار ئىچىشكە بولىدۇ. تەخمىنەن 150 يىل ئىلگىرى كولانغان. شۇ يەردىكى جاي نامى بىلەن ئاتالغان.

دۆڭمە ھەللە ماشىنىلىق قۇدۇق

كۆكتېرەك يېزىلىق ھۆكۈمەتنىڭ شىمالىغا 1.5 كىلومېتىر كېلىدۇ، چوڭقۇرلۇقى 43 مېتىر، سۈيىنىڭ قېلىنلىقى 5 مېتىر، سۇ چىقىش مىقدارى سائىتىگە 20 كۇب مېتىر، 1977-يىلى كولانغان. شۇ جايدىكى يەر نامى بىلەن ئاتالغان.

كىرىپە چاپ چوڭ ئېغىزلىق قۇدۇق

كۆكتېرەك يېزىلىق ھۆكۈمەتنىڭ غەربىي جەنۇبىغا 2.3 كىلومېتىر كېلىدۇ، كەڭلىكى 20 مېتىر، ئۇزۇنلۇقى 25 مېتىر، سۈيىنىڭ چوڭقۇرلۇقى 14 مېتىر، سۇ چىقىش مىقدارى سائىتىگە 80 كۇب مېتىر، سۈيى تاتلىق، ئادەم كۈچى بىلەن كولانغان. بۇ يەر بىر قۇملۇق دۆڭنىڭ تۈۋى بولۇپ، بۇرۇن كىرىپە تولا بولغاچقا، شۇنداق ئاتالغان.

لەنگەر ماشىنىلىق قۇدۇق

مۇجى يېزىلىق ھۆكۈمەتنىڭ شەرقىگە 4.4 كىلومېتىر كېلىدۇ، چوڭقۇرلۇقى 28 مېتىر، سۈيىنىڭ چوڭقۇرلۇقى 16 مېتىر، سەيىجى ئورنىتىلغان، سۇ چىقىش مىقدارى سائىتىگە 100 كۇب مېتىر، 1981-يىلى كولانغان. شۇ جاينىڭ نامى بىلەن ئاتالغان.

باش چودا ماشىنىلىق قۇدۇق

چودا يېزىلىق ھۆكۈمەتنىڭ غەربىي شىمالغا 7 كىلومېتىر كېلىدۇ، چوڭقۇرلۇقى 60 مېتىر، سۈيىنىڭ چوڭقۇرلۇقى 35 مېتىر. سۇ چىقىش مىقدارى سائىتىگە 100 كۇب مېتىر، يۈرۈشلەشتۈرۈلگەن، 1981-يىلى 6-ئايدا كولانغان. شۇ جاينىڭ نامى بىلەن ئاتالغان.

بادراڭغىل قۇدۇق

مۇجى يېزىلىق ھۆكۈمەتنىڭ شەرقىي شىمالغا 13.3 كىلومېتىر كېلىدۇ، سۈيى تاتلىق بولۇپ، ئادەم ۋە چارۋىلار ئىچىشكە بولىدۇ. تەخمىنەن مىلادى 1920-يىلىنىڭ ئىلگىرىدە كولانغان. بۇرۇندا بۇ جايدا توغراقنىڭ بادرىسى بىلەن قاشلاپ ئېستىلگەن ئېغىل بولغاچقا، شۇنداق ئاتالغان.

مازار قۇدۇق

چودا يېزىلىق ھۆكۈمەتنىڭ شىمالغا 36 كىلومېتىر كېلىدۇ، بۇلاقلىق قۇدۇق، ھازىر قۇم كۆمۈۋەتكەن. 4~3 مېتىر كولىسا سۇ چىقارغىلى بولىدۇ، سۈيى تاتلىق، ئادەم ۋە چارۋىلار ئىچىشكە بولىدۇ. بۇ قۇدۇقنىڭ يېنىدا بىر مازار بولغانلىقى ئۈچۈن، شۇنداق ئاتالغان.

ھاجىئاخۇن قۇدۇق

مۇجى يېزىلىق ھۆكۈمەتنىڭ شەرقىي شىمالغا 65.6 كىلومېتىر كېلىدۇ، قۇدۇقنىڭ چوڭقۇرلۇقى 3 مېتىر، سۈيىنىڭ چوڭقۇرلۇقى 2 مېتىر، سۈيى ئاچچىق، ئادەم ۋە چارۋىلار پايدىلىنىدۇ. تەخمىنەن مىلادى 1920-يىلىنىڭ ئالدى-كەينىدە كولانغان. بۇ قۇدۇقنى ھاجى ئاخۇن دېگەن بىر كىشى كولغانلىقى ئۈچۈن، شۇنداق ئاتالغان.

كونابازار ماشىنىلىق قۇدۇق

موكويلا يېزىلىق ھۆكۈمەتنىڭ شىمالغا 0.25 كىلومېتىر كېلىدۇ، چوڭقۇرلۇقى 40 مېتىر، سۈيىنىڭ چوڭقۇرلۇقى 10 مېتىر، سۈيى تاتلىق، سۇ چىقىش مىقدارى سائىتىگە 40 كۇب مېتىر، 1979-يىلى كولانغان. شۇ جاينىڭ نامى بىلەن ئاتالغان.

بازار ئېرىق ماشىنىلىق قۇدۇق

پىيالما يېزىلىق ھۆكۈمەتنىڭ شەرقىي جەنۇبىغا 0.6 كىلومېتىر كېلىدۇ. چوڭقۇرلۇقى 58 مېتىر، سۈيىنىڭ چوڭقۇرلۇقى 45 مېتىر، سۇ چىقىش مىقدارى سائىتىگە 60 كۇب مېتىر، 1979-يىلى كولانغان. شۇ جاينىڭ نامى بىلەن ئاتالغان.

قاتاردۆڭ ماشىنىلىق قۇدۇق

پىيالما يېزىلىق ھۆكۈمەتنىڭ شەرقىگە 3.6 كىلومېتىر كېلىدۇ، چوڭقۇرلۇقى 60 مېتىر، سۇ چىقىش مىقدارى سائىتىگە 60 كۇب مېتىر، 1980-يىلى كولانغان. شۇ جاينىڭ نامى بىلەن ئاتالغان.

تاۋۇزگۈستەڭ ماشىنىماق قۇدۇق

پىيالما يېزىلىق ھۆكۈمەتنىڭ شەرقىگە 0.5 كىلومېتىر كېلىدۇ، قۇدۇقنىڭ چوڭقۇرلۇقى 62 مېتىر، سۈيىنىڭ چوڭقۇرلۇقى 49 مېتىر، سۇ چىقىش مىقدارى سائىتىگە 60 كۇب مېتىر، 1979-يىلى كوللانغان. شۇ جاينىڭ نامى بىلەن ئاتالغان.

ئاراجاڭگال ماشىنىماق قۇدۇق

پىيالما يېزىلىق ھۆكۈمەتنىڭ غەربىي جەنۇبىغا 1.2 كىلومېتىر كېلىدۇ، چوڭقۇرلۇقى 60 مېتىر، سۇ چىقىش مىقدارى سائىتىگە 40 كۇب مېتىر، 1979-يىلى كوللانغان. شۇ جاينىڭ نامى بىلەن ئاتالغان.

ئاچاقاش ماشىنىماق قۇدۇق

زاڭگۈي يېزىلىق ھۆكۈمەتنىڭ شەرقىگە 3.1 كىلومېتىر كېلىدۇ، چوڭقۇرلۇقى 60 مېتىر، سۇ چىقىش مىقدارى سائىتىگە 140 كۇب مېتىر، 1982-يىلى كوللانغان. شۇ جاينىڭ نامى بىلەن ئاتالغان.

بوستانئېرىق ماشىنىماق قۇدۇق

زاڭگۈي يېزىلىق ھۆكۈمەتنىڭ شەرقىگە 2.7 كىلومېتىر كېلىدۇ، چوڭقۇرلۇقى 60 مېتىر، سۈيىنىڭ چوڭقۇرلۇقى 33 مېتىر، سۇ چىقىش مىقدارى سائىتىگە 60 كۇب مېتىر، يۈرۈشلەشتۈرۈلگەن، 1981-يىلى كوللانغان. شۇ جاينىڭ نامى بىلەن ئاتالغان.

باغچەقۇدۇق

زاڭگۈي يېزىلىق ھۆكۈمەتنىڭ شەرقىي شىمالىغا 33.5 كىلومېتىر كېلىدۇ، چوڭقۇرلۇقى 2 مېتىر، كەڭلىكى 1.5 مېتىر، سۈيى تاتلىق، ئادەم ۋە چارۋا ماللار سۇ ئىچىدۇ. تەخمىنەن بۇندىن 200 يىل ئىلگىرىدە كوللانغان، ئۇنىڭ تۆت ئەتراپىدا توغراقلىق ئورمان بار بولۇپ، باغچىغا ئوخشايدۇ. مانلىقى ئۈچۈن، شۇنداق نام ئالغان.

باشلاق چارۋىچىماق مەيدان ماشىنىماق قۇدۇق

مەيدان تەشكىلىنىڭ غەربىگە 0.3 كىلومېتىر كېلىدۇ، چوڭقۇرلۇقى 40 مېتىر، ئادەم ۋە چارۋا ماللار پايدىلىنىدۇ، 1981-يىلى كوللانغان. «باشلاق» نىڭ مەنىسى «باش بۇلاق»، شۇ جاينىڭ نامى بىلەن ئاتالغان.

1871

1871

Received of the Hon. Secy of the Navy
the sum of \$1000.00 for the
purchase of the schooner
"Albatross" for the
U.S. Fish Commission.

The undersigned
has the honor to acknowledge
the receipt of the above
sum of money and to certify
that the same has been
applied to the purchase
of the schooner "Albatross"
for the U.S. Fish Commission.

This receipt is given in full
for the sum of \$1000.00
and the undersigned certifies
that the same has been
applied to the purchase
of the schooner "Albatross"
for the U.S. Fish Commission.
Witness my hand and seal
this 1st day of July 1871.

John D. Sigsbee
Secretary of the Navy

تەبىئىي جۇغراپىيەلىك جىسىملارنىڭ ناملىرى

Handwritten text, possibly a signature or title, located in the upper middle section of the page.

تەبىئىي جۇغراپىيىلىك جىسىملارنىڭ ناملىرى

تاغ، تاغ ئېغىزى، ئۆڭكۈرلەرنىڭ ناملىرى

باسالىغ

ناۋئابات تاجىك مىللىي يېزىلىق ھۆكۈمەتنىڭ شەرقىگە 43.2 كىلومېتر كېلىدۇ، دېڭىز يۈزىدىن ئېگىزلىكى 5708 مېتر، تاغدا ئىككى چارۋىچىلىق نۇقتىسى بار، بىر داۋان بار. بۇ تاغدا «باسا» دەيدىغان چۆپ كۆپ بولغىنى ئۈچۈن، شۇنداق ئاتالغان

لەيلىچوق

دۇۋا بازارلىق ھۆكۈمەتنىڭ غەربىي جەنۇبىغا 45.5 كىلومېتر كېلىدۇ، شەرقتىن غەربكە سوزۇلغان، دېڭىز يۈزىدىن ئېگىزلىكى 5032 مېتر، ياپچان، كەلەپ، سېرىقئوت قاتارلىقلار بار بولۇپ، چارۋا باقىلى بولىدۇ، يەنە كېيىك، توشقان، داۋىغان، تۈلكە، ئۇلا، كەكلىك قاتار-لىقلارمۇ بار. مەنسى «يولى تېپىلغاق تاغ». بۇ تاغنىڭ يوللىرى تىك بولغاچقا، شۇنداق ئاتالغان.

گەنجىتاغ

دۇۋا بازارلىق ھۆكۈمەتنىڭ شەرقىي شىمالىغا 17.2 كىلومېتر كېلىدۇ، دېڭىز يۈزىدىن ئېگىزلىكى 1921 مېتر. بۇ تاغدا گەج كان بولغاچقا، شۇنداق ئاتالغان.

قوشتاغ تېغى

قوشتاغ يېزىلىق ھۆكۈمەتنىڭ جەنۇبىغا 21.8 كىلومېتر كېلىدۇ، سۇلغاز دەرياسىنىڭ شەرقىدە، دېڭىز يۈزىدىن ئېگىزلىكى 2902 مېتر. بۇ تاغ قوشتاغ يېزىسىنىڭ يۇقىرىسىدا بولغاچقا، شۇنداق ئاتالغان.

جايقىر

قوشتاغ يېزىلىق ھۆكۈمەتنىڭ غەربىي جەنۇبىغا 22.7 كىلومېتر كېلىدۇ، دېڭىز يۈزىدىن ئېگىزلىكى 2375 مېتر. كۆرۈك، شاپ، ياپچان قاتارلىقلار ئۆسىدۇ، كەكلىك، ياۋا توشقان بار. گەج، ھاك تېشى، چىنە توپىسى زاپىسى مول. مەنسى «مازار قىر». رىۋايەت قىلىنىشىچە، بىرنەچچە يۈز يىل ئىلگىرى يەكەن سەئىدىيە خانلىقىنىڭ پادىشاھىسى سۇلتان ئابدۇرېشىتخان تىبەتكە ئۇرۇش قىلغىلى بېرىپ، ۋەتەنگە قايتار ۋاقتىدا ۋاپات بولۇپ مۇشۇ يەرگە دەپنە قىلىندى. ھاچقا، شۇنداق ئاتالغان.

ياتانچىتاغ

دۇۋا بازارلىق ھۆكۈمەتنىڭ شەرقىي شىمالىغا 15.6 كىلومېتر كېلىدۇ، تەخمىنىي ئۇزۇنلۇقى 7

كىلومېتىر، دېڭىز يۈزىدىن ئېگىزلىكى 1957 مېتىر، گەج كېنى بار (مەنىسى ۋە ئونىڭ كېلىشى مەنبەسى ئېنىق ئەمەس).

قاراقۇرۇم تاغ ئېغىزى

كەڭ قىرغىز مىللىي يېزىلىق ھۆكۈمەتنىڭ جەنۇبىغا 235 كىلومېتىر كېلىدۇ، بۇ تاغ ئېغىزى شىنجاڭدىن ھىندىستانغا چىقىدىغان مۇھىم قاتناش يولى ھېسابلىنىدۇ. ياۋايى ھايۋاناتلاردىن كېيىك، ياۋا ئېشەك، ئۇلا قاتارلىقلار بار. «قارا قۇرۇم» ئۇيغۇرچە سۆز بولۇپ، «قارا قۇرام» دېگەن مەنىدە.

سېرىققىر داۋان

كەڭ قىرغىز مىللىي يېزىلىق ھۆكۈمەتنىڭ جەنۇبىغا 48.1 كىلومېتىر كېلىدۇ، دېڭىز يۈزىدىن ئېگىزلىكى 5035 مېتىر، قىش پەسلىدە قارىغىلىق قېلىپ، ئېرىگەندىن كېيىن شىمالغا قاراپ ئاققىنى سانجۇ دەرياسىغا قۇيۇلىدۇ، جەنۇبىي يانتۇلۇقتىن ئاققىنى قاراقاش دەرياسىغا قۇيۇلىدۇ. بۇ جاي ھىندىستان قاتارلىق ئەللەرگە بارىدىغان مۇھىم يول بولۇپ، جەنۇبىي شىنجاڭدىكى مەشھۇر داۋانلارنىڭ بىرى. بۇ داۋاننىڭ توپىسى سارغۇچ بولغاچقا، شۇنداق ئاتالغان.

چۇچۇداۋان

كەڭ قىرغىز مىللىي يېزىلىق ھۆكۈمەتنىڭ جەنۇبىغا 22.6 كىلومېتىر كېلىدۇ، دېڭىز يۈزىدىن ئېگىزلىكى تەخمىنەن 5500 مېتىر، چارۋا باقىلى بولىدۇ. كەكلىك، تۈلكە، ياۋا توشقان قاتارلىقلار بار. بۇ يەر پوسكىدىن كۆزلەنگە بېرىشتا ئۆتۈشكە تېگىشلىك جاي بولۇپ، داۋاننىڭ يولى تىك، ئادەم ۋە ئۇلاغنىڭ مېڭىشى تەس، ئۇلاغ ھەيدەيدىغان كىشى ھەدەپ ئارقىدىن ئىتتىرىپ توختىماستىن «چۇ! چۇ!...» دەپ ۋارقىراپ تۇرىدىغانلىقى ئۈچۈن، شۇنداق ئاتالغان.

قوپاداۋان

كەڭ قىرغىز مىللىي يېزىلىق ھۆكۈمەتنىڭ غەربىي جەنۇبىغا 24.5 كىلومېتىر كېلىدۇ، دېڭىز يۈزىدىن ئېگىزلىكى 3936 مېتىر، ياپچان قاتارلىق چارۋا يەيدىغان ئۆسۈملۈكلەر بار، يەنە كېيىك، ئۇلا، كەكلىك قاتارلىقلار بار. بۇ يەر بىر قەدەر ئېگىز رەك بىر توپا قىردا بولغاچقا، شۇنداق ئاتالغان.

كۆلداۋان

كەڭ قىرغىز مىللىي يېزىلىق ھۆكۈمەتنىڭ غەربىي جەنۇبىغا 27.6 كىلومېتىر كېلىدۇ، دېڭىز يۈزىدىن ئېگىزلىكى 4426 مېتىر، ياپچان قاتارلىق ئۆسۈملۈكلەر بار. يەنە كېيىك، ئۇلا، كەكلىك قاتارلىقلار بار. بىر ئېقىن داۋاننىڭ قېشىدىكى ئويمانلىققا قۇيۇلۇپ كۆلچەك ھاسىل قىلغانلىقى ئۈچۈن، شۇنداق ئاتالغان.

بەلدۇرداۋان

كەڭ قىرغىز مىللىي يېزىلىق ھۆكۈمەتنىڭ غەربىي جەنۇبىغا 27 كىلومېتىر كېلىدۇ، دېڭىز يۈزىدىن ئېگىزلىكى 5000 مېتىر، ياپچان قاتارلىق ئۆسۈملۈكلەر بار بولۇپ، چارۋا باقىلى بولىدۇ. ئۇلا، كەكلىك، توشقان، تۈلكە قاتارلىقلار بار. بۇ داۋاننىڭ شەكلى ھەر بىلىگەندەك بۆلۈم-بۆلۈم

تۇرىدىغانلىقى ئۈچۈن، شۇنداق ئاتالغان.

داچۇقداۋان

ئاۋئابات تاجىك مىللىي يېزىلىق ھۆكۈمەتنىڭ شەرقىي جەنۇبىغا 40.6 كىلومېتىر كېلىدۇ. دېڭىز يۈزىدىن ئېگىزلىكى 4140 مېتىر. سانجۇ يېزىسىدىن چىققان ئادەم ۋە چارۋىلار بۇ يەر ئارقىلىق ئاۋئابات تەۋەسىگە بارالايدۇ. «داچۇق» نىڭ مەنىسى «جىلغا». بۇ يەر تىك قىيالىق جىلغا بولغاچقا، شۇنداق ئاتالغان.

كۈنەسداۋان

باشلەنگەر يېزىلىق ھۆكۈمەتنىڭ جەنۇبىغا 38.4 كىلومېتىر كېلىدۇ، دېڭىز يۈزىدىن ئېگىزلىكى 3530 مېتىر. كەڭەزدىن قاغىلىق ناھىيىسىگە بارىدىغان مۇھىم يول. بۇ داۋان كۈنگەي بولغانلىقتىن شۇنداق ئاتالغان.

ئاچچىقداۋان

دۇۋا بازارلىق ھۆكۈمەتنىڭ غەربىي جەنۇبىغا 41 كىلومېتىر كېلىدۇ، دېڭىز يۈزىدىن ئېگىزلىكى 3719 مېتىر، بۇ داۋاننىڭ قېشىدىكى جىلغىنىڭ سۈيى شورلۇق بولۇپ، ئادەم ۋە ھايۋانلار ئىچەلمەيدىغانلىقى ئۈچۈن، شۇنداق ئاتالغان.

كوناداۋان

دۇۋا بازارلىق ھۆكۈمەتنىڭ غەربىي جەنۇبىغا 31.2 كىلومېتىر كېلىدۇ، دېڭىز يۈزىدىن ئېگىزلىكى 3621 مېتىر. ياپچان، كۆرۈك قاتارلىق ئوتلار بار، يەنە كېيىك، ئۇلا، تۈلكە قاتارلىقلارمۇ بار (نامىنىڭ كېلىش مەنبەسى ئېنىق ئەمەس).

تىكەنئېغىل داۋان

دۇۋا بازارلىق ھۆكۈمەتنىڭ غەربىي جەنۇبىغا 34.5 كىلومېتىر كېلىدۇ، دېڭىز يۈزىدىن ئېگىزلىكى 3335 مېتىر، چارۋا باققىلى بولىدۇ. مەنىسى «ئېغىلى تىك داۋان». بۇ داۋان تىك بولۇپ، داۋاننىڭ پەسلىگەن ئويمان جايغا قوتان قىلغىلى بولىدىغانلىقى ئۈچۈن، شۇنداق ئاتالغان.

يارىۋت داۋان

دۇۋا بازارلىق ھۆكۈمەتنىڭ غەربىي جەنۇبىغا 36.9 كىلومېتىر كېلىدۇ، دېڭىز يۈزىدىن ئېگىزلىكى 3442 مېتىر، بۇ يەردە چوڭقۇر بىر يار بولۇپ، بۇرۇن بىر ئادەم بۇ يارغا چۈشۈپ كېتىپ ئۆلۈپ قالغانلىقى ئۈچۈن، شۇنداق نام ئالغان.

ئايكۈنەس داۋان

دۇۋا بازارلىق ھۆكۈمەتنىڭ غەربىي جەنۇبىغا 32.5 كىلومېتىر كېلىدۇ، دېڭىز يۈزىدىن ئېگىزلىكى 3690 مېتىر.

توڭباش داۋان

دۇۋا بازارلىق ھۆكۈمەتنىڭ غەربىي جەنۇبىغا 34.7 كىلومېتىر كېلىدۇ، دېڭىز يۈزىدىن ئېگىزلىكى 3665 مېتىر. بۇ داۋاننىڭ ھاۋاسى سوغۇق بولغاچقا، شۇنداق ئاتالغان.

قاراقۇرام

كەڭقىر قىرغىز مىللىي يېزىلىق ھۆكۈمەتنىڭ جەنۇبىغا 52.8 كىلومېتىر كېلىدۇ، دېڭىز يۈزىدىن ئېگىزلىكى 5104 مېتىر. ئوت-چۆپ بار، مال باقىلى بولىدۇ. بۇ يەردە قارا قۇرام تاشلار كۆپرەك بولغىنى ئۈچۈن، شۇنداق ئاتالغان.

قاۋاقداۋان

كەڭقىر قىرغىز مىللىي يېزىلىق ھۆكۈمەتنىڭ شەرقىي جەنۇبىغا 110.5 كىلومېتىر كېلىدۇ، دېڭىز يۈزىدىن ئېگىزلىكى 5114 مېتىر، ياپچان قاتارلىق ئۆسۈملۈكلەر ئۆسىدۇ، چارۋا باقىلى بولىدۇ. قوتاز، كېيىك، بۆرە، ئۇلا، كەكلىك قاتارلىقلار بار (مەنەسى ۋە كېلىش مەنبەسى ئېنىق ئەمەس).

سۆگەتداۋان

كەڭقىر قىرغىز مىللىي يېزىلىق ھۆكۈمەتنىڭ غەربىي جەنۇبىغا 107.7 كىلومېتىر كېلىدۇ، دېڭىز يۈزىدىن ئېگىزلىكى 5390 مېتىر، قاراقاش دەرياسىنىڭ بويىدا. ياپچان قاتارلىق مال يەيدىغان ئوت-چۆپلەر بار. يەنە كېيىك، ئۇلا، كەكلىك قاتارلىقلارمۇ بار. بۇ داۋاندا تاغ سۆگىتى كۆپ بولغاچقا، شۇنداق ئاتالغان.

قوتازجىلغا داۋان

ناۋئابات تاجىك مىللىي يېزىلىق ھۆكۈمەتنىڭ جەنۇبىغا 92.2 كىلومېتىر كېلىدۇ. دېڭىز يۈزىدىن ئېگىزلىكى 5228 مېتىر، داۋاندا سۇ بار بولۇپ، ئادەم ۋە چارۋىلار تەمىنلىنىدۇ. كەلەپ، ياپچان ۋە سېرىغ قاتارلىق ئوت-چۆپلەر ئۆسىدۇ. يەنە قوتاز، كېيىك، تۈلكە، بۆرە، ئۇلا، كەكلىك قاتارلىق ياۋايى ھايۋان ۋە ياۋا ئۇچار قاناتلار بار. داۋاننىڭ تۈۋىدىكى «قوتاز جىلغا» دېگەن جىلغىنىڭ نامى بىلەن ئاتالغان.

باسالغىداۋان

ناۋئابات تاجىك مىللىي يېزىلىق ھۆكۈمەتنىڭ غەربىي شىمالىغا 54.7 كىلومېتىر كېلىدۇ، دېڭىز يۈزىدىن ئېگىزلىكى 5242 مېتىر، داۋاننىڭ شىمالىي تەرىپى تىك، سانجۇ يېزىسىغا بارىدىغان مۇھىم يول. كېيىك، تۈلكە، بۆرە قاتارلىقلار بار. «باسا» بىر خىل چۆپنىڭ نامى.

سېرىقئارت داۋان

ناۋئابات تاجىك مىللىي يېزىلىق ھۆكۈمەتنىڭ غەربىي جەنۇبىغا 30 كىلومېتىر كېلىدۇ. دېڭىز يۈزىدىن ئېگىزلىكى 4140 مېتىر. ئاقشوردىن بوستانتار تېغى ئارقىلىق قاغىلىق ناھىيىسىگە بارىدىغان يول. داۋاننىڭ ئەتراپىدىكى سېرىقئارت چارۋىچىلىق نۇقتىسىنىڭ نامى بىلەن ئاتالغان.

سېرىقئارت كىچىكداۋان

ناۋئابات تاجىك مىللىي يېزىلىق ھۆكۈمەتنىڭ غەربىي جەنۇبىغا 29.5 كىلومېتىر كېلىدۇ، دېڭىز يۈزىدىن ئېگىزلىكى 3424 مېتىر. بۇ داۋان سېرىقئارت چارۋىچىلىق نۇقتىسىنىڭ قېشىدا، كۆلىمى كىچىكرەك بولغانلىقى ئۈچۈن، شۇنداق ئاتالغان.

قازىنقىقۇلۇغ داۋان

ناۋئابات تاجىك مىللىي يېزىلىق ھۆكۈمەتنىڭ غەربىي جەنۇبىغا 31.7 كىلومېتىر كېلىدۇ، دېڭىز يۈزىدىن ئېگىزلىكى 3825 مېتىر. داۋاننىڭ قېشىدىكى قازىنقىقۇلۇغ چارۋىچىلىق نۇقتىسىنىڭ نامى بىلەن ئاتالغان.

توزلاداۋان

ناۋئابات تاجىك مىللىي يېزىلىق ھۆكۈمەتنىڭ غەربىي جەنۇبىغا 36.7 كىلومېتىر كېلىدۇ، دېڭىز يۈزىدىن ئېگىزلىكى 3610 مېتىر. گۇما بىلەن قاغىلىقنىڭ پاسىلى. ياپچان، كۆرۈك، سېرىقئوت قاتارلىق ئۆسۈملۈكلەر بار بولۇپ، چارۋا باقىلى بولىدۇ. كېيىك، داۋىغان، بۆرە، ئۇلا قاتارلىق ياۋايى ھايۋانلار ۋە ئۇچار قاناتلار بار.

ھەينەزەرنىڭ ئۆڭكۈرى

كەڭقىر قىرغىز مىللىي يېزىلىق ھۆكۈمەتنىڭ غەربىي جەنۇبىغا 59 كىلومېتىر كېلىدۇ. بۇ يەردە بەش ئۆڭكۈر بولۇپ، چوڭىنىڭ ئېگىزلىكى 15 مېتىر، كەڭلىكى 20 مېتىر؛ ئوتتۇرا ئېگىزلىكى 10 مېتىر، كەڭلىكى 15 مېتىر؛ كىچىكىنىڭ ئېگىزلىكى 5 مېتىر، كەڭلىكى 5 مېتىر كېلىدۇ. بۇلاردىن ئۈچى كىشىلەر ئۈچۈن يامغۇرغا دالدا بولىدۇ ھەم يېتىپ-قوبقىلى بولىدۇ. تەخمىنەن 600 يىللار ئىلگىرى ھەينەزەر دېگەن ئۆزبېك بۇ يەردە گەمە كولاپ ئولتۇرغانلىقى ئۈچۈن، شۇنداق نام ئالغان.

ئۆڭكۈر

كەڭقىر قىرغىز مىللىي يېزىلىق ھۆكۈمەتنىڭ غەربىگە 19.8 كىلومېتىر كېلىدۇ. بۇ يەردە بەش ئادەم پاتقۇدەك بىر تاغ ئۆڭكۈرى بار.

كەمەكنىڭ گەھمىسى

سانجۇ يېزىلىق ھۆكۈمەتنىڭ شەرقىي جەنۇبىغا 4 كىلومېتىر كېلىدۇ. چوڭقۇرلۇقى 2 مېتىر، ئۇزۇنلۇقى 50 مېتىر، كەڭلىكى 1.5 مېتىر. بۇرۇندا «كەمەك» دەيدىغان بىر كىشى بۇ گەھمىنى كولاپ ئولتۇرغان ئىكەن.

دەريا، كۆل، بۇلاق، جىلغا، سازلارنىڭ ناملىرى

دۇۋا دەرياسى

بۇ دەريا دۇۋا بازىرى دائىرىسىدە بولۇپ، قاراقۇرۇم تېغىنىڭ شىمالىي ئېتىكىدىن باشلىنىپ، دۇۋا بازىرىدىن ئۆتۈپ، پىيالما يېزىسىغا كىرىدۇ. ئومۇمىي ئۇزۇنلۇقى 188 كىلومېتىر، ئوتتۇرىچە كەڭلىكى 40 مېتىر. كەلكۈن مەزگىلىدىكى ئەڭ چوڭ ئېقىم مىقدارى سېكۇنتىغا 58.9 كۇب مېتىر، ھەر يىلى 11-ئايدىن كېيىنكى يىلنىڭ 2-ئېيىغىچە سۇ ئۈزۈلۈپ قالىدىغان بولۇپ، ئەڭ ئاز ئېقىم مىقدارى سېكۇنتىغا 0.01 كۇب مېتىر بولىدۇ. دەريادا كىچىك تىپتىكى ئۈچ سۇ ئېلېكتىر ئىستانسىسى بار. سۇغۇرىلىدىغان تېرىلغۇ كۆلىمى 22 مىڭ 100 مو. ئاساسىي ئېقىمى ئۆتىدىغان رايوننىڭ نامى بىلەن ئاتالغان.

قوشتاغ دەرياسى

قوشتاغ دەرياسى قوشتاغ يېزىسىنى قېپىپ كېسىپ ئۆتدۇ، ئاساسلىق ئېقىم رايونى قوشتاغ بولغاچقا شۇنداق ئاتالغان، گۇما ناھىيىسىدىكى بىرىنچى چوڭ دەريا بولۇپ، گۇما دەرياسى دەپمۇ ئاتىلىدۇ. كوئىنلۇن تېغىنىڭ شىمالىي ئېتىكىدىن باشلىنىدىغان لاملۇم، بوستاننار دەريالىرى ئاقشور كەنتىنىڭ ئېغزىدا قېتىلىپ ئاقشور دەرياسى بولۇپ ئېقىپ قاتلىش كۆۋرۈكىگە كەلگەندە كوئىنلۇن تېغىنىڭ شىمالىي ئېتىكىدىكى توزلا، باسالغ داۋاندىن باشلىنىدىغان كەڭز دەرياسى بىلەن قوشۇلۇپ شەرقىي شىمالغا قاراپ ئېقىپ كىلىاڭغا كەلگەندە ئىككى تارماققا ئايرىلىدۇ. بىر تارمىقى غەربىي شىمال تەرەپكە قاراپ ئېقىپ ئويتوغراقتىن ئۆتۈپ شەرقىي شىمالغا بۇرۇلۇپ دەشتىگە كىرىپ كېتىدۇ. يەنە بىر تارمىقى شەرقىي جەنۇبقا قاراپ ئېقىپ قارامان ئارقىلىق كېيىكىچىدە بۇچۇكنىڭ سۈيى بىلەن قوشۇلۇپ شەرقىي شىمالغا بۇرۇلۇپ قوشتاغقا كېلىپ، قوشتاغ دەرياسىغا قايتا قوشۇلىدۇ. ئاساسىي ئېقىمى كىلىاڭدىن شەرقىي شىمال تەرەپكە قاراپ ئېقىپ قوش-تاغقا كەلگەندە بىر تارماق ئاجرىلىپ چىقىپ شىمالدا پىشنا يېزىسىغا ئېقىپ كىرىپ، گۇما بازىرى، كۆكتېرەك يېزىسى ئارقىلىق ئارقۇم سۇ ئامبىرىغا قۇيۇلىدۇ. ئاساسىي ئېقىمى قوشتاغدىن داۋاملىق شەرقىي شىمالغا قاراپ ئېقىپ ناھىيىلىك ئۇرۇقچىلىق مەيدانى ئارقىلىق ياپچان سۇ ئامبىرىغا قۇيۇلۇپ، غالىبىيەن ئۆستەڭ، يېزا-مەيدانلارنىڭ تاش ئۆستەڭلىرى ئارقىلىق ئايرىم-ئايرىم ھالدا گۇما، كۆكتېرەك، موكويلا يېزىلىرى ۋە شىنجاڭ ئىشلەپچىقىرىش-قۇرۇلۇش بىڭتۇەن خوتەن دېھقانچىلىق مەيدانلىرىنى باشقۇرۇش ئىدارىسى گۇما دېھقانچىلىق مەيدانىنىڭ قاراتاغز سۇ ئامبىرىغا باشلاپ كېلىنىپ، تەكلىماكان قۇملۇقىغا كىرىپ كېتىدۇ. دەريا قىسنىڭ كەڭلىكى 8 مېتىردىن 100 مېتىرگىچە كېلىدۇ. ئومۇمىي ئۇزۇنلۇقى 160 كىلومېتىر، سۇ يىغىلىش كۆلىمى 1860 كۋادرات كىلومېتىر. ئېقىم رايونى قوشتاغ يېزىسىنى ئاساس قىلىدۇ، ناھىيىلىك ئۇرۇقچىلىق مەيدانى، گۇما بازىرى، پىشنا يېزىسى بار، دەريانىڭ ئېقىپ ئۆتىدىغان رايونلىرىدىن يەنە كۆكتېرەك يېزىسى، موكويلا يېزىسى، شىنجاڭ ئىشلەپچىقىرىش-قۇرۇلۇش بىڭتۇەن خوتەن دېھقانچىلىق مەيدانلىرىنى باشقۇرۇش ئىدارىسى گۇما دېھقانچىلىق مەيدانىمۇ بار بولۇپ، 400 مىڭ مو بوستانلىق، 300 مىڭ مو تېرىلغۇ يەرنى سۇغۇرىدۇ. پۈتۈن ئېقىم رايونىنىڭ ئومۇمىي كۆلىمى 2180 كۋادرات كىلومېتىر، ئۈنۈملۈك سۇغۇرۇش كۆلىمى 270 مىڭ مو.

قوشتاغ دەرياسى تاغ ئېقىنلىرى خاراكتېرىدىكى ئىچكى دەريا بولۇپ، ئۇنىڭ ئاساسىي سۇ مەنبەسى ئېگىز تاغدىكى مۇزلۇق ۋە يېرىقلاردىكى ئېرىگەن قارلار بولۇپ، يەنە ئاز مىقداردىكى تەبىئىي يېغىن بىلەن تولۇقلىنىدۇ، تېمپېراتۇرىنىڭ تەسىرىگە ناھايىتى ئاسان ئۇچرايدۇ. كەلكۈن ۋە سۇ ئۇزۇلۇپ قالغان ۋاقىتلاردا كېلىدىغان سۇ مىقدارىنىڭ پەرقى ناھايىتى چوڭ بولۇپ، سۇ كۆپ كەلگەن يىلى (1966-يىلى)دىكى تاغدىن چۈشكەن ئەڭ چوڭ ئېقىم مىقدارى سېكۈنتىغا 235 كۇب مېتىر، سۇ ئۇزۇلۇپ قالغان يىلى (1962-يىلى)دىكى ئەڭ ئاز ئېقىم مىقدارى سېكۈنتىغا 0.2 كۇب مېتىر بولغان. كۆپ يىللاردىن بېرى يىللىق ئوتتۇرىچە ئېقىم مىقدارى سېكۈنتىغا 10.9 كۇب مېتىر، يىللىق ئوتتۇرىچە تارچۇقتىن ئۆتۈش مىقدارى 344 مىليون 200 مىڭ كۇب مېتىر،

سۇ كۆپ كەلگەن يىلى 461 مىليون كۇب مېتىر، سۇ ئۈزۈلۈپ قالغان يىلى 287 مىليون كۇب مېتىرلا بولماقتا. يېقىنقى يىللاردىن بۇيانقى ئايلىق تارچۇقتىن ئۆتۈش مىقدارى مۇنداق (كۇب مېتىر) سېكۇنت):

- 1- ئايدا: 1.10، 2- ئايدا: 1.18، 3- ئايدا: 1.68، 4- ئايدا: 3.64
5- ئايدا: 11.0، 6- ئايدا: 28.9، 7- ئايدا: 36.00، 8- ئايدا: 28.20
9- ئايدا: 11.2، 10- ئايدا: 3.85، 11- ئايدا: 2.20، 12- ئايدا: 1.34

ھازىر قوشتاغ دەرياسىدا تاش بېسىپ ئىشلەنگەن غول ئۆستەڭدىن يەتتىسى بار، زاكۇ، كۆۋ-رۈكلۈك سۇڭگۈچ، شاقىراتما قاتارلىق قوشۇمچە قۇرۇلۇشلار بار. يۇقىرى ئېقىمىدا ئاقشور ۋە كەڭز تاش ئېغىزلىق سۇ ئامبىرى بار بولۇپ، كەلكۈن پەللىسىنى تەڭشەش رولىنى ئوينايدۇ، ئامبار سىغىمى ئايرىم-ئايرىم ھالدا 4 مىليون ۋە 1 مىليون كۇب مېتىر. تۆۋەن ئېقىمىدا ياپچان، ئارا-قۇم، قاراتاغىز تۈزلەڭلىك سۇ ئامبارلىرى بار. ياپچان سۇ ئامبىرىغا سۇ بېسىپ توك چىقىرىلىدۇ، ئامبار سىغىمى 20 مىليون كۇب مېتىر، سۇ ئېلىپكىتىر ئىستانسىسىنىڭ گېنېراتور سىغىمى 2×800 كىلوۋات. ئارقۇم سۇ ئامبىرىنىڭ سۇ سىغىمى 2500000 كۇب مېتىر، قاراتاغىز سۇ ئامبىرىنىڭ سۇ سىغىمى 5500000 كۇب مېتىر، بۇ ئىككىسى كىچىك تىپتىكى تۈزلەڭلىك سۇ ئامبىرى ھېسابلىنىپ، قايتا تەڭشەش رولىنى ئۆتەيدۇ. ھازىر سۇ ئامبىرىدا كەلكۈن تەڭشەش - غول ئۆستەڭلەرگە كەلكۈن باشلاش - سۇغۇرۇش - ئامبارغا سۇ بېسىپ توك چىقىرىش - سۇغۇرۇش - تۈزلەڭلىك سۇ ئامبار - لىرىدا قايتا تەڭشەشتىن ئىبارەت بىر پۈتۈن مۇكەممەل، مۇۋاپىق بولغان سۇ ئىنشائاتى، سۇ ئېلىپكىتىر ئىستانسىلىرىنىڭ يۈرۈشلەشتۈرۈلگەن قۇرۇلۇش سىستېمىسى ئىشقا ئاشۇرۇلغان بولۇپ، ئاپتونوم رايونىمىزدىكى تۈپتىن تىزگىنلەش ئەمەلگە ئاشۇرۇلغان دەريالارنىڭ بىرى بولۇپ قالدى.

سانجۇ دەرياسى

گۇما ناھىيىسىدىكى 2-چوڭ دەريا ھېسابلىنىدىغان سانجۇ دەرياسى قاراقۇرۇم تېغىنىڭ شىمالىي ئېتىكىدىن باشلىنىپ، شىمالغا قاراپ ئېقىپ سانجۇ سۇ ئامبىرىغا قۇيۇلىدۇ، ئۇنىڭدىن سانجۇ غول ئۆستىڭى ئارقىلىق پۈتۈن يېزىنى ئۇزۇنسىغا كېسىپ ئۆتۈپ، چاسكام سۇ ئايرىش زاكۇسىغىچە كېلىدۇ. بۇ يەردىن مۇجى، زاڭگۈي ئۆستەڭلىرى ئارقىلىق مۇجى، زاڭگۈي يېزىلىرىغا ئېقىپ كېلىدۇ. كەلكۈن مەزگىلىدە بولسا بىر قىسىم كەلكۈن سۇ باشلاق سۇ ئامبىرىغا ئېقىپ كىرىدىغان بولۇپ، شىنجاڭ ئىشلەپچىقىرىش - قۇرۇلۇش بىڭتۇەن خوتەن دېھقانچىلىق مەيدانلىرىنى باشقۇرۇش ئىدارىسى گۇما دېھقانچىلىق مەيدانىنىڭ قۇرۇقچاقچىق كەنتى ۋە شۇ يەردە تۇرۇشلۇق دۆلەت ئىگىلىكىدىكى چارۋىچىلىق مەيدانىنىڭ تېرىلغۇ يەرلىرىنى سۇغۇرۇشقا بولىدۇ. ئومۇمىي ئۇزۇنلۇقى 123 كىلومېتىر، سۇ يىغىلىش كۆلىمى 914 كۋادرات كىلومېتىر. ئېقىم رايونىنىڭ ئومۇمىي كۆلىمى 1070 كۋادرات كىلومېتىر بولۇپ، 180 مىڭ مو تېرىلغۇ يەرنى سۇغارغىلى بولىدۇ.

سانجۇ دەرياسى ئاساسىي ئېقىم رايونىنىڭ نامى بىلەن ئاتالغان. تاغ ئېقىنلىرى خاراكىتىرىدىكى ئىچكى دەريا بولۇپ، سۇ مەنبەسى ئېگىز تاغدىكى ئېرىگەن قارلار، يەنە قىسمەن بۇلاق سۈيى ۋە ئاز مىقداردىكى يامغۇر سۈيى بىلەن تولۇقلىنىدۇ. سۇنىڭ كېلىشى بىلەن تېمپېراتۇرا توغرا

تاناسىپ تۈزىدۇ. كەلكۈندىكى ۋە سۇ ئۈزۈلۈپ قالغاندىكى سۇ مىقدارىنىڭ پەرقى چوڭ. سۇ كۆپ كەلگەن يىللىرىدىكى ئەڭ چوڭ كەلكۈن پەللىسىنىڭ ئېقىم مىقدارى سېكۇنتىغا 192 كۇب مېتىر، سۇ ئۈزۈلۈپ قالغان يىللىرىدىكى ئەڭ ئاز ئېقىم مىقدارى سېكۇنتىغا 0.2 كۇب مېتىر، يىللىق ئوتتۇرىچە ئېقىم مىقدارى سېكۇنتىغا 8.06 كۇب مېتىر، يىللىق ئوتتۇرىچە تارچۇقتىن ئۆتكەن ئېقىم مىقدارى 254 مىليون 400 مىڭ كۇب مېتىر. سۇ كۆپ كەلگەن يىللىرى 331 مىليون كۇب مېتىرغا يېتىدۇ، سۇ ئۈزۈلۈپ قالغان يىللىرى بولسا 188 مىليون كۇب مېتىرغا چۈشۈپ قالىدۇ، يېقىنقى يىللاردىن بۇيانقى ئايلىق سۇ ئۆتۈش مىقدارى مۇنداق (سېكۇنت/كۇب مېتىر):

1-ئايدا: 0.85، 2-ئايدا: 0.87، 3-ئايدا: 0.96، 4-ئايدا: 2.14

5-ئايدا: 7.63، 6-ئايدا: 21.4، 7-ئايدا: 28.0، 8-ئايدا: 23.1،

9-ئايدا: 7.15، 10-ئايدا: 1.83، 11-ئايدا: 1.22، 12-ئايدا: 0.96

ھازىر سانجۇ دەرياسىنىڭ ئوتتۇرا، تۆۋەن ئېقىمىدا جەمئىي تۆت تاشمۇستەڭ بار بولۇپ، ئومۇمىي ئۇزۇنلۇقى 77.1 كىلومېتىر، ئۇلارغا قوشۇمچە قىلىپ زاكۇ، كۆۋرۈكلۈك سۈڭگۈچ، شاقىرات-مىلاردىن 2463 ى ياسالغان. تۆۋەن ئېقىمىدا باشلاق، خانتۇغ تۈزلەڭلىك تەڭشەش سۇ ئامبارلىرى بار بولۇپ، ئامبار سىغىمى 5 مىليون كۇب مېتىر. سانجۇ دەريا توسۇش سۇ ئامبىرى ھازىر قۇرۇلۇۋاتىدۇ، پۈتۈش ئالدىدا تۇرىدۇ، پىلانلانغان ئامبار سىغىمى 65 مىليون كۇب مېتىر، تۇغاننىڭ كەينىدىكى سۇ ئېلېكتر ئىستانسىسىنىڭ پىلانلانغان گېنېراتور قۇراشتۇرۇلۇشى 3000 كىلوۋاتلىق. بۇ سۇ ئامبىرى قۇرۇلۇپ پۈتكەندىن كېيىن، سانجۇ دەرياسىدا سۇ بېسىش (سانجۇ دەريا توسۇش سۇ ئامبىرى) توڭ چىقىرىش (تۇغان كەينىدىكى سۇ ئېلېكتر ئىستانسىسى) سۇغۇرۇش قايتا تەڭشەش (تۈزلەڭلىك سۇ ئامبىرى) دىن ئىبارەت بىر يۈرۈش مۇكەممەل، مۇۋاپىق بولغان سۇ ئىنشائات، سۇ-ئېلېكتر قۇرۇلۇش سىستېمىسى ئەمەلگە ئاشۇرۇلۇپ، سانجۇ دەرياسى تۈپتىن تىزگىنلىنىپ، ئۇنىڭدىكى سۇ ئىنشائاتلىرى قۇۋۋىتىدىن پايدىلىنىش ئۈنۈمى زور دەرىجىدە يۇقىرى كۆتۈرىلىدۇ.

پوسكا دەرياسى

بۇ دەريا سانجۇ يېزىسى بىلەن كەڭ قىرغىز مىللىي يېزىسىنىڭ دائىرىسىدە بولۇپ، تاغ ئېقىنى خاراكىتلىق پەسىللىك دەريا. قاراقۇرۇم تېغىنىڭ شىمالىي ئېتىكىدىن باشلىنىپ، قىزىلچىمەن كەنتى ئارقىلىق ئاياغ پوسكا كەنت كومىتېتى تەۋەسىگە بارىدۇ. ئومۇمىي ئۇزۇنلۇقى 52 كىلومېتىر، ئوتتۇرىچە كەڭلىكى 15 مېتىر. ھەر يىلى 7-5-ئايلار كەلكۈن مەزگىلى ھېسابلىنىدۇ. ئەڭ چوڭ ئېقىم مىقدارى سېكۇنتىغا 33.5 كۇب مېتىر، سۇ ئۈزۈلۈپ قالغان مەزگىلىدىكى ئەڭ كىچىك ئېقىم مىقدارى سېكۇنتىغا 0.01 كۇب مېتىر. سۇغۇرۇلدىغان تېرىلغۇ كۆلىمى 6700 موغا يېتىدۇ. ئاساسىي ئېقىمى ئۆتىدىغان رايوندىكى يەر بۆلىكىنىڭ نامى بىلەن ئاتالغان.

سۇلغاز دەرياسى

تاغ ئېقىنى خاراكىتلىك پەسىللىك دەريا بولۇپ، قوشتاغ يېزىسى دائىرىسىدە. ئاتباقتۇ ياز بىلەن قوشماقپار جىلغىلىرىدىن باشلىنىپ، تۆشۈكتاش مازاردا قوشۇلۇپ ئېقىپ، سۇلغاز كەنتىگە

كىرىپ، موکوپلا يېزىسىغا كېتىدۇ. ئومۇمىي ئۇزۇنلۇقى 28 كىلومېتىر. كەڭلىكى 40~50 مېتىر. ھەر يىلى 6~5- ئايلاردىكى كەلكۈن مەزگىلىدە ئەڭ چوڭ ئېقىم مىقدارى سېكۇنتىغا 25 كۇب مېتىر بولىدۇ، سۇ ئۇزۇلۇپ قالغان مەزگىلدىكى ئەڭ كىچىك ئېقىم مىقدارى سېكۇنتىغا بىر كۇب مېتىر بولىدۇ. 1500 مودىن كۆپرەك تېرىلغۇ يەرنى سۇغارغىلى بولىدۇ. ئاساسىي ئېقىمى ئۆتىدىغان رايوننىڭ نامى بىلەن ئاتالغان.

كەڭەز دەرياسى

تاغ ئېقىنى خاراكىتىدىكى پەسىللىك دەريا بولۇپ، ناۋئابات تاجىك مىللىي يېزىسىنىڭ دائىرىسىدە. قاراقۇرۇم تېغىنىڭ شىمالىي ئېتىكىدىن باشلىنىپ كەڭەز رايونىغا ئېقىپ كېلىپ، قاتلىش كۆۋرۈكىدە قوشتاغ دەرياسىغا قۇيۇلىدۇ. ئومۇمىي ئۇزۇنلۇقى 21.5 كىلومېتىر. ئوتتۇرىچە كەڭلىكى 20 مېتىر. ھەريىلى 9~5- ئايلار كەلكۈن مەزگىلى ھېسابلىنىپ، ئەڭ چوڭ ئېقىم مىقدارى سېكۇنتىغا 80 كۇب مېتىر بولىدۇ، سۇ ئۇزۇلۇپ قالغان مەزگىللەردىكى ئەڭ كىچىك ئېقىم مىقدارى سېكۇنتىغا بىر كۇب مېتىر بولىدۇ. دەريادا كىچىك تىپتىكى بىر سۇ ئېلېكتىر ئىستانسىسى بار. سۇغۇرىدىغان يەر كۆلىمى 1400 مودىن ئارتۇق. ئاساسىي ئېقىم رايونىنىڭ نامى بىلەن شۇنداق ئاتالغان.

ئاقشور دەرياسى

تاغ ئېقىنى خاراكىتىدىكى پەسىللىك دەريا بولۇپ، ناۋئابات تاجىك مىللىي يېزىسى دائىرىسىدە. قاراقۇرۇم تېغىنىڭ شىمالىي ئېتىكىدىن باشلىنىپ، ئاقشور كەنتى ئارقىلىق قاتلىش كۆۋرۈكىدە كەڭەز دەرياسى بىلەن قوشۇلۇپ قوشتاغ دەرياسىغا قۇيۇلىدۇ. ئومۇمىي ئۇزۇنلۇقى 19 كىلومېتىر، كەڭلىكى تەخمىنەن 20 مېتىر كېلىدۇ. ھەر يىلى 6~5 ئايلاردىكى كەلكۈن مەزگىلىدە ئەڭ چوڭ ئېقىم مىقدارى سېكۇنتىغا 120 كۇب مېتىر، سۇ ئۇزۇلۇپ قالىدىغان مەزگىلدىكى ئەڭ كىچىك ئېقىم مىقدارى سېكۇنتىغا بىر كۇب مېتىر بولىدۇ. دەريانى توسۇپ ياسالغان بىر سۇ ئامبىرى بار. سۇغۇرىدىغان كۆلەم 1500 مو ئەتراپىدا. ئاساسىي ئېقىم رايونىنىڭ نامى بىلەن ئاتالغان.

بۇستانتار

تاغ ئېقىنى خاراكىتىدىكى پەسىللىك دەريا بولۇپ، ناۋئابات تاجىك مىللىي يېزىسى دائىرىسىدە. ئۇزۇنلۇقى تەخمىنەن 35 كىلومېتىر، كەڭلىكى 30~20 مېتىر كېلىدۇ. قاراقۇرۇم تېغىنىڭ شىمالىي ئېتىكىدىكى تالۇڭ، پاسپۇ، سېرىقتارت ۋە ماندارلىق قاتارلىق جىلغىلارنىڭ سۈيى قوشۇلۇپ ئېقىن بولۇپ، شىمالغا قاراپ ئېقىپ ئاقشور كەنتىدە لاملۇم دەرياسىغا قوشۇلۇپ ئېقىپ، ئاقشور دەرياسىغا قۇيۇلىدۇ. دەريا بويلىرىدا تاغ سۆگىتى ۋە مالغۇنلار كۆپ بولۇپ، قېلىن سايە تاشلاپ تۇرىدىغانلىقى، دەريا قىنى تار بولغانلىقى سەۋەبىدىن، شۇنداق ئاتالغان.

لاملۇم دەرياسى

تاغ ئېقىنى خاراكىتىدىكى پەسىللىك دەريا بولۇپ، ناۋئابات تاجىك مىللىي يېزىسى دائىرىسىدە. ئومۇمىي ئۇزۇنلۇقى 21 كىلومېتىر، ئوتتۇرىچە كەڭلىكى تەخمىنەن 25 مېتىر كېلىدۇ. قاراقۇرۇم تېغىنىڭ شىمالىي ئېتىكىدىكى لاملۇم، داچۇق قاتارلىق جىلغىلارنىڭ سۈيى يىغىلىپ بۇ دەريانى

ھاسىل قىلىدۇ. شىمالغا قاراپ ئېقىپ ئاقشور كەنتىدە بوستانلار دەرياسى بىلەن قوشۇلۇپ ئاقشور دەرياسىغا قۇيۇلىدۇ. بۇ دەريانىڭ ئاساسىي سۈيى لاملۇم جىلغىسىدىن كەلگەچكە، شۇنداق نام ئالغان.

ياماس

تاغ ئېقىنى خاراكىتىرلىق پەسىللىك دەريا بولۇپ، دۇۋا بازىرى دائىرىسىدە. لەيلىچوق تېغىدىن باشلىنىپ شەرقىي شىمال تەرەپكە قاراپ ئېقىپ ياماس تېغىزدا تومان دەرياسىغا قۇيۇلىدۇ. ئومۇمىي ئۇزۇنلۇقى 6 كىلومېتىر، ئوتتۇرىچە كەڭلىكى تەخمىنەن 25 مېتىر كېلىدۇ. كەلكۈن مەزگىلىدە دەريا سۈيىنىڭ چوڭقۇرلۇقى بىر مېتىر، سۇ ئۇزۇلۇپ قالغان مەزگىللەردە بولسا تەخمىنەن 0.2 مېتىر چىقىدۇ.

توھان دەرياسى

دۇۋا بازىرى دائىرىسىدە بولۇپ، تاغ ئېقىنى خاراكىتىرىدىكى پەسىللىك دەريا. لەيلىچوق تېغىدىن باشلىنىدۇ، ئومۇمىي ئۇزۇنلۇقى 18 كىلومېتىر، ئوتتۇرىچە كەڭلىكى تەخمىنەن 10 مېتىر كېلىدۇ.

بۇلۇڭكۆل

كۆكتېرەك يېزىلىق ھۆكۈمەتنىڭ غەربىي شىمالغا 5.5 كىلومېتىر كېلىدۇ. ئۇزۇنلۇقى 60 مېتىر، كەڭلىكى 40 مېتىر، كۆلىمى 1200 كۋادرات مېتىر، سۈيىنىڭ چوڭقۇرلۇقى 10~1 مېتىر كېلىدۇ. يىكەن ۋە قومۇش ئۆسدۇ، ياۋا ئۆدەك بار. بۇ كۆل كەنتنىڭ ياقىسىدا، كەنت بىلەن بولغان ئارىلىقى يىراقراق بولغانلىقتىن، شۇنداق ئاتالغان.

قارايانتاق كۆل

كۆكتېرەك يېزىلىق ھۆكۈمەتنىڭ غەربىگە 22 كىلومېتىر كېلىدۇ. ئۇزۇنلۇقى 400 مېتىر، كەڭلىكى 150 مېتىر، كۆلىمى 60 مىڭ كۋادرات مېتىر. سۈيى تاتلىق، سۈيىنىڭ چوڭقۇرلۇقى 5~1 مېتىر. يىكەن ۋە قومۇش بار، مال باققىلى بولىدۇ. كۆلنىڭ ئەتراپىدا يانتاق كۆپ بولۇپ، كۆكنى مال يەپ، كۆتۈكى قارىيىپ قالىدىغانلىقى ئۈچۈن، شۇنداق ئاتالغان.

ئاچچىقسۇ كۆل

مۇجى يېزىلىق ھۆكۈمەتنىڭ شىمالغا 7.3 كىلومېتىر كېلىدۇ. تىك تۆتبۇلۇڭ شەكلىدە، كۆلىمى 400 كۋادرات مېتىر. سۇ مەنبەسىنى كۆلنىڭ ئىچىدىكى بۇلاق تولۇقلايدۇ. يىل بويى سۇ يىغىلىپ تۇرىدۇ، سۈيى شورلۇق، ئادەم ۋە چارۋىلارنىڭ ئىچىشىگە بولىدۇ، سۈيىنىڭ چوڭقۇرلۇقى 0.5~0 مېتىر، سۇ بېسىلىش مىقدارى 200 كۋادرات مېتىر. كۆلنىڭ سۈيى شورلۇق، تەمى ئاچچىقراق بولغاچقا، شۇنداق ئاتالغان.

خېنەكۆل

مۇجى يېزىلىق ھۆكۈمەتنىڭ شەرقىگە 9.5 كىلومېتىر كېلىدۇ، كۆلىمى تەخمىنەن 150 مو، سۈيى تاتلىق، سۈيىنىڭ چوڭقۇرلۇقى 5~0.5 مېتىر، كۆلنىڭ ئىچىدە بۇلاق بار. يىكەن ۋە قومۇش كۆپ، مال باققىلى بولىدۇ. بۇرۇندا بۇ يەر خانلىققا تەۋە ھۆكۈمەت يېرى بولغاچقا، شۇنداق

ئاتالغان.

قاراكۆل

مۇجى يېزىلىق ھۆكۈمەتنىڭ شەرقىي شىمالغا 11.5 كىلومېتىر كېلىدۇ. ئۇزۇنلۇقى 13 كىلو-
مېتىر، ئوتتۇرىچە كەڭلىكى 300 مېتىر، سۈيى يوق (يەر ئاستى سۈيى بىر قەدەر كۆپ). قومۇش
تولا، مال باققىلى بولىدۇ. بۇ يەردە سېغىز كۆپ بولۇپ، 4 خىش خۇمدىنى بار. خىش پۇشۇرغان
ۋاقىتتىن باشقا چاغلاردا ئادەم ئولتۇرمايدۇ. بۇ يەرنىڭ قومۇشلىرى قويۇق يېشىل، ئەمما ئۇنىڭ
ئەتراپى سېرىق، ئاق قۇملۇق بولغاچقا، شۇنداق ئاتالغان.

ئاقكۆل

موكويلا يېزىلىق ھۆكۈمەتنىڭ شەرقىي شىمالغا 7.8 كىلومېتىر كېلىدۇ، ئاقتىكەن كەنتىنىڭ
شىمالىدا، شەرق، غەرب، شىمال ئۈچ تەرىپىنى قۇم ئوراپ تۇرىدۇ. كەلكۈن سۇ يىغىلىپ ھاسىل بولغان
تەبىئىي كۆل. كۆلىمى تەخمىنەن 250 مو كېلىدۇ. 1959-يىلىدىن كېيىن سۇ ئىنشائات قۇرۇلۇش-
لىرى ئېلىپ بېرىلغاچقا، سۇ مەنبەسى ئۈزۈلۈپ قېلىپ قۇرۇق كۆلگە ئايلىنىپ قالغان. ئۇنىڭ
ئەتراپى ئاق قۇملۇق بولغاچقا، شۇنداق ئاتالغان.

بۇلۇڭكۆل

كۆكتېرەك يېزىلىق ھۆكۈمەتنىڭ شەرقىي شىمالغا 15.6 كىلومېتىر كېلىدۇ، قاراتاغىز سۇ
ئامبىرىنىڭ ئايغىدا. كۆلىمى تەخمىنەن 100 مو كېلىدۇ. تۆت ئەتراپى قۇملۇق، يەر تۈزۈلۈشى
ئويمان، يەر ئاستىدىن ئاز مىقداردا سۇ سىزىپ چىقىپ تۇرىدۇ. يۇلغۇن، قومۇش، يانتاق قاتارلىقلار
ئۆسىدۇ. ئارقۇم كەنتىنىڭ چېتىگە جايلاشقانلىقى ئۈچۈن، شۇنداق ئاتالغان.

سۈتبولاق

باشلەڭگەر يېزىلىق ھۆكۈمەتنىڭ غەربىي جەنۇبىغا 14.1 كىلومېتىر كېلىدۇ، پەسىل خاراكىتىرلىق
بۇلاق. ھەرىمى 8-5- ئايلاردا سۇ چىقمايدۇ. سۇ چىقىش مىقدارى سائىتىگە 100 كۇب مېتىر
بولۇپ، 150 مو يەرنى سۇغارغىلى بولىدۇ. يەنە بىر كۆز بۇلاقتىن سۈتكە ئوخشاش سۇ چىقىدىغان-
لىقتىن، شۇنداق نام ئالغان.

پاشاسۆگەت بۇلاق

قوشتاغ يېزىلىق ھۆكۈمەتنىڭ غەربىي جەنۇبىغا 22.7 كىلومېتىر كېلىدۇ، سۈيى تاتلىق. سۇ
چىقىش مىقدارى سائىتىگە 30 كۇب مېتىر. قاراسۇ، كېيىنكى كەنتلىرىدىن ئۆتۈپ قوشتاغ دەرياسىغا
قۇيۇلىدۇ، 3890 مو تېرىلغۇ يەرنى سۇغۇرىدۇ. بۇلاقنىڭ ئەتراپىدا سۆگەت بولۇپ، پاشا جىق
بولغاچقا، شۇنداق ئاتالغان.

تامچىبۇلاق

سانجۇ يېزىلىق ھۆكۈمەتنىڭ غەربىي جەنۇبىغا 19 كىلومېتىر كېلىدۇ، بۇ يەردىكى قىيادىن سۇ
سىزىپ چىقىپ، تىرناق چوڭلىقىدىكى سۇ تامچىلىرى ئۈزۈلمەي چۈشۈپ بۇلاق ھاسىل قىلىدۇ.
شۇڭا شۇنداق ئاتالغان.

سېسەتبولۇق

كەڭ قىرغىز مىللىي يېزىلىق ھۆكۈمەتنىڭ غەربىي جەنۇبىغا 50.8 كىلومېتىر كېلىدۇ. بۇلارنىڭ ئاغزى ئاياقتەك بار، ئادەم ۋە چارۋىلار ئىچىشكە بولىدۇ. بۇلارنىڭ ئەتراپى لايدان بولۇپ، سېسىق پۇراق چىقىپ تۇرىدىغانلىقى ئۈچۈن، شۇنداق ئاتالغان.

شاھالباغ ئۆستەڭ

قوشتاغ يېزىلىق ھۆكۈمەتنىڭ غەربىي جەنۇبىغا 7 كىلومېتىر كېلىدۇ، ئۇزۇنلۇقى 10.5 كىلومېتىر، ئوتتۇرىچە كەڭلىكى 5 مېتىر. يىل بويى سۇ ئېقىپ تۇرىدىغان بولۇپ، يەر سۇغارغىلى بولىدۇ. بۇ تىك قىيانىڭ ئارىلىقىدا بولۇپ يىل بويى توختىماي شامال ۋە قۇم ئۇچۇپ تۇرىدىغانلىقى، باغ ئىچىدىكى ئۆستەڭگە ئوخشايدىغانلىقى ئۈچۈن، شۇنداق ئاتالغان.

قوشماقيار

قوشتاغ يېزىلىق ھۆكۈمەتنىڭ شەرقىي جەنۇبىغا 34.3 كىلومېتىر كېلىدۇ. تەخمىنەن ئۇزۇنلۇقى 10 كىلومېتىر، كەڭلىكى 20~15 مېتىر كېلىدۇ. بۇ ئېقىن بىلەن ئۇنىڭ غەربىدىكى ئاتباققۇ يار جىلغىسى پاراللېل سوزۇلۇپ تۇرىدىغانلىقى ئۈچۈن، شۇنداق ئاتالغان.

ئاتباققۇ يار

قوشتاغ يېزىلىق ھۆكۈمەتنىڭ شەرقىي جەنۇبىغا 35.3 كىلومېتىر كېلىدۇ. ئۇزۇنلۇقى 14 كىلومېتىر، كەڭلىكى 15 مېتىر، يىل بويى سۇ ئېقىپ تۇرىدۇ. بۇ جىلغا ئاتباققۇ چارۋىچىلىق نۇقتىسىدىن باشلىنىدىغانلىقى ئۈچۈن، شۇنداق ئاتالغان.

چېچەكلەكتۆستەڭ

ناۋئابات تاجىك مىللىي يېزىلىق ھۆكۈمەتنىڭ غەربىي جەنۇبىغا 19 كىلومېتىر كېلىدۇ، ئۇزۇنلۇقى 11 كىلومېتىر. ئوتتۇرىچە كەڭلىكى 10 مېتىر. داۋاملىق سۇ ئېقىپ تۇرىدۇ. تاغ سۆڭىتى كۆپ. جىلغىنىڭ ئىككى قېشىدا ياۋا گۈللەر كۆپ بولغاچقا، شۇنداق ئاتالغان.

ئاچچىقچىغا

قوشتاغ يېزىلىق ھۆكۈمەتنىڭ غەربىي جەنۇبىغا 28.9 كىلومېتىر كېلىدۇ. ئۇزۇنلۇقى 9 كىلومېتىر، كەڭلىكى 1 مېتىر. جىلغا سۈيىنىڭ تەركىبىدە شور مىقدارى كۆپ بولۇپ، سۈيى ئاچچىق بولغاچقا، شۇنداق ئاتالغان.

ئاچچىق

باشلەڭگەر يېزىلىق ھۆكۈمەتنىڭ غەربىي جەنۇبىغا 22 كىلومېتىر كېلىدۇ، ئۇزۇنلۇقى 18 كىلومېتىر، كەڭلىكى 50 مېتىر كېلىدىغان قۇرۇق جىلغا. چاكاندا، شاپ قاتارلىق ئۆسۈملۈكلەر بار. جىلغىنىڭ ئايىغىدىكى بۇلاقتىن سۇ سىزىپ چىقىپ تۇرىدىغان بولۇپ، سۈيى شورلۇق، ئاچچىق بولغاچقا، شۇنداق نام ئالغان.

مەلەللىجىغا

ناۋئابات تاجىك مىللىي يېزىلىق ھۆكۈمەتنىڭ غەربىي جەنۇبىغا 27.6 كىلومېتىر كېلىدۇ، ئۇزۇنلۇقى 5 كىلومېتىر، كەڭلىكى 0.5 مېتىردىن 2 مېتىرگىچە كېلىدۇ. داۋاملىق سۇ ئېقىپ تۇرىدۇ.

ئېيتىلىشىچە بۇرۇندا مەللى ئاتلىق بىر كىشى بۇ يەردە ئولتۇرغانلىقى ئۈچۈن، شۇنداق ئاتالغان.

سۆگەتچىغا

ناۋئابات تاجىك مىللىي يېزىلىق ھۆكۈمەتنىڭ غەربىي جەنۇبىغا 28 كىلومېتىر كېلىدۇ. ئۇزۇنلۇقى 3.5 كىلومېتىر. كەڭلىكى 10~2 مېتىر كېلىدۇ، داۋاملىق سۇ ئېقىپ تۇرىدۇ. جىلغىدا تاغ سۆگەتلىرى بولغانلىقى ئۈچۈن، شۇنداق ئاتالغان.

كەڭشۈە

ناۋئابات تاجىك مىللىي يېزىلىق ھۆكۈمەتنىڭ شەرقىي جەنۇبىغا 38 كىلومېتىر كېلىدۇ. ئۇزۇنلۇقى 6 كىلومېتىر، ئوتتۇرىچە كەڭلىكى 30 مېتىر. داۋاملىق سۇ ئېقىپ تۇرىدۇ. ئىككى ياقىسىدا تىك قىيا بار. بۇ جىلغىنىڭ ئېغىزى كەڭ كەتكەن شۈە-سازلىق بولغانلىقى ئۈچۈن، شۇنداق ئاتالغان.

لاملۇمچىغا

ناۋئابات تاجىك مىللىي يېزىلىق ھۆكۈمەتنىڭ غەربىي جەنۇبىغا 33.5 كىلومېتىر كېلىدۇ، ئۇزۇنلۇقى 8 كىلومېتىر، ئوتتۇرىچە كەڭلىكى 3.5 مېتىر، جىلغىدا سۇ بار، ياۋا پىياز ئۆسىدۇ. «لاملۇم»نىڭ مەنىسى «لۆم-لۆم يەز». جىلغىدىكى بۇلاق سۈيى لاملۇم دەرياسىغا قۇيۇلىدىغانلىقى ئۈچۈن، شۇنداق ئاتالغان.

بەلدۈرچىلغىسى

كەڭقىر قىرغىز مىللىي يېزىلىق ھۆكۈمەتنىڭ جەنۇبىغا 26 كىلومېتىر كېلىدۇ. ئۇزۇنلۇقى 6 كىلومېتىر، كەڭلىكى 8 مېتىر. بىر بۇلاق بار. بۇ جىلغىنىڭ بېشى بەلدۈر داۋاندىن باشلىنىدۇ. خانلىقى ئۈچۈن، شۇنداق ئاتالغان.

ئاچچەقچىغا

قوشتاغ يېزىلىق ھۆكۈمەتنىڭ غەربىي جەنۇبىغا 30.2 كىلومېتىر كېلىدۇ، ئۇزۇنلۇقى 9 كىلومېتىر، ئوتتۇرىچە كەڭلىكى 15 مېتىر، چىغ قاتارلىقلار ئۆسىدۇ. باش تەرىپىدە بۇلاق بار بولۇپ، بۇ يەردىن ئۆتۈپ دۇۋا دەرياسىغا قۇيۇلىدۇ. جىلغىدىكى سۇ شۇرلۇق بولغاچقا شۇنداق ئاتالغان.

تاۋۇغاز

كەڭقىر قىرغىز مىللىي يېزىلىق ھۆكۈمەتنىڭ غەربىي جەنۇبىغا 49.5 كىلومېتىر كېلىدۇ، ئۇزۇنلۇقى 100 مېتىر، ئوتتۇرىچە كەڭلىكى 2 مېتىر. جىلغىدىكى مۇزلۇقتىن ئېرىپ چۈشكەن سۇ دۇۋا دەرياسىغا قۇيۇلىدۇ، سۈيى تاتلىق، ئادەم ۋە چارۋىلارنىڭ ئىچىشىگە بولىدۇ. مەنىسى «تار جىلغا»، جىلغىنىڭ ئىككى تەرىپىدىكى قىيا تار ھەم تىك بولغاچقا، شۇنداق ئاتالغان.

ئازغانلىق

كەڭقىر قىرغىز مىللىي يېزىلىق ھۆكۈمەتنىڭ غەربىي جەنۇبىغا 56.5 كىلومېتىر كېلىدۇ، ئۇزۇنلۇقى 10 كىلومېتىر، ئوتتۇرىچە كەڭلىكى 40 مېتىر. ئېقىن سۇ بار، ئادەم ۋە چارۋىلارنىڭ ئىچىشىگە بولىدۇ. بۇ جىلغىدا ئازغان كۆپ بولغانلىقتىن، شۇنداق ئاتالغان.

داۋاجىلىقىسى

كەڭىر قىرغىز مىللىي يېزىلىق ھۆكۈمەتنىڭ غەربىي جەنۇبىغا 65 كىلومېتىر كېلىدۇ. ئۇزۇنلۇقى 15 كىلومېتىر، ئوتتۇرىچە كەڭلىكى 50 مېتىر چىقىدۇ. يۇلغۇن، چىغان قاتارلىقلار ئۆسىدۇ. سۈيى بار بولۇپ، ئادەم ۋە چارۋىلار ئىچىپ پايدىلىنىدۇ. مەنىسى «داۋىغان». بۇ جىلغىدا داۋىغان تولا بولغاچقا، شۇنداق ئاتالغان.

گۈرۈشگالىق

كەڭىر قىرغىز مىللىي يېزىلىق ھۆكۈمەتنىڭ غەربىي جەنۇبىغا 70 كىلومېتىر كېلىدۇ، ئۇزۇنلۇقى 15 كىلومېتىر، ئوتتۇرىچە كەڭلىكى 15 مېتىر. يۇلغۇن، چىغان، قومۇش قاتارلىقلار بار. مەنىسى «گۈرۈشگالىق». ئېيتىلىشىچە بۇرۇندا ھىندىستانغا بارىدىغان بىر كىشى گۈرۈش ئېلىپ ماڭغان بولۇپ، بۇ يەردىن ئۆتكەندە ئېھتىياتسىزلىقتىن تاغىرى يېرتىلىپ كېتىپ گۈرۈشچىلىرى تۆكۈلۈپ كەتكەن ئىكەن. كېيىنكىلەر شۇ مۇناسىۋەت بىلەن بۇ يەرنى «گۈرۈشگالىق» دەپ ئاتاشقان.

تېرىچى

سانجۇ يېزىلىق ھۆكۈمەتنىڭ شەرقىي جەنۇبىغا 26.6 كىلومېتىر كېلىدۇ، ئۇزۇنلۇقى 35 كىلو-مېتىر، كەڭلىكى 3.5 مېتىر كېلىدۇ. جىلغىدا شور كۆپ، بۇلاق بار، سۈيى ئاچچىق، چىغ ئۆسىدۇ. رىۋايەت قىلىنىشىچە بۇرۇندا كۆن-تېرە ئىشلەيدىغانلار كۆپۈنچە بۇ يەرگە كېلىپ جىلغىدىن شور ئالىدىغانلىقى ئۈچۈن، شۇنداق ئاتالغان.

قوتاز جىلغا

ناۋئابات تاجىك مىللىي يېزىلىق ھۆكۈمەتنىڭ جەنۇبىغا 97.7 كىلومېتىر كېلىدۇ، ئۇزۇنلۇقى 10 كىلومېتىر. كەڭلىكى 500 مېتىر چىقىدۇ. ياپچان، سېرىغ ۋە يۇلغۇن قاتارلىقلار ئۆسىدۇ. سۈيى بار بولۇپ، ئادەم ۋە چارۋىلارنىڭ ئىچىشىگە بولىدۇ. بۇ جىلغىدا ياۋا قوتاز كۆپ بولغانلىقتىن، شۇنداق ئاتالغان.

سۇلغاز يار

موكويلا يېزىلىق ھۆكۈمەتنىڭ غەربىي جەنۇبىغا 14 كىلومېتىر كېلىدۇ. تەخمىنىي ئۇزۇنلۇقى 20 كىلومېتىر، ئوتتۇرىچە كەڭلىكى 20 مېتىر، چوڭقۇرلۇقى 5 مېتىر كېلىدۇ. جىلغىدا سېغىز چىق بولۇپ، گۇما ناھىيىلىك خىش زاۋۇتى مۇشۇ جايغا سېلىنغان. بۇ جىلغا بۇرۇن سۇلغاز دەرياسىدىن كەلگەن سۇنىڭ يار ئېلىپ كېتىشى بىلەن ھاسىل بولغانلىقى ئۈچۈن، شۇنداق ئاتالغان.

ئاچچىق يار

چودا يېزىلىق ھۆكۈمەتنىڭ غەربىي شىمالىغا 10.5 كىلومېتىر كېلىدۇ، تەخمىنىي ئۇزۇنلۇقى 50 كىلومېتىر، ئوتتۇرىچە كەڭلىكى 250 مېتىر كېلىدۇ، سۈيى بار، سۇ ئۆسۈملۈكلىرى، قومۇش بار. سۈيى ئاچچىق بولغانلىقتىن، شۇنداق ئاتالغان.

تۇغېشى ئېقىن

زاڭگۈي يېزىلىق ھۆكۈمەتنىڭ شەرقىي شىمالىغا 25.5 كىلومېتىر كېلىدۇ. تەخمىنىي ئۇزۇنلۇقى 20 كىلومېتىر، كەڭلىكى 100 مېتىر چىقىدۇ، يۇلغۇن، توغراق بار. بۇرۇندا مالچىلار سۇ قايدۇرۇپ

مال سۇغۇرۇش ئۈچۈن يارنىڭ بېشىغا تۇغان سالغانلىقتىن، شۇنداق ئاتالغان.

ياپقۇچىغىز

دۇۋا بازارلىق ھۆكۈمەتنىڭ جەنۇبىغا 4.5 كىلومېتر كېلىدۇ، ئۇزۇنلۇقى 8 كىلومېتر، كەڭلىكى 10 مېتر.

نېرىتۈز

دۇۋا بازارلىق ھۆكۈمەتنىڭ غەربىي شىمالىغا 13.5 كىلومېتر كېلىدۇ، ئۇزۇنلۇقى تەخمىنەن 15 كىلومېتر، كەڭلىكى 15 مېتر چىقىدۇ، تەسكەن، شاپ قاتارلىقلار ئۆسىدۇ.

قوشچاللىق

دۇۋا بازارلىق ھۆكۈمەتنىڭ غەربىي جەنۇبىغا 14 كىلومېتر كېلىدۇ، ئۇزۇنلۇقى 13 كىلومېتر، ئوتتۇرىچە كەڭلىكى 10 مېتر. جىلغىنىڭ ئىككى ياقىسى تىك قىيالىق بولغاچقا، شۇنداق نام بىلەن ئاتالغان.

كىتابتاش

دۇۋا بازارلىق ھۆكۈمەتنىڭ غەربىگە 11.5 كىلومېتر كېلىدۇ، تەخمىنەن ئۇزۇنلۇقى 4.5 كىلو- مېتر. جىلغىنىڭ ئىككى ياقىسىدىكى قات-قات تاش قىيالىق خۇددى تىكلەپ قويغان كىتابتەك تۇرىدىغانلىقى ئۈچۈن، شۇنداق ئاتالغان.

شورجىلغا

دۇۋا بازارلىق ھۆكۈمەتنىڭ شەرقىي شىمالىغا 18 كىلومېتر كېلىدۇ، تەخمىنەن ئۇزۇنلۇقى 12 كىلومېتر، تەخمىنەن كەڭلىكى 15 مېتر چىقىدۇ. بۇ جىلغىدىكى سۇ تەركىبىدە شور مىقدارى كۆپ بولغاچقا، شۇنداق ئاتالغان.

ئارقايار

پىيالما يېزىلىق ھۆكۈمەتنىڭ غەربىي شىمالىغا 1.5 كىلومېتر كېلىدۇ. تەخمىنەن ئۇزۇنلۇقى 11 كىلومېتر، كەڭلىكى 50 مېتر چىقىدۇ. بۇ يار ئۆتەك كەنتىنىڭ ئارقىسىدا بولغاچقا، شۇنداق ئاتالغان.

جۇكۇلاڭ

دۇۋا بازارلىق ھۆكۈمەتنىڭ غەربىي جەنۇبىغا 30 كىلومېتر كېلىدۇ، ئۇزۇنلۇقى تەخمىنەن 10 كىلومېتر، ئوتتۇرىچە كەڭلىكى 20 مېتر كېلىدۇ. بۇلاق بار. ياپچان، شاپ، ئەمەن قاتارلىقلار ئۆسىدۇ. يەنە ئۇلا، كەكلىك قاتارلىق ياۋا ھايۋاناتلار بار. مەنسىسى ۋە ئۇنىڭ كېلىش مەنبەسى ئېنىق ئەمەس.

ئاچچىقيار

باشلەڭگەر يېزىلىق ھۆكۈمەتنىڭ غەربىي جەنۇبىغا 12.5 كىلومېتر كېلىدۇ، تەخمىنەن ئۇزۇنلۇقى 12 كىلومېتر، كەڭلىكى 20 مېتر چىقىدۇ. داۋاملىق سۇ ئېقىپ تۇرىدىغان بولۇپ، ئادەم ۋە چارۋىلار ئىچىپ پايدىلىنىدۇ. يۇلغۇن، شاپ، تەسكەن، سېرىت ئوت قاتارلىقلار ئۆسىدۇ. ھەمدە كېيىك، تۈلكە، ياۋا توشقان بار. جىلغىنىڭ سۈيى شورلۇق بولغانلىقتىن شۇنداق ئاتالغان.

قاراجىغا

بىشنا يېزىلىق ھۆكۈمەتنىڭ جەنۇبىغا 20.5 كىلومېتىر كېلىدۇ، تەخمىنەن ئۇزۇنلۇقى 17 كىلو-
مېتىر، كەڭلىكى 150—80 مېتىر چەقىدۇ.

باشدارا

كۆكتېرەك يېزىلىق ھۆكۈمەتنىڭ غەربىي شىمالىغا 32 كىلومېتىر كېلىدۇ. يەر تۈزۈلۈشى ئويمان.
بۇرۇن سۈيى بار ئىكەن، ھازىر بۇ يەردە توغراق، يۇلغۇن، قومۇش ۋە يانتاقلار ئۆسۈدۇ. مەنىسى
«باش ئېقىن». بۇرۇن بۇ ئەتراپتا ئۈچ ئېقىن بولۇپ، بۇ ئويمان ئەڭ باشتىكى ئېقىننىڭ بويىدا
بولغاچقا، شۇنداق ئاتالغان.

سايام

كۆكتېرەك يېزىلىق ھۆكۈمەتنىڭ غەربىي جەنۇبىغا 8.4 كىلومېتىر كېلىدۇ، ئارقۇم سۇ ئامبىرى-
نىڭ شىمالىدا. يەر تۈزۈلۈشى ئويمان، شورلۇق جاي، قومۇش ئۆسۈدۇ. مەنىسى «قومۇشلۇق».
بۇ جايدا پاكار كىچىك قومۇش كۆپ بولغاچقا، شۇنداق ئاتالغان.

قۇملۇق، چۆل، يەر بۆلەكلىرىنىڭ ناملىرى

جاڭگال قۇم

كۆكتېرەك يېزىلىق ھۆكۈمەتنىڭ غەربىگە 49 كىلومېتىر كېلىدۇ. ئەڭ يۇقىرى تېمپېراتۇرىسى
50°C. بۇ يەر ئوت-چۆپ ئۈنمەيدىغان قۇملۇق بولغاچقا، شۇنداق ئاتالغان.

لايىقا جاڭگال

كۆكتېرەك يېزىلىق ھۆكۈمەتنىڭ شەرقىي شىمالىغا 22.6 كىلومېتىر كېلىدۇ، ئاز مىقداردا
قومۇش، يانتاق ئۆسۈدۇ. بۇ يەر لايىقا كەنتىنىڭ چېتىدىكى جاڭگال بولغاچقا، شۇنداق ئاتالغان.

كۆكتېرەك جاڭگال

كۆكتېرەك يېزىلىق ھۆكۈمەتنىڭ شەرقىي شىمالىغا 7.9 كىلومېتىر كېلىدۇ. ئاز مىقداردا قومۇش
ۋە يانتاق بار. كۆكتېرەك كەنتىنىڭ شىمالىدىكى جاڭگاللىق بولغاچقا، شۇنداق ئاتالغان.

كەڭسېرىق

كۆكتېرەك يېزىلىق ھۆكۈمەتنىڭ شەرقىي شىمالىغا 8.8 كىلومېتىر كېلىدۇ. بىر تەبىئىي قۇدۇق
بار بولۇپ، ئۇزۇنلۇقى 15 مېتىر، كەڭلىكى 10 مېتىر، چوڭقۇرلۇقى 5 مېتىر، سۈيىنىڭ چوڭقۇرلۇقى
بىر مېتىر كېلىدۇ، سۈيى شورلۇق، ئادەم ۋە چارۋىلارنىڭ ئىچىشىگە بولمايدۇ. بۇ جايدا قومۇش،
يانتاق، يۇلغۇنلار كۆپ بولۇپ، كۈز ۋە قىش پەسلىدە قۇرۇپ سارغىيىپ قالىدىغانلىقى ئۈچۈن،
شۇنداق ئاتالغان.

ئامۇتداۋان

كۆكتېرەك يېزىلىق ھۆكۈمەتنىڭ غەربىي شىمالىغا 32 كىلومېتىر كېلىدۇ. قۇملۇق داۋانىنىڭ
ئېگىزلىكى 20 مېتىر، ئەتراپىدا يۇلغۇن، توغراق، يانتاق قاتارلىقلار بار، يەنە چىغىر يول ۋە

سېغىز بار. رىۋايەت قىلىنىشىچە بۇرۇندا باشقا يۇرتلۇق بىر كىشى بۇ يەردىن ئۆتكەندە ئارقۇمدىن ئامۇت ئېلىپ كەلگەن بىر ئادەم بىلەن دەل مۇشۇ يەردە ئۇچرۇشۇپ قېلىپ، دۆڭ تۆپىسىگە چىقىپ ئامۇت يەپ ئۇسسۇزلۇقنى قاندۇرۇپتىكەن. شۇسەۋەبتىن، شۇنداق ئاتالغان.

ئالاقۇم

كۆكتېرەك يېزىلىق ھۆكۈمەتنىڭ غەربىي شىمالغا 27.5 كىلومېتىر كېلىدۇ. بىرقەدەر تۈزلەڭ، ئاز مىقداردا قومۇش، يانتاق بار. بۇ قۇملۇق سانسىزلىغان ياي شەكىللىك ئالا-بالداق قۇملاردىن تەركىب تاپقانلىقى ئۈچۈن، شۇنداق ئاتالغان.

چوگۇچۇنلۇقداۋان

كۆكتېرەك يېزىلىق ھۆكۈمەتنىڭ غەربىي شىمالغا 22.5 كىلومېتىر كېلىدۇ، چوگراق بىر قۇم دۆڭى بار بولۇپ، دېڭىز يۈزىدىن ئېگىزلىكى 1354 مېتىر. قومۇش، يۇلغۇن بار. ئەڭ يۇقىرى تېمپېراتۇرىسى 50°C . ھەر يىلى 6-4- ئايلاردا بوران كۆپ چىقىدۇ. بۇرۇندا بۇ داۋاننىڭ ئۈستىدە چوگۇچۇن ئۆسدىغانلىقى ئۈچۈن، شۇنداق ئاتالغان.

لىڭگىلچاق

كۆكتېرەك يېزىلىق ھۆكۈمەتنىڭ غەربىي جەنۇبىغا 12.5 كىلومېتىر كېلىدۇ، قومۇش، يانتاق، يۇلغۇن قاتارلىقلار ئۆسۈدۇ، بىر بۇلاق بار بولۇپ، ئادەم ۋە چارۋىلار ئىچىشكە بولىدۇ. بۇ قۇملۇق-نىڭ شەكلى ئۇلاغنىڭ لىڭگىلچىقىغا ئوخشايدىغانلىقى ئۈچۈن، شۇنداق ئاتالغان.

جاڭگال

كۆكتېرەك يېزىلىق ھۆكۈمەتنىڭ غەربىي شىمالغا 4.4 كىلومېتىر كېلىدۇ. ئارقۇم سۇئامبىرىنىڭ يۇقۇرىسىدا، يەر تۈزۈلۈشى ئېگىزرەك. قومۇش قاتارلىقلار بار، چارۋا باققىلى بولىدۇ. بۇ يەر قۇملۇق جاڭگال بولغاچقا، شۇنداق ئاتالغان.

تېرىمىيۇلغۇنلۇق

كۆكتېرەك يېزىلىق ھۆكۈمەتنىڭ غەربىي شىمالغا 12.1 كىلومېتىر كېلىدۇ، يەر تۈزۈلۈشى تۈزلەڭ. بۇ يەردىكى يۇلغۇنلار خۇددى ئادەم تېرىپ قويغاندەك تەپ-تەكشى ۋە بولۇق ئۆسكەچكە، شۇنداق ئاتالغان.

غوجاشمەت

كۆكتېرەك يېزىلىق ھۆكۈمەتنىڭ شىمالغا 15 كىلومېتىر كېلىدۇ. ئاز مىقداردا قومۇش، يانتاق، يۇلغۇن قاتارلىقلار بار. رىۋايەت قىلىنىشىچە بۇندىن 200 يىل ئىلگىرىدە «غوجاشمەت» ئاتلىق بىر كىشى بۇ يەردە ئولتۇرۇپ مال باققان ئىكەن. كېيىنكىلەر ئۇنىڭ ئىسمىنى بۇ يەرگە نام قىلىۋالغان.

ھاڭگىتلىق

كۆكتېرەك يېزىلىق ھۆكۈمەتنىڭ شىمالغا 8.7 كىلومېتىر كېلىدۇ، يۇلغۇن، توغراق ۋە يانتاق ئۆسۈدۇ. بىردىن چوڭ-كىچىك قۇدۇق بار بولۇپ، ئادەم ۋە ھايۋانلارنىڭ ئىچىشكە بولىدۇ. بۇرۇن بۇ يەردە كۆل بار بولۇپ، ھاڭگىت كۆپ چۈشىدىغانلىقى ئۈچۈن، شۇنداق ئاتالغان.

بەلقۇم

كۆكتېرەك يېزىلىق ھۆكۈمەتنىڭ شىمالىغا 5.1 كىلومېتىر كېلىدۇ، ئاز مىقداردا قومۇش ۋە يانتاق ئۆسۈدۇ. بۇ قۇملۇقتا شەكلى بەلگە ئوخشايدىغان بىر قۇم بارخىنى بولغانلىقتىن، شۇنداق ئاتالغان.

قاللىق

كۆكتېرەك يېزىلىق ھۆكۈمەتنىڭ شىمالىغا 6.4 كىلومېتىر كېلىدۇ. يولغۇن، توغراق، قومۇش بار. بۇ يەردە توغراق كۆپ بولۇپ، يىلتىزنىڭ تۇۋىدىن ئۇششاق توغراق تاللىرى كۆپ چىقىدۇ. خانلىقى ئۈچۈن، شۇنداق ئاتالغان.

تۈلكەمك

كۆكتېرەك يېزىلىق ھۆكۈمەتنىڭ شىمالىغا 11.7 كىلومېتىر كېلىدۇ. ئاز مىقداردا يۇلغۇن، توغراق، قومۇش، يانتاق قاتارلىقلار بار. بۇ يەردە تۈلكە تولا بولغاچقا، شۇنداق ئاتالغان.

ئاققىر

سانجۇ يېزىلىق ھۆكۈمەتنىڭ جەنۇبىغا 3.5 كىلومېتىر كېلىدۇ. كۆلىمى تەخمىنەن 500 مو چىقىدۇ. ئاز مىقداردا ياپچان قاتارلىق چارۋا يەيدىغان ئۆسۈملۈكلەر بار. يىل بويى بوران چىقىپ تۇرىدۇ، ئەڭ يۇقىرى تېمپېراتۇرىسى 50°C . بۇ جايدا بىر قۇم دۆڭى بار بولۇپ، شەكلى خۇددى ئاق تاغقا ئوخشاش تۇرىدىغانلىقى ئۈچۈن، شۇنداق ئاتالغان.

چاچقۇم

چودا يېزىلىق ھۆكۈمەتنىڭ شىمالىغا 37.7 كىلومېتىر كېلىدۇ. ئاز مىقداردا يانتاق بار. ئەڭ يۇقىرى تېمپېراتۇرىسى 50°C دىن ئېشىپ كېتىدۇ، داۋاملىق بوران چىقىپ تۇرىدۇ. بۇ يەردە قۇم بارخانلىرى كۆپ بولغاچقا، شۇنداق ئاتالغان.

ئاياغقۇم ئېقىن

مۇجى يېزىلىق ھۆكۈمەتنىڭ شەرقىي شىمالىغا 48.3 كىلومېتىر كېلىدۇ. ئەڭ يۇقىرى تېمپېراتۇرىسى 50°C تىن ئېشىپ كېتىدۇ، بوران كۆپ. بۇ يەر ئاياغقۇمنىڭ غەربىدە بولۇپ، بىر ئېقىن بار بولغاچقا، شۇنداق ئاتالغان.

داياغقۇم

مۇجى يېزىلىق ھۆكۈمەتنىڭ شەرقىي شىمالىغا 44.2 كىلومېتىر كېلىدۇ. ئاز مىقداردا يانتاق بار. ئەڭ يۇقىرى تېمپېراتۇرىسى 50°C قا چىقىدۇ. مۇجى يېزىسىنىڭ ئاياغ تەرىپىگە جايلاشقان قۇملۇق بولغاچقا، شۇنداق ئاتالغان.

ئاۋاتئېقىن بويى

چودا يېزىلىق ھۆكۈمەتنىڭ شىمالىغا 24.5 كىلومېتىر كېلىدۇ. قۇرغاقلىق قومۇشى كۆپ، بۇ يەر ئاۋاتئېقىننىڭ ئىككى ياقىسىغا جايلاشقانلىقى ئۈچۈن، شۇنداق ئاتالغان.

خانتۇغ يولبېشى

مۇجى يېزىلىق ھۆكۈمەتنىڭ شىمالىغا 14.3 كىلومېتىر كېلىدۇ. بۇ قۇملۇق خانتۇغ دېھقانچىلىق

مەيدانغا بارىدىغان يولنىڭ بېشىدا بولغاچقا، شۇنداق ئاتالغان.

ئاققۇم

مۇجى يېزىلىق ھۆكۈمەتنىڭ شەرقىي شىمالغا 26.7 كىلومېتر كېلىدۇ. ئەڭ يۇقىرى تېمپېراتۇرا - تۇرسى 50°C . بۇ قۇملۇقتا گىيا ئۈنمەيدىغانلىقى ئۈچۈن، شۇنداق ئاتالغان.

بوستان

چودا يېزىلىق ھۆكۈمەتنىڭ شىمالغا 22 كىلومېتر كېلىدۇ. ئاز مىقداردا يۇلغۇن، توغراق قاتارلىقلار بار، ئەڭ يۇقىرى تېمپېراتۇرسى 50°C . ئېيتىلىشىچە بۇرۇن بۇ يەر قوبۇق توغراقلىق بولۇپ، بىر پارچە يېشىللىق بولغاچقا، شۇنداق ئاتالغان.

يۇلغۇنلۇق

زاڭگوي يېزىلىق ھۆكۈمەتنىڭ شەرقىي شىمالغا 5.5 كىلومېتر كېلىدۇ، كۆلىمى تەخمىنەن 4 كۋادرات كىلومېتر، يۇلغۇن كۆپ. قېشىدىكى كەنتنىڭ نامى بىلەن ئاتالغان.

پاكار يۇلغۇن

پىيالما يېزىلىق ھۆكۈمەتنىڭ شەرقىي شىمالغا 15.2 كىلومېتر كېلىدۇ، توغراق، يۇلغۇن بار. بۇ يەرنىڭ يۇلغۇنلىرى پاكار بولغانلىقىدىن شۇنداق ئاتالغان.

قارايانتاق

پىيالما يېزىلىق ھۆكۈمەتنىڭ شەرقىي شىمالغا 14.6 كىلومېتر كېلىدۇ. يۇلغۇن، يانتاق ئۆسىدۇ، بۇ يەرنىڭ يانتاقلىرى قۇرۇپ قارىيىپ قالدىغانلىقى ئۈچۈن، شۇنداق ئاتالغان.

ئالاقۇملۇق

پىيالما يېزىلىق ھۆكۈمەتنىڭ غەربىي شىمالغا 9.8 كىلومېتر كېلىدۇ. يۇلغۇن، يانتاق ئۆسىدۇ، ياۋا توشقان بار. بۇ قۇملۇقتا سېغىزلىق ئارىلاش بولغاچقا، شۇنداق ئاتالغان.

قوشماقيار

پىيالما يېزىلىق ھۆكۈمەتنىڭ شىمالغا 4 كىلومېتر كېلىدۇ. يۇلغۇن، يانتاق بار. بۇ يەردە كەلكۈن سۈيى قوشۇلىدىغان بىر يار بولغاچقا، شۇنداق ئاتالغان.

قارادۆڭ

پىيالما يېزىلىق ھۆكۈمەتنىڭ شەرقىي جەنۇبىغا 10 كىلومېتر كېلىدۇ. يۇلغۇن، يانتاق قاتارلىقلار ئۆسىدۇ. 1968-يىلى بۇ يەردىن 1000 مو بىنەم ئېچىلغان، سۇ مەنبەسى بولمىغاچقا تېرىلماي تاشلىنىپ قالغان. بۇ جايدا يوغانراق بىر دۆڭ بار بولۇپ، يىراقتىن قارىسا قارا كۆرۈنىدىغانلىقى ئۈچۈن، شۇنداق ئاتالغان.

چوناقتاش

سانجۇ يېزىلىق ھۆكۈمەتنىڭ غەربىي شىمالغا 5.5 كىلومېتر كېلىدۇ. كۆلىمى تەخمىنەن 36 كۋادرات كىلومېتر چىقىدۇ، ياپچان، شاپ قاتارلىق چۆپلەر ئۆسىدۇ، بۇران جىق چىقىدۇ، ئەڭ يۇقىرى تېمپېراتۇرسى 50°C . بۇ يەردە قاغىلىق ناھىيىسى بىلەن قوشتاغ يېزىسىغا بارىدىغان ئىككى چىغىر يولنىڭ ئاچىلى بار بولۇپ، يولدىن ئېزىقىپ كەتمەسلىك ئۈچۈن ئاچالغا تاش

تكلىپ بەلگە قىلىپ قويۇلغان. بۇ، يىراقتىن قارىغاندا قۇللىق يوق ئادەمگە ئوخشاش كۆرىنىدۇ. دىئانلىقى ئۈچۈن، شۇنداق ئاتالغان.

يانداساي

موكويلا يېزىلىق ھۆكۈمەتنىڭ غەربىي جەنۇبىغا 9.3 كىلومېتىر كېلىدۇ، شەرقىي شىمالغا پەسىيىپ بارىدۇ. ئاز مىقداردا تىكەنلىك چۆپلەر بار. مەنىسى «يانباغ ساي». بۇ يەر يانتۇ سايلىق بولغاچقا، شۇنداق ئاتالغان.

تۈزلۈقساي

پىيالما يېزىلىق ھۆكۈمەتنىڭ شەرقىي جەنۇبىغا 5.2 كىلومېتىر كېلىدۇ. بۇ سايلىقتىن تاش تۈز چىقىدىغانلىقى ئۈچۈن، شۇنداق ئاتالغان.

تاۋۇغاز

باشلەڭگەر يېزىلىق ھۆكۈمەتنىڭ شەرقىي شىمالغا 22.1 كىلومېتىر كېلىدۇ. مەنىسى «جىلغا» (كېلىش مەنبەسى ئېنىق ئەمەس).

يىگاز

پىشنا يېزىلىق ھۆكۈمەتنىڭ شەرقىي شىمالغا 9.4 كىلومېتىر كېلىدۇ، كۆلىمى تەخمىنەن 50 كۋادرات كىلومېتىر چىقىدۇ، شەكلى ئۇزۇنچاق، ئاز مىقداردا يانتاق قاتارلىق ئوتلار ئۈندۈ (مەنىسى ۋە كېلىپ چىقىش مەنبەسى ئېنىق ئەمەس).

قاراقىر

پىشنا يېزىلىق ھۆكۈمەتنىڭ غەربىي شىمالغا 5 كىلومېتىر كېلىدۇ. بۇ يەرنىڭ يەر تۈزۈلۈشى نىسبەتەن ئېگىز بولۇپ، قارا تاشلار كۆپ بولغىنى ئۈچۈن، شۇنداق دەپ ئاتالغان.

بوراقىر

باشلەڭگەر يېزىلىقىنىڭ غەربىي شىمالغا 15 كىلومېتىر كېلىدۇ، قاغىلىق بىلەن چېگرىلىنىدۇ. بۇ يەردە ئېگىز ۋە چوڭ قىرلار كۆپ، شۇنداقلا قاغىلىق ناھىيىسىنىڭ بورا كەنتىگە يېقىن تۇرىدىغانلىقى ئۈچۈن، شۇنداق ئاتالغان.

(يەر بۆلىكى)

تۈگمەنېشى

گۇما بازارلىق ھۆكۈمەتنىڭ جەنۇبىغا 2.5 كىلومېتىر كېلىدۇ، تۈزلەڭلىككە جايلاشقان. ئۇنىڭ دائىرىسى ساغان، توغرائېرىق ۋە تۈگمەنېشى ئۈچ كەنت كومىتېتىنى ئۆز ئىچىگە ئالىدۇ، جەمئىي 12 تەبىئىي كەنت بار. يېرى قۇم تۇپراقلىق، دېھقانچىلىقنى ئاساس قىلىدۇ. چاكو-قاغىلىق تاشيولى بۇ يەرنى توغرا كېسىپ ئۆتىدۇ. يەنە گۇما ترانسپورت بىكىتى، ساغان داۋبەن، ساغان سۇ باشقۇرۇش پونكىتى ۋە نېفىت شىركىتى تۇرۇشلۇق. ئېيتىلىشىچە بۇندىن 250 يىل ئىلگىرىدە مەسۇپ ئىسىملىك بىر كىشى بۇ يەردە ئۈچ تاش تۈگمەن ماڭدۇرغان، كېيىن كەنت پەيدا بولۇپ، شۇنداق ئاتالغان.

(يەر بۆلىكى)

ئىسھامسالا

قوشتاغ يېزىلىق ھۆكۈمەتنىڭ غەربىي جەنۇبىغا 13 كىلومېتىر كېلىدۇ. ئۇنىڭ دائىرىسى

قىشلاق، ئۇلباغ، تېرەكئالدى، تۈگمەنبويى ۋە بومۇغا قاتارلىق بەش كەنت كومىتېتىنى ئۆز ئىچىگە ئالدى، جەمئىي 15 تەبىئىي كەنتتىن تەركىب تاپقان، دېھقانچىلىق بىلەن چارۋىچىلىقنى تەڭ ئېلىپ باردى. تەخمىنەن 390 يىلنىڭ ئىلگىرىدە سۇپۇر سالا دېگەن كىشى يەكەندىن خوتەنگە جەڭ قىلغىلى مېڭىپ، بۇ يەردىن ئۆتكەندە جەڭدە ئۆلۈپ كېتىپ، ئۇنىڭ تۇغقانلىرى 1000 مو مازارلىق يەر سېتىۋېلىپ ئۇنى دەپنە قىلغان. 1884-يىللىرى ئەتراپىدا قاسىم شېيخىم دېگەن كىشى ئۇنىڭغا تەرجىمىھال يېزىپ چىققان ھەمدە بۇ مازارغا «سۇپۇر سالاخان مازار خوجام» دەپ نام بەرگەن. كېيىنچە بۇ سۆز ئۆزگىرىپ «ئىسسىسالا» بولۇپ قالغان.

(يەر بۆلىكى)

يار

كۆكتېرەك يېزىلىق ھۆكۈمەتنىڭ غەربىي جەنۇبىغا 2.3 كىلومېتىر كېلىدۇ، تۈزلەڭلىككە جايلاشقان، دېھقانچىلىقنى ئاساس قىلىدۇ. بازاريار، كۆكيار، ئاياغيار ئۈچ كەنت كومىتېتى تۇرۇشلۇق بولۇپ، جەمئىي توققۇز تەبىئىي كەنتتىن تەركىب تاپقان (ئاقموتۇن يېزا باشقۇرغان دېھقانچىلىق مەھسۇلاتى دائىرىسىمۇ ئۆز ئىچىگە ئالىدۇ). بۇ جاي چوڭ بىر يارنىڭ بويىدا بولغىنى ئۈچۈن، شۇنداق ئاتالغان.

(يەر بۆلىكى)

ساۋا

سانجۇ يېزىلىق ھۆكۈمەتنىڭ غەربىي جەنۇبىغا 6.5 كىلومېتىر كېلىدۇ، سانجۇ دەرياسىنىڭ بويىغا جايلاشقان، سەل ئويمان. بۇ يەردە باش ساۋا، ئاياغ ساۋا، جايىتېرەك ۋە دۆڭچاقا تۆت كەنت كومىتېتى تۇرۇشلۇق بولۇپ، جەمئىي 12 تەبىئىي كەنت بار. دېھقانچىلىقنى ئاساس قىلىدۇ، 55 تىپلىق تراكتوردىن ئۈچى، ئاپتوموبىلدىن بىرى بار (نامنىڭ مەنىسى ۋە كېلىش مەنبەسى ئېنىق ئەمەس).

(يەر بۆلىكى)

پوسكا

سانجۇ يېزىلىق ھۆكۈمەتنىڭ غەربىگە 14 كىلومېتىر كېلىدۇ. يەر تۈزۈلۈشى شىمالغا قاراپ پەسىيىپ باردى، كۆلىمى 5500 مو، يېرىم دېھقانچىلىق، يېرىم چارۋىچىلىق بىلەن شۇغۇللىنىدۇ. باش پوسكا، ئاياغ پوسكا، جاڭگالباغ ۋە قۇمباغ تۆت كەنت كومىتېتى تۇرۇشلۇق بولۇپ، جەمئىي 14 تەبىئىي كەنتتىن تەركىب تاپقان (مەنىسى ۋە كېلىش مەنبەسى ئېنىق ئەمەس).

(يەر بۆلىكى)

كۆيەكجىگدە

پىشنا يېزىلىق ھۆكۈمەتنىڭ غەربىي شىمالغا 18.2 كىلومېتىر كېلىدۇ، ئادەم ئولتۇرمايدۇ، 300 مو تېرىلغۇ يەر بار بولۇپ، ھازىر تېرىلماي تاشلانغان. بۇرۇندا بۇ يەردە جىگدە كۆپ بولۇپ، كېيىن قۇرغاقچىلىق بولۇپ كېتىپ قۇرۇپ كەتكەنلىكى ئۈچۈن، شۇنداق ئاتالغان.

(يەر بۆلىكى)

يالغۇزئۆي

دۇۋا بازارلىق ھۆكۈمەتنىڭ غەربىي جەنۇبىغا 40.2 كىلومېتىر كېلىدۇ، 30 مو تېرىلغۇ يېرى بولۇپ، 1968-يىلى تاشلىنىپ قالغان. بۇ يەردە 60 ئادەم پاتقۇدەك بىر تاغ ئۆڭكۈرى بولغانلىقى ئۈچۈن، شۇنداق دەپ ئاتالغان.

(يەر بۆلىكى)

قوشتاغ يولئېغىزى

پىشنا يېزىلىق ھۆكۈمەتنىڭ جەنۇبىغا 2 كىلومېتىر كېلىدۇ، يول ئېغىزى (چوڭ ماشىنىلار ئۆتەل-)

مەيدۇ)، بۇ يولدىن قوشتاغقا بارغىلى بولىدىغانلىقى ئۈچۈن، شۇنداق ئاتالغان.

(يەر بۆلىكى)

گۈمبەز

كەڭ قىرغىز مىللىي يېزىلىق ھۆكۈمەتنىڭ غەربىي جەنۇبىغا 50.2 كىلومېتىر كېلىدۇ، ھىندىستانغا ماڭىدىغان تاغ يولىنىڭ بويىدا، ھازىر ئادەم ئولتۇرمايدۇ. بۇرۇندا بۇ يەردە گۈمبەز شەكىللىك بىر ئۆي ياسالغان بولۇپ، يولدىن ئۆتكەن يولۇچىلار قونالغۇ قىلغان. شۇڭلاشقا شۇنداق ئاتالغان.

(يەر بۆلىكى)

يۇلچۇڭمازار

باشلەڭگەر يېزىلىق ھۆكۈمەتنىڭ غەربىي جەنۇبىغا 33 كىلومېتىر كېلىدۇ. گۇڭگۇرت، گەج، زەمچە قاتارلىق كانلار بار. بۇ يەر تۆگە بېقىشقا ئەپلىك. مەنىسى «يولى چوڭ مازار». رىۋايەت قىلىنىشىچە بۇندىن 600 يىل ئىلگىرى سىرتتىن كەلگەن «سۇلتان ۋە ئىس قەدان» ۋە «خوجا ئابدۇللا» دېگەن كىشىلەر بۇ يەردە تۆگە باققان. ئۆلۈپ كەتكەندىن كېيىن مۇشۇ يەرگە دەپنە قىلىنغان. كېيىن ئۇلارنىڭ تۇغقىنى موللا مەمەيەم شېيخ قاتارلىق كىشىلەر كېلىپ ئولتۇراقلىشىپ، شادا-تۇغ تىكلەپ قايتىدىن مازار قىلغان. كېيىن بۇ يەرگە كېلىپ دۇئا-تەلەب قىلىدىغان كىشىلەر كۆپىيىپ، يولمۇ كېڭەيگەنلىكى ئۈچۈن، شۇنداق ئاتالغان.

ھەسەنپاشىمە مازىرى

باشلەڭگەر يېزىلىق ھۆكۈمەتنىڭ غەربىي شىمالىغا 9 كىلومېتىر كېلىدۇ، ھەسەنپاشىمە كەنتىدە. رىۋايەتتىن قارىغاندا بۇندىن 880 يىلنىڭ ئالدى-كەينىدە ھەسەن پاشىمە دېگەن ئىسلام ئاچقۇچى بۇ يەرگە كەلگەندە قەستكە ئۇچراپ ئۆلتۈرۈلۈپ، مۇشۇ يەرگە دەپنە قىلىنغان. ئۇنىڭ ئەۋلادلىرى بۇ خەۋەرنى ئاڭلىغاندىن كېيىن كېلىپ تۇغ باغلاپ مازار قىلغان ئىكەن.

(يەر بۆلىكى)

كۆمۈر چىيولى

چودا يېزىلىق ھۆكۈمەتنىڭ شىمالىغا 34.4 كىلومېتىر كېلىدۇ. چۆلگە بارىدىغان بىر چىغىر يول بولۇپ، ئومۇمىي ئۇزۇنلۇقى 12 كىلومېتىر كېلىدۇ. تۆمۈرچىلەر كۆپۈنچە بۇ يول بىلەن جاڭگالغا بېرىپ توغراق كېسىپ كۆمۈر كۆيدۈرىدىغانلىقى ئۈچۈن، شۇنداق ئاتالغان.

Handwritten title or header text, possibly including a date or location.

Main body of handwritten text, consisting of several lines of cursive script.

Lower section of handwritten text, continuing the narrative or list.

مەشھۇر ئاسارەتلىقلەرنىڭ ناملىرى

خانقا، قەدىمكى خارابە، سۈرەتتاش، قورۇ ناملىرى

گۇما خانقا

ناھىيە شەھىرىنىڭ غەربىي شىمال بۇرجىكىگە جايلاشقان بولۇپ، پۈتۈن ناھىيە تەۋەسىدىكى مەسچىتلەر ئىچىدە ئەڭ چوڭى بولغاچقا «گۇما خانقا» دەپ ئاتالغان.

خانقانىڭ ئۇزۇنلۇقى 67 مېتىر، كەڭلىكى 57 مېتىر، ئىگەللىگەن ئورنى 3819 كۋادرات مېتىر كېلىدۇ، ئىبادەتخانا ۋە ئىچكى، تاشقى ھويلىدىن ئىبارەت ئۈچ قىسىمدىن تەركىب تاپقان بولۇپ، قۇرۇلۇش كۆلىمى 1216 كۋادرات مېتىر. ئىچكى ھويلا ئىبادەتخانىغا تۇتاش، پىششىق خىشلىق قورۇ تامنىڭ ئۇزۇنلۇقى 178 مېتىر. پولات چىۋىقلىق سېمونت دەرۋازا راۋىقى ئىنتايىن ھەيۋەتلىك بولۇپ، ئېگىزلىكى 17 مېتىر. راۋاقتىڭ چوققىسىدىكى بوغۇم-بوغۇم شەكىللىك زىننەت قۇرۇلۇشىدا پولات چىۋىق تەرەپ تۇرىدىغان ئاي-يۇلتۇز بەلگىسى بار بولۇپ، كىچىك رەڭدار چىراقلار ئوراپ تۇرىدۇ. ئۈستۈنكى قەۋىتى يۇمىلاق تورۇسلۇق «ئەزانخانا» بولۇپ، نامازغا ئەزان تۈۋلىنىدۇ. ئىچكى، تاشقى ھويلىلارنىڭ دەرۋازا بىناسى بار. سىرتقى ھويلا دەرۋازىسىنىڭ ماڭلاي تەرەپ ئوتتۇرىسىغا توك سائەت ئورنىتىلغان ۋە قوغۇن، ئۈزۈم، گۈللەر قاپارتما قىلىپ نەقىش قىلىنغان. دەرۋازا تورۇسىنىڭ ئوتتۇرىسىغا ئاسما چىراق بېكىتىلىپ، ئەتراپىغا سېمونتتىن ياسالغان قوغۇن، ئۈزۈم ۋە گۈللەر ئېسىپ قويۇلغان بولۇپ، رەڭگى ئوچۇق، شەكلى ئەينەن، مىللىي ئۇسلۇبقا ئىگە.

ئىچكى ھويلىدا خىشلىق سۇپا، ئىبادەتخانا، تۈنەكخانا ۋە ئىسھاق ۋەلىنىڭ خاتىرە ئۆيى بار. بەش تۈپ قامەتلىك قەدىمكى سېدە دەرىخى ئىبادەتخانىنىڭ ئالدىدا قەد كۆتىرىپ تۇرىدۇ. جەنۇب ۋە شىمال تەرەپلىرىدە بىردىن يان ئىشىك ۋە توققۇز ئېغىزدىن ھۇجرا بار. ھۇجرىلاردىن پەس چىقىرىلىپ، قىرلىق كىچىك تۈۋرۈكلەر بىلەن تىرىلىپ پېشايۋان ھاسىل قىلىنغان. خانقا ئىچىنىڭ ئەمەلىي كۆلىمى 2560 كۋادرات مېتىر بولۇپ، 5 مىڭدىن ئارتۇق ئادەم سىغىدۇ.

بۇ خانقا ھىجرىيەنىڭ 1237-يىلى ياسالغان بولۇپ، 144 يىللىق تارىخقا ئىگە. ئېيتىلىشىچە ئەينى ۋاقىتتا كۆكتېرەكلىك يۈسۈپ ئاخۇن دېگەن كىشى بۇ يەردە ئولتۇراقلىشىپ ئۆزى

راسخۇت چىقىرىپ مۇشۇ جايغا كۆلىمى 180 كۋادرات مېتر كېلىدىغان بىر «تۈنەكخانا» سالدۇرغان بولۇپ، ھازىرقى خانىقانىڭ تەكتى ئەنە شۇ ئىكەن.

مىلادى 1865-يىلى بۇ مەسچىتنىڭ ئىچكى ھويلىسى ياساپ چىقىلىپ، ئۇنىڭغا «مەسچىت ئالدى» دەپ نام بېرىلگەن.

ئۇزۇن ئۆتمەي قاغىلىقتىن توختى ئىشان سويىلىرىنى ئەگەشتۈرۈپ گۈمبەز كېلىپ، «مەسچىت» دېگەننى «خانقا» دېگەن سۆزگە ئۆزگەرتىۋەتكەن بولۇپ، ھازىرغىچە شۇنداق ئاتىلىپ كېلىۋاتىدۇ.

مىلادى 1944-يىلى جامادىل ئەلەم ئاخۇنۇم ئەمام بولغان. خانقا ۋە خىيىسىنىڭ ئىجارىسى بىلەن ھەم ۋەخپە يەرلەرنىڭ ئۆستىدىكى دەرەخلەرنى كېسىپ يۇمىلاق تورۇسلىق ھۇجرىنىڭ ئالدىدىكى پەشلىرىنى ياساتقان بولۇپ، قۇرۇلۇش كۆلىمى 94 كۋادرات مېتر چىقىدۇ. 1981-يىلى مۇسۇلمانلار خانىقانى كېڭەيتىپ قۇرۇپ، تاشقى ھويلىنى ياسىغان. يۇقىرى دەرىجىلىك قۇرۇلۇش ماتېرىياللىرىنى ئىشلىتىپ، ئۈستىلىق ۋە ماھارەت بىلەن ياساپ چىققان. پىلانلىنىشى ھەيۋەتلىك، ئىنچىكە سەنئەت بىلەن ئىشلەنگەن. ناھىيە بويىچە ئەڭ چوڭ دىنىي پائالىيەت سورۇنى بولۇپ، ناھىيە دەرىجىلىك قوغدىلىدىغان مەدەنىي يادىكارلىق ئورنى ھېسابلىنىدۇ.

ئاۋات پومېشچىك قورۇسى

بۇ قورۇ شىنجاڭ ئىشلەپچىقىرىش-قۇرۇلۇش بىڭتۇەن خوتەن دېھقانچىلىق مەيدانلىرىنى باشقۇرۇش ئىدارىسى گۇما دېھقانچىلىق مەيدانىنىڭ چاڭگامەھەللە كەنتىدىكى ئېگىزلىكى 3 مېتر كېلىدىغان بىر قۇملۇق دۆڭنىڭ ئۈستىگە جايلاشقان بولۇپ، مەيدان تەشكىلى تۇرۇشلۇق ئورۇننىڭ شەرقىگە تۈز سىزىق ئارىلىقى 3 كىلومېتر كېلىدۇ. مىلادى 1929-يىلى ياسالغان. ئىمارەتنىڭ ئاساسى گەۋ-دەسى قەسىر شەكلىدە بولۇپ، ھەشەمەتلىك ۋە كەڭ-كۈشادە. بىنانىڭ ئىچىدە ئىككى ئايۋان، مېھمانخانا، ياتاقخانا، دەھلىز، ئاشخانا، قازناق قاتارلىق جەمئىي 14 ئېغىز ئۆي بار بولۇپ، ئورنى 10 مۇئەتراپىدا كېلىدۇ. ئىمارەتنىڭ ئاساسى گەۋدىسى توپا-ياغاچ قۇرۇلمىلىق، تاملىرى يۇلغۇن قوشاملىق بولۇپ، سىرتى سېغىز بىلەن، ئىچى گەج ۋە تۇخۇمنىڭ ئېقى بىلەن سۇۋالغان. قەسىرنىڭ ئالدى ۋە شەرقى ئىككى تەرىپىدە پېشايۋان بار. پەشنىڭ سىرتقا چىقىپ تۇرغان قىسمى تېرەك ياغىچىدىن بىر-بىرىگە كىرىشتۈرۈلۈپ ياسالغان بولۇپ، يۇمىلاق تۇۋرۇكلەر تىرەپ تۇرىدۇ. پەنجىرلىرىنىڭ تاللىرى ئۈستىلىق بىلەن قۇراشتۇرۇلۇپ نەپىس ئىشلەنگەن. تەكچىلىرىگە ھەر خىل گۈل-نەقىشلەر چېكىلىپ چىرايلىق زىننەتلەنگەن بولۇپ، بۇ جايلاردا كەم ئۇچرايدۇ. ئالدىنقى مېھمانخانىنىڭ تاملىرىغا ئايەت سىزىلغان. ئوتتۇرا ئايۋاننىڭ تۆت تېمى رەڭدار نەقىشلەر بىلەن تولغان. ئوڭ تەرەپ غەربىي ھۇجرىنىڭ جەنۇبىي تېمىدا تۇردى ھاجى قورۇسىنىڭ پىلان خەرىتىسى بار بولۇپ، ھازىرمۇ ئوچۇق كۆرگىلى بولىدۇ، رەڭگى ئوچۇق، خەردىننىڭ ئاستىدا مورا ئوچاق بار، ئوچاقنىڭ ئەتراپى گەج بىلەن گۈل چىقىرىپ نەقىشلەنگەن. مېھمانخانىنىڭ ئار-قا تېمىغا قۇرۇلۇش قىلغان ۋاقتى ھىجرىيە كالىندارى بويىچە خاتىرىلەنگەن. غەرب تەرىپىگە ئۆتسە بىر ھۇجرا بولۇپ، ئىچ تېمىدا نەقىش قىلىپ سىزىلغان گۈل-گىيا، تەشتەكلىك گۈل، خەت، ئايەت

قاتارلىقلار بار. توساق تامنىڭ پەنجىرلىرى ھەر خىل نۇسخىدا نەقىش چىقىرىلىپ ئىشلەنگەن. تورۇستا ھەل بېرىلگەن كاتەكچە ۋە سىزىقلار بار. ھويلىنىڭ ئالدىدا 10 مېتر كەلگىدەك يەردە قاتار سېلىنغان قەدىمكى سۆڭەت دەرەخلىرى بار (ھازىرمۇ تۆت تۈپ بار)، شەرقىي جەنۇبغا 20 مېتر كەلگىدەك جايدا ئەتراپىدا 11 تۈپ سۆڭەت بار بىر كۆل بار بولۇپ، ئەتراپى تام بىلەن قاشالانغان. يۇقىرىدا ئېيتىلغان سۆڭەتلەر بۇ ئىمارەتنى سالغان چاغدا تىكىلگەن، 50 نەچچە يىللىق تارىخقا ئىگە بولۇپ، ئەجدىھاردەك غەلىتە كۆرۈنۈشتە تۇرىدۇ. ھويلىنىڭ شەرقىي تەرىپىدىن 20 مېتردەك كېلىدىغان جايدا جەنۇبتىن شىمالغا ئاقىدىغان بىر ئېرىق بولۇپ، ئۈستىگە بىر ياغاچ كۆۋرۈك سېلىنغان. ھويلىنىڭ ئالدىدىن 50 مېتر جايدا ئۆزىملىك باغ بولۇپ، قاتار-قاتار رەت-لىك ئۆزىملىك سايە تاشلاپ تۇرىدۇ، ئارىلىقىغا ھەرخىل زىرائەتلەر تېرىلغان. ئۇنىڭ كۆلىمى گۇما ناھىيىسىدە بارماق بىلەن سانغۇدەك ئالدىنقى قاتاردا تۇرىدۇ.

ئېيتىشلارغا قارىغاندا، مۇشۇ ئەسىرنىڭ باشلىرىدا دىنىي زات مەتنىياز ئەلەم دېگەن كىشى تۇردى ھاجى قاتارلىق يەتتە كىشىنى باشلاپ كېلىپ سۇتۇغلاپ بىنەم ئېچىپ بۇ يەرنى كۈندىن-كۈنگە ئاۋاتلاشتۇرغانلىقى ئۈچۈن، بۇ جايلار «ئاۋات» دەپ ئاتالغان.

مەتنىياز ئەلەم ئۆلگەندىن كېيىن، تۇردى ھاجى بۇ ئىشنى داۋاملاشتۇرۇپ، 60 دەك ئادەمنى باشلاپ ئۈزۈمە سالدۇرغان ھەمدە قورۇنىڭ قەسىر شەكلىدىكى ئاساسىي گەۋدىسىنى ياساتقان.

ھازىر قەسىر شەكلىدىكى ئىمارەتنىڭ توققۇز ئېغىز ئۆيى تېخىچە ساقلانغان، 5 ئېغىزى ئورۇلۇپ چۈشكەن، ئارقا ھويلىدىكى ئون نەچچە ئېغىز يىللىقچىلار ئولتۇرىدىغان ئۆي ۋە شەرق تەرەپتىكى كۆۋرۈك، ئېرىق ھازىر قالماي. كۈنلەرنىڭ ئۆتىشى بىلەن ياخشى ئاسرايماي، بوران ئۇچۇپ قالغان، كەپتەر ۋە قۇشقاچلار ئۇۋا سېلىۋالغان، قىسمەن تام سۈرەتلىرى سويۇلۇپ چۈشكەن. بۇ قۇرۇلۇش ئۇيغۇر مىللىتىنىڭ بىناكارلىق، نەققاشچىلىق ئىشلىرى بويىچە ئىنتايىن بەدىئىي قىممەتكە ئىگە بولۇپ، ناھىيە دەرىجىلىك قوغدىلىدىغان مەدەنىي يادىكارلىق ئورۇن ھېسابلىنىدۇ.

سانجۇ سۈرەتتاش

سۈرەت كەڭقەر قىرغىز مىللىي يېزىسىنىڭ ئۇلاچى كەنتىدىكى تاغقا يانداش بىر قىزىل قۇمتاش-نىڭ ئۈستىگە ئويۇلغان بولۇپ، ئۇنىڭ شەرقىي شىمالدىن سانجۇ يېزىلىق ھۆكۈمەتكىچە بولغان ئارىلىقى 21 كىلومېتر ئەتراپىدا كېلىدۇ، قاراقۇرۇم تاغ ئېغىزىغا بارىدىغان تاغ يولىنىڭ شەرق تەرىپىدە. سۈرەت ئويۇلغان قۇمتاش غەرب تەرەپتىكى تاغنىڭ تۈۋىدە تىك تۇرىدۇ، يۈزى غەربكە قارايدۇ، ئالدىدا تاغ يولى بار. يولىنىڭ غەربىدىكى تاشلىق سايدا بىر كىچىك ئېرىق بولۇپ، يىل بويى سۇ ئېقىپ تۇرىدۇ، ياز پەسلىدە چىغىرتماق گۈللىرى ئېچىلىپ تۇرىدۇ، يىڭنە يوپۇر-ماقلىق ئوتلار ئەتراپتىكى يەرلەرنى قاپلاپ تۇرىدۇ، مەنزىرىسى گۈزەل. بۇ سۈرەتتاشنىڭ ئورنى بۇرۇنقى سانجۇ يېزىسى تەۋەسىدە بولغاچقا، شۇنداق ئاتالغان.

قۇمتاش قىزغۇچ جىگەررەك بولۇپ، ئېگىزلىكى 5 مېتر، كەڭلىكى 3 مېتر، يۇمشاقراق. ئوڭ يۈزى تۈز ۋە سىلىق بولۇپ، قاتتىق سايىمان بىلەن چوقۇپ سۈرەت ھاسىل قىلىنغان. سۈرەت يۈزىنىڭ ئېگىزلىكى 1.2 مېتر، كەڭلىكى 2 مېتر كېلىدىغان بولۇپ، بىر چەۋەندازنىڭ ئات

ئۈستىدە تۇرۇپ ياغا ئوق سېلىپ كىرىپىنى تارتىپ تۇرغانلىقى، بىر نەچچە كىشىنىڭ ئۇنىڭ كەينىگە ئەگىشىپ بىر توپ كېيىكنى قوغلاۋاتقانلىقى تەسۋىرلەنگەن. سۈرەتلىك يۈزىنىڭ ئوڭ تەرەپ يۇقىرى بۇلۇڭىدا خەتكە ئوخشايدىغان ئىز بار. بۇنىڭ تارىخى ئۇزۇن بولۇپ، ئويۇلغان ۋاقتى سۇڭ زامانىسىغا توغرا كېلىدۇ.

سۈرەتتاشنىڭ قېشىدىكى سانجۇ سۇ رايى پونكىتىنىڭ جەنۇبىغا ئۇزۇنلۇقى تەخمىنەن 100 مېتر كېلىدىغان جايدىكى كەڭلىكى 30 مېترغا يېقىن كېلىدىغان قىزىل قۇمئاشتىمۇ شۇنىڭغا ئوخشاپ كېتىدىغان تاش سۈرەت بار. بۇلار ئاپتونوم رايون دەرىجىلىك قوغدىلىدىغان مەدەنىي يادىكارلىق ئورنى بولۇپ، باشقۇرىدىغان مەخسۇس ئادەم قوبۇلغان. ئاسرىلىشى ئوبدان بولمىغاچقا، بەزىلەر خەنزۇچە، ئۇيغۇرچە يېزىق بىلەن سۈرەتتاشنىڭ ئۈستىگە ئىسىم-فامىلىسىنى ۋە بەش يۈلتۈز قاتارلىق نەرسىلەرنى ئويۇپ قويغان.

ياغاچتۆيۈك قەدىمكى شەھەر خارابىسى

قەدىمكى شەھەر خارابىسى گۇما ناھىيە شەھىرىنىڭ شىمالىي قىسمىغا تەخمىنەن 140 كىلومېتر كېلىدۇ، تەكلىماكان قۇملۇقىنىڭ جەنۇبىي گىرۋىكىگە جايلاشقان بولۇپ، خەن سۇلالىسى دەۋرىگە توغرا كېلىدىغان خارابە. ئۇنىڭدا قەدىمكى زاماندىن قالغان نەرسىلەر ئىنتايىن مول بولۇپ، شۇنداقلا چاڭ ئۇيغۇر ئاپتونوم رايونى 1972-يىلى ئېلان قىلغان ئاپتونوم رايون دەرىجىلىك قوغدىلىدىغان مەدەنىي يادىكارلىق ئورنى ھېسابلىنىدۇ. ئەتراپتىكى ئاھالىنىڭ تەكشۈرۈپ كۆرۈشى ۋە ئېيتىشىغا قارىغاندا، بۇ خارابە بەش قىسىمدىن تەركىب تاپقان بولۇپ، جەنۇبتىن شىمالغا تىزىلىپ بىر سىزىق ھاسىل قىلغان.

بىرىنچى قىسىمى باشبازار دەپ ئاتىلىدۇ؛ 5 كىلومېتر دائىرىدە تۆت كوپا بار، ئۈزۈك-ئۈزۈك تاملار، قەبرىلەر ساقلانغان، تاسادىپىي قۇرۇق جەسەتلەر ئۇچراپ قالىدۇ، يەر ئۈستىگە ساپال پۇچۇقلىرى تولۇپ كەتكەن.

ئىككىنچى قىسىمى بۇلاققۇل: باشبازار بىلەن ئارىلىقى 10 كىلومېتر كېلىدۇ. ئايلىنىمى 7 كىلومېتر كېلىدىغان قۇرۇق كۆل بار بولۇپ، كۆلنىڭ ئەتراپىدا قەدىمكى ئۆيلەر، ئېرىق، تېرىلغۇ ئېتىزلارنىڭ ئىزى بار. يەر يۈزىدە ساپال پۇچۇقلىرى، قەدىمكى پۇل، مارجان ۋە ياڭاق، شاپتۇل، جىگدە، كۈنجۈت، بۇغداي، كۆممىقوناق غوللىرىنىڭ قالدۇق ئىزى بار. قەدىمكى قەبرىستانلىقتا قۇرۇق جەسەتلەرنى ئۇچراتقىلى بولىدۇ.

ئۈچىنچى قىسىمى ئىبادەتخانا: ئايلىنىمى 10 كىلومېتر كېلىدۇ. ئىبادەتخانا خارابىسىنىڭ قېشىدا ياغاچ شادا بىلەن قاشلانغان قەبرىلەر، سۇ تۈگىمىنىڭ تېشى ساقلنىپ قالغان. تۆتىنچى قىسىمى كەندىركۆل بولۇپ، بىر كۆل بار. ئورنى 5 كۋادرات كىلومېتر كېلىدۇ. كۆلنىڭ سۈيى شورلۇق بولۇپ پۈتۈنلەي قومۇش ئۆسكەن. كۆلنىڭ لېۋىدە پادىچىلار ئۆيلىرىنىڭ قالدۇق ئىزى، ئۆسۈپ تۇرغان جىگدىلەر بار. ياۋايى ھايۋاناتلاردىن بۆرە، ئېيىق، ياۋا بۇغا، ياۋا توخۇ، ياۋا ئۆدەك ۋە باشقا ئۇچار قاناتلار بار. بەشىنچى قىسىمى سېپىللىك: كەندىركۆل بىلەن بولغان ئارىلىقى 15 كىلومېتر كېلىدىغان

قەدىمكى شەھەر مەركىزى بولۇپ، ئورنى 25 كۋادرات كىلومېتىر چىقىدۇ، چۆرىسىدە سېپىل بار. سېپىلنىڭ يېرىمىنى قۇم بېسىۋالغان، ئۇنىڭ تېمىنى سېغىز توپا بىلەن چىڭداپ ياسانغان. قەدىمكى شەھەردىكى كوچىلار ئۇيان-بۇيانغا چاپراس كەتكەن، ئۆيلىرى قاتار قىلىپ سېلىنغان، ئۇلغا پىششىق خىش يانتۇزۇلغان، تاملىرى سېغىزدىن قوپۇرۇلغان. ئىشىك-دەرىزىلىرىگە جىگدە ياغمىچنىڭ شېلى ئىشلىتىلگەن، تورۇسلىرى ھازىر قالمايغان، كوچىلىرىنى تونىغىلى بولىدۇ. خەلق ئىچىدىكى ئىزدەنگۈچىلەر بۇ جايلاردىن ساپال پۇچۇقلىرى، مىس يارماق، مارجان، يامبۇ، موھۇر، ياغاچقا يېزىلغان خەتلەرنى تاپقان. قەبرىستانلىقتىكى مېپىت ساندۇقلىرىنىڭ ياغاچلىرى ئېچىلىپ قالغان بولۇپ، جەسەتلەر كۆرۈنۈپ تۇرىدۇ. قەدىمكى شەھەرنىڭ غەرب تەرىپىدىكى بىر ھويلىدا تامغا يۆلەنگەن بىر ئايالنىڭ يېرىم ئولتۇرغان ھالەتتىكى قۇرۇق جەستى بار بولۇپ، چاچلىرى چۈۈۋۈلگەن، يۈز-كۆزلىرىنى پەرق ئەتكىلى بولىدۇ.

سۇلتان سىدىق بۇغراخان ھازىرى

زاڭگۇي يېزىلىق ھۆكۈمەتنىڭ شىمالىغا تۈز سىزىق ئارىلىقى 7.3 كىلومېتىر كېلىدۇ، قارايدى-خان بىر ئادەم بار. بۇ مازار 650 نەچچە يىللىق تارىخقا ئىگە. ئەتراپىدا باراقسان توغراقلىق بار. ئەسلىدە ئىككى مەسچىت، ئىككى ئېغىز تۈنەكخانا، بىر گەمە، بىر داش قازان، بىر كۆل بار بولۇپ، ھازىر گەمە، داش قازان ۋە مازاردىكى تۇغ-شادىلار قالغاندىن سېرت، باشقىلىرى ۋەيران بولۇپ كەتكەن. قەشقەرلىك ۋە خوتەنلىكلەر كېلىپ زىيارەت قىلىپ تۇرىدۇ. ئېيتىشلارغا قارىغاندا ئافغانىستاننىڭ كاسانى شەھىرىلىك «سۇلتان سىدىق بۇغراخان» دېگەن كىشى مىلادى 1320-يىلى كېسەل بولۇپ ۋاپات قىلغاندىن كېيىن مۇشۇ جايغا دەپنە قىلىنغانلىقتىن، شۇنداق ئاتالغان.

غازئالم خوجا ھازىرى

گۇما بازارلىق ھۆكۈمەتنىڭ شەرقىي جەنۇبىغا تۈز سىزىق ئارىلىقى 6 كىلومېتىر كېلىدۇ. بۇ قەدىمكى خارابە ئازادلىقتىن ئىلگىرى ۋە كېيىنمۇ مۇھاپىزەت قىلىنىپ كەلمەكتە. مۇسۇلمانلار بۇ يەردىن ئۆتكەندە دۇئا قىلىپ ئاندىن يولغا ماڭىدۇ. ئەسلىدە ئىككى مازار، بەش تۈپ توغراق، بىر مەسچىت بار بولۇپ، ئورنى 30 مو كېلەتتى. 1958-يىلىدىن كېيىن ۋەيران قىلىنغان، ھازىر 10 موچە يېرى قالغان. قەدىمكى خارابە ئىگەللىگەن ئورۇن كۆلىمى تەخمىنەن 20 مو كېلىدۇ، بىر ئادەم قارايدۇ. بۇ يەر ئەسلىدە بىر پارچە قۇملۇق بولۇپ، ئېيتىشلارغا قارىغاندا ناھايىتى ئۇزاق زامانلار ئىلگىرى ئافغانىستانلىق بوبا سۇرھەي ۋە ئوغلى خوجا پىقىر مەمەت ئىككىسى بۇ يەردە ئولتۇراقلىشىپ سېۋەت توقۇپ تىرىكچىلىك قىلغان. كېيىن ئۇلار شېيخ ھوججاز قېشىغا زىيارەت قىلىپ بارغاندا غازغا ئايلىنىپ ئۇچۇپ بارغان، ئۆلگەندىن كېيىن بۇ يەرگە دەپنە قىلىندى. خانمىش. كىشىلەر ئۇ زاتنى «غازئالم خوجا» دەپ، بۇ مازارنى بولسا «غازئالم خوجا مازىرى» دەپ ئاتايدۇ.

خوجا ئوبۇلقاسەم ھازىرى

دۇۋا بازارلىق ھۆكۈمەتنىڭ غەربىي جەنۇبىغا تۈز سىزىق ئارىلىقى 0.9 كىلومېتىر كېلىدۇ.

دۇۋا تاغ چوققىسىدا. ئازادلىقتىن بۇرۇنلا مەدەنىي يادىكارلىق مازار بولغان. ئورنى 4 پۇك كېلىدۇ. ئەسلىدە مەسچىت، شادىلىق سالاسۇن بار بولۇپ، ھازىر ۋەيران بولۇپ كەتكەن. مىلادى 1260-يىلى ئىراقلىق خوجا مەلىكشا بۇ يەرگە ئىسلام دىنىنى تارقىتىشقا كەلگەندە بىر نەچچە يىل كېسەل بولۇپ يېتىپ قالغان. 1271-يىلى ئىراقلىق «ئوبۇلقاسم خان» دېگەن كىشى ئۇنى كۆرگىلى كېلىپ بۇ يەردە تۇرۇپ قالغان، ئۇلار ۋاپات بولغاندىن كېيىن بۇ جايغا دەپنە قىلىنىپ، شۇ نام بىلەن ئاتالغان.

تۆشۈكتاش مازار

قوشتاغ يېزىلىق ھۆكۈمەتنىڭ جەنۇبىغا تۈز سىزىق ئارىلىقى 31.7 كىلومېتىر كېلىدۇ. مازارنىڭ قېشىدا سىرتقى دىئامېتىرى 2~1.8 مېتىر، ئېگىزلىكى 4 مېتىر كېلىدىغان، ئوتتۇرىسىدا بىر ئادەم تەس پاتقۇدەك تۆشۈكى بار چوڭ بىر يۇمىلاق تاش بار بولۇپ، ئېيتىشلارغا قارىغاندا ئاياللار تۇغمىسا، كىچىك بالىلارغا يارا چىقىپ قالسا بۇ تۆشۈكتىن ئۆتكۈزسە ئاياللار تۇغارمىش، بالىلارنىڭ يارىسى ساقىيارمىش.

ياغاچكەستى مازار

ناھىيە شەھىرىنىڭ شەرقىي جەنۇبىغا 22 كىلومېتىر كېلىدۇ، «سۇلتان لېچىن پەرۋاز ئاتا» نىڭ مازىرى. مازارلىقتا ئەسلىدە بىر نەچچە تۈپ توغراق ۋە تۈنەكخانسى بار بولۇپ، «مەدەنىيەت ئىنقىلابى» دا بۇزغۇنچىلىققا ئۇچرىغان. تەخمىنەن بۇندىن بىر نەچچە يۈز يىل ئىلگىرى بىر قېرى ئادەم كاساڭ ئەتمەكچى بولۇپ مازارلىقتىكى توغراقنى كېسۋاتقاندا پالتىنىڭ سېپى چىقىپ كېتىپ، بىسى كاللىسىغا چۈشۈپ نەق مەيداندا ئۆلگەن ئىكەن. كېيىنكىلەر شۇندىن تارتىپ بۇ يەرنى «ياغاچكەستى مازار» دەپ ئاتاشقان.

ئاقپوتەي

مۇجى يېزىلىق ھۆكۈمەتنىڭ شەرقىي جەنۇبىغا 9.8 كىلومېتىر كېلىدىغان سايلىقتا بولۇپ، يول مۇساپىسىنى كۆرسىتىدىغان پوتەي. ئۇنىڭ ئېگىزلىكى 4 مېتىر، ئۇزۇنلۇقى ۋە كەڭلىكى 4 مېتىر، خام خىشتىن قوپۇرۇلۇپ، ئاق سېغىز بىلەن سۇۋالغان. ئۇ، مۇجى يېزىسى بىلەن زاڭگوي يېزىسى ئارىلىقىدىكى كىچىك يول (ئىلگىرى خانلىق يول) نىڭ ئۈستىدە. ھازىر بۇ ئىككى يېزىنىڭ چېگرا-رىسى ھېسابلىنىدۇ. ئىككى يېزىنىڭ خەلقى ھازىرغىچە مۇشۇ يول بىلەن بېرىش-كېلىش قىلىدۇ. چىڭ خاندانلىقىنىڭ تۇنجى يىللىرى ياقۇپبەگ جەنۇبىي شىنجاڭغا ھۆكۈمرانلىق قىلغان مەزگىلدە يول نىشانىسى قىلىپ بۇ پوتەينى سالدۇرغان. پوتەي ئاق سېغىز لاي بىلەن سۇۋالغاچقا ئاق كۆرىنىدىغانلىقى ئۈچۈن، شۇنداق ئاتالغان.

سالاسۇنپوتەي

پىيالما يېزىلىق ھۆكۈمەتنىڭ غەربىي شىمالىغا 3.6 كىلومېتىر كېلىدۇ. داۋگۇاڭ يىللىرى جەنۇبىي شىنجاڭنىڭ پادىشاھى پەرمان چۈشۈرۈپ بۇ يەردە يول مۇساپە نىشانىسى قۇردۇرغان. بۇ يەردىكى يول زاڭگوي، مۇجىلارغا بارىدىغان مۇھىم يول بولغان (ھەر 4 كىلومېتىر بىر پوتەي ھېسابلىنىدۇ). پوتەي سېغىز توپىدىن ياسالغان بولۇپ، ھازىر ئۇرۇلۇپ چۈشكەن. بۇرۇن

بۇ يەردە مازار بار بولۇپ، ياغاچ سالاسۇن بىلەن قاشالانغان، پوتەي بۇ مازارنىڭ قېشىغا سېلىندى. خان بولغاچقا، شۇنداق نام ئالغان.

ئۈزۈملىك قەدىمكى شەھىرى

ناھىيە شەھىرى تۇرۇشلۇق جايىنىڭ شىمالىغا تۈز سىزىق ئارىلىقى 42 كىلومېتىر كېلىدىغان قارا-تاغىز دېھقانچىلىق مەيدانىنىڭ قېشىدا. قەدىمكى زامان خارابىلىرى ئىنتايىن مول، بۇت سۇنۇق-لىرى، ساپال پۇچۇقلىرى، قەدىمكى زامان ئۆيلىرى، ئېرىق-ئۆستەڭ ئىزلىرى تېخىچە ساقلانغان بولۇپ، ئاپتونوم رايوندىن 1957-يىلى ئېلان قىلغان ئاپتونوم رايون دەرىجىلىك قوغدىلىدىغان مەدەنىي يادىكارلىق ئورنى ھېسابلىنىدۇ. رىۋايەت قىلىنىشىچە بۇ جاي خەن سۇلالىسى زامانىدىكى قەدىمكى شەھەر خارابىسى ئىكەن. ئەسلىدە سايە تاشلاپ تۇرىدىغان ئۈزۈملىك جاي بولغانلىقتىن، شۇنداق ئاتالغان.

بۇتلۇق

زاڭگۇي يېزىلىق ھۆكۈمەتنىڭ غەربىگە 7 كىلومېتىر كېلىدۇ. خۇاڭ ۋىنىي ئارخېئولوگىيىلىك تەكشۈرۈش ئېلىپ بارغاندىن كېيىن، بۇ يەرنى تاڭ سۇلالىسى زامانىسىدىكى بوغاي (باغيا) خارابىسىنىڭ ئىزىمىكىن، دەپ گۇمانلانغان. ھازىرمۇ ھېچقانداق گىيا ئۈنمەيدىغان بۇبىر پارچە زېمىندىن ساپال پۇچۇقلىرى، بۇت پارچىلىرى، بەش مىسقاللىق پۇل ۋە تاڭ سۇلالىسى كەيپۈنەن يىللىرىدىكى تۇڭباۋ يارمىقى تاپقىلى بولىدۇ. ئۇنىڭغا يىراق بولمىغان جايدا دەسلەپكى مەزگىلدىكى ئىسلام دىنىغا ئائىت قەبرىستانلىق بار بولۇپ، «شېھىتلىك» دېيىلىدۇ. مەدەنىيەت جەھەتتىكى ئالاھىدىلىكىدىن قارىغاندا، بۇ يەرنىڭ تاشلىنىپ قالغان ۋاقتى سۇڭ سۇلالىسىنىڭ دەسلەپكى چاغلىرىغا توغرا كېلىشى كېرەك.

قىزىلتام

پىيالما يېزىلىق ھۆكۈمەتنىڭ شىمالىغا تەخمىنەن 17 كىلومېتىر كېلىدىغان، شامالدا يېمىرىلگەن دۆڭلۈكتە بولۇپ، قەدىمكى زامانغا ئائىت خارابە بار. جەنۇبىدىن شىمالغىچە كەڭلىكى تەخمىنەن 4 كىلومېتىر، شەرقىدىن غەربىگىچە ئۇزۇنلۇقى تەخمىنەن بىر نەچچە 10 كىلومېتىر كېلىدۇ. دائىم ئۇچرىتىلىدىغان مەدەنىي يادىكارلىقلاردىن قۇم ئارىلاشقان ساپال، تاش قوراللار بار. مىستىن ياسالغان سەنئەت بويۇملىرىنى تېپىۋالغۇچىلارمۇ چىقىپ قالىدۇ. ھازىرقى مەدەنىي يادىكارلىق ئەھ-ۋالىدىن كۆرگەندە بۇ يەرنىڭ تاشلىنىپ قالغان ۋاقتى خەن سۇلالىسى زامانىدا بولۇشى كېرەك.

سۇلتان سادىق بۇغراخان مازىرى

گۇما دېھقانچىلىق مەيدان تەشكىلىنىڭ شەرقىي شىمالىغا 4.5 كىلومېتىر كېلىدۇ. مازارنىڭ قېشىدا بىر مەسچىت بار (مازار بىلەن مەسچىت 1981-يىلى رېمونت قىلىنغان). رىۋايەت قىلىندى-شىچە بۇندىن مىڭ يىل ئىلگىرى سۇلتان سادىق بۇغراخان دېگەن كىشى مۇسۇلمانلارنى باشلاپ خوتەنگە كاپىرلارنى بويسۇندۇرغىلى ماڭغاندا جەڭدە قازا قىلىپ مۇشۇ يەرگە دەپنە قىلىنغان ئىكەن. بۇ يەرگە يەنە مەسچىتمۇ بىنا قىلىنغان. ھازىرمۇ مۇسۇلمانلار يىراق جايلاردىن كېلىپ زىيارەت قىلىپ، دۇئا قىلىپ تۇرىدۇ.

Handwritten text at the top of the page, possibly a title or introductory sentence.

First main paragraph of handwritten text, starting with a large initial letter.

Second main paragraph of handwritten text, continuing the narrative or argument.

Third main paragraph of handwritten text, showing further development of the content.

Final paragraph of handwritten text at the bottom of the page.

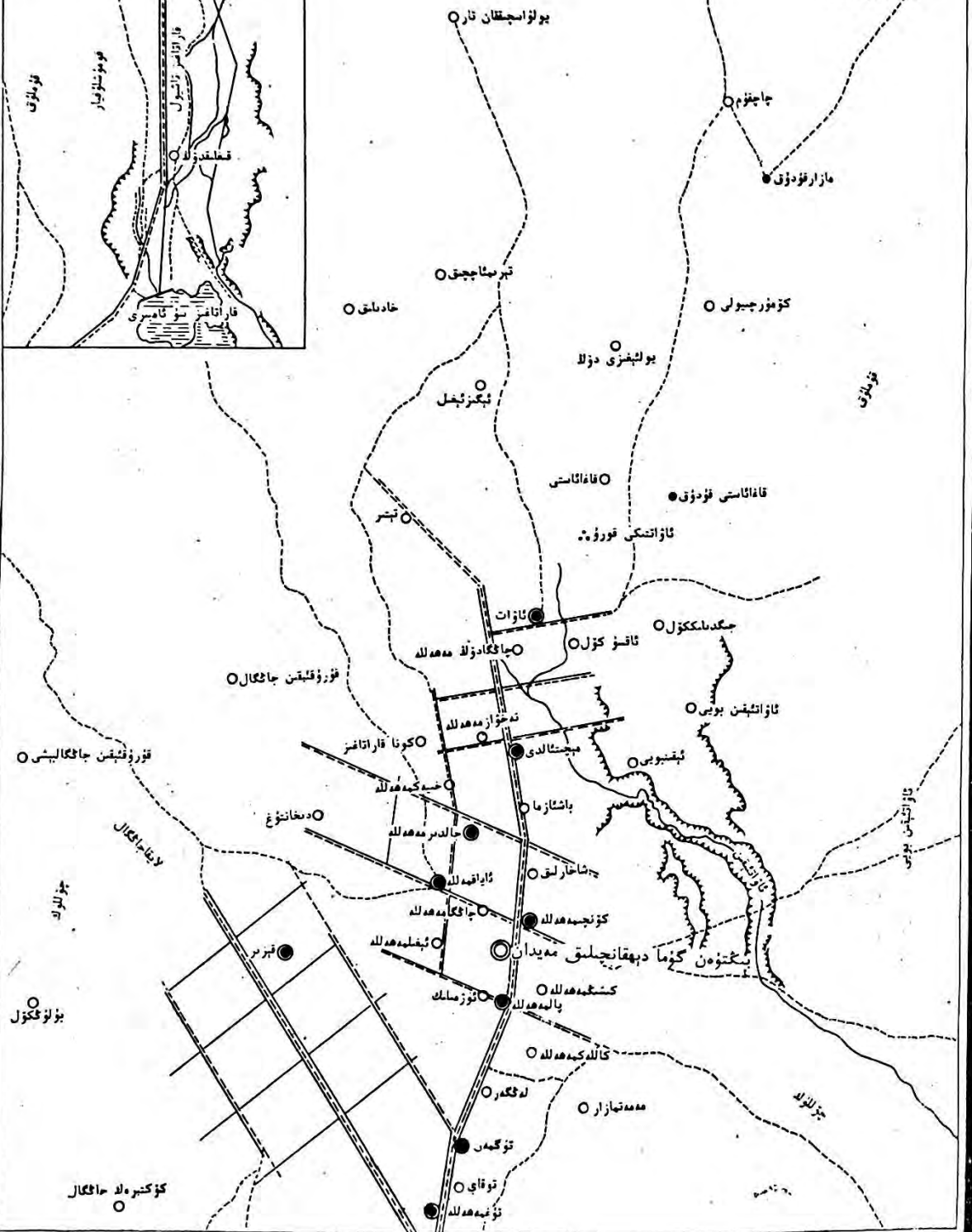
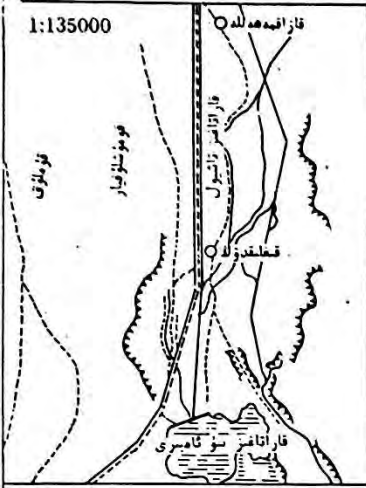
ئىشلەپچىقىرىش قۇرۇلۇش بىڭتۇەن دېھقان-
چىلىق مەيدانىنىڭ ناملىرى


Handwritten text, possibly bleed-through from the reverse side of the page. The text is faint and difficult to decipher but appears to be organized into two lines.

بىختۇن گۇما دېھقانچىلىق مەيدانىنىڭ يەر ناملىرى خەرىتىسى

1:135000

1:135000





شىنجاڭ ئىشلەپچىقىرىش قۇرۇلۇش بىڭتۇەنى خوتەن دېھقانچىلىق مەيدانلىرىنى باشقۇرۇش ئىدارىسى گۇما دېھقانچىلىق مەيدانلىرىنىڭ ئومۇمىي ئەھۋالى

دېھقانچىلىق مەيدان تەكلىماكان قۇملۇقىنىڭ جەنۇبىي گىرۋىكىگە جايلاشقان بولۇپ، شەرقتە گۇما ناھىيىسىنىڭ مۇجى يېزىسى بىلەن، غەربتە كۆكتېرەك يېزىسى بىلەن، جەنۇبتا موگويلا يېزىسى بىلەن چېگرىلىنىدۇ، شىمالدا تەكلىماكان قۇملۇقىغا تۇتىشىدۇ. شەرقتىن غەربىگىچە كەڭلىكى تەخمىنەن 21 كىلومېتىر، جەنۇبىدىن شىمالىغىچە ئۇزۇنلۇقى تەخمىنەن 13.2 كىلومېتىر، يەر مەيدانى 277.2 كۋادرات كىلومېتىر كېلىدۇ. قارمىقىدا 10 دېھقانچىلىق دادۇيى، 42 ئىشلەپچىقىرىش شياۋدۇيى، 37 تەبىئىي كەنت، مەيدانغا بىۋاسىتە قاراشلىق 11 ئورۇن بار. 3092 ئائىلە ئولتۇرۇش-لۇق بولۇپ، نوپۇسى 12366 (بۇنىڭ ئىچىدە غەيرى يېزا ئىگىلىك نوپۇسى 311 نەپەر، يېزا ئىگىلىك نوپۇسى 12055 نەپەر)، ئۇيغۇر 11944 نەپەر، خەنزۇ 406 نەپەر، خۇيزۇ 16 نەپەر.

شىنجاڭ ئىشلەپچىقىرىش قۇرۇلۇش بىڭتۇەنى خوتەن دېھقانچىلىق مەيدانلىرىنى باشقۇرۇش ئىدارىسىغا قاراشلىق بولۇپ، مەيدان تەشكىلى ئاچىماق كەنتىدە تۇرۇشلۇق. بۇ جايىنى يەرلىكلەر «قازاناغىز» دەيدۇ. ئېيتىشلارغا قارىغاندا بۇ يەردە خەن دەۋرىدىكى قەدىمكى شەھەر «ياغاچتۆي-لۈك» كە بارىدىغان قارا لايلىق بىر جىلغا بولغاچقا «قارا تار ئېغىز» دېيىلىپ، كېيىنچە بۇ سۆز «قازاناغىز»غا ئۆزگىرىپ قالغان. بۇ مەيدان 1955-يىلىنىڭ بېشىدا گۇما ناھىيىسىنىڭ ئۈلگە دېھقانچىلىق مەيدانى بولغان، 1959-يىلى شىنجاڭ ئۇيغۇر ئاپتونوم رايونلۇق بوز يەر ئۆزلەش-تۈرۈش نازارىتى بىلەن گۇما ناھىيىسىنىڭ قوش رەھبەرلىكىدە بولۇپ، ئۇنىڭ نامى «دۆلەت ئىگىلى-كىدىكى گۇما دېھقانچىلىق مەيدانى» دەپ ئۆزگەرتىلگەن. 1978-يىلى خوتەن ۋىلايەتلىك بوز يەر ئۆزلەشتۈرۈش ئىدارىسىنىڭ قارمىقىغا ئۆتكەن. 1980-يىلى ئۇنىڭ دەرىجىسى ناھىيە دەرىجىلىككە ئۆستۈرۈلۈپ تەسىس قىلىنىپ، خوتەن ۋىلايەتلىك بوز يەر ئۆزلەشتۈرۈش ئىدارىسىنىڭ قارمىقىدا بولغان ۋە «شىنجاڭ ئۇيغۇر ئاپتونوم رايونى خوتەن ۋىلايىتى گۇما دېھقانچىلىق مەيدانى» دەپ ئاتالغان. 1982-يىلى 6-ئايدا شىنجاڭ ئىشلەپچىقىرىش قۇرۇلۇش بىڭتۇەنى ئەسلىگە كەلتۈرۈل-گەندىن كېيىن ئۇنىڭ نامى «شىنجاڭ ئىشلەپچىقىرىش قۇرۇلۇش بىڭتۇەنى خوتەن دېھقانچىلىق مەيدانلىرىنى باشقۇرۇش ئىدارىسى گۇما دېھقانچىلىق مەيدانى» دەپ ئۆزگەرتىلگەن.

بۇ مەيدان تۈزلەڭلىككە جايلاشقان بولۇپ، جەنۇبى ئېگىز، شىمالى پەس، دېڭىز يۈزىدىن ئېگىزلىكى 1200~1000 مېتر، ئىقلىمى قۇرۇقلۇق خاراكتېرىدىكى كىلىماتقا ياتىدۇ. ئەڭ چوڭ شامال كۈچى 8 بال، يىللىق ئوتتۇرىچە تېمپېراتۇرىسى 11.8°C ، ئەڭ قاتتىق سوغۇق بولغاندىكى (1- ئايدىكى) ئوتتۇرىچە تېمپېراتۇرىسى -3.6°C ، ئەڭ ئىسسىق بولغاندىكى (7- ئايدىكى) ئوتتۇرىچە تېمپېراتۇرىسى 24.9°C بولىدۇ. تېمپېراتۇرا ئەڭ يۇقىرى كۆتۈرۈلگەندە 40.2°C قا چىقىدۇ، ئەڭ تۆۋەنلىگەندە 14.1°C - قا چۈشىدۇ، قىراۋسىز مەزگىلى 215 كۈن ئەتراپىدا، يىللىق ئوتتۇرىچە ھۆل-يېغىن مىقدارى 49.4 مىللىمېتر بولىدۇ. ھاۋا كىلىماتىدىكى ئاساسلىق تەبىئىي ئاپەتلەر قۇرغاق-چىلىق، كۆچمە قۇم ۋە بوراندىن ئىبارەت. 1979-يىلىدىكى بىر قېتىملىق 8 بالدىن ھالقىغان قاقاس ئىسسىق بوراندا دەل-دەرەخلەر يىلتىزى بىلەن قومۇرۇلۇپ چۈشكەن، ئاشلىق مەھسۇلاتى زور ھەجىمدە كىملاپ كەتكەن..

مەيدان بويىچە سۇغۇرۇلىدىغان كۆلەم 69825 مو بولۇپ، قوشتاغ دەرياسىنىڭ سۈيى ھەمدە ئۇنىڭغا قوشۇمچە قىلىنىپ 12 كۆز ماشىنىلىق قۇدۇق، قاراتاغىز سۇ ئامبىرىنىڭ سۈيى بىلەن سۇغۇرىلىدۇ. بۇ سۇلار پۈتۈن مەيداندىكى ئومۇمىي ئۇزۇنلۇقى 218 كىلومېتر كېلىدىغان 573 تاناپ ھەر دەرىجىلىك ئېرىق-ئۆستەڭلەر بىلەن باشلاپ كېلىنىدۇ. بۇلاردىن تاش ياتقۇزۇپ ئىشلەنگەن ۋە سۇ سىڭمەس قىلىپ ياسالغان ئۆستەڭلەر 36.74 كىلومېتر، كۆۋرۈكلۈك سۇڭگۈچ، زاكۇ، شاقىراتما قاتارلىق قوشۇمچە ياسالغان ئىنشائاتلار 227.

دېھقانچىلىق مەيدانى دېھقانچىلىقنى ئاساس قىلىدۇ. قوشۇمچە ئورمانچىلىق، چارۋىچىلىق بىلەن شۇغۇللىنىدۇ. تېرىم يەر كۆلىمى 42900 مو. ئاساسلىق مەھسۇلاتى بۇغداي، كۆممىقوناق، پاختا، پۇرچاق تۈرلىرى بولۇپ، يەنە مايلىقدان، قوغۇن-تاۋۇز، ئوتياش قاتارلىقلارمۇ بار. ئۇنىڭ قوغۇنى پۈتۈن ۋىلايەت بويىچە داڭلىق. 1985-يىلىدىكى ئاشلىق مەھسۇلاتى 11 مىليون 230 مىڭ جىڭ، پاختا 6720 دەن، مايلىقدان 200 مىڭ جىڭ، يېزا ئىگىلىك ئومۇمىي كىرىمى 5 مىليون 148 مىڭ 200 يۈەن، كىشى بېشىغا توغرا كەلگەن ئوتتۇرىچە كىرىم 361.98 يۈەن، كىشى بېشىغا توغرا كەلگەن ئاشلىق 908 جىڭ بولغان.


شىمالىي قىسمىدا 1176 مو تەبىئىي توغراق ئورمانزارلىقى بار. جەنۇبىي قىسمىدا سۈنئىي ئۆستۈرىلىدىغان ئورماندىن تېرەكنى ئاساس قىلىدۇ. ئۇندىن باشقا جىگدە، ئۆزمە ۋە مېۋىلىك دەرەخلەرنىمۇ ئۆستۈرىدۇ. بەرپا قىلىنغان ئورمان كۆلىمى 8078 مو بولۇپ، بۇنىڭ ئىچىدە ئېتىز مۇ-ھاپىزەت ئورمىنى 6774 مو، 1985-يىلى تىكىلگەن دەرەخ 365 مىڭ تۈپ. چارۋىچىلىقتا قوي، كالا بېقىشنى ئاساس قىلىدۇ. ئۇندىن باشقا يەنە ئات، ئېشەك، چوشقىلارمۇ بار. 1985-يىلىنىڭ ئاخىرىدا قوتاندا ساقلانغان چارۋا سانى 20815 تۇپاق. مەيدان دائىرىسىدە كېيىك، ياۋا توشقان، تۈلكە، ياۋا توڭگۇز قاتارلىق ياۋايى ھايۋاناتلار بار.

مەيداندا يېزا سودا بازىرى، ئۇنىۋېرسال ماگىزىن قۇرۇلغان بولۇپ، سودا تور نۇقتىلىرى 30. مەيدان باشقۇرغان كارخانىلاردىن تەمىنات-سودا شىركىتى، كارخانا، ئاپتوموبىل ئەترەت، ماشىنىلىق تېرىلغۇ ئەترەت، قۇرۇلۇش ئەترەت، ئېلېكتر ئىستانسىسى قاتارلىقلار بار. يۈك ئاپتو-

موبىلىدىن يەتتەسى، چوڭ-ئوتتۇرا تىپلىق تراكتوردىن 22 سى، كومبايندىن بىرى، 120 كىلوۋات-لىق گېنېراتور گۇرۇپپىسىدىن بىرى، 35 كىلوۋاتلىق گېنېراتور گۇرۇپپىسىدىن بىرى بار. تېشىش، رەندىلەش ستانوكلىرىدىن بىردىن، ھەرخىل سۆرتىلىدىغان دېھقانچىلىق سايمانلىرىدىن 18 ى بار. يېزا ئىگىلىك قوشۇمچە مەھسۇلاتلىرىنى پىششىقلاپ ئىشلەيدىغان ماشىنلارنىڭ ئومۇمىي ئات كۈچى 2959. 1985-يىللىق سانائەت ئومۇمىي مەھسۇلات قىممىتى 846 مىڭ 400 يۈەن، كۆرگەن پايدىسى 127 مىڭ يۈەن بولغان.

مەيداندا بىر ئوتتۇرا مەكتەپ، 13 باشلانغۇچ مەكتەپ بار بولۇپ، ئوقۇتقۇچى-خىزمەتچىلىرى 126 نەپەر. بۇنىڭ ئىچىدە ئوتتۇرا مەكتەپ ئوقۇتقۇچىسى 15 نەپەر، باشلانغۇچ مەكتەپ ئوقۇتقۇ-چىسى 103 نەپەر. مەكتەپتە ئوقۇۋاتقان ئوقۇغۇچى 1608 نەپەر. ئوتتۇرا مەكتەپتە تەجرىبىخانا، كۈتۈپخانا، داۋالاش ئۆيى قۇرۇلغان. بىر دوختۇرخانا بار بولۇپ، 43 كېسەل كارىۋىتى تەسسى قىلىنغان، بىر قۇتقۇزۇش ماشىنىسى بار، ئىشچى-خىزمەتچىسى 30 نەپەر، بۇنىڭ ئىچىدە تىببىي خادىم 27 نەپەر، ئاساسقاتلام دۈيلەردە ئون ساقلىقنى ساقلاش ئۆيى، ئون نەپەر ساقلىقنى ساقلاش خادىمى بار.

مەيداندىكى تاشيول كۆكتېرەك يېزىسىنىڭ ئاددىي تاشيولىغا تۇتىشىدىغان بولۇپ، ئومۇمىي ئۇزۇنلۇقى 27 كىلومېتىر، مەيدان ئىچىدىكى ھەرقايسى دادۈيلەرگە قاتناشقا بولىدۇ. دائىرىسى ئىچىدە خەن دەۋرىدىكى «ياغاچئۆيلۈك» قەدىمكى شەھىرىنىڭ خارابىسى بار بولۇپ، ئاپتونوم رايون دەرىجىلىك مۇھاپىزەت قىلىنىدىغان مەدەنىي يادىكارلىق ئورۇن ھېسابلىنىدۇ. ناھىيە دەرىجىلىك قوغدىلىدىغان مەدەنىي يادىكارلىق ئورنىدىن «ئاۋات پومېشچىك قورۇسى» ۋە «مېچىت ئالدى مازار» لار بار.



بىسپايان قۇملۇقتىكى ئېكولوگىيىلىك شارائىت.

ئۆلچەملىك ناملىرى

شىنجاڭ ئىشلەپچىقىرىش قۇرۇلۇش بىڭتۇەنى خوتەن دېھقانچىلىق مەيدانلىرىنى باشقۇرۇش ئىدارىسى گۇما دېھقانچىلىق مەيدانى «گۇما دېھقانچىلىق مەيدانىنىڭ ئومۇمىي ئەھۋالى» غا قارالسۇن)

ئاچمىق

مەيدان تەشكىلىنىڭ تۇرۇشلۇق ئورنى. 479 ئائىلە، 1477 نوپۇسى بار بولۇپ، بۇنىڭ ئىچىدە خەنزۇ 250 نەپەر. تېرىلغۇ يېرى 1389 مو. بۇ كەنت ئېرىققا سۇ ئايرىلىدىغان يەردە بولغاچقا، شۇنداق ئاتالغان.

تۇرۇشلۇق ئورنى: ئوتتۇراتۈگمەن

قۇرۇقئاچچىق دادۇي

مەيدان تەشكىلىنىڭ شەرقىي جەنۇبىغا 12.6 كىلومېتىر كېلىدۇ، تۈزلەڭلىككە جايلاشقان، قارىمىقىدا ئۈچ كەنت بار. 97 ئائىلە، 388 نوپۇسى بار. دېھقانچىلىقنى ئاساس قىلىدۇ، تېرىلغۇ يېرى 2700 مو، ئاساسلىق مەھسۇلاتى بۇغداي، كۆممىقوناق، پاختا، مايلىقدان. قوشۇمچە ئورمان-چىلىق، چارۋىچىلىق بىلەن شۇغۇللىنىدۇ. بۇ يەرنىڭ قېشىدا سۈيى ئاچچىق بىر شورلۇق جىلغا بولۇپ، كېيىن سۇ كەلمەي قۇرۇپ قالغانلىقتىن، شۇنداق ئاتالغان.

بۇ دادۇي ئەسلىدە دۆلەت ئىگىلىكىدىكى چارۋىچىلىق مەيدانىغا قارايتتى، 1962-يىلى دۆلەت ئىگىلىكىدىكى گۇما ناھىيىلىك دېھقانچىلىق مەيدانىغا ئايرىپ بېرىلىپ، ئۇنىڭ 1-دادۇيى قىلىنغان. 1978-يىلى «قۇرۇقئاچچىق دادۇي» دەپ ئۆزگەرتىپ ئاتالغان بولۇپ، ھازىرغىچە شۇنداق ئاتىلىۋاتىدۇ.

ئوتتۇراتۈگمەن

مەيدان تەشكىلىنىڭ شەرقىي جەنۇبىغا 12.6 كىلومېتىر كېلىدۇ. 50 ئائىلە، 192 نوپۇسى بار. تېرىلغۇ يېرى 1350 مو. بۇرۇندا قۇربان غوجام دېگەن كىشى بۇ يەردە ئولتۇراقلىشىپ ئۈچ جايغا تۈگمەن قۇرغان. بۇ يەر ئوتتۇرىدىكى تۈگمەن جايلاشقان يەر بولغانلىقتىن شۇنداق ئاتالغان.

ئاياغتۈگمەن

مەيدان تەشكىلىنىڭ شەرقىي جەنۇبىغا 11.4 كىلومېتىر كېلىدۇ، 47 ئائىلە، 196 نوپۇسى بار. تېرىلغۇ يېرى 1350 مو. بۇرۇندا قۇربان غوجام دېگەن بىر كىشى بۇ ئەتراپتا ئۈچ جايغا سۇ تۈگمىنى قۇرغان بولۇپ، بۇ يەر ئاخىرىدىكى بىر تۈگمەننىڭ ئورۇنلاشقان جايى بولغاچقا، شۇنداق ئاتالغان.

تۇرۇشلۇق ئورنى: تۈگمەن

تۈگمەن دادۇي

مەيدان تەشكىلىنىڭ غەربىي جەنۇبىغا 4.1 كىلومېتىر كېلىدۇ، تۈزلەڭلىككە جايلاشقان. قارىمىقىدا تۆت كەنت بار. 419 ئائىلە، 1291 نوپۇسى بار. دېھقانچىلىقنى ئاساس قىلىدۇ. تېرىلغۇ يېرى 7054 مو، ئاساسلىق مەھسۇلاتى بۇغداي، كۆممىقوناق، پاختا، مايلىقدان. قوشۇمچە ئورمانچىلىق،

چارۋىچىلىق بىلەن شۇغۇللىنىدۇ. تۇرۇشلۇق ئورنىنىڭ نامى بىلەن ئاتالغان. 1958-يىلى 12-ئايدا «دۆلەت ئىگىلىكىدىكى گۇما ناھىيىلىك دېھقانچىلىق مەيدانىنىڭ 2-دادۇيى» قىلىپ ئايرىلغان، 1978-يىلى «تۈگمەن دادۇيى» دەپ ئۆزگەرتىپ ئاتالغان، ھازىرغىچە شۇنداق ئاتىلىپ كېلىۋاتىدۇ.

تۈگمەن

مەيدان تەشكىلىنىڭ غەربىي جەنۇبىغا 4.1 كىلومېتىر كېلىدۇ، 109 ئائىلە، 314 نوپۇسى بار. تېرىلغۇ يېرى 715 مو. بۇرۇندا بۇ يەردىن بىر توغرا ئېرىق چېپىلىپ، تىللابەگ دېگەن كىشى ئىككى تاش سۇ تۈگمىنى ياساپ، كېيىن كەنت پەيدا بولغان. شۇ سەۋەبتىن شۇنداق ئاتالغان.

تورغايمەھەللە

مەيدان تەشكىلىنىڭ غەربىي جەنۇبىغا 5 كىلومېتىر كېلىدۇ، 103 ئائىلە، 304 نوپۇسى بار. تېرىلغۇ يېرى 1661 مو. بۇرۇن كۆكتېرەكلىك پاسار دېگەن كىشى بۇ يەرگە كېلىپ ئولتۇرا-قلاشقان بولۇپ، ئۇ ھەر كۈنى تاڭ يورۇماستىلا ئورنىدىن تۇرىدىغانلىقى ئۈچۈن، كىشىلەر ئۇنى تورغايمە ئوخشىتىپ «تورغايمە» لەقىسى قويۇۋالغان ۋە كېيىنچە كەنتكە نام بولۇپ قالغان.

لەڭگەر

مەيدان تەشكىلىنىڭ غەربىي جەنۇبىغا 3 كىلومېتىر كېلىدۇ، 90 ئائىلە، 288 نوپۇسى بار، تېرىلغۇ يېرى 1573 مو. بۇرۇندا ئىمىن ئىسىملىك بىر كىشى بۇ يەردە لەڭگەر ئېچىپ يولۇچىلارنى كۈتۈۋالغان. شۇ سەۋەبتىن شۇنداق ئاتالغان.

بەدەشقايمەھەللىسى

مەيدان تەشكىلىنىڭ غەربىي جەنۇبىغا 3.2 كىلومېتىر كېلىدۇ، 92 ئائىلە، 311 نوپۇسى بار، تېرىلغۇ يېرى 1699 مو. بۇرۇندا پوسكاملىق خۇدا بەردى ئاخۇن دېگەن بىر كىشى بۇ يەرگە كۆچۈپ كېلىپ ئولتۇرغان بولۇپ، ئۇنىڭ ئانا-بوۋىسى ئافغانىستاننىڭ بەدەخشان دېگەن يېرىدىن بولغاچقا، شۇنداق ئاتالغان. «بەدەخشان» دېگەن سۆز يەرلىك تەلەپپۇزغا «بەدەشقان» دەپ ئۆزلىشىپ كەتكەن.

پالمەھەللە دادۇيى

تۇرۇشلۇق ئورنى: پالمەھەللە

مەيدان تەشكىلىنىڭ غەربىي جەنۇبىغا 1 كىلومېتىر كېلىدۇ، تۈزلەڭلىككە جايلاشقان، قارىمىقىدا 6 كەنت بار، 443 ئائىلە، 1677 نوپۇسى بار. دېھقانچىلىقنى ئاساس قىلىدۇ، تېرىلغۇ يېرى 7103 مو، ئاساسلىق مەھسۇلاتى بۇغداي، كۆممىقوناق، پاختا، مايلىقدان. قوشۇمچە ئورمانچىلىق، چارۋىچىلىق بىلەن شۇغۇللىنىدۇ. تۇرۇشلۇق ئورنىنىڭ نامى بىلەن ئاتالغان. 1958-يىلى 12-ئايدا دۆلەت ئىگىلىكىدىكى گۇما دېھقانچىلىق مەيدانىغا ئايرىپ بېرىلگەن. 1978-يىلى «پالمەھەللە دادۇيى» دەپ ئۆزگەرتىپ ئاتالغان بولۇپ، ھازىرغىچە شۇنداق ئاتىلىپ كېلىۋاتىدۇ.

پالمەھەللە

مەيدان تەشكىلىنىڭ غەربىي جەنۇبىغا 1 كىلومېتىر كېلىدۇ، 86 ئائىلە، 305 نوپۇسى بار، تېرىلغۇ يېرى 1505 مو. بۇرۇن كۆكتېرەكلىك مەتيۇسۇپ ئاخۇن دېگەن كىشى بۇ يەرگە ئائىلىسى بىلەن كۆچۈپ كېلىپ پال سېلىش بىلەن تىرىكچىلىك قىلغان، ئۇنىڭ ئۇرۇق-ئەۋلادلىرىمۇ پالچىم-

لىق بىلەن شۇغۇللانغاچقا، شۇنداق ئاتالغان.

ئۈزۈملىك

مەيدان تەشكىلىنىڭ غەربىي جەنۇبىغا 1 كىلومېتىر كېلىدۇ، 90 ئائىلە، 313 نوپۇسى بار. تېرىلغۇ يېرى 1109 مو. تەخمىنەن 160 يىلنىڭ ئالدىدا سايت ھاجى دېگەن بىر ئادەم بۇ يەرگە كېلىپ ئولتۇراقلىشىپ 10 مودىن كۆپرەك يەرگە ئۈزۈم سېلىپ باغ قىلغان، كېيىنچە كەنت پەيدا بولۇپ شۇنداق ئاتالغان.

كانايەھەللە

مەيدان تەشكىلىنىڭ غەربىگە 0.8 كىلومېتىر كېلىدۇ، 58 ئائىلە، 239 نوپۇسى بار، تېرىلغۇ يېرى 957 مو. بۇرۇندا مەتقۇربان غوجا ئىسىملىك بىر كىشى بۇ جايدا ئولتۇراقلاشقان بولۇپ، ئۇ ئەسلىدە ئەسكەرلىكتە ئىشلەپ كانايچى بولغانلىقى ئۈچۈن، «كاناي» لەقىمى سىڭىپ قالغان ۋە ئۇنىڭ ئەۋ-لادلىرىمۇ «كاناي» لەقىمى بىلەن ئاتالغاچقا، شۇنداق نام ئالغان.

كىشىگەھەللە

مەيدان تەشكىلىنىڭ جەنۇبىغا 1.2 كىلومېتىر كېلىدۇ، 86 ئائىلە، 317 نوپۇسى بار، تېرىلغۇ يېرى 1225 مو. مەنىسى «كاج مەھەللە». بۇرۇندا «تاتلىق بارىكام» دەيدىغان بىر كىشى بۇ يەرگە كېلىپ ئولتۇراقلاشقان بولۇپ، ئۇنىڭ مەجەزى كاج، ئۆزىنىڭكىنىلا راست دەيدىغان بولغاچقا «كىشىگە» دېگەن لەقىم سىڭىپ قالغان ۋە كەنتكە نام بولۇپ قالغان.

شىپىخەھەللە

مەيدان تەشكىلىنىڭ جەنۇبىغا 1.4 كىلومېتىر كېلىدۇ، 63 ئائىلە، 245 نوپۇسى بار. تېرىلغۇ يېرى 946 مو. ئەڭ ئاۋۋال بۇ جايدا كېلىپ ئولتۇراقلاشقان كىشىلەر ئارىسىدىكى نەۋىر غوجا دېگەن بىر كىشى مازار خەۋەر ئالدىغان بولغاچقا كىشىلەر ئۇنى «شىپىخ» دەپ ئاتاشقان. كېيىن كەنت پەيدا بولۇپ شۇنداق نام ئالغان.

كالىكەھەللە

مەيدان تەشكىلىنىڭ غەربىي جەنۇبىغا 2.25 كىلومېتىر كېلىدۇ. 60 ئائىلە، 258 نوپۇسى بار. تېرىلغۇ يېرى 1861 مو. بۇرۇندا ئەڭ دەسلەپ بۇ يەرگە كېلىپ ئولتۇراقلاشقان بىر ئائىلە كىشى-لىرىنىڭ ھەممىسى سېمىز ھەم پاكار بولغاچقا، كىشىلەر ئۇلارنى «كالىكە» دەپ ئاتاشقان. كېيىن كەنت پەيدا بولۇپ، كالىكەھەللە دەپ نام قالغان.

تۇرۇشلۇق ئورنى: كۆنچىمەھەللە

كۆنچىمەھەللە دادۇي

مەيدان تەشكىلىنىڭ شەرقىگە 0.8 كىلومېتىر كېلىدۇ، تۈزلەڭلىككە جايلاشقان. قارىمىقىدا بەش كەنت بار، 419 ئائىلە، 1491 نوپۇسى بار، دېھقانچىلىقنى ئاساس قىلىدۇ، تېرىلغۇ يېرى 5877 مو. ئاساسلىق مەھسۇلاتى بۇغداي، كومىقوناق، پاختا، مايلىقدان. قوشۇمچە ئورمانچىلىق، چارۋى-چىلىق بىلەن شۇغۇللىنىدۇ. تۇرۇشلۇق ئورنىنىڭ نامى بىلەن ئاتالغان. 1958-يىلى «دۆلەت ئىگىلىكىدىكى گۇما دېھقانچىلىق مەيدان» نىڭ 4-دادۇيى بولۇپ ئايرىلغان. 1978-يىلى «كۆنچى-مەھەللە دادۇي» دەپ ئۆزگەرتىپ ئاتالغان بولۇپ، ھازىرغىچە شۇنداق ئاتىلىۋاتىدۇ.

كۆنچىمەھەللە

مەيدان تەشكىلىنىڭ شەرقىگە 0.8 كىلومېتىر كېلىدۇ. 157 ئائىلە، 455 نوپۇسى بار، تېرىلغۇ يېرى 1517 مو. دەسلەپتە گۇما بازىرىنىڭ كۆنچىمەھەللىسىدىن بىر قىسىم كىشىلەر بۇ يەرگە كۆچۈپ كېلىپ ئولتۇراقلىشىپ كەنت ھاسىل بولغاچقا، شۇنداق ئاتالغان.

تازمەھەللە

مەيدان تەشكىلىنىڭ شەرقىي جەنۇبىغا 0.6 كىلومېتىر كېلىدۇ. 68 ئائىلە، 233 نوپۇسى بار. تېرىلغۇ يېرى 1057 مو. بۇرۇن دەسلەپتە بۇ يەرگە كېلىپ ئولتۇراقلاشقان ئابلىمىتىكام دېگەن كىشىنىڭ بېشىدا تۈك بولمىغاچقا، كىشىلەر ئۇنىڭغا «تاز» دېگەن لەقەمنى قويۇۋالغان. كېيىن كەنت پەيدا بولۇپ شۇنداق ئاتالغان.

چېقىرمەھەللە

مەيدان تەشكىلىنىڭ شەرقىگە 0.3 كىلومېتىر كېلىدۇ. 72 ئائىلە، 342 نوپۇسى بار، تېرىلغۇ يېرى 1385 مو. ئەڭ ئاۋۋال بۇ يەرگە كېلىپ ئولتۇراقلاشقان ھەمدۇللا ئاخۇن دېگەن كىشى بىنەم ئېچىپ چېقىر ئۆزىمە سالغان. كېيىن كەنت پەيدا بولۇپ، شۇنداق ئاتالغان.

چاڭگاھەھەللە

مەيدان تەشكىلىنىڭ شىمالىغا 0.8 كىلومېتىر كېلىدۇ. 65 ئائىلە، 239 نوپۇسى بار. تېرىلغۇ يېرى 1056 مو. بۇرۇن بۇ جايدا تۇردى ھاجى دېگەن بىر كىشى ئۆتكەن بولۇپ، ئۇنىڭ ساقىلى ھەم جىق ھەم ئۇزۇن، خۇددى قۇش چاڭگىسىدەك قالايمىقان بولغاچقا، كىشىلەر ئۇنى «چاڭگا ساقال» دەپ ئاتاشقان. كېيىنچە كەنت پەيدا بولۇپ، شۇنداق ئاتالغان.

شاخارلىق

مەيدان تەشكىلىنىڭ شەرقىي شىمالىغا 1.6 كىلومېتىر كېلىدۇ، 57 ئائىلە، 222 نوپۇسى بار. تېرىلغۇ يېرى 862 مو. بۇ جايدا بىر پارچە توغراقلىق بولۇپ، كىشىلەر توغراقنى چاتاپ شاخار كۆيدۈرىدىغان بولغاچقا، شۇنداق ئاتالغان.

تۇرۇشلۇق ئورنى: ئاياقمەھەللە

ئاياقمەھەللە دادۇي

مەيدان تەشكىلىنىڭ شىمالىغا 2 كىلومېتىر كېلىدۇ. تۈزلەڭلىككە جايلاشقان. قارىمىقىدا بەش كەنت بار. 384 ئائىلە، 1518 نوپۇسى بار. دېھقانچىلىقنى ئاساس قىلىدۇ، تېرىلغۇ يېرى 6246 مو، ئاسا-سلىق مەھسۇلاتى بۇغداي، كۆممىقوناق، پاختا، مايلىقدان. قوشۇمچە ئورمانچىلىق، چارۋىچىلىق بىلەن شۇغۇللىنىدۇ. تۇرۇشلۇق ئورنىنىڭ نامى بىلەن ئاتالغان. 1958-يىلى 12-ئايدا دۆلەت ئىگىلىكىدىكى گۇما دېھقانچىلىق مەيدانىغا ئايرىپ بېزىلىگەن. 1978-يىلى «ئاياقمەھەللە دادۇي» دەپ ئۆزگەرتىپ ئاتالغان، ھازىرغىچە شۇنداق ئاتىلىپ كېلىۋاتىدۇ.

ئاياقمەھەللە

مەيدان تەشكىلىنىڭ شىمالىغا 2 كىلومېتىر كېلىدۇ. 77 ئائىلە، 810 نوپۇسى بار. تېرىلغۇ يېرى 1217 مو. بۇرۇندا يەكەنلىك ياغاچچى «موللا قۇز» دېگەن كىشى بۇ يەرگە كۆچۈپ كېلىپ ئولتۇرغان بولۇپ، ئۇنىڭ ئەۋلادلىرىنىڭ ھەممىسى ياغاچ ئاياق قىرىش كەسپى بىلەن تىرىكچىلىك

قىلغان. كېيىن كەنت پەيدا بولۇپ شۇنداق ئاتالغان.

ئېغىلمەھەللە

مەيدان تەشكىلىنىڭ غەربىي جەنۇبىغا 1.4 كىلومېتر كېلىدۇ. 106 ئائىلە، 332 نوپۇسى بار. تېرىلغۇ يېرى 1296 مو. بۇرۇندا بۇ يەردە بىر ئۇزۇن قۇم دۆڭى بولۇپ، ئەتراپى ئوت-چۆپلۈك ئىكەن. كەنت پەيدا بولغاندىن كېيىن كىشىلەر دۆڭ تۆپىسىگە نۇرغۇن ئېغىل ياساپ بۇ يەرلەردە مال باققان. شۇ سەۋەبتىن شۇنداق ئاتالغان.

قاقىمەھەللە

مەيدان تەشكىلىنىڭ غەربىي شىمالىغا 1.5 كىلومېتر كېلىدۇ. 76 ئائىلە، 320 نوپۇسى بار. تېرىلغۇ يېرى 1275 مو.

بوغماقەھەللە

مەيدان تەشكىلىنىڭ شەرقىي شىمالىغا 1.9 كىلومېتر كېلىدۇ. 75 ئائىلە، 320 نوپۇسى بار. تېرىلغۇ يېرى 1265 مو. بۇرۇن دەسلەپ قىلىپ بۇ يەرگە كېلىپ ئولتۇراقلاشقان توختى دېگەن كىشى قاپاققا ئوخشاش سېمىز كىشى بولغاچقا «بوغماق» دېگەن لەقەم سىڭىپ قالغان. كېيىنچە ئۇ كەنت نامى بولۇپ قالغان.

دىخانئۇغ

مەيدان تەشكىلىنىڭ غەربىي شىمالىغا 4.4 كىلومېتر كېلىدۇ. 70 ئائىلە، 236 نوپۇسى بار. تېرىلغۇ يېرى 1139 مو. مەنىسى «دېھقان تۇغ». بۇرۇن نەسۇللا داخان بۇ يەردە تۇغ سېلىپ سۇ باشلاپ كېلىپ يەر سۇغارغان بولۇپ، كىشىلەر بۇ تۇغنى «دىخانئۇغ» دەپ ئاتاشقان. كېيىن كەنت پەيدا بولغاندا كەنت نامى بولۇپ قالغان.

مېچىتئالدى دادۇي

تۇرۇشلۇق ئورنى: شېيىنمەھەللە

مەيدان تەشكىلىنىڭ شىمالىغا 4.2 كىلومېتر كېلىدۇ. تۈزلەڭلىككە جايلاشقان. قارىمىقىدا بەش كەنت بار. 390 ئائىلە، 1535 نوپۇسى بار. دېھقانچىلىقنى ئاساس قىلىدۇ، تېرىلغۇ يېرى 6015 مو. ئاساسلىق مەھسۇلاتى بۇغداي، كۆممىقوناق، پاختا، مايلىقدان. قوشۇمچە ئورمانچىلىق، چارۋىچىلىق بىلەن شۇغۇللىنىدۇ. ئالاھىدە مەھسۇلاتى قوغۇن. ئوز قارىمىقىدىكى «مېچىتئالدى» كەنتىنىڭ نامى بىلەن ئاتالغان. 1958-يىلى 12-ئايدا دۆلەت ئىگىلىكىدىكى گۇما ناھىيىلىك دېھقانچىلىق مەيدانىغا ئايرىپ بېرىلگەن. 1978-يىلى «مېچىتئالدى دادۇي» دەپ ئۆزگەرتىپ ئاتالغان، ھازىرغىچە شۇنداق ئاتىلىپ كېلىۋاتىدۇ.

شېيىنمەھەللە

مەيدان تەشكىلىنىڭ شەرقىي شىمالىغا 4.2 كىلومېتر كېلىدۇ. 74 ئائىلە، 289 نوپۇسى بار. تېرىلغۇ يېرى 1226 مو. بۇندىن تەخمىنەن 200 يىل ئىلگىرى مەمتىز ئاخۇن دېگەن بىر كىشى ئەڭ دەسلەپ قىلىپ بىر شېيىن كۆتۈرۈپ كېلىپ ئولتۇراقلاشقان بولۇپ، تارازا تۇتۇپ تىرىكچىلىك قىلغان. كېيىن كەنت پەيدا بولۇپ شۇنداق ئاتالغان.

باشئازما

مەيدان تەشكىلىنىڭ شەرقىي شىمالغا 3 كىلومېتىر كېلىدۇ. 85 ئائىلە، 341 نوپۇسى بار. تېرىل-خۇ يېرى 1145 مو. بۇ يەر بۇرۇن كەنت بولغان بولۇپ، كەنتنىڭ ئاياغ تەرىپىدە ياغاچتىن ياسالغان ئىككى سۈڭۈچلۈك بىر ئازما بولغانلىقى ئۈچۈن، شۇنداق ئاتالغان.

خىيە كەھەلە

مەيدان تەشكىلىنىڭ شەرقىي شىمالغا 3.6 كىلومېتىر كېلىدۇ. 72 ئائىلە، 285 نوپۇسى بار. تېرىلغۇ يېرى 1124 مو. ئەڭ بۇرۇن بۇ يەرگە كېلىپ ئولتۇراقلاشقان ئىمىن ئاخۇن دېگەن كىشىنىڭ ئۆپكە كېسىلى بولۇپ، داۋاملىق خىرقىراپ تۇرىدىغانلىقى ئۈچۈن كىشىلەر ئۇنى «خە-يەك» دەپ ئاتىۋالغان. كېيىنچە كەنت پەيدا بولغاندا ئۇ سۆز كەنتكە نام بولۇپ قالغان.

ھېچىتئالدى

مەيدان تەشكىلىنىڭ شەرقىي شىمالغا 3.9 كىلومېتىر كېلىدۇ، 90 ئائىلە، 339 نوپۇسى بار، تېرىلغۇ يېرى 1300 مو. تەخمىنەن 600 يىلنىڭ ئالدىدا بۇ جايغا ئەڭ ئاۋۋال كېلىپ ئولتۇراقلاشقان «ئاق سوپى» دېگەن كىشى ئۆزى پۇل چىقىرىپ بىر مەسچىت سالدۇرغان، كېيىن مەسچىتنىڭ ئالدىدا بارا-بارا كەنت ھاسىل بولۇپ شۇنداق ئاتالغان.

نەخۋاز مەھەللە

مەيدان تەشكىلىنىڭ شەرقىي شىمالغا 4.5 كىلومېتىر كېلىدۇ. 69 ئائىلە، 281 نوپۇسى بار. تېرىلغۇ يېرى 1215 مو. ئېيتىشلارغا قارىغاندا تەخمىنەن 170 يىلنىڭ ئالدىدا مۇساكام دېگەن بىر كىشى ئوقەتچىلىك بىلەن بۇ يەرگە كېلىپ ئولتۇراقلىشىپ قالغان بولۇپ، بىر نەرسە ساتسا ھەرگىز نىسەر بەرمەيدىغانلىقى ئۈچۈن، كىشىلەر ئۇنى «نەخۋاز» دەپ ئاتىشىدىكەن. كېيىن كەنت پەيدا بولۇپ شۇنداق ئاتىلىپ قالغان.

تۇرۇشلۇق ئورنى: ئاۋات

ئاۋات دادۇي

مەيدان تەشكىلىنىڭ شەرقىي شىمالغا 7.2 كىلومېتىر كېلىدۇ. تۈزلەڭلىككە جايلاشقان، قارمىقىدا تۆت كەنت بار. 272 ئائىلە، 1003 نوپۇسى بار. دېھقانچىلىقنى ئاساس قىلىدۇ، تېرىلغۇ يېرى 5330 مو. ئاساسلىق مەھسۇلاتى بۇغداي، كۆممىقوناق، پاختا، مايلىقدان. قوشۇمچە ئورمانچىلىق، چارۋىچىلىق بىلەن شۇغۇللىنىدۇ. شۇ جاينىڭ نامى بىلەن ئاتالغان. 1958-يىلى خوجىمەن گۇڭشېنىڭ 7-دادۇيى بولۇپ قۇرۇلغان، 1959-يىلى گۇما ناھىيىلىك چارۋىچىلىق مەيدانىغا ئايرىپ بېرىلىپ 3-دادۇي دەپ ئاتالغان، 1960-يىلى دۆلەت ئىگىلىكىدىكى گۇما ناھىيىلىك دېھقانچىلىق مەيدانىغا ئايرىپ بېرىلىپ 7-دادۇي دەپ ئاتالغان، 1978-يىلى «ئاۋات دادۇي» دەپ ئۆزگەرتىپ ئاتالغان. ھازىرمۇ شۇنداق ئاتىلىدۇ.

ئاۋات

مەيدان تەشكىلىنىڭ شەرقىي شىمالغا 7.2 كىلومېتىر كېلىدۇ. 75 ئائىلە، 295 نوپۇسى بار، تېرىلغۇ يېرى 1430 مو. دەسلەپتە بۇ يەرلەر چۆللۈك بولۇپ، مەتنىياز ئەلەم قاتارلىق يەتتە ئائىلەلىك كىشى گۇمىدىن كۆچۈپ كېلىپ ئولتۇراقلىشىپ، بۇ يەرنى جاپا-مۇشەققەتلەر بىلەن تېرىم يەر

قىلىپ بوستانلىققا ئايلاندۇرۇپ، كۈندىن-كۈنگە ئاۋاتلاشتۇرغانلىقى ئۈچۈن، شۇنداق ئاتالغان.

ئۆپكە مەھەللە

مەيدان تەشكىلىنىڭ شەرقىي شىمالغا 6.8 كىلومېتر كېلىدۇ، 57 ئائىلە، 239 نوپۇسى بار. تېرىلغۇ يېرى 370 مو. ئەڭ بۇرۇن بۇ يەرگە كۆچۈپ كېلىپ ئولتۇراقلاشقان كۆكتېرەكىلىك سايم ئاخۇن دېگەن كىشى ئۆپكە قۇيۇشقا ئۇستا بولغاچقا «ئۆپكە» لەقىمى سىڭىپ قالغان. كېيىنچە كەنت پەيدا بولۇپ، شۇنداق ئاتالغان.

چاڭگا دۆڭ مەھەللە

مەيدان تەشكىلىنىڭ شەرقىي شىمالغا 5.2 كىلومېتر كېلىدۇ. 52 ئائىلە، 224 نوپۇسى بار. تېرىلغۇ يېرى 1140 مو. بۇ جايدا يوغان بىر قۇم دۆڭى بار بولۇپ، دۆڭنىڭ ئۈستى توغراقلىق، ئالدىدا چوڭ كۆل بولغاچقا، نۇرغۇنلىغان ھەر خىل ئۇچار قۇشلار بۇ يەرنى ماكان قىلىۋالغان، كىشىلەر بۇ جاينى «چاڭگا دۆڭ» دەپ ئاتاشقان. 1970-يىلىدىن كېيىن كەنت پەيدا بولغان. مۇشۇ سەۋەبلەر تۈپەيلىدىن شۇنداق ئاتالغان.

ئاقسۇ كۆل

مەيدان تەشكىلىنىڭ شەرقىي شىمالغا 6.6 كىلومېتر كېلىدۇ. 88 ئائىلە، 305 نوپۇسى بار. تېرىلغۇ يېرى 1440 مو. ئىلگىرىدە بۇ جايدا بىر تەبىئىي كۆل بولۇپ، تاغدىكى قارلاردىن ئېرىپ چۈشكەن كەلكۈنسۇ بۇ كۆلگە قۇيۇلۇپ تۇرغان. كېيىن كۆل قۇرۇپ كېتىپ قومۇش ۋە ياۋا ئوت-چۆپلەر قاپلاپ كەتكەن. تەخمىنەن 130 يىلنىڭ ئالدىدا كەنت پەيدا بولغان. شۇ سەۋەبتىن شۇنداق ئاتالغان.

تۇغمەھەللە دادۇي

تۇرۇشلۇق ئورنى: تۇغمەھەللە

مەيدان تەشكىلىنىڭ غەربىي جەنۇبىغا 5.5 كىلومېتر كېلىدۇ، تۈزلەڭلىككە جايلاشقان. قارمىقىدا ئىككى كەنت بار، 48 ئائىلە، 239 نوپۇسى بار بولۇپ، بۇنىڭ ئىچىدە خەنزۇ 135 نەپەر، ئۇيغۇر 40 نەپەر، خۇيزۇ 14 نەپەر. دېھقانچىلىقنى ئاساس قىلىدۇ، تېرىلغۇ يېرى 1935 مو، ئاساسلىق مەھسۇلاتى بۇغداي، كۆممىقوناق، پاختا، مايلىقدان. قوشۇمچە ئورمانچىلىق، چارۋىچىلىق بىلەن شۇغۇللىنىدۇ. ئالاھىدە مەھسۇلاتى سەۋزە. تۇرۇشلۇق ئورنىنىڭ نامى بىلەن ئاتالغان. 1962-يىلىدىن ئىلگىرى بۇ يەر ئادەم ئولتۇرمايدىغان جاي بولۇپ، كېيىن باشلاق چارۋىچىلىق مەيدانىدىن بىر بۆلۈك خەنزۇ دېھقانچىلىق ئىشچىلىرى كۆچۈرۈپ كېلىنىپ 8-دادۇي قىلىپ تەشكىل-لەنگەن. 1978-يىلى «تۇغمەھەللە دادۇي» دەپ ئۆزگەرتىپ ئاتالغان. ھازىرغىچە شۇنداق ئاتىلىپ كېلىۋاتىدۇ.

تۇغمەھەللە

مەيدان تەشكىلىنىڭ غەربىي جەنۇبىغا 5.5 كىلومېتر كېلىدۇ، 23 ئائىلە، 119 نوپۇسى بار. تېرىلغۇ يېرى 900 مو. بۇرۇن بۇ جايدا چوڭ بىر يار بولۇپ، كىشىلەر يارنىڭ ئىچىگە تۇغ سېلىپ سۇ باشلاپ يەر سۇغارغان. كېيىن كەنت پەيدا بولۇپ شۇنداق ئاتالغان.

قازاقمەھەللە

مەيدان تەشكىلىنىڭ غەربىي جەنۇبىغا 6.1 كىلومېتىر كېلىدۇ. 25 ئائىلە، 120 نوپۇسى بار. تېرىلغۇ يېرى 1025 مو. ئەڭ بۇرۇن بۇ يەرگە كېلىپ ئولتۇراقلاشقان ئاۋۇت ئاخۇن دېگەن كىشىنىڭ بوۋىسى قازاق مىللىتىدىن بولغاچقا، كەنت پەيدا بولغاندىن كېيىن شۇنداق ئاتالغان.

تۇرۇشلۇق ئورنى: جالدىرمەھەللە

جالدىرمەھەللە دادۇي

مەيدان تەشكىلىنىڭ شەرقىي شىمالغا 2.5 كىلومېتىر كېلىدۇ. تۈزلەڭلىككە جايلاشقان. قارمىقىدا ئۈچ كەنت بار. 225 ئائىلە، 897 نوپۇسى بار. دېھقانچىلىقنى ئاساس قىلىدۇ، تېرىلغۇ يېرى 3432 مو. ئاساسلىق مەھسۇلاتى بۇغداي، كۆممىقوناق، پاختا، مايلىقدان. قوشۇمچە ئورمانچىلىق، چارۋىچىلىق بىلەن شۇغۇللىنىدۇ، ئالاھىدە مەھسۇلاتى قوغۇن، ئۆرۈك. تۇرۇشلۇق ئورنىنىڭ نامى بىلەن ئاتالغان. 1975-يىلى كۆنچىمەھەللە، ئاياقمەھەللە، مېچىتئالدى دادۇيلىرىنىڭ ھەر بىرىدىن بىردىن شىياۋدۇيىنى ئاجرىتىپ «دۆلەت ئىگىلىكىدىكى گۇما دېھقانچىلىق مەيدان 9-دادۇي» قىلىپ تەشكىللەنگەن. 1978-يىلى ھازىرقى «جالدىرمەھەللە دادۇي» دېگەن نامغا ئۆزگەرتىلگەن.

جالدىرمەھەللە

مەيدان تەشكىلىنىڭ شەرقىي شىمالغا 2.5 كىلومېتىر كېلىدۇ. 97 ئائىلە، 387 نوپۇسى بار. تېرىلغۇ يېرى 1416 مو. دەسلەپ بۇ يەردە ئولتۇراقلاشقان ھوشۇر موللا دېگەن كىشى پاختا ئېتىش كەسپى بىلەن شۇغۇللىنىدىغان بولۇپ، پاختا ئاتىدىغان دۈكىنىنىڭ سېپىگە تۆمۈر ھالقىلارنى بېكىتىپ قويغان، پاختا ئاتقىلى تۇرغاندا «جالدۇر-جۇلدۇر» ئاۋاز چىقىدىغانلىقى ئۈچۈن، ئۇنىڭغا «جالدىر» دېگەن لەقەم سىڭىپ قالغان. كېيىن كەنت پەيدا بولغاندا بۇ لەقەم كەنتكە نام بولۇپ قالغان.

پاگىر مەھەللە

مەيدان تەشكىلىنىڭ شەرقىي شىمالغا 1.7 كىلومېتىر كېلىدۇ، 67 ئائىلە، 265 نوپۇسى بار. تېرىلغۇ يېرى 1007 مو. دەسلەپتە ئابدۇرىيىم دېگەن بىر كىشى بۇ يەرگە كېلىپ ئولتۇراقلاشقان. ئۇنىڭ ئىناۋىتى بىر قەدەر يۇقىرى بولغاچقا داۋاملىق ئالىقانات ساياقلىرىنى توغرا يولغا باشلاپ، خۇددى خېمىر ئۆرلىتىدىغان پاگىردەك رول ئوينىغاچقا، جامائەت ئۇنى قەدىرلەپ «پاگىر» دەپ ئاتاشقان. كېيىن كەنت پەيدا بولۇپ، شۇ نام بىلەن ئاتالغان.

پاكىنە كەھەللە

مەيدان تەشكىلىنىڭ شەرقىي شىمالغا 3.3 كىلومېتىر كېلىدۇ، 61 ئائىلە، 245 نوپۇسى بار. تېرىلغۇ يېرى 1009 مو. ئاۋۋال بۇ يەردە ئولتۇراقلاشقان موللا ساۋىر غوجا دېگەن ئاقساقالنىڭ بويى پاكار، ئۇنىڭ ئەۋلادلىرىمۇ پاكار كىشىلەر بولغانلىقى ئۈچۈن، كىشىلەر ئۇلارنى «پاكىنەك» دەپ ئاتاشقان. كېيىن كەنت پەيدا بولغاندا، ئۇ سۆز كەنتكە نام بولۇپ قالغان.

تۇرۇشلۇق ئورنى: قېزىر

قېزىر دادۇي

مەيدان تەشكىلىنىڭ شەرقىي شىمالغا 4.5 كىلومېتىر كېلىدۇ. تۈزلەڭلىككە جايلاشقان، قارمىقىدا بىر كەنت بار. 120 ئائىلە، 548 نوپۇسى بار. دېھقانچىلىقنى ئاساس قىلىدۇ، تېرىلغۇ يېرى 4260

مو. ئاساسلىق مەھسۇلاتى بۇغداي، كۆممىقوناق، پاختا، مايلىقدان. قوشۇمچە ئورمان-چىلىق، چارۋىچىلىق بىلەن شۇغۇللىنىدۇ. ئالاھىدە مەھسۇلاتى قوغۇن، ئۈزۈم. تۇرۇشلۇق جايىنىڭ نامى بىلەن ئاتالغان. 1959-يىلى ھەرقايسى دادۇيىلەردىن ئادەم كۆچۈرۈپ كېلىنىپ كەنت ھاسىل قىلىنغان. 1962-يىلى 10-دادۇيى قىلىپ تەشكىللەنگەن. 1978-يىلى «قېزىر دادۇيى» دەپ ئۆزگەرتىپ ئاتالغان.

قېزىر

ئومۇمىي ئەھۋالى دادۇيىنىڭكىگە قارالسۇن. مەنسى «قېزىش». 1959-يىلىنىڭ ئىلگىرىدە بۇ يەر بىر پارچە قاقاسلىق بولۇپ، يۇلغۇن، سېغىز كۆپ بولغاچقا، كىشىلەر داۋاملىق بۇ يەردىن سېغىز، يۇلغۇن كولايتتى. كېيىن كەنت پەيدا بولۇپ، شۇنداق ئاتالغان.

(دېھقانچىلىق نۇقتىسى)

مەھەتمازار

مەيدان تەشكىلىنىڭ جەنۇبىغا 3.6 كىلومېتىر كېلىدۇ، 500 مو تېرىلغۇ يەر بار. ئاساسلىق ئېلىندىغان مەھسۇلات بۇغداي بىلەن كۆممىقوناق. بۇرۇندا مەمەت ئاتلىق بىر كىشى بۇ يەرگە مال بېقىپ كېلىپ ئولتۇراقلىشىپ قالغان بولۇپ، ئۆلگەندىن كېيىن مۇشۇ جايغا دەپنە قىلىنغاچقا، شۇنداق ئاتالغان. مەيدان تەشكىلىگە قارايدۇ.

(دېھقانچىلىق نۇقتىسى)

ئېقىنبويى

مەيدان تەشكىلىنىڭ شەرقىي شىمالىغا 4.5 كىلومېتىر كېلىدۇ. 1200 مو تېرىلغۇ يەر بار. ئادەم ئولتۇرمايدۇ. ئاساسلىق مەھسۇلاتى بۇغداي، كۆممىقوناق، قوغۇن. بۇرۇندا كەلكۈن كېلىپ بۇ يەردە ئېقىن ھاسىل بولۇپ قالغان بولۇپ، تېرىم يەرلەر بۇ ئېقىننىڭ بويىدا بولغانلىقتىن، شۇنداق ئاتالغان. مەيدان تەشكىلىگە قارايدۇ.

(دېھقانچىلىق نۇقتىسى)

جىگدەمەككۆل

مەيدان تەشكىلىنىڭ شەرقىي شىمالىغا 7.5 كىلومېتىر كېلىدۇ، تېرىلغۇ يېرى 200 مو، ئاساسلىق مەھسۇلاتى بۇغداي، كۆممىقوناق، قوغۇن، بېدە. بۇرۇندا بۇ يەرنىڭ ئورنى پەس بولغاچقا سۇ يىغىلىپ كۆل بولۇپ قالغان، ئۇ يەردە جىگدە كۆپ بولغاچقا، شۇنداق نام ئالغان. كۆنچە-مەھەللە دادۇيىدىن تېرىيدۇ.

(دېھقانچىلىق نۇقتىسى)

كونا قاراتاغىز

مەيدان تەشكىلىنىڭ شەرقىي شىمالىغا 4.6 كىلومېتىر كېلىدۇ. دېھقانچىلىقنى ئاساس قىلىدۇ، تېرىلغۇ يېرى 2500 مو، ئاساسلىق مەھسۇلاتى بۇغداي، كۆممىقوناق، قوغۇن، مايلىقدان. مەنسى «كونا قارا تار ئېغىز». ھازىرقى قاراتاغىز سۇ ئامبىرىنىڭ قېشىدىكى تار جىلغىدا قارا لاي كۆپ بولغاچقا شۇنداق ئاتالغان. ئېيتىشلارغا قارىغاندا ئىلگىرىدە بۇ جىلغا خەن دەۋرىدىكى قەدىمكى شەھەرگە بارىدىغان بولۇپ، كېيىن يىللارنىڭ ئۆتۈشى بىلەن يولنى ئۆزگەرتىپ، جىلغىنىڭ ئېغىزى بارغانسېرى غەربىي جەنۇبىي ياققا يۆتكەلگەن. قۇرغاقچىلىق، بوران ۋە كۆچمە قۇمىنىڭ تۈپەيلىدىن قەدىمكى شەھەرنىڭ ئاھالىسى بۇ يەردىن كۆچۈپ كېتىشكە مەجبۇر بولۇپ، جەنۇب تەرەپكە كېلىپ ئولتۇراقلاشقان. مېچىتئالدى دادۇيىدىن تېرىيدۇ.

ئۇزۇنتوغراق

مەيدان تەشكىلىنىڭ شىمالىغا 5 كىلومېتىر كېلىدۇ. تېرىلغۇ يېرى 1500 مو، ئاساسلىق مەھسۇلاتى بۇغداي، كۆممىقوناق، قوغۇن. بۇ يەردە يوغان بىر ئېگىز توغراق بولغاچقا، شۇنداق ئاتالغان. 1962-يىلى بىنەم ئېچىلىپ دېھقانچىلىق نۇقتىسى قىلىنغان. مېچىتئالدى دادۇيدىن تېرىيدۇ.

(دېھقانچىلىق نۇقتىسى)

تېتىر

مەيدان تەشكىلىنىڭ شەرقىي شىمالىغا 9.1 كىلومېتىر كېلىدۇ. ئىككى ئائىلىلىك يەتتە ئادەم بار. تېرىلغۇ يېرى 1500 مو، باغ كۆلىمى 100 مو. دېھقانچىلىقنى ئاساس قىلىدۇ، ئاساسلىق مەھسۇلاتى بۇغداي، كۆممىقوناق، قوغۇن، بېدە. بۇ يەر قۇملۇقنىڭ بويىغا جايلاشقان چۆللۈك بولغاچقا، شۇنداق ئاتالغان. ئاۋات دادۇيدىن تېرىيدۇ.

(دېھقانچىلىق نۇقتىسى)

قاغا ئاستى

مەيدان تەشكىلىنىڭ شەرقىي شىمالىغا 10.1 كىلومېتىر كېلىدۇ. تېرىلغۇ يېرى 600 مو، دېھقانچىلىقنى ئاساس قىلىدۇ، ئاساسلىق مەھسۇلاتى بۇغداي، كۆممىقوناق، قوغۇن، بېدە. بۇرۇن كىشىلەر بۇ جايدىكى بىر ئېگىز دۆڭگە ئۆلۈك قاغىنى ئېسىپ قويۇپ يول نىشانىسى قىلغاچقا، شۇنداق ئاتالغان. مەيدان تەشكىلىگە قارايدۇ.

كەسىپى تارماقلارنىڭ ناملىرى

كارخانا ئورۇنلىرى

گۇما دېھقانچىلىق مەيدان ماشىنىلىق تېرىلغۇ ئەترىتى

مەيدان تەشكىلىنىڭ غەربىگە 0.2 كىلومېتىر كېلىدۇ. ئورنى 35 مو، قۇرۇلۇش كۆلىمى 2800 كۋادرات مېتىر. كىچىك سۇ ئېلېكتر ئىستانسىسى بار. ئىشچى-خىزمەتچىلىرى 94 نەپەر، 155 كىلوۋاتلىق گېنېراتوردىن ئىككىسى، ئاپتوموبىلدىن يەتتىسى، چوڭ، ئوتتۇرا تىپتىكى تراكتوردىن 31 ى، ھەر خىل سۆرىتىلىدىغان دېھقانچىلىق ماشىنا سايمانلىرىدىن 34 ى بار. يەنە تېشىش ستانوكى، ئېلېكترلىق كەپشەرلەش ماشىنىسى قاتارلىقلارمۇ بار. ھەر يىلى ئوتتۇرا ھېساب بىلەن 20 مىڭ مو يەردە ماشىنا بىلەن تېرىقچىلىق قىلىدۇ، 13 مىڭ مو يەرگە ئۇرۇق سالىدۇ، 100 مىڭ كىلوۋات سائەت ئەتراپىدا توك چىقىرىدۇ. گۇما دېھقانچىلىق مەيدانغا قاراشلىق بولغانلىقى ئۈچۈن، «گۇما دېھقانچىلىق مەيدان تېرىلغۇ ئەترىتى» دەپ ئاتالغان. بۇ ئەترەت 1958-يىلى قۇرۇلغان بولۇپ، ئەسلى ئىسمى «دۆلەت ئىگىلىكىدىكى گۇما دېھقانچىلىق مەيدان تراكتور پونكىتى» ئىدى. 1964-يىلى «دۆلەت ئىگىلىكىدىكى گۇما دېھقانچىلىق مەيدان ماشىنىلىق تېرىلغۇ ئەترىتى» دەپ ئۆزگەرتىپ ئاتالغان. 1980-يىلى ھازىرقى «گۇما دېھقانچىلىق مەيدان ماشىنا ئەترىتى» دېگەن نامغا ئۆزگەرتىلگەن.

گۇما دېھقانچىلىق مەيدان قۇرۇلۇش ئەترىتى

ئورنى مەيدان تەشكىلىنىڭ ئىچىدە. 67 نەپەر ئىشچى-خىزمەتچىسى بار، لاي تېشىش ماشىنىسى، ئېگىزگە يۈك چىقىرىش ماشىنىسى، موللاقچى ئاپتوموبىل قاتارلىق قۇرۇلۇش ماشىنىلىرى بار. ئۆز مەيدانىدىكى ئاساسىي قۇرۇلۇش ۋە ئېتىز-ئېرىق سۇ ئىنشائاتى قۇرۇلۇشىنى ئىشلەيدۇ. 1985-يىللىق ئومۇمىي ئىشلەپچىقىرىش قىممىتى 580 مىڭ يۈەن، ئەمەلىي تاپقان پايدىسى 76 مىڭ يۈەن بولغان. گۇما دېھقانچىلىق مەيدانغا قاراشلىق بولغانلىقى ئۈچۈن شۇنداق ئاتالغان. 1959-يىلى قۇرۇلغان بولۇپ، ئەسلىدىكى ئىسمى «گۇما دېھقانچىلىق مەيدان ئاساسىي قۇرۇلۇش ئەترىتى» ئىدى، 1980-يىلى «گۇما دېھقانچىلىق مەيدان قۇرۇلۇش ئەترىتى» گە ئۆزگەرتىلگەن.

گۇما دېھقانچىلىق مەيدان كارخانىسى

مەيدان تەشكىلىنىڭ غەربىگە 0.2 كىلومېتىر كېلىدىغان جايغا ئورۇنلاشقان. ئومۇمىي كۆلىمى 5000 كۋادرات مېتىر. قۇرۇلۇش كۆلىمى 2159 كۋادرات مېتىر، ئىشچى-خىزمەتچىسى 38 نەپەر. ئۇن تارتىش ماشىنىسى، ياغ تارتىش ماشىنىسى قاتارلىق ئاشلىق ۋە مايلىقنى پىششىقلاپ

ئىشلەيدىغان ماشىنىلاردىن 26 سى بار. ماشىنا ئۈنۈمى ئەڭ يۇقىرى بولغانىدىكى كۈنلۈك ئىشلەپ-چىقىرىدىغان ئۇن 25 مىڭ چىڭ، چىقىرىلىدىغان پاختا سائىتىگە 4000~700 چىڭ، ياغ سائىتىگە 300 چىڭ. گۇما دېھقانچىلىق مەيدانىغا قاراشلىق بولغانلىقى ئۈچۈن، «گۇما دېھقانچىلىق مەيدان كارخانىسى» دەپ ئاتالغان. 1958-يىلى قۇرۇلغان بولۇپ، ئەسلىدىكى ئىسمى «دۆلەت ئىگىلىكىدىكى گۇما دېھقانچىلىق مەيدان قوشۇمچە ئىشلەپچىقىرىش ئەترىتى»، ئورنى تۈگمەن كەنتىدە ئىدى. 1964-يىلى ھازىرقى ئورنىغا كۆچۈرۈپ كېلىنىپ، نامىنى «دۆلەت ئىگىلىكىدىكى گۇما دېھقانچىلىق مەيدان ئۇنىۋېرسال كارخانا» دەپ ئۆزگەرتكەن. 1980-يىلى «گۇما دېھقانچىلىق مەيدان كارخانىسى» دەپ ئۆزگەرتىلگەن.

كەسپىي ئورۇنلار

گۇما دېھقانچىلىق مەيدان ئوتتۇرا مەكتەپ مەيدان تەشكىلىنىڭ غەربىي شىمالغا 0.2 كىلومېتىر كېلىدۇ. ئومۇمىي كۆلىمى 35 مو، قۇرۇ-لۇش كۆلىمى 3500 كۋادرات مېتىر، ئوقۇتقۇچى ۋە ئىشچى-خىزمەتچىلىرى 21 نەپەر، مەكتەپتىكى ئوقۇغۇچى 85 نەپەر. تەجرىبەخانا، كۈتۈپخانا، داۋالاش ئۆيى بار. 1980-يىلى نامى «گۇما دېھقانچىلىق مەيدان ئوتتۇرا مەكتەپ» كە ئۆزگەرتىلگەن.

گۇما دېھقانچىلىق مەيدان ئورمانچىلىق پونكىتى

ئورنى مەيدان تەشكىلىنىڭ ئىچىدە. 24 ئائىلە ئولتۇرۇشلۇق، 241 نەپەر ئىشچى-خىزمەتچىسى بار، باشقۇرىدىغان كۆچەتخانا 23 مو، ئورمان بەلبىغى 6424 مو. 1980-يىلى قۇرۇلغان. گۇما دېھقانچىلىق مەيدانىغا قاراشلىق بولغانلىقى، پۈتۈن مەيداننىڭ ئورمانچىلىق ئىشلەپچىقىرىشىغا مەسئۇل بولغانلىقى، ئۆز دائىرىسىدىكى ئورمان بەلبىغى ۋە كۆچەتخانىنى باشقۇرىدىغانلىقى ئۈچۈن، شۇنداق نام ئالغان.

گۇما دېھقانچىلىق مەيدان دوختۇرخانىسى

مەيدان تەشكىلىنىڭ جەنۇبىغا 0.45 كىلومېتىر كېلىدۇ. ئورنى 30 مو، قۇرۇلۇش كۆلىمى 800 كۋادرات مېتىر. 30 نەپەر ئىشچى-خىزمەتچىسى بار بولۇپ، بۇنىڭ ئىچىدە ۋىراج 8 نەپەر. رېنتىگېن ئاپپاراتى، كۆلەڭگىسىز چىراق قاتارلىق ھەر خىل تىببىي داۋالاش ئۈسكۈنىلىرىدىن 15 ى، قۇتقۇزۇش ماشىنىسىدىن بىرى بار. يىللىقى ئوتتۇرا ھېساب بىلەن ئامبولاتورىيىدە كۆرىدىغان كېسەل 19 مىڭ ئادەم قېتىمغا، كېسەلخانىدا ياتقۇزۇپ داۋالايدىغان كېسەل 1205 ئادەم قېتىمغا يېتىدۇ. بۇ دوختۇرخانا گۇما دېھقانچىلىق مەيدانىغا قاراشلىق بولۇپ، پۈتۈن مەيداندىكى خەلق ئاممىسىنى داۋالاش ۋە قۇتقۇزۇشتەك مۇھىم ۋەزىپىنى ئۈستىگە ئالغانلىقى ئۈچۈن، «گۇما دېھقانچىلىق مەيدان دوختۇرخانىسى» دەپ ئاتالغان. 1958-يىلى قۇرۇلغان بولۇپ، ئەسلىدە «دۆلەت ئىگىلىكىدىكى گۇما دېھقانچىلىق مەيدان شىپاخانىسى» دەپ ئاتالغان، 1980-يىلى نامى «گۇما دېھقانچىلىق مەيدان دوختۇرخانىسى» دەپ ئۆزگەرتىلگەن.

گۇما دېھقانچىلىق مەيدان سۇ باشقۇرۇش پونكىتى

مەيدان تەشكىلىنىڭ شەرقىگە 0.5 كىلومېتىر كېلىدۇ. ئىگەللىگەن ئورنى 700 كۋادرات مېتىر، 35 ئېغىز ئۆيى بار. ئىشچى - خىزمەتچىسى 23 نەپەر. باشقۇرىدىغان دېھقانچىلىق ئېرىق - ئۆستەڭ - لىرى 573 تاناپ بولۇپ، 218.32 كىلومېتىر. زاكۇ، كۆۋرۈكلۈك سۈڭۈچ، شاقىراتما 227. پۈتۈن مەيداننىڭ سۇ ئىنشائاتلىرىنى باشقۇرۇش ۋە ئاسراپ رېمونت قىلىش ۋەزىپىسىنى ئۈستىگە ئالغان. گۇما دېھقانچىلىق مەيدانغا قاراشلىق بولغانلىقى ئۈچۈن، شۇنداق ئاتالغان. 1958 - يىلى قۇرۇلغان بولۇپ، ئەسلىدە «دۆلەت ئىگىلىكىدىكى گۇما ناھىيىلىك دېھقانچىلىق مەيدان سۇ باشقۇرۇش پونكىتى» دەپ ئاتالغان، 1980 - يىلى «گۇما دېھقانچىلىق مەيدان سۇ باشقۇرۇش پونكىتى» دەپ ئۆزگەرتىلگەن.

سۈنئىي قۇرۇلۇشلارنىڭ ناملىرى

قاراتاغىز سۇ ئامبىرى

مەيدان تەشكىلىنىڭ غەربىي جەنۇبىغا 11.6 كىلومېتىر كېلىدۇ. توپا تۇغاننىڭ ئۇزۇنلۇقى 1.4 كىلومېتىر، پىلانلانغان ئامبار سىغىمى 10 - 5 مىليون كۇب مېتىر، سۇ يىغىلىش كۆلىمى 167 مىڭ كۇب مېتىر. قوشتاغ دەرياسىنىڭ سۈيى كېلىدۇ، ئاز مىقداردىكى بۇلاق سۈيى ۋە ماشىنىلىق قۇدۇقنىڭ سۈيى بىلەن تولۇقلىنىدۇ. سۇغۇرۇش كۆلىمى 46 مىڭ مو، پىلانلانغان ئەڭ چوڭ سۈڭۈچتىن ئۆتىدىغان سۇ مىقدارى سېكۇنتىغا 8 كۇب مېتىر. سۇ ئامبىرىدا بېلىق بېقىلىدۇ، قومۇش بار (قومۇشتىن كېلىدىغان يىللىق ئوتتۇرىچە كىرىم 11 مىڭ يۈەن). بۇ سۇ ئامبىرى گۇما دېھقانچىلىق مەيدانغا قاراشلىق بولۇپ، بۇ جايلارنى ئۇيغۇرلار «قاراتاغىز» (مەنىسى: «قارا تار ئېغىز») دەپ ئادەتلەنگەچكە، شۇنداق ئاتالغان. 1957 - يىلى ئىشى باشلىنىپ 1958 - يىلى 11 - ئايدا پۈتۈپ، «يۈپجىن سۇ ئامبىرى» دەپ نام بېرىلگەن. 1982 - يىلى نامى «قاراتاغىز سۇ ئامبىرى» غا ئۆزگەرتىلگەن.

قاراتاغىز قاشيولى

بۇ تاشيول گۇما دېھقانچىلىق مەيداننىڭ ئاۋات كەنتىدىن باشلىنىپ مەيدان تەشكىلىدىن ئۆتۈپ، كۆكتېرەك ئۆستەڭنىڭ 2 - زاكۇسىدا كۆكتېرەك يېزىسىنىڭ تاشيولغا تۇتىشىپ، ناھىيە شەھىرى ۋە چاكۇ - قاغىلىق تاشيولغا كېتىدۇ. يولنىڭ كەڭلىكى 12 مېتىر، ئومۇمىي ئۇزۇنلۇقى 27 كىلومېتىر بولۇپ، بۇنىڭ ئىچىدە شېغىل ياتقۇزۇلغان يول 7 كىلومېتىر، قالغانلىرى توپا يول، مەيدان دا - ئىرىسىدىكى ئۇزۇنلۇقى 21.5 كىلومېتىر. ئەتىياز ۋە كۈز پەسىللىرىدە قاراتاغىز سۇ ئامبىرىنىڭ شىمالىدىن 200 مېتىر ئۇزۇنلۇقتىكى يولدا شور ئۆرلەپ پاتقاق بولۇپ كېتىدۇ. بۇ تاشيول گۇما دېھقانچىلىق مەيدان دائىرىسىدە بولغانلىقى، گۇما دېھقانچىلىق مەيدانغا قاراشلىق بولغانلىقى ئۈچۈن شۇنداق ئاتالغان. 1961 - يىلى ياسالغان، 1963 - يىلى پۈتكۈزۈلگەن. 1981 - 1980

يىللىرى 7 كىلومېتىر جايغا شېخىل ياتقۇزۇلغان.

قاراتاغىز ئۆستەڭ

بۇ غول ئۆستەڭ قاراتاغىز سۇ ئامبىرىنىڭ سۇڭگۈچىدىن باشلىنىپ شەرقىي شىمالغا قاراپ ئېقىپ، مەيدان تەشكىلىنىڭ شەرقىي شىمالدىكى ئاۋات كەنتىگىچە بارىدۇ. ئوتتۇرىچە كەڭلىكى 4 مېتىر، ئومۇمىي ئۇزۇنلۇقى 17.95 كىلومېتىر كېلىدۇ. بۇنىڭدىن سولياۋ رەخت سېلىپ سۇ ئۆتمەس قىلىپ ياسالغىنى 7.33 كىلومېتىر. قوشۇمچە 11 زاكۇ، 5 كۆۋرۈكلۈك سۇڭگۈچ ياسالغان. سۇ ئۆتۈش مىقدارى سېكۇنتىغا 5 كۇب مېتىر، سۇغۇرۇش كۆلىمى 60 مىڭ مو. بۇ ئۆستەڭ گۇما دېھقانچىلىق مەيدانىنىڭ دائىرىسىدە بولغانلىقى، گۇما دېھقانچىلىق مەيدانىغا قاراشلىق بولغانلىقى، «قاراتاغىز سۇ ئامبىرى» نىڭ سۈيى كېلىدىغانلىقى ئۈچۈن «قاراتاغىز ئۆستەڭ» دەپ ئاتالغان. 1959-يىلى 12-ئايدا ئىش باشلىنىپ، 1962-يىلى 12-ئايدا پۈتكۈزۈلگەن.

ئارايار ئۆستەڭ

مەيدان تەشكىلىنىڭ غەربىي جەنۇبىدا بولۇپ، گۇما بازىرى دائىرىسىدىكى ساغان زاكۇدىن باشلىنىدۇ. قوشتاغ دەرياسىنىڭ سۈيى باشلاپ كېلىنىپ شەرقىي شىمالغا قاراپ ئېقىپ قاراتاغىز سۇ ئامبىرىغا قۇيۇلىدۇ. ئوتتۇرىچە كەڭلىكى 6 مېتىر. ئومۇمىي ئۇزۇنلۇقى 16 كىلومېتىر، بۇنىڭدىن تاش ئۆستەڭ قىسمى 7.5 كىلومېتىر، ئەڭ چوڭ سۇ ئۆتۈش مىقدارى سېكۇنتىغا 12 كۇب مېتىر، سۇغۇرۇش كۆلىمى 62 مىڭ مو، گۇما بازىرى دائىرىسىدىكى قىسمىنىڭ ئۇزۇنلۇقى 10 كىلومېتىر، ئۆز مەيدانى دائىرىسىدىكى قىسمىنىڭ ئۇزۇنلۇقى 6 كىلومېتىر. بۇ ئۆستەڭ گۇما بازىرىنىڭ ئارايار كەندىدىن كېسىپ ئۆتىدىغانلىقى ئۈچۈن، «ئارايار ئۆستەڭ» دەپ ئاتالغان. 1964-يىلى ياسالغان.

ئارپامقتوقاي ماشىنىلىق قۇدۇقلىرى

1- نومۇرلۇق قۇدۇق مەيدان تەشكىلىنىڭ غەربىي جەنۇبىغا 14.1 كىلومېتىر كېلىدۇ؛
2- نومۇرلۇق قۇدۇق مەيدان تەشكىلىنىڭ غەربىي جەنۇبىغا 14.4 كىلومېتىر كېلىدۇ؛
3- نومۇرلۇق قۇدۇق مەيدان تەشكىلىنىڭ غەربىي جەنۇبىغا 14.6 كىلومېتىر كېلىدۇ.
بۇ ئۈچ كۆز ماشىنىلىق قۇدۇقنىڭ ھەممىسىنىڭ چوڭقۇرلۇقى 60 مېتىردىن. سۇ چىقىش مىقدارى سائىتىگە 80 كۇب مېتىردىن بولۇپ، قاراتاغىز سۇ ئامبىرىنىڭ تولۇقلىما سۇ مەنبەسى ھېسابلىنىدۇ. 1982-يىلى كولانغان. بۇلار «ئارپامقتوقاي» غا تارالغان قۇدۇقلار بولغانلىقى ئۈچۈن، شۇنداق ئاتالغان.

چاچقۇم قۇدۇق

مەيدان تەشكىلىنىڭ شەرقىي شىمالغا 22 كىلومېتىر كېلىدۇ. قۇدۇق ئېغىزىنىڭ ئۇزۇنلۇقى ۋە كەڭلىكى ئوخشاشلا 1.5 مېتىردىن، قۇدۇقنىڭ چوڭقۇرلۇقى 15 مېتىر، سۈيىنىڭ چوڭقۇرلۇقى 0.6 مېتىر، سۈيى سەل تۈزلۈقرق، قۇدۇقنىڭ دىۋارىغا ياغاچ قويۇلغان، ئەتراپىدا يۇلغۇن، توغراق ۋە يانتاق قاتارلىقلار بار. بۇ قۇدۇقنىڭ تۆت ئەتراپىدا ئۇيە-بۇيەردە تارقاق قۇم بارخانلىرى بولغانلىقى ئۈچۈن، شۇنداق ئاتالغان. تەخمىنەن 130 نەچچە يىلنىڭ ئالدىدا كولانغان.

چېقىرمە ھەلە ماشىنىلىق قۇدۇق

مەيدان تەشكىلىنىڭ غەربىي جەنۇبىغا 0.2 كىلومېتىر كېلىدىغان چېقىرمە ھەلە كەنتىدە، چوڭقۇرلۇقى 60 مېتىر، سۇ چىقىش مىقدارى سائىتىگە 80 كۇب مېتىر، سۈيى تاتلىق، قۇدۇقنىڭ ئۈستىگە سۇ مۇنارىسى ياسالغان بولۇپ، مەيدان تەشكىلى ھەمدە ئەتراپتىكىلەرنىڭ كۈندىلىك تۇرمۇشىدىكى سۇ ئېھتىياجىنى قامدايدۇ. 1981-يىلى كولانغان. 1982-يىلى سۇ مۇنارىسى ياسالغان.

كۆنچىمە ھەلە ماشىنىلىق قۇدۇق

مەيدان تەشكىلىنىڭ شەرقىگە 1.3 كىلومېتىر كېلىدۇ، كۆنچىمە ھەلە كەنتىدە. چوڭقۇرلۇقى 60 مېتىر، سۇ چىقىش مىقدارى سائىتىگە 80 كۇب مېتىر، سۈيى تاتلىق. 1981-يىلى كولانغان.

قاغاتاستى قۇدۇق

مەيدان تەشكىلىنىڭ شەرقىي شىمالىغا 10.3 كىلومېتىر كېلىدۇ، قۇدۇقنىڭ چوڭقۇرلۇقى 6 مېتىر، ئېغىزىنىڭ دىئامېتىرى 2 مېتىر، سۈيىنىڭ چوڭقۇرلۇقى 0.6 مېتىر، سۈيىنىڭ تەمى تۈزلۈك. بۇ قۇدۇقنىڭ ئورنى قاغاتاستى دېھقانچىلىق نۇقتىسىدا بولغاچقا، شۇنداق نام ئالغان، ھازىر قۇمدا كۆمۈلۈپ قالغان.

تەبىئىي جۇغراپىيىلىك جىسىملارنىڭ ناملىرى

ئاۋاتتېمىن

مەيدان تەشكىلىنىڭ شەرقىگە 4.3 كىلومېتىر كېلىدۇ، چودا يېزىسىدىكى باشلاق بېلىقكۆلىدىن باشلىنىپ، غەربىي جەنۇبتا گۇما بازىرىدىكى بېلىقكۆل بىلەن تۇتىشىپ، مەيدان دائىرىسىدىكى ئاۋات كەنتىگىچە كېلىدۇ. ئۇزۇنلۇقى 40 كىلومېتىر، ئىككى تەرىپى قۇملۇق بولۇپ قومۇش ئۆسۈدۇ. بۇ جىلغىنىڭ سۈيى ئاۋات كەنتىگە ئېقىپ كىرىدىغانلىقى ئۈچۈن، شۇنداق ئاتالغان.

قومۇشلۇقىيار

مەيدان تەشكىلىنىڭ غەربىي جەنۇبىغا 8.9 كىلومېتىر كېلىدۇ، قىغلىقدۆڭگە يېقىن، جەنۇبتىن شىمالغا سوزۇلغان، ئوتتۇرىچە كەڭلىكى 20 مېتىر، ئۇزۇنلۇقى 2 كىلومېتىر، چوڭقۇرلۇقى 1 مېتىر، يارنىڭ ئىچىدە يىل بويى سۇ سىزىپ چىقىپ تۇرىدۇ. مەخسۇس ئادەم باشقۇرىدۇ. بۇرۇندا كەلكۈن كېلىپ يار ھاسىل بولغان، ئىچىدە قومۇش ئۆسىدىغانلىقى ئۈچۈن، شۇنداق ئاتالغان.

(سازلىق)

ئارپەمىقتوقاي

مەيدان تەشكىلىنىڭ غەربىي جەنۇبىغا 13.6 كىلومېتىر كېلىدۇ، قاراتاغىز سۇ ئامبىرى كەلكۈن چېقىرىش زاكۇسىنىڭ قېشىدا، كۆلىمى 1000 مو كېلىدۇ، قومۇش ئۆسىدىغان بولۇپ، قومۇشلۇق كۆلىمى 100 مو ئەتراپىدا. بۇرۇن بىر چوڭقۇر جىلغا بۇ يەردىن ئۆتكەندە ئەگىپ قايىنام ھاسىل قىلىپ، كېيىنچە ئويمانلىق بولۇپ قالغان، ئۇ يەردە ياۋا ئارپىخان كۆپ ئۈنىدىغان بولغاچقا، شۇنداق ئاتالغان.

ئاۋاتئېقىن بويى

مەيدان تەشكىلىنىڭ شەرقىي شىمالغا 6.5 كىلومېتىر كېلىدۇ، قومۇش، يۇلغۇن ئۆسۈدۇ، مال باققىلى بولىدۇ. بۇ قۇملۇق ئاۋاتئېقىننىڭ بويىدا بولغاچقا، شۇنداق ئاتالغان.

(قۇملۇق)

ئېگىز ئېقىل

مەيدان تەشكىلىنىڭ شەرقىي شىمالغا 11.7 كىلومېتىر كېلىدۇ، يۇلغۇن، يانتاق ھەمدە ئازراق توغراق بار. ئېيتىشلارغا قارىغاندا ئىلگىرى بۇ يەردە ئېگىز بىر قۇملۇق دۆڭ بولۇپ، بۇندىن 150 يىلچە بۇرۇن بىر ئادەم بۇ دۆڭنىڭ ئۈستىگە بىر قوي ئېغىلى سالغان ئىكەن. شۇ سەۋەبتىن شۇنداق ئاتالغان.

(قۇملۇق)

يول ئېغىزى دۆڭ

مەيدان تەشكىلىنىڭ شىمالغا 13 كىلومېتىر كېلىدۇ. بىر ئېگىز قۇم دۆڭى بولۇپ، توغراق ۋە يۇلغۇن ئۆسۈدۇ. بۇ دۆڭ ئاۋات كەنتىدىن قۇملۇققا ئوتۇن ئالغىلى بارىدىغان يولنىڭ ئېغىزىغا جايلاشقانلىقى ئۈچۈن، شۇنداق ئاتالغان.

(قۇملۇق)

تېرىمئاچچىق

مەيدان تەشكىلىنىڭ شەرقىي شىمالغا 14 كىلومېتىر كېلىدۇ. توغراق، يۇلغۇن بار بولۇپ ھازىر قۇملۇققا ئايلىنىپ كەتكەن. ئېيتىلىشىچە تەخمىنەن 150 يىلنىڭ ئالدىدا ئاۋاتلىق قۇربان ئاخۇن قاتارلىق كىشىلەر بۇ جايدا ئولتۇراقلىشىپ، جاپا-مۇشەققەتلەر بىلەن يەر ئېچىپ پالەك تېرىسا، مايسا چىقىرىپلا ئۇسساپ قۇرۇپ قاپتىكەن. شۇ سەۋەبتىن شۇنداق ئاتالغان.

(قۇملۇق)

خادىناق

مەيدان تەشكىلىنىڭ شەرقىي شىمالغا 15 كىلومېتىر كېلىدۇ، ئورنى تەخمىنەن 300 موم ئازمىق. داردا توغراق بار، مال باققىلى بولىدۇ. بۇرۇندا بۇ يەردە توغراق جىق بولۇپ، كىشىلەر دائىم بۇ يەرگە كېلىپ خادا كېنىسىپ ئاپىرىپ ئۆي ياپىدىغان، ئوتۇن قىلىپ قالايدىغان بولغاچقا، شۇنداق ئاتالغان.

(قۇملۇق)

كونا كۆل

مەيدان تەشكىلىنىڭ شەرقىي شىمالغا 23.6 كىلومېتىر كېلىدۇ، كۆلىمى 5000 كۋادرات مېتىر، توغراق، يۇلغۇن ئۆسۈدۇ، كېيىك، ياۋا توشقان بار. ئىلگىرىدە بۇ جاينىڭ يەر تۈزۈلۈشى ئوي-مان بولۇپ، تۆت ئەتراپىنى قۇم دۆڭلىرى ئوراپ تۇرىدىكەن. 500 يىلنىڭ ئالدىدا سانجۇ دەريا-سېدىن تېشىپ كەلگەن كەلكۈن سۇ بۇ يەرگە يىغىلىپ قېلىپ كۆل پەيدا بولغان، كېيىن قۇرۇپ كېتىپ بوران ئۇچۇرۇپ كەلگەن قۇمدا كۆمۈلۈپ قالغان ئىكەن. شۇ سەۋەبتىن، شۇنداق ئاتالغان.

(قۇملۇق)

يولۋاسچىققان تار

مەيدان تەشكىلىنىڭ شەرقىي شىمالغا 19 كىلومېتىر كېلىدۇ، توغراق، يۇلغۇن بار. ياۋايى ھايۋاناتلاردىن كېيىك بار. رىۋايەت قىلىنىشىچە 200 يىلنىڭ ئىلگىرىدە بۇ يەر تار ھەم ئۇزۇنچاق توغراقلىق بولۇپ، دائىم يولۋاس چىقىپ قالىدىغان بولغاچقا، شۇنداق ئاتالغان.

قامماق

مەيدان تەشكىلىنىڭ شەرقىي شىمالغا 21.7 كىلومېتىر كېلىدۇ، توغراق، يۇلغۇن ۋە تىكەندىك ئۆسۈملۈكلەر بار. بۇ يەردە قامماق كۆپ ئۆسىدىغانلىقى ئۈچۈن، شۇنداق ئاتالغان.

(قۇملۇق)

بالاقاش

مەيدان تەشكىلىنىڭ شەرقىي شىمالغا 24.6 كىلومېتىر كېلىدۇ. بەلباغسىمان قۇم بارخىنى بولۇپ، ئەتراپىدا توغراق، يۇلغۇن بار. ھەمدە تۈلكە، كېيىك، ياۋا توشقان قاتارلىق ھايۋاناتلار بار. مەنسى: «چوڭ قاش». بۇ قۇم ئۇزۇنچاق بەلباغسىمان بولۇپ، ئادەم كۈچى بىلەن ياسالغان چوڭ تۇغانغا ئوخشاپ قالغىنى ئۈچۈن، شۇنداق ئاتالغان.

(قۇملۇق)

پاشا ئېقىمى

مەيدان تەشكىلىنىڭ شەرقىي شىمالغا 33.5 كىلومېتىر كېلىدۇ، دىخانتۇغنىڭ ئايىغىدا، شەرقىي تەرىپى قۇملۇق دۆڭ، غەرب تەرىپى تۈزلەڭلىك. توغراق، يۇلغۇن، يانتاق قاتارلىقلار بار. تەخمىنەن 150 يىلنىڭ ئالدىدا دىخانتۇغدىن كەلگەن كەلكۈن سۇ يار پىچىپ بۇ ئېقىمنى ھاسىل قىلغان. ئېقىندا قومۇش ئۆسىدىغان، پاشا كۆپ بولغاچقا، شۇنداق ئاتالغان. ھازىر قۇم-بوراندا كۆمۈلۈپ كەتكەن.

(قۇملۇق)

قۇرۇق ئېقىم جاڭگال

مەيدان تەشكىلىنىڭ شىمالغا 7.7 كىلومېتىر كېلىدۇ، يانتاق، يۇلغۇن، توغراق بار. بۇ يەر ئەسلىدە قۇملۇق دەشت بولۇپ، بۇرۇندا چولاقتىن كەلگەن كەلكۈندە ئېقىم ھاسىل بولغاچقا، شۇنداق ئاتالغان بولۇپ، ھازىر قۇمدا كۆمۈلۈپ قالغان.

(قۇملۇق)

قۇرۇق ئېقىم جاڭگاللىقى

مەيدان تەشكىلىنىڭ غەربىي شىمالغا 10.7 كىلومېتىر كېلىدۇ. كىچىك قۇم بارخانلىرى كۆپ، توغراق، يانتاق، يۇلغۇن بار. بۇ يەرلەر قۇرۇق ئېقىم جاڭگال قۇملۇقىنىڭ باش تەرىپىدە بولغان. لىقتىن، شۇنداق ئاتالغان.

(قۇملۇق)

تۈزلۈك

مەيدان تەشكىلىنىڭ شەرقىي جەنۇبىغا 3 كىلومېتىر كېلىدۇ. يەر تۈزۈلىشى تۈزلەڭ، تاش تۈز چىقىدۇ. يەر تېگىدىن تاش تۈز كۆپ چىقىدىغانلىقى ئۈچۈن، شۇنداق ئاتالغان.

(قۇملۇق)

داۋانتۆپىسى

مەيدان تەشكىلىنىڭ شەرقىي جەنۇبىغا 10.5 كىلومېتىر كېلىدۇ. دېڭىز يۈزىدىن ئېگىزلىكى 1349.5 مېتىر كېلىدىغان بىر ئېگىز قۇم دۆڭى بار، ئۇنىڭ شەرقىدە يۇلغۇن، يانتاق قاتارلىقلار ئۆسىدۇ. مەيدان تەشكىلىدىن قۇرۇق ئېقىم دادۇيىگە بارىدىغان كىچىك يول بۇ دۆڭنىڭ تۆپىسىدىن ئۆتىدىغانلىقى ئۈچۈن، شۇنداق ئاتالغان.

(قۇملۇق)

باشتۈگمەن

مەيدان تەشكىلىنىڭ شەرقىي جەنۇبىغا 14 كىلومېتىر كېلىدۇ. بۇرۇندا بۇ جايدا سۇ تۈگمىنى بولغان، بىر نەچچە ئائىلىلىك ئولتۇراقلاشقان، ئورنى ئاۋات ئېقىمنىڭ باش تەرىپىدە

بولۇپ، 1956-يىلى ئاھالىلار كۆچۈپ كېتىپ، تۈگمەن چۆل قالغان. شۇ سەۋەبتىن شۇنداق ئاتالغان.

كوچاسايام

(قۇملۇق)

مەيدان تەشكىلىنىڭ شەرقىي جەنۇبىغا 15.5 كىلومېتر كېلىدۇ. قومۇش كۆپ ئۆسىدۇ. قۇرۇقتا - چىچىق كەلتىدىن قۇملۇقتا ئوتۇن ئەتكىلى بارىدىغان چوڭ يولنىڭ قېشىغا جايلاشقان، ئۇ يەردە قومۇش جىق ئۆسىدىغان بولغاچقا، شۇنداق ئاتالغان. «سايام» نىڭ مەنىسى: «ئۇششاق قومۇش - لۇق».

Handwritten text at the top of the page, possibly a title or header.

First main paragraph of handwritten text.

Second main paragraph of handwritten text.

Third main paragraph of handwritten text.

Fourth main paragraph of handwritten text.

Fifth main paragraph of handwritten text.

Sixth main paragraph of handwritten text.

Final line of handwritten text at the bottom of the page.

سۈرەتلەر

1882





گۇما ناھىيىلىك خەلق ھۆكۈمىتى

كەلدى كارۋان داراڭلىتىپ قوڭغۇراقنى




يېڭىبازار يولىدىن بىر كۆرۈنۈش




ئۈرۈك ئوخشىدى

چەۋەر كەشتىچى تاجىك قىزلىرى





ھاڭدىكى تېز ئېقىن





قۇملۇقتىكى ھاياتلىق

چۆل كېمىسى




يېڭىبازار يولىدىن بىر كۆرۈنۈش




ئۈرۈك ئوخشىدى

چېۋە، كەشتىچى تاجىك قىزلىرى





ھاڭدىكى تېز ئېقىن



قۇملۇقتىكى ھاياتلىق

چۆل كېمىسى





ئوت-چۆپلەر مول، كالىلار سېمىز




قومۇش يىغىۋېلىش


قومنى تىزگىنلەش




بۈك - پاراقسانلىق بوستان يولى




خانقا



خوتەن قویی




كۆكتېرەك ئۆستەك



تېلېۋىزىيە نومۇرلىرىنى تارقىتىش ئالدىدا

رېمونت قىلىش - ياساش زاۋۇتىنىڭ بىر سېخىدا



جوڭگو كوممۇنىستىك پارتىيىسىنىڭ قۇرغۇچىسى ۋە باشلىقى
ناھىيىلىك كوممۇنىستىك پارتىيىسىنىڭ قۇرغۇچىسى

قوشۇمچە

ناھىيىلىك خەلق ھۆكۈمىتى ئىشلىتىش ئورگانىنىڭ قۇرغۇچىسى
رەئىس كورمۇمۇزىلۇك قىلىش ۋە ئىشلىتىش ئورگانىنىڭ قۇرغۇچىسى
خىزمىتىنى قىلىش ۋە ئىشلىتىش ئورگانىنىڭ قۇرغۇچىسى
سوراش ئورگانىنىڭ قۇرغۇچىسى ۋە ئىشلىتىش ئورگانىنىڭ قۇرغۇچىسى
قوشۇمچە

خىزمىتىنى قىلىش ۋە ئىشلىتىش ئورگانىنىڭ قۇرغۇچىسى
ناھىيىلىك پارتىيىسىنىڭ قۇرغۇچىسى ۋە ئىشلىتىش ئورگانىنىڭ قۇرغۇچىسى
ناھىيىسىنىڭ قۇرغۇچىسى ۋە ئىشلىتىش ئورگانىنىڭ قۇرغۇچىسى
خىزمىتىنى قىلىش ۋە ئىشلىتىش ئورگانىنىڭ قۇرغۇچىسى
سوراش ئورگانىنىڭ قۇرغۇچىسى ۋە ئىشلىتىش ئورگانىنىڭ قۇرغۇچىسى
قوشۇمچە

جۇڭگو كوممۇنىستىك پارتىيىسى شىنجاڭ گۇما ناھىيىلىك كومىتېتىنىڭ ھۆججىتى

گۇما پارتكوم (1983) 9- نومۇرلۇق
گۇما ھۆكۈمەت (1983) 13- نومۇرلۇق

ناھىيىلىك خەلق ھۆكۈمىتى ئىشخانىسىنىڭ «ناھىيىمىزدە يەر نامى-
رىنى ئومۇميۈزلۈك تەكشۈرۈشتىكى تولۇقلاپ تەكشۈرۈش
خىزمىتىنى قانات يايدۇرۇش توغرىسىدىكى يوليورۇق
سوراش دوكلاتى»نى تەستىقلاپ چۈشۈرگەنلىكىمىز
توغرىسىدا

ھەرقايسى گۇڭشې، مەيدان، ناھىيىگە بىۋاسىتە قاراشلىق ھەرقايسى ئىدارىلارغا:
ناھىيىلىك پارتكوم، ناھىيىلىك خەلق ھۆكۈمىتى ئىشخانىسىنىڭ «ناھىيىمىزدە يەر
ناملىرىنى ئومۇميۈزلۈك تەكشۈرۈشتىكى تولۇقلاپ تەكشۈرۈش خىزمىتىنى قانات يايدۇرۇش
ھەققىدىكى يوليورۇق سوراش دوكلاتى»غا قوشۇلىدۇ. ھازىر ئۇنى سىلەرنىڭ ئىجرا قىلىشىڭلار
ئۈچۈن تەستىقلاپ چۈشۈردۈق.

يەر ناملىرىنى ئومۇميۈزلۈك تەكشۈرۈشتىكى تولۇقلاپ تەكشۈرۈش مۇھىم بىر خىزمەت بولۇپ،
دۆلەت مۇداپىئەسى، دىپلوماتىيە خىزمىتىنىڭ ئېھتىياجى، شۇنداقلا سوتسىيالىستىك زامانئۇيلاشتۇر-
ۇش قۇرۇلۇشىنىڭ ئېھتىياجى. ئومۇميۈزلۈك تەكشۈرۈش ئارقىلىق ھەرقايسى تەرەپلەرنى بىر قەدەر
ئىشەنچلىك يەر نامى ماتېرىيالى بىلەن تەمىنلىگىلى بولىدۇ. شۇنىڭ بىلەن بىر ۋاقىتتا ئۇ يەنە
بىر قەدەر مۇرەككەپ، كەسىپچانلىقى بىر قەدەر كۈچلۈك بولغان خىزمەت. چىتىلىش دائىرىسى
كەڭ بولۇپ، ھەرقايسى گۇڭشې، مەيدانلار ۋە ئىدارە ئورۇنلىرى ئومۇميۈزلۈك تەكشۈرۈشتىكى
تولۇقلاپ تەكشۈرۈش خىزمىتىنىڭ ئۆز ۋەزىپىسىنى ۋاقتىدا ئورۇنلىشى ئۈچۈن زور كۈچ بىلەن
ياردەم بېرىشى ھەم قوللىشى كېرەك.

جۇڭگو كوممۇنىستىك پارتىيىسى گۇما ناھىيىلىك كومىتېتى

گۇما ناھىيىلىك خەلق ھۆكۈمىتى

1983- يىلى 3- ئاينىڭ 10- كۈنى

ناھىيىمىزدە يەر ناملىرىنى ئومۇميۈزلۈك تەكشۈرۈشتىكى تولۇقلاپ تەكشۈرۈش خىزمىتىنى قانات يايدۇرۇش توغرىسىدىكى يوليورۇق سوراھ دوكلاتى

ناھىيىلىك پارتكوم، ناھىيىلىك خەلق ھۆكۈمىتىگە:

1978-يىلىدىن بۇيان، مەملىكەت بويىچە ھەرقايسى ئۆلكە، شەھەرلەر مەركەزىنىڭ يوليورۇقىغا ئاساسەن ئىلگىرى-كېيىن بولۇپ يەر ناملىرىنى ئومۇميۈزلۈك تەكشۈرۈش خىزمىتىنى قانات يايدۇرغان بولۇپ، ھازىرغا قەدەر مەملىكەت بويىچە 16 ئۆلكە، رايون يەر ناملىرىنى ئومۇميۈز-لۈك تەكشۈرۈش ۋەزىپىسىنى ئورۇنلاپ بولغان. ئاپتونوم رايونىمىزدا بۇ خىزمەت بىرقەدەر بالدۇر باشلانغان بولسىمۇ، لېكىن ھەر جەھەتتىكى سەۋەبلەر تۈپەيلىدىن نۆۋەتتە ھەرقايسى ئۆلكە، رايونلاردىن كېيىن قالغان. مەملىكەت بويىچە شىزاڭدىن قالسا ئاپتونوم رايونىمىز ئەڭ ئارقىدا تۇرىدۇ. يەر ناملىرىنى ئومۇميۈزلۈك تەكشۈرۈش خىزمىتى دىپلوماتىيە كۆرىشى، دۆلەت مۇداپىئە قورۇلۇشىنىڭ ئېھتىياجى، ئېلىمىزنىڭ سوتسىيالىستىك زامانىۋىيلاشتۇرۇش قۇرۇلۇشىنىڭ ئېھتىياجى بولۇپ، ئۇ، تاشقى ئىشلار، ھەربىي ئىشلار، ئىقتىساد، پەن-تەتقىقات، ئۆلچەش-سىزىش، پوچتا-تېلېگراف، قاتناش، ئاخبارات، نەشرىيات قاتارلىق مۇناسىۋەتلىك تارماقلارنى بىرقەدەر توغرا بولغان يەر ناملىرى ماتېرىيالى بىلەن تەمىنلەيدۇ. ئېلىمىزنىڭ ئىقتىسادىي مەدەنىيىتىنى راۋاجلاندۇرۇشتا، دۆلەت مۇداپىئە قۇرۇلۇشىنى كۈچەيتىشتە، ئاممىنىڭ تۇرمۇشىغا ئوڭايلىق توغدۇرۇپ بېرىشتە ئىنتايىن مۇھىم ئەھمىيەتكە ئىگە. پۈتۈن مەملىكەت بويىچە ھەم شىنجاڭ ئاپتونوم رايونىنىڭ يەر ناملىرىنى ئومۇميۈزلۈك تەكشۈرۈش خىزمىتى ئاخىرلاشقاندىن كېيىنلا مەملىكىتىمىزنىڭ يېڭى خەرىتىسى، شىنجاڭنىڭ يېڭى خەرىتىسى ھەم يەر ناملىرىغا مۇناسى-ۋەتلىك بولغان كىتابلار نەشر قىلىنىپ، ھەرقايسى جەھەتلەردىكى جىددىي ئېھتىياج قاندۇرۇلدى. ئاپتونوم رايونىنىڭ يەر ناملىرىنى ئومۇميۈزلۈك تەكشۈرۈش خىزمىتى 1978-يىلى باشلانغان شۇنداقلا بىر باسقۇچ ئىشلەنگەن بولسىمۇ، لېكىن بۇ بىر يېڭى خىزمەت بولۇپ، تەجرىبە كەمچىل بولغانلىقتىن، ئەينى ۋاقىتتىكى ئومۇميۈزلۈك تەكشۈرۈش ئوبىيېكتى ئېھتىياج ماس كەلمەي، يەر ناملىرىنى ئومۇميۈزلۈك تەكشۈرۈشتە بىر قېتىم تولۇقلاپ تەكشۈرۈش ئېلىپ بېرىشقا جىددىي ئېھتىياجلىق بولۇپ قالغانلىقتىن، ئاپتونوم رايون ئۆتكەن يىلى 10-ئايدا شىنجاڭنىڭ ھەرقايسى ناھىيىلىرىدىكى خەلق ھۆكۈمەت ئىشخانىسىنىڭ مۇدىرلىرى يىغىنىنى چاقىرىپ، يەر ناملىرىنى ئومۇميۈزلۈك تەكشۈرۈشتىكى تولۇقلاپ تەكشۈرۈش خىزمىتىنى ئورۇنلاشتۇردى. 12-ئاينىڭ ئاخىرىدىن بۇ يىل 3-ئاينىڭ ئوتتۇرىلىرىغىچە يەنە شىنجاڭ بويىچە يەر ناملىرىنى ئومۇميۈزلۈك تەكشۈرۈش كەسپىي ئۆگىنىش كۇرسى ئېچىلىپ ئەستايىدىللىق بىلەن ئالاقىدار كەسپىي تېخنىكا ئۆگىنىلدى. ناھىيىمىز بىر نەپەردىن مىللىي، خەنزۇ كادىر ئەۋەتىپ ئۆگىنىش كۇرسىغا قاتناش-

تۇردى. ھازىر ناھىيىمىزدە يەر ناملىرىنى ئومۇميۈزلۈك تەكشۈرۈشنىڭ تولۇقلاپ تەكشۈرۈش خىزمىتىنى قانداق قانات يايدۇرۇش توغرىسىدىكى يوليورۇق سوراڭ دوكلاتىمىزنى تۆۋەندىكىچە ئوتتۇرىغا قويىمىز:

1. يەر ناملىرىنى ئومۇميۈزلۈك تەكشۈرۈش دائىرىسى: ئومۇمەن دادۇيىدىن يۇقىرى يەر ناملىرى ئومۇميۈزلۈك تەكشۈرۈلدى. مەسىلەن: دادۇي، گۇڭشې باشقۇرغان مەيدان، بازار، ناھىيە، شەھەر، ۋىلايەت (ئوبلاست) لارنىڭ تەبىئىي بازار، كەنت، دېھقانچىلىق نۇقتىسى، چارۋىچىلىق نۇقتىسى، بىگنۇنەننىڭ دېھقانچىلىق، ئورمانچىلىق، چارۋىچىلىق، قوشۇمچە كەسىپ، بېلىقچىلىق مەيدانلىرى، ھەرقايسى كەسىپى تارماقلارنىڭ پونكىتلىرى، داۋبەن، ئايرودروم، كېچىك، كۆچەتلىك، مېۋىلىك باغ، مۇھىم زاۋۇت-كان، كەسىپى، كارخانا ئورۇنلار، مەمۇرىي ئورۇنلار، مەشھۇر ئاسارەتتىقىلەر، سۈنئىي قۇرۇلۇش جۈملىدىن سۇ ئامبىرى، تاشيول، ئۆستەڭ، چوڭ تىپتىكى زاكۇ، قۇدۇق، تاغ، دەريا-ئېقىن، كۆل، تەبىئىي قوغداش رايونى، تەبىئىي جىسىم قاتارلىقلارنىڭ ھەممىسى ئومۇميۈزلۈك تەكشۈرۈلدىغان بولۇپ، ناھىيىمىزدىكى-لىرىمۇ بۇنىڭ سىرتىدا قالمايدۇ. تەلەپ بويىچە بىر-بىرلەپ ئومۇميۈزلۈك تەكشۈرۈپ-تاسقاپ چىقىلدۇ.

2. يەر ناملىرىنى ئومۇميۈزلۈك تەكشۈرۈشتىكى تولۇقلاپ تەكشۈرۈشنىڭ مەزمۇنى: يەر ناملىرىنى ئومۇميۈزلۈك تەكشۈرۈش بولسا دۆلەتنىڭ ئالاقىدار بەلگىلىمىلىرىگە ئاساسلىنىپ، ھۆكۈمەت ئارقىلىق تەشكىللىك، پىلانلىق ھالدا ھەر تۈردىكى يەر ناملىرىنىڭ ئاتىلىشى، يېزىلىشى، تىل ئايرىمىسى، مەنىسى ۋە ئۇنىڭ كېلىش مەنبەسى، تەرەققىيات ئورنى، ھازىرقى ھالىتى، مەمۇرىي تەۋەلىكى قاتارلىقلار بىر قېتىم تەكشۈرۈپ ئېنىقلىنىدۇ. ئومۇميۈزلۈك تەكشۈرۈشتىكى تولۇقلاپ تەكشۈرۈش ئارقىلىق يەر ناملىرى قېلىپلاشتۇرۇلدى ۋە ئۆلچەملەشتۈرۈلدى.

3. يەر ناملىرىنى ئومۇميۈزلۈك تەكشۈرۈشنى ئورۇنلاپ بولۇش ۋاقتى: ئاپتونوم رايونى پۈتۈن رايون بويىچە مۇشۇ يىلدىن باشلاپ 2 يىل ئىچىدە ئورۇنلاپ بولۇشنى تەلەپ قىلدى. ھەرقايسى ناھىيىلەردىن بۇ يىل بىر يىلدا ئىشلەپ بولۇشنى تەلەپ قىلدى.

(1) گۇما ناھىيىلىك يەر ناملىرىنى ئومۇميۈزلۈك تولۇقلاپ تەكشۈرۈش ئىشخانىسى قۇرۇپ، ئۇنىڭغا ناھىيىگە قاراشلىق ئالاقىدار ئىدارىلاردىن ئۆلچەش، خەرىتە سىزىش، ئومۇمىي ئەھۋالنى يېزىش، پىنىن (ئاھاڭنى ھەرپ بىلەن قوشۇپ يېزىش)، سۈرەت تارتىش، تەرجىمان قاتارلىق كەسىپى خادىملاردىن 10 نەپەر كىشى ئاجرىتىپ تەشكىللەندى (ئىسمىلىكى كەينىگە قوشۇلدى)، شۇنداقلا مۇئاۋىن ھاكىم ئىبراھىم نىياز ئىشخانىنىڭ مۇدىرلىقىنى قوشۇمچە ئۆتەشكە تەكلىپ قىلىندى.

(2) 3-ئايدا 16 كۈن ۋاقىت سەرپ قىلىپ يەر ناملىرىنى ئومۇميۈزلۈك تولۇقلاپ تەكشۈرۈش كەسىپى ئۆگىنىش كۇرسى ئېچىلدۇ، ھەربىر گۇڭشېدىن 2 نەپەردىن، مەيداندىن بىر نەپەر ھەم ئىشخانىدىكى بارلىق خادىملار ئۆگىنىشكە قاتنىشىپ، ئالاقىدار كەسىپى تېخنىكىلارنى ئىگەللەپ، بۇ قېتىمقى خىزمەتنى ياخشى ئىشلەش ئۈچۈن ئاساس سالدى.

(3) 4- ئايدىن 7- ئايغىچە نۇقتىدا سىناق قىلىنىدۇ ۋە ئومۇميۈزلۈك تەكشۈرۈش ئېلىپ بېرىلىدۇ.

(4) 9- ئايدىن 10- ئايغىچە ئومۇملاشتۇرۇش، تۈرگە ئايرىش، كارتا توشقۇزۇش، مۇندە- رىجە تۈزۈش، خەرىتە سىزىش، ئورگىنال تەكشۈرۈش ئېلىپ بېرىلىدۇ.

(5) 11- ئايدىن 12- ئايغىچە قايتا تەكشۈرۈش، تەكشۈرۈپ ئۆتكۈزۈۋېلىش ئېلىپ بېرىلىدۇ.

(6) 1984- يىلى ئورگىنال بېكىتىلىپ نەشرگە تاپشۇرۇلۇپ (ئەڭ ياخشىسى مىق مەتبەدە بېسىش

كېرەك)، «گۇما ناھىيىسىنىڭ يەر ناملىرى ماتېرىياللىرى توپلىمى» نەشر قىلىنىدۇ، ئۇنىڭ مەزمۇنى:

گۇما ناھىيىسىنىڭ كېلىپ چىقىش تارىخى، گۇما ناھىيىسىنىڭ تەدرىجىي تەرەققىيات ماتېرىيالى، گۇما

ناھىيىسىنىڭ ئومۇمىي ئەھۋالى ماتېرىيالى، «گۇما ناھىيىسىنىڭ پۈتۈن قىياپىتى خەرىتىسى» بىر پارچە،

«گۇما ناھىيە بازىرى شەھەر مەمۇرىيىتى قۇرۇلۇش خەرىتىسى» بىر پارچە، «گۇما ناھىيىسىنىڭ سۇ

ئىنشائاتى- سۇ ئېلىكتىر قۇرۇلۇش شەرتلىك خەرىتىسى» بىر پارچە، «گۇما ناھىيىسىدىكى ھەرقايسى

گۇڭشېلارنىڭ مەمۇرىي بۆلۈنۈش خەرىتىسى» جەمئىي 8 پارچە، «بىڭتۇەن 47- تۇەن قاراتاغىز

دېھقانچىلىق مەيدانىنىڭ مەمۇرىي بۆلۈنۈش خەرىتىسى» بىر پارچە، گۇما ناھىيە شەھەر- يېزا قۇرۇ-

لۇشلىرىنىڭ سۈرىتى 30- 20 پارچە، «گۇما ناھىيىسىنىڭ مەدەنىي يادىكارلىق ۋە ئاسارەتتە-

لىرى سۈرەتلىرى» 14 پارچە، «گۇما ناھىيىسىنىڭ يەر ناملىرى خاتىرىسى» قاتارلىقلارنى ئۆز ئىچىگە

ئالىدۇ. «توپلام» ئاپتونوم رايوننىڭ تەستىقىدىن ئۆتكەندىن كېيىن، خەلق ھۆكۈمىتى گۇما ناھىيە-

سىنىڭ يەر ناملىرىنى ئىشلىتىشكە باشلايدىغانلىقىنى جاكارلايدۇ.

4. ئومۇميۈزلۈك تولۇقلاپ تەكشۈرۈش ئۇسۇلى: يەر ناملىرىنى ئومۇميۈزلۈك تەكشۈرۈش

خىزمىتى كەسىپى- تېخنىكىۋىيلىقى ئىنتايىن كۈچلۈك ھەم بىر يېڭى خىزمەت بولۇپ، ئىشى مۇرەك-

كەپ، ۋەزىپە ئېغىر. شۇڭلاشقا ئالدى بىلەن بىر گۇڭشېدا نۇقتىدا سىناق قىلىپ ئىشلەپ، تەجرى-

بىگە ئىگە بولغاندىن كېيىن، ئاندىن پۈتۈن ناھىيىدىكى ھەرقايسى گۇڭشېلاردا دەرھال

ئومۇميۈزلۈك قانات يايدۇرۇلماقچى. ھەرقايسى گۇڭشې، مەيدانلار ناھىيىدە قىسقا مۇددەت

ئۆگەنگەن يولداشلارنى تايانچى قىلىپ، ئومۇميۈزلۈك تەكشۈرۈشكە ئۆزلىرى تەشكىللەيدۇ.

ناھىيىدىن ھەرقايسى گۇڭشېلارنىڭ ئومۇميۈزلۈك تەكشۈرۈشى ئاساسىدا تەكشۈرۈش، ياردەم

بېرىش ۋە يېتەكچىلىك قىلىشنى ئېلىپ بارىدۇ. دۆلەت ئىگىلىكىدىكى دېھقانچىلىق مەيدان

ئاپتونوم رايوننىڭ ئورۇنلاشتۇرۇشقا ئاساسەن، ئۆزلىرى ئومۇميۈزلۈك تەكشۈرۈش ئېلىپ بارىدۇ.

ئومۇميۈزلۈك تەكشۈرۈش نەتىجىسىنى ناھىيىدىن بىر تۇتاش يۇقىرىغا مەلۇم قىلىدۇ. سانجۇ،

قوشتاغ ئىككى گۇڭشېنىڭ چېگرا دادۇيلىرى، چېگرىغا يېقىن بولغان شەيدۇللا، داخۇڭلىيۈتەن،

قاراقۇرۇم تاغ ئېغىزى، كەڭشۈە قاتارلىق جايلارنى ئومۇميۈزلۈك تەكشۈرۈشنىڭ ئاخىرقى مەزگى-

لىدە نۇقتىلىق قىلىپ ئومۇميۈزلۈك تەكشۈرۈشكە كىرىش كېرەك. ۋاكالىتەن ئومۇميۈزلۈك

تەكشۈرۈپ بېرىشىگە ھاۋالە قىلماقچى.

5. تەكلىپ ۋە تەلەپ: يەر ناملىرىنى ئومۇميۈزلۈك تەكشۈرۈشتىكى تولۇقلاپ تەكشۈرۈش

خىزمىتىنىڭ چېتىلىش دائىرىسى كەڭ، ئىشى ئىنچىكە، مەزمۇنى مۇرەككەپ. جەمئىيەتتىكى ھەر-

قايسى تەرەپلەردىن بۇ خىزمەتنىڭ ۋاقتىدا، سۈپەتلىك، تولۇق ئورۇنلىنىشى ئۈچۈن ئادەم كۈچى، ماددىي كۈچ ھەمدە مۇناسىۋەتلىك جەھەتلەردە قوللاشنى تەلپ قىلىمىز. يۇقىرىدىكى دوكلاتىمىزغا تەستىق يوليورۇق بېرىلسە.

گۇما ناھىيەلىك خەلق ھۆكۈمەت ئىشخانىسى

1983-يىلى 2-ئاينىڭ 26-كۈنى

شىنجاڭ ئۇيغۇر ئاپتونوم رايونى گۇما ناھىيىلىك خەلق ھۆكۈمىتىنىڭ ھۆججىتى

گۇما ھۆكۈمەت (1986) 6 - نومۇرلۇق

گۇما ناھىيە شەھىرىدىكى كوچا، تاشيول، كۆۋرۈكلەرگە نام بېرىش توغرىسىدا ئۇقتۇرۇش

ھەرقايسى يېزا، بازار (مەيدان) خەلق ھۆكۈمەتلىرىگە، ناھىيىگە بىۋاسىتە قاراشلىق ئىدارە ئورۇنلارغا:

گوۋۇيۈەننىڭ (1979) 305 - نومۇرلۇق ھۆججىتىدىكى يەر ناملىرىنى تۈزىتىش توغرىسىدىكى ئۇقتۇرۇشنىڭ روھىغا ئاساسلانغاندا جايلارغا نام بېرىش، نامىنى ئۆزگەرتىشتە كەڭ ئاممىۋىي ئاساسقا ئىگە بولۇشى كېرەك. "ئادەتكە ماسلىشىش"، گۇيخۋانى گەۋدىلەندۈرۈش، كېڭەيتىشكە ئاسان بولۇش، ئوڭاي تاپقىلى، ئاسان ئەستە قالدۇرغىلى بولىدىغان بولۇش دېگەن پىرىنسىپقا ئاساسەن، جايلارغا نام بېرىش، نامىنى ئۆزگەرتىشتە سوتسىيالىستىك ئىنقىلاب ۋە قۇرۇلۇشنىڭ نەتىجىلىرىنى ئەكس ئەتتۈرۈش، شۇ جاينىڭ جۇغراپىيە، مەدەنىيەت ۋە تارىخىي ئالاھىدىلىكىنى ئەكس ئەتتۈرۈش، ئىلاجى بار "يېڭى سۆز" ۋە ساناق سانلارنى قوللىنىشتىن ساقلىنىشقا دىققەت قىلىنىشى كېرەك. ناھىيىلىك ھۆكۈمەت ھاكىملار يىغىنىنىڭ مۇزاكىرىسى ئارقىلىق گۇما ناھىيە شەھىرىدىكى كوچا، تاشيول، كۆۋرۈكلەرگە تۆۋەندىكىچە نام بېرىش قارار قىلىندى:

1. يېڭىئۆستەڭ يولى: شىمالدا كۆكتېرەك ئۆستەڭ 1 - زاكۇدىن باشلىنىپ، جەنۇبتا ئۆستەڭبويى مېھمانخانىغىچە بارىدۇ.
2. بوستان يولى: شىمالدا خەلق ھۆكۈمەت دەرۋازىسىدىن جەنۇبتا نېفىت شىركىتى ئائىلىلىكلەر قورۇسىغىچە بارىدۇ.
3. شىمالىي گۇما يولى: شىمالدا ناھىيىلىك بالىلار باغچىسىدىن باشلىنىپ، جەنۇبتا گۇما بازارلىق ھۆكۈمەتنىڭ دەرۋازىسىغىچە كېلىدۇ.
4. جاھانباغ يولى: شىمالدا ناھىيىلىك 1 - ئوتتۇرا مەكتەپ دەرۋازىسىدىن جەنۇبتا گۇما ئۈزۈنئولۇق تېلېگراف سىم ئۇچاستىكىسىغىچە كېلىدۇ.

5. سايباغ يولى: شەرقتە ناھىيىلىك دوختۇرخانا دەرۋازىسىدىن باشلىنىپ، غەربتە قىسىم گازارمىسىغىچە كېلىدۇ.
 6. يېڭىبازار يولى: شەرقتە سەيچىمەھەللە دادۇيدىن غەربتە بازار سودا مەركىزىگىچە بارىدۇ.
 7. گۈلباغ يولى: شەرقتە ناھىيىلىك 1-ئوتتۇرا مەكتەپتىن باشلىنىپ، غەربتە ناھىيىلىك چاي-چارۋا مەھسۇلاتلىرى شىركىتىنىڭ دەرۋازىسىغىچە كېلىدۇ.
 8. خانقا يولى: شەرقتە ناھىيىلىك 1-ئوتتۇرا مەكتەپنىڭ كۈن پېتىش تەرىپىدىكى كىچىك ئىشىكتىن غەربتە خانقاننىڭ ئالدىغىچە بارىدۇ.
 9. ئوردىيان يولى: غەربتە كۆكتېرەك يېزا ئۆستىڭى 1-زاكۇدىن باشلىنىپ شەرقتە گۇما بازىرى سېپىتتېرىق كەنتىگىچە كېلىدۇ.
 10. كونا بازار يولى: جەنۇبتا گۇما بازارلىق تەمىنات-سودا كوپىراتىپىدىن باشلىنىپ، شىمالدا سىياسىي مەكتەپكىچە بارىدۇ.
 11. بازار يار يولى: جەنۇبتا سايباغ يولىدىن شىمالدا بازار سودا مەركىزىگىچە كېلىدۇ.
 12. جاۋاقۇم يولى: شىمالدا ئوردىيان يولىدىن جەنۇبتا گۈللۈكئازمىغىچە كېلىدۇ.
 13. جەنۇبىي گۇما يولى: شىمالدا شىمالىي گۇما يولىغا ئۇلىنىپ كېتىدۇ، جەنۇبتا ساغان ترانسپورت بىكەتكىچە كېلىدۇ.
- مۇناسىۋەتلىك كۆۋرۈكلەرگە بېرىلگەن نام:
- (1) سايباغ كۆۋرۈك: ئۆستەڭبويى مېھمانخانىسىنىڭ ئالدىدا.
 - (2) ئوتتۇرا كۆۋرۈك: دېھقانچىلىق تېخنىكا پونكىتىنىڭ ئالدىدا.
 - (3) كۆكتاغ كۆۋرۈك: كۆكتېرەك ئۆستەڭ 1-زاكۇدا
- ئومۇمەن كوچىلارنىڭ بۇرۇنقى ئاتىلىشى بۇ ھۆججەتنىڭ روھىغا ئۇيغۇن كەلمىسە، مۇشۇ ھۆججەتتىكىسى ئاساس قىلىنىدۇ.

گۇما ناھىيىلىك خەلق ھۆكۈمىتى

1986-يىلى 1-ئاينىڭ 23-كۈنى

گۇما ناھىيىسىنىڭ يەر ناملىرىنى ئومۇميۈزلۈك تەكشۈرۈش خىزمىتىنىڭ قىسقىچە ئەھۋالى

ئاپتونوم رايونلۇق خەلق ھۆكۈمىتى ۋە مەمۇرىي مەھكىمىسىنىڭ بىر تۇتاش ئورۇنلاشتۇرۇشىغا ئاساسەن، گۇما ناھىيىسىنىڭ يەر ناملىرىنى ئومۇميۈزلۈك تەكشۈرۈش خىزمىتى 1983-يىلى 3-ئايدىن 1985-يىلى 6-ئايغىچە ئومۇميۈزلۈك قانات يايدۇرۇلدى. ھەر دەرىجىلىك پارتىيە، ھۆكۈمەت رەھبەرلىكىنىڭ ئەھمىيەت بېرىشى، ھەر تەرەپلەردىن زور كۈچ بىلەن ياردەم بېرىشى ۋە يەر ناملىرىنى ئومۇميۈزلۈك تەكشۈرۈش خىزمىتىگە قاتناشقان خادىملارنىڭ ئورتاق تېرىشىشى بىلەن «گۇما ناھىيىسىنىڭ يەر ناملىرى ماتېرىياللىرى توپلىمى» نىڭ يېزىقى، خەرىتىسى، جەدۋىلى، كارتا قاتارلىق تۈرلەردىكى يەر ناملىرىنى ئومۇميۈزلۈك تەكشۈرۈش نەتىجىسىنى غەلىبىلىك ئورۇنلىدى، ئاپتونوم رايونلۇق يەر ناملىرىنى ئومۇميۈزلۈك تەكشۈرۈش ئىشخانىسى، مەمۇرىي مەھكىمە يەر ناملىرىنى ئومۇميۈزلۈك تەكشۈرۈش ئىشخانىسى بىرلىشىپ تەكشۈرۈپ ئۆتكۈزۈۋالدى، دۆلەت ۋە ئاپتونوم رايوننىڭ يەر ناملىرىنى ئومۇميۈزلۈك تەكشۈرۈش بەلگىلىمىسى ھەم تەلپىگە ئۇيغۇن بولدى.

ئاساسلىق قايتا تەكشۈرۈش نەتىجىسى

1. ناھىيە بويىچە ئومۇميۈزلۈك تەكشۈرۈپ چىقىلغان يەر نامى 1268. خەرىتىدىكى خاتا بولۇپ قالغانلىرىدىن تۈزىتىلگەنلىرى 443 جايدا، كۆپەيتىپ يېزىلغان يەر ناملىرى 766 جايدا. كارتا تۇرغۇزۇلغانلىرىدىن ناھىيە دەرىجىلىك بىر، گۇڭشېننىڭ 8، يەر بۆلىكىنىڭ 42، دادۇيىنىڭ 155، كەنتىنىڭ 570، دېھقانچىلىق ۋە چارۋىچىلىق نۇقتىلىرىنىڭ 810، گۇڭشې باشقۇرغان دېھقانچىلىق مەيدانىنىڭ 10، ئورمانچىلىق مەيدانىنىڭ 2، دۆلەت ئىگىلىكىدىكى چارۋىچىلىق مەيدانىنىڭ 2، مەشھۇر ئاسارەتلىقلەر 12، تەبىئىي جۇغراپىيىلىك جىسىملار 135، داۋبەن 5، ئايرودرومنىڭ 2، كارخانا ئورۇنلىرىنىڭ 13، مەمۇرىي، كەسىپى ئورۇنلارنىڭ 6، بېلىقچىلىق مەيدانىنىڭ 2، ئۇرۇقچىلىق مەيدانى، باغۋەنچىلىك مەيدانى، كالا فېرمىلىرىنىڭ ھەر بىرىنىڭ بىردىن، مال بورداش مەيدانى 1، ئىستانسا 2، ئېلېكتر ئىستانسىسىنىڭ 6، سۇ رايونى پونكىتى 2، دېھقانچىلىق، چارۋا مال دوختۇرلۇق پونكىتى قاتارلىقلار 5، كوچا، رايون ئۇچاستىكىسى 11 بولۇپ، بىر جايىنىڭ كۆپ نامى بولۇش، بىر نامنى كۆپخىل يېزىش، مەنىسى نامۇۋاپىق بولۇش، نامى تەكرارلەنش، نامى بولماسلىق قاتارلىق يەر ناملىرى جەھەتتە ساقلانغان مەسىلىلەر بىرقەدەر ھەل قىلىندى.

2. پۈتۈن ناھىيىدىكى يەر ناملىرىنىڭ تارىخىي ۋە ھازىرقى ھالىتى ئاساسىي جەھەتتىن ئېنىقلاپ چىقىلىپ، ئوقۇلۇشى، يېزىلىشىنى ئۆلچەملەشتۈرۈش، قېلىپلاشتۇرۇش ئېلىپ بېرىلدى.
3. ناھىيە، گۇڭشى ھەمدە مۇھىم جايلارنىڭ ئومۇمىي ئەھۋالى ماتېرىيالدىن 40 پارچە يېزىپ چىقىلدى، بۇلارنىڭ خەت سانى خەنزۇچە خەت ھېسابدا 15000.
4. يەر نامى كاپىيەنى 3 نۇسخا، يەر ناملىرى نەتىجىسى 5 پارچە قىلىپ كۆچۈرۈلۈپ، ئاپتونوم رايونلۇق يەر ناملىرى ئىشخانىسىنىڭ تەلىپى بويىچە ئۆز ۋاقتىدا يۇقۇرىغا يوللاپ بېرىلدى.
5. 1:50000، 1:100000 لىك خەرىتىدىن 47 پارچىسى سېلىشتۇرۇپ توغرىلاندى، 1340 ى قوشۇلدى ۋە تۈزىتىلدى.
6. يەر ناملىرى فوتو سۈرەتلىرىدىن 70 نەچچە پارچە تارتىلدى. «گۇما ناھىيىسىنىڭ يەر ناملىرىنى ئومۇميۈزلۈك تەكشۈرۈش ماتېرىياللىرى توپلىمى» ئىككى قىسىم قىلىپ تۈزۈپ چىقىلدى.

خىزمەت ئۇسۇلى ۋە باسقۇچى

ناھىيىسىمىزنىڭ يەر ناملىرىنى ئومۇميۈزلۈك تەكشۈرۈش خىزمىتى ئاساسەن 3 باسقۇچقا بۆلۈندۈ.

1. تەييارلىق خىزمەت باسقۇچى.

خىزمەت پىلانى ۋە يولغا قويۇلدىغان لايىھىنى تۈزۈپ چىقىپ، پۈتۈن ناھىيىنىڭ يەر ناملىرىنى ئومۇميۈزلۈك تەكشۈرۈش خىزمىتى ئۆز ۋاقتىدا ئورۇنلاشتۇرۇلدى. ئومۇميۈزلۈك تەكشۈرۈش رەھبەرلىك بەنزىسى ۋە خىزمەت بەنزىسى تەشكىللەندى، كەسپىي تايانچلار تەربىيەلەندى. يەر نامى ماتېرىياللىرى يىغىلدى. تۈرلۈك ھۆججەت، جەدۋەل-كارتىلار كۆپەيتىپ بېسىلدى. تەشۋىقات كۈچەيتىلىپ، كەڭ كادىرلار ۋە ئاممىنىڭ يەر ناملىرىنى ئومۇميۈزلۈك تەكشۈرۈش خىزمىتىنىڭ مۇھىملىكىگە بولغان تونۇشى ئۆستۈرۈلۈپ، يەر ناملىرىنى ئومۇميۈزلۈك تەكشۈرۈش خىزمىتىگە ئەھمىيەت بېرىدىغان قىلىندى.

2. يەر ناملىرىنى تەكشۈرۈش ۋە تۈزىتىش خىزمەت باسقۇچى.

ناھىيىلىك يەر ناملىرى ئىشخانىسى تەربىيەلەپ چىققان تايانچلار ئۆز گۇڭشىلىرىگە قايتىپ بېرىپ، كەسپىي ھۆددىگە ئېلىش ئۇسۇلىنى قوللىنىپ، ئاساسقاتلام كادىرلىرى ۋە دېھقان-چارۋىچىلارغا تايىنىپ، سۆھبەت ئۆتكۈزۈپ، زىيارەت قىلىپ، ھەر بىر يەر نامىنىڭ تىل ئايرىمىسى، مەنىسى، كېلىش مەنبەسى، تەرەققىياتى ھەم ئۇنىڭ ئومۇمىي ئەھۋالى ۋە بۇ ھەقتىكى رىۋايەتلەرنى تەكشۈرۈپ ئېنىقلىدى.

3. ماتېرىياللارنى رەتلەش ئىچكى خىزمەت باسقۇچى.

ئىچكى خىزمەت — يەر ناملىرىنى ئومۇميۈزلۈك تەكشۈرۈشنىڭ ئاچقۇچى. ماتېرىياللارنى تەكشۈرۈپ بىر ياقلىق قىلىش، تەرجىمىسى ئۈستىدە مۇلاھىزە يۈرگۈزۈش، توغرا تەلەپپۇز، توغرا خەت بىلەن ئىپادىلەش، يەر ناملىرىنى خەرىتىگە ئولتۇرغۇزۇش، ئومۇمىي ئەھۋال ماتېرىياللىرىنى سېلىش-

تۇرۇش ۋە تۈزۈش، ئېلىنغان سان ۋە خەتلەر ئىخچام، خاتاسز بولۇش، مۇۋاپىق بولمىغانلىرىنى قايتىدىن تەكشۈرۈپ ئىشلەپ چىقىش بىلەن شۇغۇللاندى. شۇنىڭ بىلەن بىر ۋاقىتتا ئادەم كۈچى تەشكىللەپ خەرىتە، جەدۋەل، كارتا، ماتېرىياللارنى يېزىش ۋە سىزىش ئىشىغا كىرىشەلەيدۇ. يەنە بىر تەرەپتىن «گۇما ناھىيىسىنىڭ يەر ناملىرىنى ئومۇميۈزلۈك تەكشۈرۈش ماتېرىياللىرى توپلىمى»نى تۈزۈشكە قول سېلىندى. 1985-يىلى 5-ئاينىڭ 21-كۈنى خوتەن ۋىلايەتلىك يەر ناملىرى كومىتېتى تەشكىللەپ ئەۋەتكەن مەمۇرىي مەھكىمە ئىشخانىسىنىڭ مۇدىرى گۈەن خېگشەن باشچىلىقىدىكى يەر ناملىرىنى ئومۇميۈزلۈك تەكشۈرۈش نەتىجىسىنى تەكشۈرۈپ-ئۆتكۈزۈۋېلىش گۇرۇپپىسى ناھىيىمىزگە كەلدى، ئاپتونوم رايونلۇق يەر ناملىرى ئىشخانىسىنىڭ مۇئاۋىن مۇدىرى يولداش شىيە يۈجۈڭ، يولداش تۇردى ناسىر شەخسەن ناھىيىمىزگە كېلىپ تەكشۈرۈپ ئۆتكۈزۈۋېلىپ، كونكرېت ياردەم ۋە يېتەكچىلىك قىلىپ، قايتا-قايتا قاراپ چىقىپ، ئەستايىدىل تۈزىتىپ، يەر ناملىرىنى ئومۇميۈزلۈك تەكشۈرۈش نەتىجىسىنىڭ سۈپىتىگە ھەقىقىي كاپالەتلىك قىلدى.

يەر ناملىرىنى ئومۇميۈزلۈك تەكشۈرۈش-بىر يېڭى خىزمەت. چېتىلىش دائىرىسى كەڭ، ئىلم-پىلىق كۈچلۈك بولۇپ، بىر نەچچە كىشىنىڭ، ئاز سانلىق تارماقلارنىڭ ئىشلىشىگە قاراپ قالسا بۇنى ئورۇنلىماق ناھايىتى قىيىن. بىزنىڭ تەجرىبىمىز يېتەرسىز، ئىچكى خىزمەت خادىملىرىنىڭ سەۋىيىسى چەكلىك بولغاچقا يېتەرسىزلىك، خاتالىقلارنىڭ بولۇشى ئېھتىمال. بۇنىڭدىن كېيىنكى خىزمەتلەردە بارغانسېرى ياخشىلايمىز.

ئۆلچەملىك يەر ناملىرىنىڭ ئۇيغۇرچە - خەنزۇچە سېلىشتۇرمىسى
维 汉 标 准 地 名 对 照 表

1. مەمۇرىي رايونلار ۋە تەبىئىي كەنتلەر

一、行政区划和自然村

خەنزۇچە 汉 文	بەت نومۇرى 页 码	ئۇيغۇرچە 维吾尔文
皮山县	14	گۇما ناھىيىسى
固玛镇	14	گۇما بازىرى
固玛北路	14	شمالىي گۇما يولى
固玛南路	14	جەنۇبىي گۇما يولى
英吾斯塘路	14	يېڭىئۆستەڭ يولى
博斯坦路	15	بوستان يولى
加罕巴格路	15	جاھانباغ يولى
萨依巴格路	15	سايباغ يولى
英巴扎路	15	يېڭىبازار يولى
古勒巴格路	15	گۈلباغ يولى
哈尼喀路	16	خانقا يولى
阔纳巴扎路	16	كونابازار يولى
欧地央路	16	ئوردىيان يولى
巴扎亚路	16	بازاريار يولى
加瓦库木路	17	جاۋاقۇم يولى
皮山县集市贸易中心	17	گۇما ناھىيە بازار سودا مەركىزى
尼向达村委会	17	نىشاندا كەنت كومىتېتى
哈热提买里	17	خارەتمەھەللە
加依	17	جاي
博亚克买里	18	بوياقمەھەللە
霍依拉买里	18	ھويلامەھەللە
阿斯提阔什村委会	18	ئاستاقوش كەنت كومىتېتى

خەنزۇچە 汉 文	بەت نومۇرى 页 码	ئۇيغۇرچە 维吾尔文
阿特恰普玛	18	ئاتچا پىما
库拉买里	18	كۇلامەھەللە
阿萨尔	18	ھاسار
阔叶克买里	18	كويەكمەھەللە
散加村委会	19	سانجار كەنت كومىتېتى
散加库勒贝希	19	سانجار كۆلبېشى
散加	19	سانجار
亚巴格	19	يارباغ
巴什散加	19	باش سانجار
阿热亚村委会	20	ئارايار كەنت كومىتېتى
喀乃恰喀	20	كانايچاقا
其克尔买里	20	چېقىرمەھەللە
博热其买里	20	بورىچىمەھەللە
喀勒玛克买里	20	قالماقمەھەللە
克什拉克阿勒迪村委会	20	قشلاقئالدى كەنت كومىتېتى
喀玛尔艾其克	20	كامار ئېچىق
尤喀尔克买里	21	يۇقارقىمەھەللە
兰干艾日克	21	لەنگەر ئېرىق
喀吉艾日克	21	كاجى ئېرىق
吐格曼贝希村委会	21	تۈگمەن بېشى كەنت كومىتېتى
萨让买里	21	ساراغمەھەللە
帕格尔买里	21	پاگىرمەھەللە
阿亚格买里	22	ئاياغمەھەللە
克尔塔什村委会	22	قىرتاش كەنت كومىتېتى
旁买里	22	پاغمەھەللە
克尔塔什	22	قىرتاش
琼库孜买里	22	چوڭكۆز مەھەللە
托喀依阔恰	22	توقايكۇچا
亚普羌村委会	22	ياپجان كەنت كومىتېتى
瓦合拍艾日克	23	ۋەخپە ئېرىق

خەنزۇچە 汉 文	بەت نۇمۇرى 页 码	ئۇيغۇرچە 维吾尔文
吾其鲁克墩	23	ئۇچلۇقدۆڭ
江尔勒买里	23	جاڭگا لىمەھەلە
喀拉吉勒尔	23	قاراچىلغا
英巴扎村委会	23	يېڭىبازار كەنت كومىتېتى
库木艾日克	24	قۇمئېرىق
喀拉买里	24	قارامەھەلە
当吉格买里	24	دانجىغىمەھەلە
帕恰克买里	24	پاچاقمەھەلە
色提日克村委会	24	سېيىتئېرىق كەنت كومىتېتى
色提日克	24	سېيىتئېرىق
亚朗买里	25	يالاڭمەھەلە
多拉克买里	25	دوراقمەھەلە
莱其买里村委会	25	سەيچىمەھەلە كەنت كومىتېتى
英巴扎	25	يېڭىبازار
拍台克买里	25	پەتەكمەھەلە
昆其买里	25	كۆنچىمەھەلە
萨干村委会	25	ساغان كەنت كومىتېتى
吐木休克恰喀	26	تۇمشۇقچاقا
阿孜麻贝希	26	ئازما بەشى
喀日恰喀	26	قارىچاقا
喀杂托格拉克	26	قاغاتوغراق
阔拉恰喀	26	كويلاچاقا
博斯坦托格拉克村委会	27	بوستانتوغراق كەنت كومىتېتى
博斯坦托格拉克	27	بوستانتوغراق
曼赛皮	27	مەنسەپپى
麻扎霍加木	27	مازارخوجام
库若勒	27	قورۇل
博斯坦艾日克村委会	27	بوستانئېرىق كەنت كومىتېتى
买里艾日克	28	مەھەلەئېرىق
库木艾日克	28	قۇمئېرىق

خەنزۇچە 汉文	بەت نومۇرى 页码	ئۇيغۇرچە 维吾尔文
托格拉艾日克	28	توغرائېرىق
阿亚格买里	28	ئاياغمەھەللە
托格拉艾日克村委会	28	توغرائېرىق كەنت كومىتېتى
海力派恰喀	28	خەلپەچاقا
阔扎买里	29	كوزامەھەللە
索咯巴什买里	29	سوقاباش مەھەللە
巴什托格拉艾日克	29	باش توغرائېرىق
古勒巴格村委会	29	گۈلباغ كەنت كومىتېتى
吉勒尕艾日克	29	جىلغانېرىق
古勒巴格	29	گۈلباغ
萨勒普买里	29	سالپۇمەھەللە
托格热艾日克	30	توغرائېرىق
羌尕买里	30	چاڭگامەھەللە
克其克亚村委会	30	كەچكىياركەنت كومىتېتى
古古特恰喀	30	گۈگۈتچاقا
协依合买里	30	شېيخمەھەللە
其木盖买里	30	چىمگەرمەھەللە
帕喀加依	31	پاكارجاي
吐木休克阿勒迪村委会	31	تۇمشۇقتا لىدى كەنت كومىتېتى
尤喀克买里	31	يۇقارقىمەھەللە
托万买里	31	تۆۋەنمەھەللە
欧吐拉喀什村委会	31	ئوتتۇراقاش كەنت كومىتېتى
坡买里	31	پومەھەللە
兰干	32	لەڭگەر
古古特买里	32	گۈگۈتمەھەللە
乌堂村委会	32	ئۆتەڭ كەنت كومىتېتى
乌堂	32	ئۆتەڭ
欧依散加	32	ئويسانجار
吐胡买克力克	32	تۇخۇمەكلىك
其干勒克	32	چىغانلىق

خەنزۇچە 汉 文	بەت نومۇرى 页 码	ئۇيغۇرچە 维吾尔文
杜瓦镇	35	دۇۋا بازىرى
杜瓦村委会	35	دۇۋا كەنت كومىتېتى
加依巴格	35	جايباغ
玉瑞克吕克	35	ئۆرۈكلۈك
杜瓦	35	دۇۋا
墩巴格	35	دۆڭباغ
阔纳买里	36	كونامەھەللە
都村委会	36	دۆ كەنت كومىتېتى
都	36	دۆ
亚克尔	36	يارقىر
喀勒塔萨依	36	كالتاساي
桑株艾格孜	36	سانجۇئېغىزى
诺尔巴什	37	نورباش
克孜勒色格孜勒克	37	قىزىلسېغىزلىق
拉木斯村委会	37	لامۇس كەنت كومىتېتى
硝尔鲁克村委会	37	شورلۇق كەنت كومىتېتى
先拜巴扎	37	شەنبە بازار
克孜勒巴格	37	قىزىلباغ
萨依巴格	38	سايباغ
拉依喀	38	لايىقا
硝尔鲁克	38	شورلۇق
克孜勒都维	38	قىزىلدۆۋە
塔什艾日克村委会	38	تاشئېرىق كەنت كومىتېتى
欧尔那	38	ئورنا
塔什艾日克	38	تاشئېرىق
帕依喀	39	پايىكا
科台克力克村委会	39	كۆتەكلىك كەنت كومىتېتى
科台克力克	39	كۆتەكلىك
芒萨	39	ماڭسا
朗喀	39	لاڭقا

خەنزۇچە 汉 文	بەت نومۇرى 页 码	ئۇيغۇرچە 维吾尔文
苏那克	39	سۇناق
库斯塔艾格孜	40	كوستائېغزى
托满	40	تومان
克孜勒塔什	40	قىزىلتاش
布尔汉	40	بۇرھان
亚玛斯阿尔皮勒克	40	ياماسئارپىلىق
丘库朗艾格孜	40	چۇكۇلاڭئېغزى
亚玛斯艾格孜	40	ياماسئېغزى
亚尤提	40	يارىيۇت
阔拉木科其坎	41	قۇرامكۆچكەن
库什喀奇布拉克	41	قۇشقاچبۇلاق
斯米孜霍吞	41	سىمىزخوتۇن
托帕吐维	41	توپاتۇۋى
阿勒瓦斯提翁库尔	41	ئاۋاستىئوڭكۈر
吾遵阿热	41	ئۇزۇنئارا
库仑吐孜	41	قۇلۇنتۇز
索库恰克	42	سوقچاق
叶玉提喀拉艾格勒	42	يەريۇت قاراتئېغىل
乔克拉	42	چوكلا
色日克玉瑞克	42	سېرىقتۇرۇك
艾日克	42	ئېرىق
亚玛斯阿尔皮勒克	42	ياماسئارپىلىق
吐孜鲁克	42	تۇزلۇق
夏合巴斯坎	42	شاخاباسقان
亚依拉克艾格勒	43	يايلاقئېغىل
吐孜阔什拉格	43	تۇزقوشلاغ
阔拉木艾格勒	43	قۇرامئېغىل
阿依库乃斯	43	ئايكۇنەس
色日克塘来	43	سېرىقتەڭلە
科克尤特	43	كۆكيۇرت

خەنزۇچە 汉 文	بەت نومۇرى 页 码	ئۇيغۇرچە 维吾尔文
喀勒塔达坂	43	كالتاداۋان
阔尔其艾格勒	43	قوغاچئېغىل
喀拉亚普羌	44	قاراياپچان
苏麻	44	سوما
阔什喀尔吐孜	44	قوشقارتۇز
吾如什喀克	44	ئۇرۇشقاق
喀尔勒克阿特克尔	44	قارلىق ئاتقىر
喀让尕孜	44	قاراڭغاز
阿克木纳	44	ئاقمۇنار
苏那克库孜	45	سۇناققۇز
莫蒙鲁克	45	مومۇنلۇق
翁库尔开什	45	ئوڭكۈركەش
亚干	45	يارغان
桑里斯依先其	45	ساڭلىسىئىشەنچى
桑里斯翁库尔	45	ساڭلىسىئوڭكۈر
萨尼古	45	سانغۇ
都桑翁库尔	46	دوساڭئوڭكۈر
米勒开什吐孜克尔	46	مىلكەش تۈزقىر
都桑托尔艾格勒	46	دوساڭ تۆرئېغىل
克其克桑里斯	46	كچىكساڭلىس
亚扎古	46	يازاغۇ
桑里斯托尔艾格勒	46	ساڭلىس تۆرئېغىل
桑里斯亚瓦勒格	46	ساڭلىسىياۋىلىق
恰瓦阿特克尔	47	چاۋار ئاتقىر
库斯塔塘来	47	كوستاتەڭلە
亚勒克克尔	47	يارلىققىر
阿尔喀吐孜艾格勒	47	ئارقا تۈزئېغىل
派尔瓦	47	پەرۋا
亚普羌克尔	47	ياپچانقىر
喀尔勒克阿克塔什	47	قارلىق ئاقتاش

خەنزۇچە 汉 文	بەت نومۇرى 页 码	ئۇيغۇرچە 维吾尔文
通巴什	48	توڭباش
阔塔孜恰勒古翁库尔	48	قوتازچالغۇ ئوڭكۈر
巴什艾格勒	48	باشئېغل
吾鲁格亚依拉克	48	ئۇلۇغيا يلاق
塔尔艾格孜	48	تارئېغىز
阔什塔格乡	53	قوشتاغ يېزىسى
夏普恰喀	53	شاپچاقا
阔什塔格村委会	53	قوشتاغ كەنت كومىتېتى
巴依阔恰	53	بايكوچا
芒达阔恰	53	مانداركوچا
苏盖特力克村委会	53	سۆگەتلىك كەنت كومىتېتى
托尔依恰喀	54	تورغايچاقا
阿孜玛巴什	54	ئازماپاش
苏盖特力克	54	سۆگەتلىك
萨依吐格曼	54	سايئۆگمەن
哈勒塔恰喀	54	خالتاچاقا
乔那克恰喀	54	چوناچاقا
博斯坦村委会	54	بوستان كەنت كومىتېتى
吉热木恰喀	55	جىرىمچاقا
博斯坦	55	بوستان
乔那克买里	55	چوناقمەھەللە
阿孜干阿勒迪村委会	55	ئازغانئالدى كەنت كومىتېتى
阿孜干阿勒迪	55	ئازغانئالدى
喀勒台克恰喀	55	كالتەكچاقا
萨依博斯坦	56	سايبوستان
皮西那提日木	56	پىشئانئېرىم
塔孜滚博依	56	تازغۇنئوبىي
加依纳古特村委会	56	جايئاغۇت كەنت كومىتېتى
加依	56	جاي
阿其玛克	56	ئاچىماق

خەنزۇچە 汉 文	بەت نومۇرى 页 码	ئۇيغۇرچە 维吾尔文
纳古特	56	ناغۇت
墩买里	57	دۆشمەھەللە
托喀皮依克	57	توكۇرپېيىك
苏勒尕孜村委会	57	سۇلغاز كەنت كومىتېتى
苏勒尕孜	57	سۇلغاز
巴什苏勒尕孜	57	باش سۇلغاز
亚尔艾格勒	57	يارئېغىل
其格勒克村委会	57	چىغلىق كەنت كومىتېتى
坡斯台克恰喀	58	پوستەكچاقا
皮亚勒玛恰喀	58	پىيالىماچاقا
博木尕村委会	58	بومۇغا كەنت كومىتېتى
阿克吾斯塘	58	ئاقتۆستەڭ
墩买里	58	دۆشمەھەللە
津恰喀	59	جىنچاقا
旁恰喀	59	پاڭچاقا
吐格曼博依村委会	59	تۆگمەنبويى كەنت كومىتېتى
吐格曼博依	59	تۆگمەنبويى
芒达勒克	59	ماندارلىق
亚勒古孜吉格代	59	يالغۇزجىگدە
铁热克阿勒迪村委会	59	تېرەكئالدى كەنت كومىتېتى
铁热克阿勒迪	60	تېرەكئالدى
其干巴格	60	چىغانباغ
托喀依吉格代	60	توقايجىگدە
克什拉克村委会	60	قىشلاق كەنت كومىتېتى
克什拉克	60	قىشلاق
阿其玛	60	ئاچما
布吉格代	60	بۇجىگدە
阿克其格村委会	61	ئاچقىغ كەنت كومىتېتى
米斯开尔恰喀	61	مىسكەرچاقار
巴什恰喀	61	باشچاقا

خەنزۇچە 汉 文	بەت نومۇرى 页 码	ئۇيغۇرچە 维吾尔文
库塔木	61	كۆتام
兰干	61	لەڭگەر
塔合塔科瑞克村委会	61	تاختاكوۋرۇك كەنت كومىتېتى
旁克尔	62	پاڭقىر
阿尔喀恰喀	62	ئارقاچاقا
依希塔其	62	ئىشتاچى
托万恰喀村委会	62	تۆۋەنچاقا كەنت كومىتېتى
托万恰喀	62	تۆۋەنچاقا
坎特依其	62	كەنتىچى
诺尔拉克	62	نورلاق
克孜勒塔格	63	قىزىلتاغ
克里阳村委会	63	كىلياڭ كەنت كومىتېتى
沃吐拉恰喀	63	ئوتتۇراچاقا
阿其克阿勒玛	63	ئاچچىقتالما
墩库勒村委会	63	دۆڭكۆل كەنت كومىتېتى
墩库勒	63	دۆڭكۆل
品尼	64	پىننى
依力什巴什	64	ئىلىشباش
尤勒滚加依村委会	64	يۇلغۇنچاي كەنت كومىتېتى
尤勒滚加依	64	يولغۇنچاي
普混达	64	پۇخۇندا
央都玛	64	ياندۇرما
伊斯法罕村委会	64	ئىسپاھان كەنت كومىتېتى
伊斯法罕	65	ئىسپاھان
喀热曼村委会	65	قارامان كەنت كومىتېتى
喀热曼	65	قارامان
喀热苏村委会	65	قاراسۇ كەنت كومىتېتى
巴依都维	66	بايدۆۋە
巴什吐格曼	66	باشتۇگمەن
加帕尔库木	66	جاپپارقۇم

خەنزۇچە 汉 文	بەت نومۇرى 页 码	ئۇيغۇرچە 维吾尔文
克依克其村委会	66	كېيىكچى كەنت كومىتېتى
索喀巴格	66	سوقاباغ
墩恰喀	66	دۆڭچاقا
吾勒巴格村委会	66	ئۇلباغ كەنت كومىتېتى
央阿克勒克	67	ياڭاقلىق
吾勒巴格	67	ئۇلباغ
阿热普	67	ھاراپ
亚开其克村委会	67	ياركېچىك كەنت كومىتېتى
亚开其克	67	ياركېچىك
克依克吐孜	67	كېيىكتۈز
英比纳木	67	يېڭىسىنام
塔拉格	68	تارلاغ
喀热曼	68	قارامان
克孜勒艾格勒	68	قىزىلئېغىل
托什坎勒克	68	توشقانلىق
协合阿吉托尔艾格勒	68	شېيىخىنا جىم تۆر ئېغىلى
阿尔其勒克	68	ئارچىلىق
吾其艾格勒	68	ئۇچئېغىل
阔什塔格芒达勒克	69	قوشتاغ ماندارلىق
塘力曲克	69	تەڭلىچۈك
再吐孜	69	زەيتۈز
吉格代力克库孜	69	جىگدىلىكقۇز
阿热墩	69	ئارادۆڭ
坡赛克亚瓦勒克	69	پوسە كىياۋىلىق
科克买克力克	69	كۆكەمە كىلىك
阔什塔格科克艾格勒	70	قوشتاغ كۆكئېغىل
介外勒台	70	جەۋەلتە
苏孜干艾格勒	70	سۆزگەنئېغىل
阔什塔格央艾格勒	70	قوشتاغ يانئېغىل
亚普羌艾格勒	70	ياپچانئېغىل

خەنزۇچە 汉 文	بەت نومۇرى 页 码	ئۇيغۇرچە 维吾尔文
乔喀巴什	70	چوققا باش
喀拉克尔	70	قاراقىر
喀勒玛艾格勒	71	قالما ئېغىل
依吉勒玛艾格勒	71	ئېجىلما ئېغىل
麻扎克尔	71	مازارقىر
拜什托格拉克	71	بەشتوغراق
克赛克	71	كېسەك
巴什艾格勒	71	باش ئېغىل
阿其克博云艾格勒	71	ئاچچىق بويۇن ئېغىل
托盖博云	72	تۆگە بويۇن
普塔克	72	پۇتاق
克其克阿特克尔	72	كېچىك ئاتقىر
阿特克尔	72	ئاتقىر
苏特克尔	72	سۇتقىر
阔什艾格勒	72	قوش ئېغىل
艾斯尔里克	72	ئەسرلىك
翁库尔艾格勒	73	ئۆڭكۈر ئېغىل
亚尔艾格勒	73	يار ئېغىل
恰坎得勒克	73	چاكاندىلىق
托格热塔什	73	توغراتاش
阔什昆鲁克	73	قوشقۇنلۇق
科克铁热克乡	78	كۆكتېرەك يېزىسى
吐玛克买里	78	تۇماق مەھەللە
科克铁热克村委会	78	كۆكتېرەك كەنت كومىتېتى
阔尔其艾日克	78	قوغاچ ئېرىق
喀尔当买里	78	قاغادان مەھەللە
加玛勒克孜	79	جامالقىز
欧地央村委会	79	ئوردىيان كەنت كومىتېتى
海里派买里	79	خەلپە مەھەللە
喀赞其买里	79	قازانچى مەھەللە

خەنزۇچە 汉 文	بەت نومۇرى 页 码	ئۇيغۇرچە 维吾尔文
阿克扎热提勒克	79	ئاقزاراتلىق
普其喀克买里	79	پۇچقا قىمەھەللە
切克赛买里	80	چەكسىمەھەللە
库木勒村委会	80	قۇمۇل كەنت كومىتېتى
瓦拉克买里	80	ۋالاقىمەھەللە
帕唐买里	80	پاناخمەھەللە
阿布达勒买里	80	ئابدالمەھەللە
托合玛克买里村委会	80	توقماق قىمەھەللە كەنت كومىتېتى
托合玛克买里	81	توقماق قىمەھەللە
恰热克买里	81	چارەكىمەھەللە
央阿克勒克村委会	81	ياڭاقلىق كەنت كومىتېتى
央阿克勒克	81	ياڭاقلىق
帕格尔买里	81	پاگىرمەھەللە
阿合玛克买里	81	ئاخماق قىمەھەللە
英坎特村委会	82	يېڭى كەنت كومىتېتى
喀斯坎买里	82	قاسقانمەھەللە
恰塔克买里	82	چاتاق قىمەھەللە
艾木拜尔开皮斯	82	ئەمبەر كەپپىسى
阿木特鲁克	82	ئامۇتلۇق
阿勒瓦斯提墩	82	ئالۋاستىدۆڭ
拉依喀村委会	83	لايىقا كەنت كومىتېتى
阿其克买里	83	ئاچچىقىمەھەللە
库木买里	83	قۇمىمەھەللە
都木拜买里	83	دۈمبەمەھەللە
阔恰艾日克	83	كوچا ئېرىق
司叶买里	83	سىيەمەھەللە
曲吕克买里	84	چۈلۈكىمەھەللە
托普买里村委会	84	توپمەھەللە كەنت كومىتېتى
帕让买里	84	پاراخمەھەللە
托普买里	84	توپمەھەللە

خەنزۇچە 汉 文	بەت نومۇرى 页 码	ئۇيغۇرچە 维吾尔文
科木尔恰喀	84	كۆمۈرچاقا
拜什欧塔格	84	بەشتوتاغ
库木艾日克村委会	85	قۇمبېرىق كەنت كومىتېتى
科台克巴格	85	كۆتەكباغ
且克曼买里	85	چەكمەنمەھەللە
阔恰克玉吉买里克村委会	85	قوچاقمۇزىملىك كەنت كومىتېتى
加依	85	جاي
艾曼买里	86	ئەمەنمەھەللە
科克塔格村委会	86	كۆكتاغ كەنت كومىتېتى
喀库克买里	86	كاككۇمەھەللە
帕依提玛买里	86	پايتىمامەھەللە
孜瓦买里	86	زىۋامەھەللە
玛依玛克买里	87	مايماقمەھەللە
哈勒塔买里	87	خالتامەھەللە
巴扎亚村委会	87	بازاريار كەنت كومىتېتى
哈萨克买里	87	قازاقمەھەللە
杜吾拉买里	87	دۇۋۇلامەھەللە
萨依巴格	87	سايباغ
科克亚村委会	87	كۆكيار كەنت كومىتېتى
库勒达买里	88	كولدارمەھەللە
须买克买里	88	شۈمەكمەھەللە
乔那克买里	88	چوناقمەھەللە
阿亚格亚村委会	88	ئاياغيار كەنت كومىتېتى
其拉克买里	89	چىلاقمەھەللە
协依提里克	89	شېھىتلىك
硝尔鲁克	89	شورلۇق
阿热库木村委会	89	ئاراقۇم كەنت كومىتېتى
阿热买里	89	ئارامەھەللە
墩买里	89	دۆڭمەھەللە
塔孜买里	89	تازمەھەللە

خەنزۇچە 汉 文	بەت نومۇرى 页 码	ئۇيغۇرچە 维吾尔文
托格拉克塔村委会	90	توغراقتار كەنت كومىتېتى
喀萨买里	90	كاسامەھەللە
乔格代克买里	90	چۇغدە كىمەھەللە
托格拉克塔	90	توغراقتار
坡赛克买里	90	پوسە كىمەھەللە
尤库日库木库勒村委会	90	يۇقۇرى قۇمكۆل كەنت كومىتېتى
木须克买里	91	مۇشۇ كىمەھەللە
其克尔买里	91	چېقىرمەھەللە
尕孜买里	91	غازمەھەللە
巴当库勒贝希	91	باداڭ كۆلبېشى
多兰买里村委会	91	دولانمەھەللە كەنت كومىتېتى
希买里	92	شىمەھەللە
多兰买里	92	دولانمەھەللە
夏勒迪尔买里	92	شالدىرمەھەللە
拜勒库木村委会	92	بەلقۇم كەنت كومىتېتى
央阿克巴格	92	ياڭاقباغ
布尕买里	92	بۇغامەھەللە
阿特库其买里	93	ئاتقۇچمەھەللە
喀尔买里村委会	93	قاغامەھەللە كەنت كومىتېتى
喀尔买里	93	قاغامەھەللە
加拉买里	93	جالامەھەللە
须买克比纳木	93	شۈمە كېنىام
阿热买里村委会	93	ئارامەھەللە كەنت كومىتېتى
博亚克买里	94	بوياقمەھەللە
喀什喀买里	94	قاشقامەھەللە
台吐尔买里	94	تەتۈرمەھەللە
苏盖特里克库勒贝希	94	سۆگەتلىك كۆلبېشى
帕特曼勒克村委会	94	پاتمانلىق كەنت كومىتېتى
帕特曼勒克	94	پاتمانلىق
海里派买里	94	خەلپەمەھەللە

خەنزۇچە 汉 文	بەت نۇمۇرى 页 码	ئۇيغۇرچە 维吾尔文
吉格代克买里	95	جىگدە كىمەھەللە
托万库木库勒村委会	95	تۆۋەن قۇمكۆل كەنت كومىتېتى
克其尔买里	95	قېچىرمەھەللە
拜什力克	95	بەشلىك
恰帕克买里	95	چاپاقمەھەللە
阿克欧吞农场	95	ئاقتۇتۇن دېھقانچىلىق مەيدان
阿热库木吐格贝希牧场	96	ئاراقۇم تۇغبېشى چارۋىچىلىق مەيدان
喀特亚尔 (农点)	96	قاتيار
果勒托格拉克 (林点)	96	غولتوغراق
恰克玛 (林点)	96	چاقما
桑株乡	101	سانجۇ يېزىسى
桑株村委会	101	سانجۇ كەنت كومىتېتى
桑株	101	سانجۇ
阿孜玛贝希	101	ئازما بېشى
奥依恰喀	101	ئويچاقا
喀拉克其翁库尔	102	قاراقچىئۆتكۈر
巴什萨瓦村委会	102	باش ساۋا كەنت كومىتېتى
克依格阿孜玛	102	قېيىغنازما
巴什萨瓦	102	باش ساۋا
塔什艾日克	102	تاشبېرىق
喀其拉	103	قاچىلا
阿亚格萨瓦村委会	103	ئاياغ ساۋا كەنت كومىتېتى
阿亚格萨瓦	103	ئاياغ ساۋا
亚勒克恰喀	103	يارلىقچاقا
库尔干	103	قورغان
库尔兰干	103	كورلەڭگەر
兰干	103	لەڭگەر
墩恰喀村委会	104	دۆڭچاقا كەنت كومىتېتى
墩恰喀	104	دۆڭچاقا
玉吉买阿勒迪	104	ئۈزۈمەئالدى

خەنزۇچە 汉 文	بەت نومۇرى 页 码	ئۇيغۇرچە 维吾尔文
托盖塔塔	104	تۆگەتاتا
加依铁热克村委会	104	جاي تېرەك كەنت كومىتېتى
吉热木铁热克	104	جىرىم تېرەك
吉勒尕	105	جىلغا
加依铁热克	105	جاي تېرەك
色依提拉村委会	105	سەيپىتلا كەنت كومىتېتى
色依提拉	105	سەيپىتلا
其开恰喀	105	چىمكە چاقا
喀勒台克恰喀	105	كالتەك چاقا
比纳木	106	بىنام
铁热克恰喀村委会	106	تېرەك چاقا كەنت كومىتېتى
铁热克恰喀	106	تېرەك چاقا
坡坎恰喀	106	پوكانچاقا
阔纳库尔干	106	كوناقورغان
克孜勒其曼	106	قىزىلچىمەن
艾日格勒村委会	106	ئەيىرغىل كەنت كومىتېتى
艾日格勒	107	ئەيىرغىل
苏皮铁热克	107	سوپىن تېرەك
塔什勒克	107	تاشلىق
阔纳巴扎	107	كونابازار
哈尼喀村委会	107	خانقا كەنت كومىتېتى
哈尼喀	108	خانقا
恰坎达	108	چاكاندا
买得日斯	108	مەدرىس
恰木古塔格	108	چامغۇرتاغ
巴什坡斯喀村委会	108	باش پوسكا كەنت كومىتېتى
巴什坡斯喀	108	باش پوسكا
塔格其	108	تاغچى
科克巴什	109	كۆكباش
克孜勒艾格勒	109	قىزىل ئەيىرغىل

خەنزۇچە 汉 文	بەت نومۇرى 页 码	ئۇيغۇرچە 维吾尔文
冬巴克	109	دۇمباق
阿亚格坡斯喀村委会	109	ئاياغ پوسكا كەنت كومىتېتى
协依合拉	109	شېيىخلا
莫莫兰干	109	مومولەڭگەر
喀杂吐格	110	قاغاتۇغ
墩巴格村委会	110	دۆڭباغ كەنت كومىتېتى
墩巴格	110	دۆڭباغ
加依吐孜	110	جاي تۇز
拜什哈曼	110	بەشخامان
克孜勒加依	110	قىزىلجاي
木尕拉村委会	110	مۇغاللا كەنت كومىتېتى
木尕拉	111	مۇغاللا
硝尔库勒	111	شور كۆل
巴斯喀克村委会	111	باسقاق كەنت كومىتېتى
巴斯喀克	111	باسقاق
阿克提坎吉	111	ئاقتىكەنجى
塔吾孜孜	112	تاۋۇغاز
恰斯喀木村委会	112	چاسكام كەنت كومىتېتى
恰斯喀木	112	چاسكام
吐格曼巴什	112	تۈگمەنباش
孜合勒克	112	زىخلىق
托格热塔孜滚村委会	112	توغراتازغۇن كەنت كومىتېتى
托格热塔孜滚	113	توغراتازغۇن
玉瑞克吕克兰干	113	ئۆرۈكلۈكلەڭگەر
开特买里克	113	كەتمىلىك
库木艾格勒村委会	113	قۇمبىغىل كەنت كومىتېتى
库木艾格勒	113	قۇمبىغىل
赛乃木恰喀	113	سەنەمچاقا
阿热萨依村委会	114	ئاراساي كەنت كومىتېتى
阿热萨依	114	ئاراساي

خەنزۇچە 汉 文	بەت نومۇرى 页 码	ئۇيغۇرچە 维吾尔文
库木巴格村委会	114	قۇمباغ كەنت كومىتېتى
库木巴格	114	قۇمباغ
塔木艾格勒	114	تامئېغل
阔尔其拉克	114	قوغاچلاق
托格拉克艾格勒	114	توغراقئېغل
江尔勒巴格村委会	115	چاڭگا لباغ كەنت كومىتېتى
江尔勒巴格	115	چاڭگا لباغ
恰坎得勒克	115	چاكاندىلىق
喀拉墩农场	115	قارادۆڭ دېھقانچىلىق مەيدان
喀拉墩	115	قارادۆڭ
海勒克阿瓦提	116	خەلقئاۋات
克孜勒乔克农场	116	قىزىلچوققا دېھقانچىلىق مەيدان
艾然代亚勒克农场	116	ئەرەندەيارلىق دېھقانچىلىق مەيدان
坎其农场	116	كانچى دېھقانچىلىق مەيدان
布那克农场	117	بۇناق دېھقانچىلىق مەيدان
库木什鲁克	117	قومۇشلۇق
苏依其库兰干	117	سۇئىچكۈ لەڭگەر
乌拉木	117	ئۇلام
托喀依艾格勒	117	توقايئېغل
亚瓦勒克	117	ياۋىلىق
阿其克	118	ئاچچىق
阿克塔什	118	ئاقتاش
乌遵克尔	118	ئۇزۇنقىر
喀拉库孜	118	قارا قۇز
亚依拉克乌什开	118	يايلاقئۆشكە
阔什喀尔贝希	118	قوشقار بېشى
阿特拉木	118	ئاتلام
喀克恰勒	119	كاكچال
布维开木拜尔	119	بۇۋىقەمبەر
木吉乡	124	مۇجى يېزىسى

خەنزۇچە 汉 文	بەت نومۇرى 页 码	ئۇيغۇرچە 维吾尔文
阿孜干巴格村委会	124	ئازغانباغ كەنت كومىتېتى
阿孜干巴格	124	ئازغانباغ
帕夏恰喀	124	پاشاچاقا
龙尕村委会	124	لوڭگا كەنت كومىتېتى
艾加汗兰干	124	ھەجەر خانلەنگەر
龙尕	125	لوڭگا
英巴格村委会	125	يېڭىباغ كەنت كومىتېتى
英巴格	125	يېڭىباغ
曲许尔盖亚	125	چۈشۈرگە يار
欧热艾格勒	125	ئورائېغىل
阔纳萨依巴格村委会	125	كونا سايباغ كەنت كومىتېتى
丁干恰喀	126	دىڭگانچاقا
玛依玛克恰喀	126	مايماقچاقا
曲吕克吕克	126	چۈلۈكلۈك
阔纳萨依巴格	126	كونا سايباغ
巴什铁热克村委会	126	باشتېرەك كەنت كومىتېتى
巴什铁热克	127	باشتېرەك
玉吉米力克村委会	127	ئۈزۈملىك كەنت كومىتېتى
阔纳巴扎	127	كونابازار
玉吉米力克	127	ئۈزۈملىك
尕孜恰喀村委会	127	غازچاقا كەنت كومىتېتى
尕孜恰喀	127	غازچاقا
塔尕克恰喀	127	تاغاقچاقا
提提恰喀	128	تېتىچاقا
木吉村委会	128	مۇجى كەنت كومىتېتى
木吉	128	مۇجى
托喀恰喀	128	توكۇرچاقا
阔纳吐格曼村委会	128	كوناتۈگمەن كەنت كومىتېتى
阔纳吐格曼	129	كوناتۈگمەن
台勒外恰喀	129	تەلۈەچاقا

خەنزۇچە 汉 文	بەت نومۇرى 页 码	ئۇيغۇرچە 维吾尔文
帕夏恰喀	129	پاشاچاقا
萨依库勒贝希村委会	129	سايكۆل بېشى كەنت كومىتېتى
萨依库勒贝希	129	سايكۆل بېشى
吾尤勒干	129	ئويۇلغان
萨依巴格村委会	130	سايباغ كەنت كومىتېتى
托格热艾日克	130	توغرا ئېرىق
库木托喀依	130	قۇمتوقاي
塔什坎特	130	تاشكەنت
萨依巴格	130	سايباغ
阿亚格巴格拉村委会	130	ئاياغ باغلا كەنت كومىتېتى
阿亚格巴格拉	130	ئاياغ باغلا
博亚克恰喀	131	بوياقچاقا
恰坎得勒克	131	چاكاندىلىق
巴格拉村委会	131	باغلا كەنت كومىتېتى
巴格拉	131	باغلا
巴什巴格拉村委会	131	باش باغلا كەنت كومىتېتى
帕万恰喀	131	پاۋانچاقا
吐勒开恰喀	132	تۈلكەچاقا
喀勒塔托格拉克	132	كالتاتوغراق
阿热江尕勒村委会	132	ئاراجاڭگال كەنت كومىتېتى
阿热江尕勒	132	ئاراجاڭگال
龙尕艾肯	132	لوڭگا ئېقىن
阿萨尔村委会	132	ھاسار كەنت كومىتېتى
阿萨尔	133	ھاسار
曲普恰喀	133	چۆپچاقا
汉吐格农场	133	خانتۇغ دېھقانچىلىق مەيدان
塔提让林场	133	تاتىراڭ ئورمانچىلىق مەيدان
沃尔塔吐格曼	134	ئورتاتۇگمەن
木奎拉乡	138	موكويلا يېزىسى
江尕勒买里	138	جاڭگال مەھەللە

خەنزۇچە 汉文	بەت نومۇرى 页码	ئۇيغۇرچە 维吾尔文
阔纳巴扎村委会	138	كونابازار كەنت كومىتېتى
阔纳巴扎	138	كونابازار
巴扎艾日克	138	بازار ئېرىق
纳古特村委会	138	ناغۇت كەنت كومىتېتى
吉勒尕买里	139	جىلغامەھەللە
阿克提坎	139	ئاقتىكەن
芒达勒克	139	ماندارلىق
喀克买里	139	قاقمەھەللە
果勒买里	139	غولمەھەللە
托万买里村委会	139	توۋەنمەھەللە كەنت كومىتېتى
艾格勒墩	139	ئېغىلدۆڭ
买里艾日克	140	مەھەللە ئېرىق
康达库勒	140	كانداكۆل
托吾拉买里	140	توۋرامەھەللە
喀来克买里	140	كالەكمەھەللە
木乃克买里村委会	140	مونەكمەھەللە كەنت كومىتېتى
哈热提买里	140	خارەتمەھەللە
科木尔恰格	141	كۆمۈرچاقا
木乃克买里	141	مونەكمەھەللە
麻扎墩村委会	141	مازاردۆڭ كەنت كومىتېتى
麻扎墩	141	مازاردۆڭ
麻扎吉格代	141	مازارجىگدە
亚普拉克恰喀	141	ياپلاقچاقا
古勒巴格	142	گۈلباغ
希达克恰喀	142	شىداقچاقا
霍依拉买里村委会	142	ھويلامەھەللە كەنت كومىتېتى
克依格艾日克	142	كېيىغېرىق
阿孜尼巴扎	142	ئازنابازار
霍依拉艾日克	142	ھويلا ئېرىق
库木艾日克	142	كۆمۈر ئېرىق

خەنزۇچە 汉 文	بەت نومۇرى 页 码	ئۇيغۇرچە 维吾尔文
喀合夏勒村委会	143	قاقشال كەنت كومىتېتى
喀合夏勒	143	قاقشال
托喀依	143	توقاي
乔特拉	143	چوتلا
达里格村委会	143	دالغ كەنت كومىتېتى
库勒艾日克	143	كۆلئېرىق
其木盖买里	144	چىمگەرمەھەللە
萨依艾日克	144	سايئېرىق
加依苏盖特	144	جايىسۆگەت
兰干村委会	144	لەڭگەر كەنت كومىتېتى
博孜艾肯	144	بوزئېقىن
托杂依买里	144	تورغايىمەھەللە
萨孜买里	144	سازمەھەللە
帕格尔买里	145	پاگىرمەھەللە
吐孜鲁克村委会	145	تۇزلۇق كەنت كومىتېتى
吐孜鲁克	145	تۇزلۇق
代尔瓦扎库木	145	دەرۋازاقۇم
亚艾日克	145	يارئېرىق
喀拉玉吉买阿勒迪	145	قارا ئۆزۈمە ئالدى
塔什坎特村委会	145	تاشكەنت كەنت كومىتېتى
塔什坎特	146	تاشكەنت
英艾日克博依	146	يېڭىئېرىق بويى
艾提喀尔村委会	146	ھېيتكار كەنت كومىتېتى
艾提喀尔	146	ھېيتكار
羌杂买里	146	چاڭگامەھەللە
霍依拉买里	146	ھويلامەھەللە
喀萨买里村委会	147	كاسامەھەللە كەنت كومىتېتى
喀萨买里	147	كاسامەھەللە
萨木萨克布隆	147	سامساقبۇلۇك
阔向买里村委会	147	كوشاڭمەھەللە كەنت كومىتېتى

خەنزۇچە 汉 文	بەت نومۇرى 页 码	ئۇيغۇرچە 维吾尔文
阔向买里	147	كوشائىمەھەللە
艾格勒买里	147	ئېغلىمەھەللە
英吾斯塘博依村委会	148	يېڭىئۆستەڭ بويى كەنت كومىتېتى
库木恰克买里	148	قۇمچاقمەھەللە
希尔买里	148	شىرمەھەللە
恰塔克阿孜麻	148	چاتاقئازما
先拜巴扎村委会	148	شەنبەبازار كەنت كومىتېتى
先拜巴扎	149	شەنبەبازار
喀勒塔恰喀	149	كالتاچاقا
阿亚格苏勒尕孜良种场	149	ئاياغ سۇلغاز ئۇرۇقچىلىق مەيدان
阿亚格苏勒尕孜	149	ئاياغ سۇلغاز
索喀库勒	149	سوقاكوۆل
尤勒滚鲁克园艺场	149	يۇلغۇنلۇق باغۋەنچىلىك مەيدان
喀勒塔吐格曼	150	كالتاتۇگمەن
合尼	150	خېنى
英艾日克农场	150	يېڭىئېرىق دېھقانچىلىق مەيدان
英艾日克	150	يېڭىئېرىق
英比纳木	150	يېڭىبىنام
托格切克	150	تۇگچەك
提木	150	تىم
木孜鲁克	151	مۇزلۇق
英库都克	151	يېڭىقۇدۇق
奥尔曼	151	ئورمان
藏桂乡	156	زاڭگۇي يېزىسى
英吾斯塘村委会	156	يېڭىئۆستەڭ كەنت كومىتېتى
当博依	156	دەڭبويى
英吾斯塘	156	يېڭىئۆستەڭ
博斯坦艾日克	156	بوستانئېرىق
库勒艾日克村委会	156	كۆلئېرىق كەنت كومىتېتى
喀勒台克诺尔艾日克	157	كالتەكنور ئېرىق

خەنزۇچە 汉 文	بەت نومۇرى 页 码	ئۇيغۇرچە 维吾尔文
萨依	157	ساي
库勒艾日克	157	كۆلتېرىق
塔提让艾日克	157	تاتىراڭئېرىق
阔纳巴扎	157	كونابازار
博斯坦库勒	157	بوستانكۆل
亚博依村委会	157	ياربويى كەنت كومىتېتى
亚博依	158	ياربويى
阿尔喀亚	158	ئارقايار
托格热艾日克	158	توغرائېرىق
吉格代吾斯塘	158	جىگدە ئۆستەڭ
英买里	158	يېڭىمەھەللە
吉勒尕	158	جىلغا
英其开艾日克村委会	158	ئىنچىكە ئېرىق كەنت كومىتېتى
英其开艾日克	158	ئىنچىكە ئېرىق
塔什库勒贝希	159	تاشكۆل بېشى
当巴格	159	دەڭباغ
古里亚库勒	159	گۈليار كۆل
乌堂库勒	159	ئۆتەڭكۆل
亚村委会	159	يار كەنت كومىتېتى
亚	159	يار
索喀库勒贝希	159	سوقا كۆل بېشى
亚库勒贝希	160	ياركۆل بېشى
尤勒滚鲁克	160	يولغۇنلۇق
塔提让村委会	160	تاتىراڭ كەنت كومىتېتى
塔提让	160	تاتىراڭ
库木巴格	160	قۇمباغ
琼库勒贝希	160	چوڭكۆل بېشى
代尔瓦扎库勒贝希	160	دەرۋازا كۆل بېشى
英阿瓦提	161	يېڭىئاۋات
贡迪勒克兰干村委会	161	گۈندىلىقلەڭگەر كەنت كومىتېتى

خەنزۇچە 汉 文	بەت نومۇرى 页 码	ئۇيغۇرچە 维吾尔文
兰干	161	لەڭگەر
贡迪勒克	161	گۈندىلىق
兰帕阿勒迪	161	لەمپەئالدى
库木博依村委会	161	قۇمبويى كەنت كومىتېتى
库木博依	162	قۇمبويى
代尔瓦扎买里	162	دەرۋازامەھەللە
乃格买恰喀	162	نەغمەچاقا
布拉克村委会	162	بۇلاق كەنت كومىتېتى
布拉克	162	بۇلاق
布依勒克	162	بۇيلىق
藏桂布拉克	163	زاڭگۇبۇلاق
亚曼亚农场	163	يامانىار دېھقانچىلىق مەيدان
亚曼亚牛场	163	يامانىار كالا فېرمىسى
阿恰喀什牧场	163	ئاچاقاش چارۋىچىلىق مەيدان
巴什萨依林场	163	باشساي ئورمانچىلىق مەيدان
铁克里克	163	تېكىلىك
皮西那乡	168	پىشنا يېزىسى
皮西那村委会	168	پىشنا كەنت كومىتېتى
阿热买里	168	ئارامەھەللە
加依托格拉克村委会	168	جايئوغراق كەنت كومىتېتى
加依托格拉克	169	جايئوغراق
曲普尔恰喀	169	چۇپۇرچاقا
吐格曼巴什	169	تۈگمەنباش
吾喀什村委会	169	ئۇقاش كەنت كومىتېتى
吾喀什	169	ئۇقاش
央杜麻	169	ياندۇرما
布拉克贝希村委会	169	بۇلاقبېشى كەنت كومىتېتى
纳古特	170	ناغۇت
布拉克贝希	170	بۇلاقبېشى
库木恰喀	170	قۇمچاقا

خەنزۇچە 汉文	بەت نومۇرى 页码	ئۇيغۇرچە 维吾尔文
央塔克村委会	170	يانئاق كەنت كومىتېتى
吾斯塘博依	170	ئۆستەڭبويى
阔塘恰喀	170	كوتانچاقا
阿尔喀恰喀	170	ئارقاچاقا
阿其麻村委会	170	ئاچما كەنت كومىتېتى
阿其麻	171	ئاچما
其格勒克艾日克	171	چەغلىقئېرىق
阿孜干村委会	171	ئازغان كەنت كومىتېتى
阿孜干	171	ئازغان
吾斯塘恰喀	171	ئۆستەڭچاقا
英巴格	171	يېڭىباغ
墩买里	172	دۆڭمەھەللە
阿亚格阿孜干村委会	172	ئاياغ ئازغان كەنت كومىتېتى
色日克恰喀	172	سېرىقچاقا
托格拉艾日克	172	توغرائېرىق
亚博依	172	ياربويى
喀勒塔亚	172	كالتايار
皮西那艾肯	172	پىشنايېقىن
英比纳木	173	يېڭىبىنام
乔达乡	178	چودا يېزىسى
亚依勒干村委会	178	يايلىغان كەنت كومىتېتى
苏鲁克亚	178	سۇلۇقىار
亚依勒干	178	يايلىغان
色外特恰喀村委会	178	سېۋەتچاقا كەنت كومىتېتى
色外特恰喀	179	سېۋەتچاقا
塔克郎恰喀	179	تاكلانچاقا
果拉村委会	179	گولا كەنت كومىتېتى
果拉	179	گولا
青格里克村委会	179	چىڭگىلىك كەنت كومىتېتى
青格里克	179	چىڭگىلىك

خەنزۇچە 汉 文	بەت نومۇرى 页 码	ئۇيغۇرچە 维吾尔文
巴什布拉克村委会	180	باشبۇلاق كەنت كومىتېتى
巴什布拉克	180	باشبۇلاق
喀来克恰喀	180	كالىكچاقا
结依乃克村委会	180	جەينەك كەنت كومىتېتى
结依乃克	180	جەينەك
萨依	180	ساي
托格拉亚	181	توغرايار
恰尔巴格村委会	181	چارباغ كەنت كومىتېتى
恰尔巴格	181	چارباغ
巴什乔达村委会	181	باش چودا كەنت كومىتېتى
美其特阿勒迪	181	مېچىتئالدى
汉尧勒	181	خانيول
巴什萨依	182	باشساي
阿亚格乔达村委会	182	ئاياغ چودا كەنت كومىتېتى
拜什巴格	182	بەشباغ
克尔巴什恰喀	182	قرباش چاقا
托万恰喀	182	تۆۋەنچاقا
乔达兰干村委会	182	چودالەنگەر كەنت كومىتېتى
乔达兰干	183	چودالەنگەر
巴格阿孜玛	183	باغئازما
比代艾日克	183	بېدەئېرىق
托喀依	183	توقاي
巴什拉克比纳木村委会	183	باشلاقىبنام كەنت كومىتېتى
巴什拉克比纳木	183	باشلاقىبنام
帕格孜托格拉克农场	184	پەغەزتوغراق دېھقانچىلىق مەيدان
帕格孜托格拉克牧场	184	پەغەزتوغراق چارۋىچىلىق مەيدان
帕格孜托格拉克	184	پەغەزتوغراق
亚坎特	184	ياركەنت
皮亚勒玛乡	187	پىيالما يېزىسى
皮亚勒玛乌堂村委会	187	پىيالما ئۆتەك كەنت كومىتېتى

خەنزۇچە 汉 文	بەت نومۇرى 页 码	ئۇيغۇرچە 维吾尔文
塔吾孜吾斯塘	187	تاۋۇز ئۆستەك
乌堂	187	ئۆتەك
巴扎艾日克	187	بازار ئېرىق
当博依吾斯塘	188	دەڭبويى ئۆستەك
阿亚格坎特	188	ئاياغكەنت
加依塔什村委会	188	جايئاش كەنت كومىتېتى
加依塔什	188	جايئاش
尤喀尔克买里	188	يۇقارقىمەھەللە
兰干库勒村委会	188	لەڭگەر كۆل كەنت كومىتېتى
霍依拉库勒	189	ھويلا كۆل
吐格曼博依	189	تۇگمەنبويى
塔提让阿勒迪	189	تاتراڭئالدى
库木博依	189	قۇمبويى
阿热江尕勒	189	ئاراجاڭگال
喀塔尔墩农场	189	قاتاردۆڭ دېھقانچىلىق مەيدان
阔纳喀热亚	190	كونا قارايار
巴什兰干乡	193	باشلەڭگەر يېزىسى
巴什兰干村委会	193	باشلەڭگەر كەنت كومىتېتى
兰干	193	لەڭگەر
萨干	193	ساغان
萨扎木村委会	193	سازام كەنت كومىتېتى
琼库尔恰喀	194	چوڭقۇرچاقا
恰勒米勒克	194	چالمىلىق
通古孜恰喀	194	توڭگۇزچاقا
亚巴格	194	يارباغ
托喀依村委会	194	توقاي كەنت كومىتېتى
吉格代里克	194	جىگدىلىك
托喀依	194	توقاي
尤勒琼	194	يۇلچۇك
托格拉科瑞克村委会	195	توغرا كۆۋرۈك كەنت كومىتېتى

خەنزۇچە 汉 文	بەت نومۇرى 页 码	ئۇيغۇرچە 维吾尔文
托格拉科瑞克	195	توغراكوۋرۇك
艾肯	195	ئېقىن
艾散帕西木	195	ھەسەنپاششىيىم
奥依托格拉克村委会	195	ئويتوغراق كەنت كومىتېتى
喀让古托格拉克	196	قاراڭغۇتوغراق
色日克勒克	196	سېرىقلىق
结依乃克亚	196	جەينەكىيار
兰干库勒贝希	196	لەڭگەر كۆلبېشى
库巴什	196	قۇباش
阔什塔格尧勒艾格孜	196	قوشتاغ يولئېغىزى
休木朗	196	شۇمۇلاڭ
希格其	197	شىغىچى
托格拉克艾格勒	197	توغراقئېغىل
都维切克	197	دۆۋىچەك
玛热克	197	مارەك
拍斯博云	197	پەسبويۇن
依克再克	197	ئىككىزەك
通古孜艾格勒	198	توڭگۇزئېغىل
阔古什艾格勒	198	قوغۇشئېغىل
克其克阿依库乃斯	198	كىچىك ئايكۇنەس
克里阳博云艾格勒	198	كىلىياڭ بويۇنئېغىل
喀拉尤木拉克	198	قارا يۇمىلاق
依格孜克尔	198	ئېگىز قىر
派斯里克	198	پەسلىك
克勒瓦克尔	199	قىلۋاقىر
萨扎木克尔	199	سازامقىر
博古萨克艾格勒	199	بوغۇساقئېغىل
埕阿巴提塔吉克民族乡	203	ئاۋئابات تاجىك مىللىي يېزىسى
康阿孜村委会	203	كەڭەز كەنت كومىتېتى
喀特里什	203	قاتلىش

خەنزۇچە 汉 文	بەت نومۇرى 页 码	ئۇيغۇرچە 维吾尔文
吐孜艾格勒	203	تۈز ئېغىل
康阿孜	203	كەڭەز
比拉吾孜	204	بىلاۋۇز
阿克硝尔村委会	204	ئاقشور كەنت كومىتېتى
色日克塔什	204	سېرىقتاش
喀热艾格勒	204	قارائېغىل
塔拉格	204	تارلاغ
龙特库鲁克	205	يۇتقۇلۇق
布琼村委会	205	بۇچۇڭ كەنت كومىتېتى
布琼	205	بۇچۇڭ
喀热塔什艾格孜	205	قاراتاش ئېغىزى
色日克玉端克	205	سېرىقئۆرۈك
喀孜纳克	205	قازناق
喀拉开其克	206	قارا كېچىك
江开什	206	جانكەش
喀热塔什	206	قاراتاش
博云艾格勒	206	بويۇن ئېغىل
阿依库乃斯	206	ئايكۈنەس
亚依拉克艾格勒	206	يايلاق ئېغىل
喀拉塔什艾格勒	206	قاراتاش ئېغىل
夏普勒克	207	شاپلىق
依勒博云	207	يىلبويۇن
乔勒潘艾格勒	207	چولپان ئېغىل
依协克吾其提	207	ئېشە كۆۋچتى
麻扎吉勒尕	207	مازار جىلغا
佣亚依拉克	207	يۇڭيايلاق
求木布勒	207	چۈممۈل
亚吾斯坦	207	ياۋىستان
叶什米什	208	يەشمىش
托孜拉	208	توزلا

خەنزۇچە 汉 文	بەت نومۇرى 页 码	ئۇيغۇرچە 维吾尔文
色日尕特	208	سېرىقئارت
康阿孜提拜提亚依拉克	208	كەڭەز تىبە تىيالىق
吐尕孜	208	توگاز
其格勒克艾格勒	208	چىغلىقئېغىل
开兰普	208	قەلەمپۇ
阔热木勒克	209	قۇراملىق
霍代克	209	خودەك
格孜孜	209	غىزىز
亚勒坎	209	يالقان
芒达勒克	209	ماندارلىق
克其克亚依拉克	209	كېچىكىيالىق
塔隆	209	تالۇڭ
阿特鲁格	210	ئاتلۇغ
布琼色日尕特	210	بۇچۇڭ سېرىقئارت
玛特	210	مات
帕斯普	210	پاسپۇ
其切克里克	210	چېچەكلىك
都杜克吾其提	210	دودۇكئۇچتى
台吐尔库孜	211	تەتۇرقۇز
托尔提拜特亚依拉克	211	تۆر تىبە تىيالىق
拉木鲁木苏托日	211	لاملۇم سۇتۇرى
托特库勒	211	تۆتكۈل
阔什塔格巴什艾格勒	211	قوشتاغ باشئېغىل
其干勒克	211	چىغانلىق
喀孜尼库鲁格	211	قازىنقۇلۇغ
萨古苏拉格	212	ساغۇسۇلاغ
艾格来	212	ئەگىلە
科克乃克	212	كۆكئىنەك
琼巴萨勒格	212	چوڭ باسالغ
亚依勒尕孜	212	يايلىغاز

خەنزۇچە 汉 文	بەت نومۇرى 页 码	ئۇيغۇرچە 维吾尔文
喀琼	212	كاچۇڭ
苏木茹克	212	سۇمۇرۇك
达乔克	213	داچۇق
阔什塔格博云艾格勒	213	قوشتاغ بويۇنئېغىل
阿特巴库	213	ئاتباققۇ
皮特勒克	213	پىتلىق
洛勒勒克艾格勒	213	لوللىقئېغىل
依台克里克	213	ئېتەكلىك
塔勒喀孜	213	تاللىقاز
克其克巴萨勒格	214	كەچىك باسالغ
绝巴什	214	جۇباش
吾达古	214	ئۇداغۇ
依格孜亚依拉克	214	ئېگىز يايلاق
亚格斯拉	214	ياغسلا
色米孜克拉格	214	سەمىز قىراغ
赛乃克	214	سەينەك
科克博云	215	كۆك بويۇن
琼库茹格阿古	215	چوڭ قۇرۇغئاغۇ
艾什克什	215	ئەشقىش
博云艾格勒	215	بويۇنئېغىل
康克尔柯尔克孜民族乡	219	كەڭقىر قىرغىز ھەممىلى يېزىسى
康克尔村委会	219	كەڭقىر كەنت كومىتېتى
康克尔	219	كەڭقىر
杜瓦勒克	219	دۇۋالىق
乌拉其村委会	220	ئۇلاچى كەنت كومىتېتى
乌拉其	220	ئۇلاچى
开外孜	220	كەۋەز
库尔浪村委会	220	كۆرلەڭ كەنت كومىتېتى
库尔浪	220	كۆرلەڭ
色日克克尔村委会	221	سېرىققىر كەنت كومىتېتى

خەنزۇچە 汉文	بەت نومۇرى 页码	ئۇيغۇرچە 维吾尔文
艾乃再尔	221	هەينەزەر
托如格	221	تورۇغ
英依什	221	ئېگىش
喀拉特	221	قالات
皮勒塔尕其	221	پىلتاغاچ
托格拉苏	222	توغراسۇ
博孜阿尔吐	222	بوزئارتۇ
克亚克	222	قىياق
恰特	222	چات
艾希买卓如	222	ئەشمەجورۇ
克里阳兰干	222	كىلىياڭلەڭگەر
铁热克	222	تېرەك
达瓦	223	داۋا
琼吉勒尕	223	چوڭجىلغا
喀拉其	223	قاراچى
苏盖特库如勒/三十里营房	223	سۆگەتقورۇل
乌依比克	223	ئويىبېك
协依都拉	223	شەيدۇللا
喀瓦克	224	قاۋاق
古丽巴萨	224	گۈلباسا
斯皮郎	224	سىپىلاڭ
都维切克	224	دۇۋىچەك
克赛克吉勒尕	224	كېسەكجىلغا
霍吞库勒	224	خوتۇنكۈل
恰坎得勒克	225	چاكاندىلىق
阿特亚依拉克	225	ئاتىيىلاق
喀克恰勒	225	كاكچال
琼库尔乌吐克	225	چوڭقۇرئوتۇك
艾吾再勒	225	ئەۋزەل
库拉科瑞克	225	كۇلاكوۋرۇك

خەنزۇچە 汉 文	بەت نومۇرى 页 码	ئۇيغۇرچە 维吾尔文
恰克玛克	226	چاقماق
果勒江杂勒	226	غولجاڭگال
苏盖特艾格孜	226	سۆگەتئېغز
皮山县国营牧场	229	گۇما ناھىيىلىك دۆلەت ئىگىلىكىدىكى چار- ۋىجىلىق مەيدان
巴什拉克村委会	229	باشلاق كەنت كومىتېتى
巴什拉克	229	باشلاق
阿尔皮勒克村委会	229	ئارپىلىق كەنت كومىتېتى
阿尔皮勒克	229	ئارپىلىق
克孜勒艾格勒	230	قىزىلئېغىل
库勒艾格勒	230	كۆلئېغىل
拜勒都尔艾格勒	230	بەلدۇرئېغىل
达什玛勒	230	داشمال
喀瓦克	230	قاۋاق
阿克塔什	230	ئاقتاش
皮山县良种繁育场	232	گۇما ناھىيىلىك ئۇرۇقچىلىق مەيدان
台什克勒艾提热普	232	تەشكىلئەتراپ
墩买里	232	دۆڭمەھەللە
琼库尔买里	232	چوڭقۇرمەھەللە
羊拦队	232	ياڭلەندۈي

2. كەسپى تارماقلار ۋە ئورۇنلارنىڭ ناملىرى

二、专业部门名称

خەنزۇچە 汉 文	بەت نومۇرى 页 码	ئۇيغۇرچە 维吾尔文
巴什拉克鱼塘	233	باشلاق بېلىقكۆل
皮山县二轻局林场	233	گۇما ناھىيىلىك 2-يېنىك سانائەت ئىدارىسى- نىڭ ئورمانچىلىق مەيدانى
皮山县食品公司育肥场	234	گۇما ناھىيىلىك يېمەكلىك شىركىتىنىڭ مال بورداش مەيدانى

خەنزۇچە 汉文	بەت نومۇرى 页码	ئۇيغۇرچە 维吾尔文
贝勒克库勒养鱼场	234	بېلىقكۆل
桑株水文站	234	سانجۇ سۇ رايى پونكىتى
皮山运输站	235	گۇما ترانسپورت بىكىتى
亚普羌水电站	235	ياپچان سۇ ئېلېكتر ئىستانسىسى
皮山县广播转播台	236	گۇما ناھىيە رادىئو ئۇلاپ تارقىتىش ئىستانسىسى
皮山县气象站	236	گۇما ناھىيىلىك ھاۋارايى پونكىتى
桑株乡水电站	236	سانجۇ يېزا سۇ ئېلېكتر ئىستانسىسى
喀热苏水电站	236	قاراسۇ سۇ ئېلېكتر ئىستانسىسى
康阿孜水电站	236	كەڭەز سۇ ئېلېكتر ئىستانسىسى
阔什塔格水电站	237	قوشتاغ سۇ ئېلېكتر ئىستانسىسى
杜瓦镇水电站	237	دۇۋا بازار سۇ ئېلېكتر ئىستانسىسى
克里阳水文站	237	كىلياڭ سۇ رايى پونكىتى
皮山县林业站	237	گۇما ناھىيىلىك ئورمانچىلىق پونكىتى
皮山县农业技术推广站	237	گۇما ناھىيىلىك دېھقانچىلىق تېخنىكىسىنى كېڭەيتىش پونكىتى
皮山县畜牧兽医站	238	گۇما ناھىيىلىك چارۋا مال دوختۇرلۇق پونكىتى
阿孜干草原站	238	ئازغان ئوتلاق پونكىتى
萨干道班	238	ساغان داۋبەن
木吉萨依巴格道班	239	مۇجى سايباغ داۋبەن
阔什吐格曼道班	239	قوشتۈگمەن داۋبەن
喀热亚道班	239	قارايار داۋبەن
乔拉克道班	239	چولاق داۋبەن
皮山县农用机场	239	گۇما ناھىيىلىك دېھقانچىلىق ئايرودروم
木吉农用机场	239	مۇجى دېھقانچىلىق ئايرودروم
和田地区水泥厂	240	خوتەن ۋىلايەتلىك سېمونت زاۋۇتى
和田地区杜瓦煤矿	241	خوتەن ۋىلايەتلىك دۇۋا كۆمۈر كان
和田地区杜瓦电厂	242	خوتەن ۋىلايەتلىك دۇۋا ئېلېكتر ئىستانسىسى
皮山县砖厂	243	گۇما ناھىيىلىك خىش زاۋۇتى
皮山县供销联社第一地毯厂	243	گۇما ناھىيىلىك تەمىنات-سودا بىرلەشمە كوپىراتىپ 1-گىلەم كارخانىسى

خەنزۇچە 汉 文	بەت نومۇرى 页 码	ئۇيغۇرچە 维吾尔文
皮山县农机修造厂	244	گۇما ناھىيىلىك دېھقانچىلىق ماشىنىلىرىنى رېمونت قىلىش-ياساش زاۋۇتى
皮山县第一中学	244	گۇما ناھىيىلىك 1-ئوتتۇرا مەكتەپ
皮山县第二中学	246	گۇما ناھىيىلىك 2-ئوتتۇرا مەكتەپ
皮山县人民医院	246	گۇما ناھىيىلىك خەلق دوختۇرخانىسى
布拉克席子厂	247	بۇلاق بورا كارخانىسى
杜瓦阔什恰勒克煤矿	247	دۇۋا قوشچاللىق كۆمۈر كان
皮山县农业机械供应公司	248	گۇما ناھىيىلىك دېھقانچىلىق ماشىنىلىرى بىلەن تەمىنلەش شىركىتى
皮山县医药公司	248	گۇما ناھىيىلىك تېببىي دورا شىركىتى
皮山县供销联合社	248	گۇما ناھىيىلىك تەمىنات-سودا بىرلەشمە كوئوپىراتىپى
皮山县电影院	248	گۇما ناھىيىلىك كىنوخانا
皮山县汽车运输公司	248	گۇما ناھىيىلىك ئاپتوموبىل ترانسپورت شىركىتى
皮亚勒玛乡石灰窑	249	پىيالما يىزا ھاك خۇمدان
皮山公路段	249	گۇما تاشيول ئۇچاستىكىسى
皮山县种籽公司	249	گۇما ناھىيىلىك ئۇرۇق شىركىتى
人民政府招待所	249	خەلق ھۆكۈمەت مېھمانخانىسى
中国共产党皮山县委员会	249	ج ك پ گۇما ناھىيىلىك كومىتېتى
中国共产党皮山县委员会党校	249	ج ك پ گۇما ناھىيىلىك كومىتېتى پارتىيە مەكتىپى
皮山县人民政府	250	گۇما ناھىيىلىك خەلق ھۆكۈمىتى
皮山县人民检察院	250	گۇما ناھىيىلىك خەلق تەپتىش مەھكىمىسى
皮山县人民法院	250	گۇما ناھىيىلىك خەلق سوت مەھكىمىسى
皮山县公安局	250	گۇما ناھىيىلىك جامائەت خەۋپسىزلىك ئىدارىسى
城镇派出所	250	شەھەر پەيچۇسو
桑株派出所	250	سانجۇ پەيچۇسو
皮山县商业局	250	گۇما ناھىيىلىك سودا ئىدارىسى
皮山县二轻局	250	گۇما ناھىيىلىك 2-يېنىك سانائەت ئىدارىسى
皮山县水电局	250	گۇما ناھىيىلىك سۇ ئېلېكتر ئىدارىسى

خەنزۇچە 汉文	بەت نومۇرى 页码	ئۇيغۇرچە 维吾尔文
皮山县粮食局	250	گۇما ناھىيىلىك ئاشلىق ئىدارىسى
皮山县税务局	250	گۇما ناھىيىلىك باج ئىدارىسى
固玛巴扎税务所	250	گۇما بازار باجخانا
阔什塔格税务所	250	قوشتاغ باجخانا
科克铁热克税务所	250	كۆكتېرەك باجخانا
桑株税务所	250	سانجۇ باجخانا
木吉税务所	250	مۇجى باجخانا
木奎拉税务所	250	موكويلا باجخانا
藏桂税务所	250	زاڭگۇي باجخانا
杜瓦税务所	250	دۇۋا باجخانا
皮山县工商行政管理局	250	گۇما ناھىيىلىك سودا-سانائەتنى مەمۇرىي باشقۇرۇش ئىدارىسى
阔什塔格乡工商行政管理所	250	قوشتاغ يېزا سودا-سانائەتنى مەمۇرىي باشقۇرۇش پونكىتى
木吉乡工商行政管理所	251	مۇجى يېزا سودا-سانائەتنى مەمۇرىي باشقۇرۇش پونكىتى
木奎拉乡工商行政管理所	251	موكويلا يېزا سودا-سانائەتنى مەمۇرىي باشقۇرۇش پونكىتى
藏桂乡工商行政管理所	251	زاڭگۇي يېزا سودا-سانائەتنى مەمۇرىي باشقۇرۇش پونكىتى
皮山县人民武装部	251	گۇما ناھىيىلىك خەلق قوراللىق بۆلۈمى
皮山县百货公司	251	گۇما ناھىيىلىك تۈرلۈك ماللار شىركىتى
皮山县食品公司	251	گۇما ناھىيىلىك يېمەكلىكلەر شىركىتى
皮山县电影发行放映公司	251	گۇما ناھىيىلىك كىنو فىلىم قويۇش-تارقىتىش شىركىتى
皮山县石油公司	251	گۇما ناھىيىلىك نېفىت شىركىتى
皮山县物资供应公司	251	گۇما ناھىيىلىك ماددىي ئەشيا تەمىنلەش شىركىتى
皮山县茶畜公司	251	گۇما ناھىيىلىك چاي-چارۋا مەھسۇلاتلىرى شىركىتى

خەنزۇچە 汉 文	بەت نومۇرى 页 码	ئۇيغۇرچە 维吾尔文
皮山县邮电局	251	گۇما ناھىيىلىك پوچتا-تېلېگراف ئىدارىسى
阔什塔格邮电所	251	قوشتاغ پوچتىخانا
桑株邮电所	251	سانجۇ پوچتىخانا
木吉邮电所	251	مۇجى پوچتىخانا
木奎拉邮电所	251	موكويلا پوچتىخانا
藏桂邮电所	251	زاڭگۇي پوچتىخانا
皮山长途电信线路段	251	گۇما ئۇزۇن يوللۇق تېلېگراف سىم ئۇچاس- تىكىسى
中国人民银行皮山县支行	251	جۇڭگو خەلق بانكىسى گۇما ناھىيىلىك تارماق بانكىسى
中国人民建设银行皮山县支行	252	جۇڭگو خەلق قۇرۇلۇش بانكىسى گۇما ناھىيىلىك تارماق بانكىسى
中国人民农业银行皮山县支行	252	جۇڭگو خەلق يېزا ئىگىلىك بانكىسى گۇما تارماق بانكىسى
固玛镇营业所	252	گۇما بازار تىجارەت پونكىتى
阔什塔格营业所	252	قوشتاغ تىجارەت پونكىتى
科克铁热克营业所	252	كۆكتېرەك تىجارەت پونكىتى
桑株营业所	252	سانجۇ تىجارەت پونكىتى
木吉营业所	252	مۇجى تىجارەت پونكىتى
木奎拉营业所	252	موكويلا تىجارەت پونكىتى
藏桂营业所	252	زاڭگۇي تىجارەت پونكىتى
皮西那营业所	252	پىشنا تىجارەت پونكىتى
河畔旅社	252	ئۆستەڭبويى مېھمانخانا
新华书站	252	شىنخۇا كىتابخانىسى
皮山县第一小学	252	گۇما ناھىيىلىك 1-باشلانغۇچ مەكتەپ
皮山县第二小学	252	گۇما ناھىيىلىك 2-باشلانغۇچ مەكتەپ
皮山县第三小学	252	گۇما ناھىيىلىك 3-باشلانغۇچ مەكتەپ
皮山县第四小学	252	گۇما ناھىيىلىك 4-باشلانغۇچ مەكتەپ
皮山县文化馆	252	گۇما ناھىيىلىك مەدەنىيەت يۇرتى
皮山县图书馆	252	گۇما ناھىيىلىك كۈتۈپخانا
皮山县幼儿园	252	گۇما ناھىيىلىك بالىلار باغچىسى

خەنزۇچە 汉 文	بەت نومۇرى 页 码	ئۇيغۇرچە 维吾尔文
皮山县卫生防疫站	252	گۇما ناھىيىلىك يۇقۇملۇق كېسەللىكلەرنىڭ ئالدىنى ئېلىش پونكىتى
皮山县自来水管理站	253	گۇما ناھىيىلىك تۇرۇببا سۈيىنى باشقۇرۇش پونكىتى
皮山交通监理站	253	گۇما قاتناشنى نازارەت قىلىش - باشقۇرۇش پونكىتى
新疆生产建设兵团 皮山运输站	253	شىنجاڭ ئىشلەپچىقىرىش قۇرۇلۇش بىڭتۇەنى - نىڭ گۇما ترانسپورت بىكىتى

3. سۈنئىي قۇرۇلۇشلارنىڭ ناملىرى 三、建筑物名称

خەنزۇچە 汉 文	بەت نومۇرى 页 码	ئۇيغۇرچە 维吾尔文
桑株水库	255	سانجۇ سۇ ئامبىرى
亚普羌水库	256	ياپچان سۇ ئامبىرى
胜利大渠	256	غالبىيەت ئۆستەڭ
喀热亚大桥	257	قارايار كۆۋرۈك
萨干大桥	257	ساغان كۆۋرۈك
恰斯喀木闸口桥	258	چاسكام زاكۇكۆۋرۈك
萨干分水闸	259	ساغان سۇ ئايرىش زاكۇسى
坡斯喀水库	259	پوسكا سۇ ئامبىرى
阿热库木水库	259	ئاراقۇم سۇ ئامبىرى
汉吐格水库	260	خانتۇغ سۇ ئامبىرى
霍加墩水库	260	خوجادۆڭ سۇ ئامبىرى
硝尔鲁克水库	260	شورلۇق سۇ ئامبىرى
康阿孜水库	260	كەڭەز سۇ ئامبىرى
阿克硝尔水库	260	ئاقشور سۇ ئامبىرى
团结大渠	261	ئىتتىپاق ئۆستەڭ
阔什塔格干渠	261	قوشتاغ ئۆستەڭ

خەنزۇچە 汉文	بەت نومۇرى 页码	ئۇيغۇرچە 维吾尔文
斯木萨拉干渠	261	ئىسىمسالا ئۆستەك
克里阳干渠	261	كىلياك ئۆستەك
尼向达干渠	261	نىشاندا ئۆستەك
科克铁热克干渠	261	كوكتېرەك ئۆستەك
桑株干渠	262	سانجۇ ئۆستەك
亚什拉吾斯塘渠	262	ياشلار ئۆستەك
木吉干渠	262	مۇجى ئۆستەك
木奎拉干渠	262	موكويلا ئۆستەك
藏桂干渠	262	زاڭكۇي ئۆستەك
皮亚勒玛干渠	262	پىيالىما ئۆستەك
皮西那干渠	263	پىشنا ئۆستەك
巴什兰干渠	263	باشلەڭگەر ئۆستەك
木奎拉兰干大桥	263	موكويلا لەڭگەر كۆۋرۈك
木吉萨依巴格公路桥	263	مۇجى سايباغ تاشيول كۆۋرۈك
喀热亚大渠桥	263	قارايار ئۆستەك كۆۋرۈك
萨依巴格桥	263	سايباغ كۆۋرۈك
中桥	264	ئوتتۇرا كۆۋرۈك
科克塔格桥	264	كۆكتاغ كۆۋرۈك
阔什塔格桥	264	قوشتاغ كۆۋرۈك
昂里克艾格孜桥	264	ئەڭلىكىغىز كۆۋرۈك
喀特里什桥	264	قاتلىش كۆۋرۈك
阔什吐格曼大桥	264	قوشتۇگمەن كۆۋرۈك
亚普羌水库分洪闸	265	ياپچان سۇ ئامبىرى كەلكۈن ئايرىش زاكۇسى
都居木分水闸	265	دۇجۇم سۇ ئايرىش زاكۇسى
阿克其格分水闸	265	ئاكچىغ سۇ ئايرىش زاكۇسى
克里阳渠首	265	كىلياك باش ئازما
阿热普闸口	265	ھاراپ زاكۇ
都塔普闸口	265	دۇتاپ زاكۇ
亚普羌闸口	266	ياپچان زاكۇ
巴什闸口	266	باش زاكۇ

خەنزۇچە 汉 文	بەت نومۇرى 页 码	ئۇيغۇرچە 维吾尔文
阔什塔格公路	266	قوشتاغ تاشيول
科克铁热克公路	266	كۆكتېرەك تاشيول
桑株公路	266	سانجۇ تاشيول
木吉公路	266	مۇجى تاشيول
木奎拉公路	266	موكويلا تاشيول
皮西那公路	267	پىشنا تاشيول
杜瓦矿区公路	267	دۇۋا كان رايون تاشيولى
哈热提买里机井	267	خارەتمەھەللە ماشىنىلىق قۇدۇق
菜其买里机井	267	سەيچىمەھەللە ماشىنىلىق قۇدۇق
喀斯康铁热克麻扎井	267	قاسقانتېرەك مازار قۇدۇق
墩买里机井	267	دۆڭمەھەللە ماشىنىلىق قۇدۇق
克尔拍恰普大口井	267	كىرپەچاپ چوڭ ئېغىزلىق قۇدۇق
兰干机井	268	لەڭگەر ماشىنىلىق قۇدۇق
巴什乔达机井	268	باش چودا ماشىنىلىق قۇدۇق
巴迪热艾格勒库都克	268	بادرا ئېغىل قۇدۇق
麻扎库都克	268	مازار قۇدۇق
阿吉阿洪库都克	268	ھاجىئاخۇن قۇدۇق
阔纳巴扎机井	268	كونابازار ماشىنىلىق قۇدۇق
巴扎艾日克机井	268	بازار ئېرىق ماشىنىلىق قۇدۇق
喀塔尔墩机井	268	قاتاردۆڭ ماشىنىلىق قۇدۇق
塔吾孜吾斯塘机井	269	تاۋۇز ئۆستەك ماشىنىلىق قۇدۇق
阿热江杂勒机井	269	ئاراجاڭگال ماشىنىلىق قۇدۇق
阿恰喀什机井	269	ئاچاقاش ماشىنىلىق قۇدۇق
博斯坦艾日克机井	269	بوستان ئېرىق ماشىنىلىق قۇدۇق
巴格其库都克	269	باغچە قۇدۇق
巴什拉克牧场机井	269	باشلاق چارۋىچىلىق مەيدان ماشىنىلىق قۇدۇق

4. تەبىئىي جۇغراپىيەلىك جىسىملارنىڭ ناملىرى

四、自然地理实体名称

خەنزۇچە 汉 文	بەت نومۇرى 页 码	ئۇيغۇرچە 维吾尔文
巴萨勒格山	271	باسالغ
来丽乔克山	271	لەيلىچوق
干基塔格山	271	گەنجىتاغ
阔什塔格山	271	قوشتاغ تېغى
加依克尔山	271	جايقىر
亚坦其塔格山	271	ياتانچىتاغ
喀喇昆仑山口	272	قاراقۇرۇم تاغ ئېغىزى
色日克克尔达坂	272	سېرىققىر داۋان
曲曲达坂	272	چۇچۇداۋان
托帕达坂	272	توپاداۋان
库勒达坂	272	كۆلداۋان
拜勒都尔达坂	272	بەلدۇرداۋان
达乔克达坂	273	داچۇقداۋان
库乃斯达坂	273	كۈنەسداۋان
阿其克达坂	273	ئاچچىقداۋان
阔纳达坂	273	كوناداۋان
提坎艾格勒达坂	273	تىكەنئېغىل داۋان
亚尤提达坂	273	يارىيۇت داۋان
阿依库乃斯达坂	273	ئايكۈنەس داۋان
通巴什达坂	273	توڭباش داۋان
喀喇阔拉木达坂	274	قاراقۇرام
喀瓦克达坂	274	قاۋاقدداۋان
苏盖特达坂	274	سۆگەتداۋان
阔塔孜吉勒尕达坂	274	قوتازجىلغا داۋان
巴萨勒格达坂	274	باسالغداۋان
色日尕特达坂	274	سېرىقئارت داۋان

خەنزۇچە 汉 文	بەت نومۇرى 页 码	ئۇيغۇرچە 维吾尔文
色日尕特克其克达坂	274	سېرىقئارت كىچىكدىۋان
喀孜尼库鲁格达坂	275	قازىنقولۇغ دىۋان
托孜拉达坂	275	توزلادىۋان
艾乃再尔山洞	275	ھەينەزەرنىڭ ئۆڭكۈرى
翁库尔山洞	275	ئۆڭكۈر
开买克地窖	275	كەمەكنىڭ گەمىسى
杜瓦河	275	دۇۋا دەرياسى
阔什塔格河	276	قوشتاغ دەرياسى
桑株河	277	سانجۇ دەرياسى
坡斯喀河	278	پوسكا دەرياسى
苏勒尕孜河	278	سۇلغاز دەرياسى
康阿孜河	279	كەڭەز دەرياسى
阿克硝尔河	279	ئاقشور دەرياسى
博斯坦塔河	279	بوستانتار
拉木鲁木河	279	لاملۇم دەرياسى
亚玛斯河	280	ياماس
托满河	280	تومان دەرياسى
布隆库勒	280	بۇلۇڭكۆل
喀拉央塔克库勒	280	قاراينتاق كۆل
阿其克苏库勒	280	ئاچچىقسۇ كۆل
黑尼库勒	280	خېنىكۆل
喀热库勒	281	قاراكۆل
阿克库勒	281	ئاقكۆل
布隆库勒	281	بۇلۇڭكۆل
苏特布拉克	281	سۈتبۇلاق
帕夏苏盖特泉	281	پاشاسۆگەت بۇلاق
塔木其布拉克	281	تامچىبۇلاق
色斯克布拉克	282	سېسىقبۇلاق
夏玛勒巴格吾斯塘沟	282	شامالباغ ئۆستەڭ
阔什玛克亚沟	282	قوشماقيار

خەنزۇچە 汉文	بەت نومۇرى 页码	ئۇيغۇرچە 维吾尔文
阿特巴库亚沟	282	ئاتباققۇ يار
其且克里克吾斯塘沟	282	چېچە كلىكىۋستەك
阿其克吉勒尕沟	282	ئاچچىقىلغا
阿其克沟	282	ئاچچىق
买来里吉勒尕沟	282	مەلەللىجىلغا
苏盖特吉勒尕沟	283	سۆگەتجىلغا
康希外沟	283	كەكشىۋە
拉木鲁木吉勒尕沟	283	لاملۇمىلغا
拜勒都尔沟	283	بەلدۇر جىلغىسى
阿其克吉勒尕沟	283	ئاچچىقىلغا
塔吾尕孜沟	283	تاۋۇغاز
阿孜干勒克沟	283	ئازغانلىق
达瓦沟	284	داۋاجىلغىسى
古如什尕勒克沟	284	گۇرۇشكالىق
铁日其沟	284	تېرىچى
阔塔孜吉勒尕沟	284	قوتازجىلغا
苏勒尕孜亚沟	284	سۇلغازيار
阿其克亚沟	284	ئاچچىقىيار
吐格贝希艾肯沟	284	تۇغبېشى ئېقىن
亚普库其艾格孜沟	285	ياپقۇچىمىغىز
尼日吐孜沟	285	نېرىتۇز
阔什恰勒勒克沟	285	قوشچاللىق
克塔普塔什沟	285	كىتاپتاش
确尔吉勒尕沟	285	شورجىلغا
阿尔喀亚沟	285	ئارقايار
丘库朗沟	285	چۇكۇلاڭ
阿其克亚沟	285	ئاچچىقىياز
喀热吉勒尕沟	286	قارا جىلغا
巴什达热沼泽	286	باشدارا
萨亚木沼泽	286	سايام

خەنزۇچە 汉 文	بەت نومۇرى 页 码	ئۇيغۇرچە 维吾尔文
江孜勒库木	286	جانگا لقوم
拉依咯江孜勒	286	لايقا جانگا
科克铁热克江孜勒	286	كۆكتېرەك جانگا
康色日克	286	كەئسېرىق
阿木提达坂	286	ئامۇتداۋان
阿拉库木	287	ئالاقۇم
乔古春鲁克达坂	287	چوگۇچۇنلۇقدداۋان
梭格勒恰克	287	لىككىلچاق
江孜勒	287	جانگا
铁日木尤勒滚鲁克	287	تېرىمىۈ لغۇنلۇق
霍加什买提	287	غوجاشمەت
昂格特勒克	287	ھاككىتلىق
拜勒库木	288	بەلقۇم
塔勒勒克	288	تاللىق
吐勒开力克	288	تۈلكىلىك
阿克克尔	288	ئاققىر
恰其库木	288	چاققۇم
阿亚格库木艾肯	288	ئاياغقۇم ئېقىن
阿亚格库木	288	ئاياغقۇم
阿瓦提艾肯博依	288	ئاۋاتئېقىن بويى
汉吐格尧勒贝希	288	خانتۇغ يولېشى
阿克库木	289	ئاققۇم
博斯坦	289	بوستان
尤勒滚鲁克	289	يۇلغۇنلۇق
帕喀尤勒滚	289	پاكار يۇلغۇن
喀拉央塔克	289	قارا يانتاق
阿拉库木鲁克	289	ئالاقۇملۇق
阔什玛克亚	289	قوشما قيار
喀拉墩	289	قارا دۆڭ
乔那克塔什	289	چوناقتاش

خەنزۇچە 汉文	بەت نومۇرى 页码	ئۇيغۇرچە 维吾尔文
羊达木萨依	290	يانداساي
吐孜鲁克萨依	290	تۈزلۇقساي
塔吾尔孜	290	تاۋۇغاز
依尔孜	290	يىگاز
喀热克尔	290	قاراقىر
博热克尔	290	بوراقىر
吐格曼贝希	290	تۈگمەنبېشى
斯木萨拉	290	ئىسىمسالا
亚	291	يار
萨瓦	291	ساۋا
坡斯喀	291	پوسكا
科也克吉格代	291	كۆپەكجىگدە
亚勒古勒乌依	291	يالغۇزئۆي
阔什塔格尧勒艾格孜	291	قوشتاغ يولئېغىزى
拱拜孜	292	گۈمبەز
尧勒琼麻扎	292	يۇلچۇتمازار
艾散帕西木麻扎	292	ھەسەنپاششىسىم مازىرى
科木尔其尧勒	292	كۆمۈرچىيولى

5. مەشھۇر ئاسارىتەتقىلەرنىڭ ناملىرى

五、名胜古迹名称

خەنزۇچە 汉文	بەت نومۇرى 页码	ئۇيغۇرچە 维吾尔文
皮山大清真寺	293	گۇما خانقا
阿瓦提地主庄园	294	ئاۋات پومپىشچىك قورۇسى
桑株岩画	295	سانجۇ سۈرەتتاش
亚尔其乌依吕克古城遗址	296	ياغاچئۆيلۈك قەدىمكى شەھەر خارابىسى
苏勒坦斯迪克布格拉汗麻扎	297	سۇلتان سىدىق بۇغراخان مازىرى
尔孜阿里木霍加麻扎	297	غازئالم خوجا مازىرى

خەنزۇچە 汉 文	بەت نومۇرى 页 码	ئۇيغۇرچە 维吾尔文
霍加吾布勒喀斯木麻扎	297	خوجا ئوبۇلقاسم مازىرى
吐休克塔什麻扎	298	تۆشۈكتاش مازار
亚尔其开斯提麻扎	298	ياغاچكەستى مازار
阿克炮台	298	ئاقپوتەي
萨拉逊炮台	298	سالاسۇنپوتەي
玉吉米力克古城	299	ئۈزۈملىك قەدىمكى شەھىرى
布特勒克	299	بۇتلۇق
克孜勒塔木	299	قىزىلتام
苏勒坦萨迪克布格拉汗麻扎	299	سۇلتان سادىق بۇغراخان مازىرى

6. ئىشلەپچىقىرىش قۇرۇلۇش بىخىتۈەن دېھقانچىلىق مەيدانىنىڭ ناملىرى

六、生产建设兵团农场名称

خەنزۇچە 汉 文	بەت نومۇرى 页 码	ئۇيغۇرچە 维吾尔文
新疆生产建设兵团和田农场管理局 皮山农场	304	شىنجاڭ ئىشلەپچىقىرىش قۇرۇلۇش بىخىتۈەنى خوتەن دېھقانچىلىق مەيدانلىرىنى باشقۇرۇش رۇش ئىدارىسى گۇما دېھقانچىلىق مەيدانى
阿其玛克	304	ئاچىماق
库如克阿其克大队	304	قۇرۇقتاچچىق دادۇي
沃吐拉吐格曼	304	ئوتتۇراتۈگمەن
阿亚格吐格曼	304	ئاياغتۈگمەن
吐格曼大队	304	تۈگمەن دادۇي
吐格曼	305	تۈگمەن
托杂依买里	305	تورغايىمەھەللە
兰干	305	لەڭگەر
拜代什康买里斯	305	بەدەشقانمەھەللىسى
帕勒买里大队	305	پالمەھەللە دادۇي
帕勒买里	305	پالمەھەللە
玉吉米里克	306	ئۈزۈملىك

خەنزۇچە 汉文	بەت نومۇرى 页码	ئۇيغۇرچە 维吾尔文
喀乃买里	306	كانايىمەھەللە
克兴买里	306	كەشىگىمەھەللە
协依合买里	306	شېيىخىمەھەللە
喀来克买里	306	كالىكەھەللە
昆其买里大队	306	كۆنچىمەھەللە دادۇي
昆其买里	307	كۆنچىمەھەللە
塔孜买里	307	تازىمەھەللە
其克尔买里	307	چىقىرمەھەللە
羌杂买里	307	چاڭگامەھەللە
夏哈勒克	307	شاخارلىق
阿亚克买里大队	307	ئاياقمەھەللە دادۇي
阿亚克买里	307	ئاياقمەھەللە
艾格勒买里	308	ئېغلىمەھەللە
喀肯买里	308	قەنىيەھەللە
博格玛克买里	308	بوغماقەھەللە
迪汗吐格	308	دىخانئۇغ
美其特阿勒迪大队	308	مېچىتئالدى دادۇي
希音买里	308	شېيىنىمەھەللە
巴什阿孜玛	309	باشئازما
黑也克买里	309	خىيەكەھەللە
美其特阿勒迪	309	مېچىتئالدى
乃合瓦孜买里	309	نەخۇازىمەھەللە
阿瓦提大队	309	ئاۋات دادۇي
阿瓦提	309	ئاۋات
乌普开买里	310	ئۆپكەمەھەللە
羌杂墩买里	310	چاڭگادۆڭ مەھەللە
阿克苏库勒	310	ئاقسۇ كۆل
吐格买里大队	310	تۇغمەھەللە دادۇي
吐格买里	310	تۇغمەھەللە
哈萨克买里	311	قازاقمەھەللە

خەنزۇچە 汉 文	بەت نومۇرى 页 码	ئۇيغۇرچە 维吾尔文
加勒迪尔买里大队	311	جالدىرمەھەللە دادۇي
加勒迪尔买里	311	جالدىرمەھەللە
帕格尔买里	311	پاگىرمەھەللە
帕克乃克买里	311	پاكنەكمەھەللە
克孜尔大队	311	قەزىر دادۇي
克孜尔	312	قەزىر
买买提麻扎	312	مەمەتمازار
艾肯博依	312	ئېقىنبويى
吉格代里克库勒	312	جىگدىلىككۆل
阔纳喀热塔格孜	312	كونا قاراتاغىز
乌遵托格拉克	313	ئۈزۈنتوغراق
铁提尔	313	تېتىر
喀杂阿斯提	313	قاغاتاستى
皮山农场机耕队	314	گۇما دېھقانچىلىق مەيدان ماشىنىلىق تېرىلغۇ ئەترىتى
皮山农场工程队	314	گۇما دېھقانچىلىق مەيدان قۇرۇلۇش ئەترىتى
皮山农场加工厂	314	گۇما دېھقانچىلىق مەيدان كارخانىسى
皮山农场中学	315	گۇما دېھقانچىلىق مەيدان ئوتتۇرا مەكتەپ
皮山农场林业站	315	گۇما دېھقانچىلىق مەيدان ئورمانچىلىق پونكىتى
皮山农场医院	315	گۇما دېھقانچىلىق مەيدان دوختۇرخانىسى
皮山农场水管所	316	گۇما دېھقانچىلىق مەيدان سۇ باشقۇرۇش پونكىتى
喀热塔格孜水库	316	قاراتاغىز سۇ ئامبىرى
喀热塔格孜公路	316	قاراتاغىز تاشيولى
喀热塔格孜干渠	317	قاراتاغىز ئۆستەڭ
阿热亚大渠	317	ئارايار ئۆستەڭ
阿尔皮勒克托喀依机井群	317	ئارپىلىقتوقاي ماشىنىلىق قۇدۇقلىرى
恰其库木库都克井	317	چاققوم قۇدۇق
其克尔买里机井	318	چېقىرمەھەللە ماشىنىلىق قۇدۇق
昆其买里机井	318	كۆنچىمەھەللە ماشىنىلىق قۇدۇق

خەنزۇچە 汉 文	بەت نومۇرى 页 码	ئۇيغۇرچە 维吾尔文
喀尔阿斯塔库都克井	318	قاغاناستى قۇدۇق
阿瓦提艾肯沟	318	ئاۋاتئېقىن
库木什鲁克亚沟	318	قومۇشلۇقپار
阿尔皮勒克托喀依	318	ئارپىلىقتوقاي
阿瓦提艾肯博依	319	ئاۋاتئېقىن بويى
依格孜艾格勒	319	ئېگىزئېغىل
尧勒艾格孜墩	319	يولئېغىزى دۆڭ
铁日木阿其克	319	تېرىمئاچچىق
哈得勒克	319	خادىلىق
阔纳库勒	319	كوناكوڭ
尧勒瓦斯其康塔尔	319	يولوۋاسچىققان تار
喀木尔克勒克	320	قامغاقلىق
巴拉喀什	320	بالاقاش
帕夏艾肯	320	پاشائېقىن
库如克艾肯江尔勒	320	قۇرۇقئېقىن جاڭگال
库如克艾肯江尔勒贝希	320	قۇرۇقئېقىن جاڭگال بېشى
吐孜鲁克	320	تۇزلۇق
达坂吐皮斯	320	داۋانتۇپىسى
巴什吐格曼	320	باشتۇگمەن
阔恰萨亚木	321	كوچاسايام

مەمۇرىي رايونلارنىڭ يېڭى - كونا ناملىرىنىڭ سېلىشتۇرۇلمىسى

بۇرۇنقى نامى	بەت نومۇرى	ھازىرقى نامى
نشاندا گۇڭشى	14	1. گۇما بازىرى
نشاندا گۇڭشى 1 - دادۇي	17	نشاندا كەنت كومىتېتى
نشاندا گۇڭشى 2 - دادۇي	18	ئاستاقوش كەنت كومىتېتى
نشاندا گۇڭشى 3 - دادۇي	19	سانجار كەنت كومىتېتى
نشاندا گۇڭشى 4 - دادۇي	19	ئارايار كەنت كومىتېتى
نشاندا گۇڭشى 5 - دادۇي	20	قىشلاقتالدى كەنت كومىتېتى
نشاندا گۇڭشى 6 - دادۇي	21	تۈگمەنېشى كەنت كومىتېتى
نشاندا گۇڭشى 7 - دادۇي	22	قىرتاش كەنت كومىتېتى
نشاندا گۇڭشى 8 - دادۇي	22	ياپچان كەنت كومىتېتى
نشاندا گۇڭشى 9 - دادۇي	23	يېڭىبازار كەنت كومىتېتى
نشاندا گۇڭشى 10 - دادۇي	24	سېيىتئېرىق كەنت كومىتېتى
نشاندا گۇڭشى 11 - دادۇي	25	سەيچىمەھەللە كەنت كومىتېتى
نشاندا گۇڭشى 12 - دادۇي	25	ساغان كەنت كومىتېتى
نشاندا گۇڭشى 13 - دادۇي	27	بوستانتوغراق كەنت كومىتېتى
نشاندا گۇڭشى 14 - دادۇي	27	بوستانئېرىق كەنت كومىتېتى
نشاندا گۇڭشى 15 - دادۇي	28	توغرا ئېرىق كەنت كومىتېتى
نشاندا گۇڭشى 16 - دادۇي	29	گۈلباغ كەنت كومىتېتى
نشاندا گۇڭشى 17 - دادۇي	30	كىچىكىار كەنت كومىتېتى
8 - دادۇيدىن بۆلۈنۈپ چىقىپ ئايرىم دادۇي بولغان	31	تۇمشۇقتالدى كەنت كومىتېتى
7 - دادۇيدىن بۆلۈنۈپ چىقىپ ئايرىم دادۇي بولغان	31	ئوتتۇراقاش كەنت كومىتېتى
نشاندا گۇڭشى 20 - دادۇي	32	دۆتەڭ كەنت كومىتېتى

بۇرۇنقى نامى	بەت نومۇرى	ھازىرقى نامى
زاڭگۇي گۇڭشى دۇۋا باش- قۇرۇش رايونى	35	2. دۇۋا بازىرى
زاڭگۇي گۇڭشى 10- دادۇي	35	دۇۋا كەنت كومىتېتى
زاڭگۇي گۇڭشى 8- دادۇي	36	دۆكەنت كومىتېتى
زاڭگۇي گۇڭشى 11- دادۇي	37	لامۇس كەنت كومىتېتى
11- دادۇيىدىن بۆلۈنۈپ چىقىپ ئايرىم دادۇي بولغان	37	شورلۇق كەنت كومىتېتى
زاڭگۇي گۇڭشى 9- دادۇي	38	تاشئېرىق كەنت كومىتېتى
9- دادۇيىدىن بۆلۈنۈپ چىقىپ ئايرىم دادۇي بولغان	39	كۆتەكلىك كەنت كومىتېتى
قوشتاغ گۇڭشى	53	3. قوشتاغ يېزىسى
قوشتاغ گۇڭشى 2- دادۇي	53	قوشتاغ كەنت كومىتېتى
قوشتاغ گۇڭشى 1- دادۇي	53	سۆگەتلىك كەنت كومىتېتى
قوشتاغ گۇڭشى 3- دادۇي	54	بوستان كەنت كومىتېتى
قوشتاغ گۇڭشى 4- دادۇي	55	ئازغانئالدى كەنت كومىتېتى
قوشتاغ گۇڭشى 5- دادۇي	56	جايناغۇت كەنت كومىتېتى
قوشتاغ گۇڭشى 6- دادۇي	57	سۇلىغاز كەنت كومىتېتى
قوشتاغ گۇڭشى 7- دادۇي	57	چىغلىق كەنت كومىتېتى
قوشتاغ گۇڭشى 8- دادۇي	58	بومۇغا كەنت كومىتېتى
قوشتاغ گۇڭشى 9- دادۇي	59	تۈگمەنبويى كەنت كومىتېتى
قوشتاغ گۇڭشى 10- دادۇي	59	تېرەكئالدى كەنت كومىتېتى
قوشتاغ گۇڭشى 11- دادۇي	60	قىشلاق كەنت كومىتېتى
قوشتاغ گۇڭشى 20- دادۇي	65	قاراسۇ كەنت كومىتېتى
قوشتاغ گۇڭشى 21- دادۇي	66	كېيىكچى كەنت كومىتېتى
قوشتاغ گۇڭشى 22- دادۇي	66	ئۇلباغ كەنت كومىتېتى
قوشتاغ گۇڭشى كىلىياڭ باشقۇرۇش رايونى		4. كىلىياڭ يېزىسى (ئىزاھاتقا قارالسۇن)
قوشتاغ گۇڭشى 12- دادۇي	61	ئاقچىغ كەنت كومىتېتى
قوشتاغ گۇڭشى 13- دادۇي	61	تاختاكوۋۇرۇك كەنت كومىتېتى
قوشتاغ گۇڭشى 14- دادۇي	62	تۆۋەنچاقا كەنت كومىتېتى

بۇرۇنقى نامى	بەت نومۇرى	ھازىرقى نامى
قوشتاغ گۈڭشى 15-دادۇي	63	كەنت كومىتېتى كىلىياڭ
قوشتاغ گۈڭشى 16-دادۇي	63	دۆڭكۆل كەنت كومىتېتى
قوشتاغ گۈڭشى 17-دادۇي	64	يۇلغۇنچاي كەنت كومىتېتى
قوشتاغ گۈڭشى 18-دادۇي	64	ئىسپاھان كەنت كومىتېتى
قوشتاغ گۈڭشى 23-دادۇي	67	ياركېچىك كەنت كومىتېتى
قوشتاغ گۈڭشى 19-دادۇي	65	قارامان كەنت كومىتېتى

كۆكتېرەك گۈڭشى	78	5. كۆكتېرەك يېزىسى
كۆكتېرەك گۈڭشى 8-دادۇي	78	كۆكتېرەك كەنت كەنت كومىتېتى
كۆكتېرەك گۈڭشى 1-دادۇي	79	ئوردىيان كەنت كومىتېتى
كۆكتېرەك گۈڭشى 2-دادۇي	80	قۇمۇل كەنت كومىتېتى
كۆكتېرەك گۈڭشى 3-دادۇي	80	توقماق مەھەللە كەنت كومىتېتى
كۆكتېرەك گۈڭشى 4-دادۇي	81	ياڭاقلىق كەنت كومىتېتى
كۆكتېرەك گۈڭشى 5-دادۇي	82	يېڭىكەنت كەنت كومىتېتى
كۆكتېرەك گۈڭشى 6-دادۇي	83	لايىقا كەنت كومىتېتى
كۆكتېرەك گۈڭشى 7-دادۇي	84	توپمەھەللە كەنت كومىتېتى
كۆكتېرەك گۈڭشى 9-دادۇي	85	قۇمبېرىق كەنت كومىتېتى
كۆكتېرەك گۈڭشى 10-دادۇي	85	قوچاقبۇرۇنلىك كەنت كومىتېتى
كۆكتېرەك گۈڭشى 11-دادۇي	86	كۆكتاغ كەنت كومىتېتى
كۆكتېرەك گۈڭشى 12-دادۇي	87	بازار يار كەنت كومىتېتى
كۆكتېرەك گۈڭشى 13-دادۇي	87	كۆكيار كەنت كومىتېتى
كۆكتېرەك گۈڭشى 14-دادۇي	88	ئايغىزار كەنت كومىتېتى
كۆكتېرەك گۈڭشى 15-دادۇي	89	ئارقۇم كەنت كومىتېتى
كۆكتېرەك گۈڭشى 16-دادۇي	90	توغراقتار كەنت كومىتېتى
كۆكتېرەك گۈڭشى 17-دادۇي	90	يۇقىرى قۇمكۆل كەنت كومىتېتى
كۆكتېرەك گۈڭشى 18-دادۇي	91	دولانمەھەللە كەنت كومىتېتى
كۆكتېرەك گۈڭشى 19-دادۇي	92	بەلقۇم كەنت كومىتېتى
كۆكتېرەك گۈڭشى 20-دادۇي	93	قاغامەھەللە كەنت كومىتېتى
كۆكتېرەك گۈڭشى 21-دادۇي	93	ئارامەھەللە كەنت كومىتېتى
كۆكتېرەك گۈڭشى 22-دادۇي	94	پاتمانلىق كەنت كومىتېتى
كۆكتېرەك گۈڭشى 23-دادۇي	95	تۆۋەن قۇمكۆل كەنت كومىتېتى

بۇرۇنقى نامى

بەت نومۇرى

ھازىرقى نامى

ئاقئوتۇن دېھقانچىلىق مەيدان
تۇغىپشى چارۋىچىلىق مەيدان

95

ئاقئوتۇن دېھقانچىلىق مەيدان

96

ئاراقۇم تۇغىپشى چارۋىچىلىق مەيدان

سانجۇ گۆشى

101

6. سانجۇ يېزىسى

سانجۇ گۆشى 11-دادۇي

101

سانجۇ كەنت كومىتېتى

سانجۇ گۆشى 1-دادۇي

102

باش ساۋا كەنت كومىتېتى

سانجۇ گۆشى 2-دادۇي

103

ئاياغ ساۋا كەنت كومىتېتى

سانجۇ گۆشى 3-دادۇي

104

دۆڭچاقا كەنت كومىتېتى

سانجۇ گۆشى 4-دادۇي

104

جايىتېرەك كەنت كومىتېتى

سانجۇ گۆشى 5-دادۇي

105

سېيىتلا كەنت كومىتېتى

سانجۇ گۆشى 6-دادۇي

106

تېرەكچاقا كەنت كومىتېتى

سانجۇ گۆشى 7-دادۇي

106

ئېرىغىل كەنت كومىتېتى

سانجۇ گۆشى 8-دادۇي

107

خانقا كەنت كومىتېتى

سانجۇ گۆشى 9-دادۇي

108

باش پوسكا كەنت كومىتېتى

سانجۇ گۆشى 10-دادۇي

109

ئاياغ پوسكا كەنت كومىتېتى

سانجۇ گۆشى 12-دادۇي

110

دۆڭباغ كەنت كومىتېتى

سانجۇ گۆشى 13-دادۇي

110

مۇغاللا كەنت كومىتېتى

سانجۇ گۆشى 14-دادۇي

111

باسقاق كەنت كومىتېتى

سانجۇ گۆشى 15-دادۇي

112

چاسكام كەنت كومىتېتى

سانجۇ گۆشى 16-دادۇي

112

توغراتاغۇن كەنت كومىتېتى

سانجۇ گۆشى 17-دادۇي

113

قۇمئېغىل كەنت كومىتېتى

سانجۇ گۆشى 18-دادۇي

114

ئاراساي كەنت كومىتېتى

سانجۇ گۆشى 19-دادۇي

114

قۇمباغ كەنت كومىتېتى

سانجۇ گۆشى 20-دادۇي

115

جاڭگالباغ كەنت كومىتېتى

سانجۇ گۆشى 1-دېھقانچىلىق

115

قارادۆڭ دېھقانچىلىق مەيدان

مەيدان

سانجۇ گۆشى 2-دېھقانچىلىق

116

قىزىلچوققا دېھقانچىلىق مەيدان

مەيدان

سانجۇ گۆشى 3-دېھقانچىلىق

116

ئەرەندەيازلىق دېھقانچىلىق مەيدان

مەيدان

سانجۇ گۆشى 4-دېھقانچىلىق

116

كانچى دېھقانچىلىق مەيدان

ھازىرقى نامى

بەت نومۇرى

بۇرۇنقى نامى

بۇناق دېھقانچىلىق مەيدان 117 سانجۇ گۇڭشى 5- دېھقانچىلىق مەيدان

7. مۇجى يېزىسى

مۇجى گۇڭشى

124	ئازغانباغ كەنت كومىتېتى	124	مۇجى گۇڭشى 10- دادۇي
124	لوڭگا كەنت كومىتېتى	124	مۇجى گۇڭشى 1- دادۇي
125	يېڭىباغ كەنت كومىتېتى	125	مۇجى گۇڭشى 2- دادۇي
125	كونا سايباغ كەنت كومىتېتى	125	مۇجى گۇڭشى 3- دادۇي
126	باشتېرەك كەنت كومىتېتى	126	مۇجى گۇڭشى 4- دادۇي
127	ئۇزۇملىك كەنت كومىتېتى	127	مۇجى گۇڭشى 9- دادۇي
127	غازچاقا كەنت كومىتېتى	127	مۇجى گۇڭشى 11- دادۇي
128	مۇجى كەنت كومىتېتى	128	مۇجى گۇڭشى 12- دادۇي
128	كوناتۇگمەن كەنت كومىتېتى	128	مۇجى گۇڭشى 13- دادۇي
129	سايكۆل بېشى كەنت كومىتېتى	129	مۇجى گۇڭشى 14- دادۇي
130	سايباغ كەنت كومىتېتى	130	مۇجى گۇڭشى 21- دادۇي
130	ئاياغ باغلا كەنت كومىتېتى	130	مۇجى گۇڭشى 22- دادۇي
131	باغلا كەنت كومىتېتى	131	مۇجى گۇڭشى 23- دادۇي
131	باشباغلا كەنت كومىتېتى	131	مۇجى گۇڭشى 24- دادۇي
132	ئاراجاڭگال كەنت كومىتېتى	132	مۇجى گۇڭشى 25- دادۇي
132	ھاسار كەنت كومىتېتى	132	مۇجى گۇڭشى 27- دادۇي
133	خانتۇغ دېھقانچىلىق مەيدان	133	گۇڭشى باشقۇرغان دېھقانچىلىق مەيدان
133	تاتراڭ ئورمانچىلىق مەيدان	133	گۇڭشى باشقۇرغان ئورمانچىلىق مەيدان

8. موكويلا يېزىسى

موكويلا گۇڭشى

138	كونابازار كەنت كومىتېتى	138	موكويلا گۇڭشى 3- دادۇي
138	ناغۇت كەنت كومىتېتى	138	موكويلا گۇڭشى 1- دادۇي
139	تۆۋەنمەھەللە كەنت كومىتېتى	139	موكويلا گۇڭشى 2- دادۇي
140	مۈنەكمەھەللە كەنت كومىتېتى	140	موكويلا گۇڭشى 4- دادۇي

ھازىرقى نامى

بەت نومۇرى

بۇرۇنقى نامى

موكويلا گۇڭشى 5-دادۇي	141	مازار دۆڭ كەنت كومىتېتى
موكويلا گۇڭشى 6-دادۇي	142	ھويلا مەھەللە كەنت كومىتېتى
موكويلا گۇڭشى 7-دادۇي	143	قاشال كەنت كومىتېتى
موكويلا گۇڭشى 8-دادۇي	143	دالىغ كەنت كومىتېتى
موكويلا گۇڭشى 9-دادۇي	144	لەڭگەر كەنت كومىتېتى
موكويلا گۇڭشى 10-دادۇي	145	تۇزلۇق كەنت كومىتېتى
موكويلا گۇڭشى 11-دادۇي	145	تاشكەنت كەنت كومىتېتى
موكويلا گۇڭشى 12-دادۇي	146	ھېيتكار كەنت كومىتېتى
موكويلا گۇڭشى 13-دادۇي	147	كاسامەھەللە كەنت كومىتېتى
موكويلا گۇڭشى 14-دادۇي	147	كوشاڭمەھەللە كەنت كومىتېتى
موكويلا گۇڭشى 15-دادۇي	148	يېڭىئۆستەڭ بويى كەنت كومىتېتى
موكويلا گۇڭشى 16-دادۇي	148	شەنبە بازار كەنت كومىتېتى
گۇڭشى باشقۇرغان ئۈرۈمچىلىق مەيدان	149	ئاياغ سۇلغاز ئۈرۈمچىلىق مەيدان
گۇڭشى كارخانىسى	149	يۇلغۇنلۇق باغۋەنچىلىك مەيدان
دۇڭفاڭخۇڭ دېھقانچىلىق مەيدان	150	يېڭىمېرىق دېھقانچىلىق مەيدان
زاڭگۇي گۇڭشى	156	9. زاڭگۇي يېزىسى
زاڭگۇي گۇڭشى 7-دادۇي	156	يېڭىئۆستەڭ كەنت كومىتېتى
زاڭگۇي گۇڭشى 1-دادۇي	156	كۆلئېرىق كەنت كومىتېتى
زاڭگۇي گۇڭشى 2-دادۇي	157	ياربويى كەنت كومىتېتى
زاڭگۇي گۇڭشى 3-دادۇي	158	ئىنچىكە ئېرىق كەنت كومىتېتى
زاڭگۇي گۇڭشى 4-دادۇي	159	يار كەنت كومىتېتى
زاڭگۇي گۇڭشى 5-دادۇي	160	تاتىراڭ كەنت كومىتېتى
زاڭگۇي گۇڭشى 6-دادۇي	161	گۈندىلىقلەڭگەر كەنت كومىتېتى
زاڭگۇي گۇڭشى 16-دادۇي	161	قۇمبويى كەنت كومىتېتى
زاڭگۇي گۇڭشى 15-دادۇي	162	بۇلاق كەنت كومىتېتى
گۇڭشى باشقۇرغان دېھقانچىلىق مەيدان	163	يامانىار دېھقانچىلىق مەيدان
گۇڭشى باشقۇرغان كالا فېرمىسى	163	يامانىار كالا فېرمىسى
گۇڭشى باشقۇرغان چارۋىچىلىق مەيدان	163	ئاچاقاش چارۋىچىلىق مەيدان

بۇرۇنقى نامى

بەت نومۇرى

ھازىرقى نامى

مەيدان
گۇڭشى باشقۇرغان ئورمانچىلىق
مەيدان

163

باشساي ئورمانچىلىق مەيدان

پىشنا گۇڭشى

168

10. پىشنا يېزىسى

پىشنا گۇڭشى 4-دادۇي

168

پىشنا كەنت كومىتېتى

پىشنا گۇڭشى 1-دادۇي

168

جاي توغراق كەنت كومىتېتى

پىشنا گۇڭشى 2-دادۇي

169

ئۇقاش كەنت كومىتېتى

پىشنا گۇڭشى 3-دادۇي

169

بۇلاقبېشى كەنت كومىتېتى

پىشنا گۇڭشى 5-دادۇي

170

يانتاق كەنت كومىتېتى

پىشنا گۇڭشى 6-دادۇي

170

ئاچما كەنت كومىتېتى

پىشنا گۇڭشى 7-دادۇي

171

ئازغان كەنت كومىتېتى

پىشنا گۇڭشى 8-دادۇي

172

ئاياغ ئازغان كەنت كومىتېتى

مۇجى گۇڭشى چودا باشقۇرۇش

178

11. چودا يېزىسى

رايونى

مۇجى گۇڭشى 8-دادۇي

178

يايلىغان كەنت كومىتېتى

مۇجى گۇڭشى 5-دادۇي

178

سېۋەتچاقا كەنت كومىتېتى

مۇجى گۇڭشى 6-دادۇي

179

گولا كەنت كومىتېتى

مۇجى گۇڭشى 7-دادۇي

179

چىڭگىلىك كەنت كومىتېتى

مۇجى گۇڭشى 15-دادۇي

180

باشبۇلاق كەنت كومىتېتى

مۇجى گۇڭشى 16-دادۇي

180

جەينەك كەنت كومىتېتى

مۇجى گۇڭشى 17-دادۇي

181

چارباغ كەنت كومىتېتى

مۇجى گۇڭشى 18-دادۇي

181

باش چودا كەنت كومىتېتى

مۇجى گۇڭشى 19-دادۇي

182

ئاياغ چودا كەنت كومىتېتى

مۇجى گۇڭشى 20-دادۇي

182

چودالەڭگەر كەنت كومىتېتى

مۇجى گۇڭشى 26-دادۇي

183

باشلاقبىنام كەنت كومىتېتى

ناھىيە باشقۇرغان «زىيالىي ياشلار

184

پەغەزتوغراق دېھقانچىلىق مەيدان

نۇقتىسى»

ناھىيە باشقۇرغان «زىيالىي ياشلار

184

پەغەزتوغراق چارۋىچىلىق مەيدان

نۇقتىسى»

بۇرۇنقى نامى	بەت نومۇرى	ھازىرقى نامى
زاڭگۇي گۇڭشى پىمالما باشقۇرۇش رايونى	187	12. پىمالما يېزىسى
زاڭگۇي گۇڭشى 14-دادۇي	187	پىمالما ئۆتەڭ كەنت كومىتېتى
زاڭگۇي گۇڭشى 12-دادۇي	188	جايتاش كەنت كومىتېتى
زاڭگۇي گۇڭشى 13-دادۇي	188	لەڭگەر كۆل كەنت كومىتېتى
زاڭگۇي گۇڭشى قاتاردۆڭ دېھقانچى-لىق مەيدان	189	قاتاردۆڭ دېھقانچىلىق مەيدان
پىشنا گۇڭشىدىن ئايرىلىپ چىقىپ يېزا بولغان	193	13. باشلەڭگەر يېزىسى
پىشنا گۇڭشى 3-دادۇي	193	باشلەڭگەر كەنت كومىتېتى
پىشنا گۇڭشى 1-دادۇي	193	سازام كەنت كومىتېتى
پىشنا گۇڭشى 2-دادۇي	194	توقاي كەنت كومىتېتى
پىشنا گۇڭشى 4-دادۇي	195	توغراكوۋرۇك كەنت كومىتېتى
پىشنا گۇڭشى 5-دادۇي	195	ئويتوغراق كەنت كومىتېتى
قوشتاغ گۇڭشى تاجىك مۇختارىيات يېزىسى	203	14. ناۋئابات تاجىك مىللىي يېزىسى
قوشتاغ گۇڭشى 22-دادۇي	203	كەڭەز كەنت كومىتېتى
قوشتاغ گۇڭشى 24-دادۇي	204	ئاقشور كەنت كومىتېتى
قوشتاغ گۇڭشى 24-دادۇي 3-شاۋ-دۇي	205	بۇچۇك كەنت كومىتېتى
سانجۇ گۇڭشىنىڭ 18-دادۇيى ئايرىلىپ چىقىپ يېزا بولغان	219	15. كەڭقىر قىرغىز مىللىي يېزىسى
سانجۇ گۇڭشى 18-دادۇي	219	كەڭقىر كەنت كومىتېتى
سانجۇ گۇڭشى 18-دادۇيدىن بۆلۈنۈپ چىقىپ دادۇي بولغان	220	ئۇلاچى كەنت كومىتېتى
سانجۇ گۇڭشى 18-دادۇيدىن بۆلۈنۈپ چىقىپ دادۇي بولغان	220	كۆرلەك كەنت كومىتېتى
سانجۇ گۇڭشى ھەينەزەر چارۋىچىلىق فېرمىسى	221	سېرىققىر كەنت كومىتېتى

بۇرۇنقى نامى	بەت نومۇرى	ھازىرقى نامى
گۇما ناھىيىلىك چارۋىچىلىق مەيدان	229	16. گۇما ناھىيىلىك دۆلەت ئىگىلىكە-
گۇما ناھىيىلىك چارۋىچىلىق مەيدان	229	دىكى چارۋىچىلىق مەيدان
باشلاق دادۇي		باشلاق كەنت كومىتېتى
گۇما ناھىيىلىك چارۋىچىلىق مەيدان	229	ئارپىلىق كەنت كومىتېتى
1-چارۋىچىلىق نۇقتىسى		
گۇما ناھىيىلىك باغۋەنچىلىك مەيدان	232	17. گۇما ناھىيىلىك ئۇرۇقچىلىق مەيدان

ئىزاھات: بۇ كىتاب نەشر قىلىنىۋاتقان چاغدا، 1986-يىلى 12-ئاينىڭ 23-كۈنى شىنجاڭ ئۇيغۇر ئاپتونوم رايونلۇق خەلق ئىشلار نازارىتىنىڭ «قوشتاغ يېزىسىنىڭ ئەسلىدىكى كىلىياڭ باشقۇرۇش رايونىغا قاراشلىق 19-~12-دادۇيلىرى ئايرىپ چىقىلىپ كىلىياڭ يېزىسىنىڭ تەۋەلىكى قىلىنسۇن» دېگەن تەستىقىي يوليورۇقنى تاپشۇرۇپ ئېلىپ، كىلىياڭ يېزىسىنى ئايرىم ئالدۇق.

ئاخىرقى سۆز

«گۇما ناھىيىسىنىڭ يەر ناملىرى تەزكىرىسى» - جۇڭگو كوممۇنىستىك پارتىيىسى گۇما ناھىيىلىك كومىتېتى، گۇما ناھىيىلىك خەلق ھۆكۈمىتىنىڭ رەھبەرلىكىدە، ئاپتونوم رايونلۇق يەر ناملىرى كومىتېتى ئىشخانىسىنىڭ غەمخورلىقى بىلەن، ۋىلايەتلىك يەر ناملىرى كومىتېتى ئىشخانىسىنىڭ بىۋاسىتە رەھبەرلىكى بىلەن تەھرىرلەپ نەشر قىلىندى. تەھرىرلەش جەريانىدا خوتەن ۋىلايەتلىك مەمۇرىي مەھكىمىسىنىڭ باش ئىنژېنېرى يولداش ۋاڭ ۋى، مەمۇرىي مەھكىمە ئىشخانىسىنىڭ مۇدىرى يولداش گۈەن خىگىشەنلەرنىڭ قولىداپ-ياردەم قىلىشىغا ئېرىشتۇق. ناھىيىمىزنىڭ سۇ ئىشلىرى، مالىيە، مەدەنىيەت-مائارىپ، قۇرۇلۇش، ئورمانچىلىق قاتارلىق ئورۇنلىرى ھەمدە ھەرقايسى بازار، يېزىلار زور كۈچ بىلەن ياردەملەشتى. ئادەم كۈچى، مالىيە كۈچى، ماددىي كۈچ، ماتېرىيال بىلەن تەمىنلەش قاتارلىق جەھەتلەردە نۇرغۇن خىزمەتلەرنى ئىشلىدى. بۇ مۇناسىۋەت بىلەن ئۇلارغا تەشەككۈر بىلدۈرمىز.

«گۇما ناھىيىسىنىڭ يەر ناملىرى تەزكىرىسى» نىڭ خەنزۇچە، ئۇيغۇرچە نۇسخىلىرىنىڭ ئورگى-ئالى 1986-يىلى 6-ئايدا يېزىپ پۈتكۈزۈلۈپ ناھىيە رەھبەرلىرىگە كۆرسىتىلىپ، تەھرىر-لەشكە سۇنۇلدىغان نۇسخا ماقۇللاندى. 8-ئايدا، بىز خوتەن ۋىلايەتلىك مەمۇرىي مەھكىمە يەر ناملىرى ئىشخانىسىدىن لى يەنتىڭ، ئاپتونوم رايونلۇق يەر ناملىرى ئىشخانىسىنىڭ مۇئاۋىن مۇدىرى شىيە يۇجۇڭ ۋە تۇردى ناسىر يولداشلارنىڭ كۈنكەرت پىكىرلىرىگە ئاساسەن يەنە قايتا بىرقەدەر تۈزىتىپ مەزمۇنىنى تولۇقلىدۇق، تۈرلەرگە ئايرىلىشىنى بېكىتتۈق، خەنزۇچە پىنىنىنى ئۆلچەملەشتۈرۈپ يېزىپ چىقتۇق.

يەر ناملىرى خىزمىتى بىر يېڭى پەن. تەجرىبىمىز كەم، سەۋىيىمىز چەكلىك بولغاچقا بۇ كىتابتا خاتالىقلارنىڭ بولۇشى مۇمكىن. بولۇپمۇ بۇ تەزكىرىنى تەھرىرلەش جەريانىدا قايتا-قايتا تۈزەتكەن بولساقمۇ، يەنىلا خاتا كېتىپ قالغان جايلارنىڭ بولۇشى ئېھتىمال. كىتابخانلارنىڭ تۈزىتىش ھەققىدە پىكىر بېرىشىنى سەمىمىي ئۈمىد قىلىمىز.

«گۇما ناھىيىسىنىڭ يەر ناملىرى تەزكىرىسى» گۇما ناھىيىلىك يەر ناملىرى كومىتېتى ئىشخانىسى تەرىپىدىن تۈزۈلۈپ نەشر قىلىندى.

جاڭ شۇ

باش مۇھەررىر:

ئابدۇلئەزىز مامۇت

ئۇيغۇرچىسىنى تۈزگۈچى:

لى شۈتيەن

خەنزۇچىسىنى تۈزگۈچى:

خەرىتە سىزغۇچى: لى يەنتىڭ، يەن شىۋىتىڭ، ۋۇگۇئاڭيۇ، ۋاڭ شىۋىياڭ

سۈرەت تارتقۇچى: لى داخۇا

كوررېكتور: ئابدۇلئەزىز مامۇت، جاڭ شۇ

كونترول قىلغۇچى: لى يەنتىڭ

بېكىتكۈچى: تۇردى ناسىر، شىيە يۈجۈڭ

مەزكۇر كىتابنىڭ ماتېرىيال خىزمىتىنى ئىشلەشكە قاتناشقانلار: ۋاڭ پېيرۇڭ،
سۇن جياۋسەن، خۇاڭ پېيىيۇ، توختىكېرىم ئىسمائىل، گوشىۋجۇن، تۇرۇپ،

مېھت

مۇقاۋىدىكى خەتنى ئىسلام مەخسۇت يازغان

شىنجاڭ ئۇيغۇر ئاپتونوم رايونى
گۇما ناھىيىسىنىڭ يەر ناملىرى تەزكىرىسى

ئىچكى قىسىمدا تارقىتىلدى

گۇما ناھىيىلىك يەر ناملىرى كومىتېتى تەرىپىدىن تۈزۈلدى

گۇما ناھىيىلىك يەر ناملىرى كومىتېتى نەشر قىلدى

بېيجىڭ مىللەتلەر باسما زاۋۇتى ئەمگەك مۇلازىمەت شىركىتىدە بېسىلدى

فورماتى: 787×1092 مىللىمېتر 1/16

1987 - يىلى 1 - ئاي 1 - نەشرى

1987 - يىلى 4 - ئاي 1 - بېسىلىشى

ئۇيغۇرچىسىنىڭ تىراژى: 800 - 1 خەنزۇچىسىنىڭ تىراژى: 1,500 - 1